



ROUTES BLEUES MYTHIQUES® by OdySea

GOURBEYRE



## DÉCOUVREZ GOURBEYRE VUE SUR MER SUIVEZ LES TRACES DES PREMIERS GOUVERNEURS



### VOTRE AUTOTOUR EN LIBERTÉ 1/2 JOURNÉE À GOURBEYRE

#### DE RIVIÈRE-SENS À GOURBEYRE

Au pied des Monts caraïbes, depuis la marina de Rivière-Sens bordée d'une petite plage au sable noir scintillant, nous vous invitons à un voyage dans le passé, entre mer et mornes, pour suivre l'aventure extraordinaire de Gourbeyre au temps des premiers gouverneurs.

9 ÉTAPES



DISTANCE 8KM DE ROUTE  
+ 3KM DE SENTIER FACILE



Publics : Solo - Groupes - Couples - Familles



# SUIVEZ LA ROUTE BLEUE DES GOUVERNEURS

VOTRE AUTOTOUR EN LIBERTÉ À GOURBEYRE



VOTRE  
ROADBOOK



Départ :  
*Marina de  
Rivière-sens*



Durée  
11/2 journée



Étapes  
9



Sites  
3



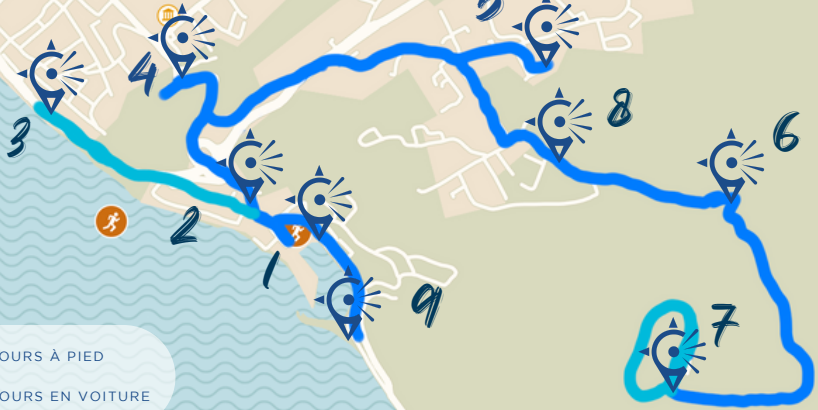
Expériences  
8



Arrivée  
*Plage de  
Rivière-sens*

Basse-Terre

Saint-Charles



PARCOURS À PIED

PARCOURS EN VOITURE

## 1 La Marina de Rivière-Sens

Depuis la marina de Rivière-Sens, nous vous proposons un parcours d'une demi-journée (à faire de préférence le matin par forte chaleur), qui vous amène d'abord le long du littoral sur les traces de l'ancienne bourgade des gouverneurs. Point de vestiges, certes, mais des lieux et des paysages pour vous imprégner de cette histoire. Laissez votre voiture au bord des quai de la Marina et admirez les bateaux.

→ Vous trouverez le long des quai de nombreux prestataires nautiques, restaurants, bars et autres commerces.

## 2 La plage de Rivière-sens



Prenez votre voiture pour vous rendre à l'étape suivante, vous y rencontrez, seulement le matin les pêcheurs de Gourbeyre qui comme les premiers amérindiens trouvent ici des ressources marines exceptionnelles. Juste en contrebas c'est la plage des pêcheurs. Allez y jeter un œil.

→ S'il vous avez le temps, pourquoi ne pas tester le paddle, le kayak de mer ou le tricycle de mer. Avec ses grosses roues colorées il séduira petits et grands.



## 4 Fort Delgrès



Retournez à votre voiture pour aller en direction du Fort Delgrès sur la commune voisine de Basse-Terre, par la route du littoral. Nous vous conseillons de prendre le temps de le visiter. Vous pourrez le faire seul ou accompagné d'un guide. Nous vous conseillons de faire une halte à la table d'Orientation.

→ C'est le moment de sortir votre appareil photo pour un cliché au lever du soleil et pourquoi pas faire un petit Selfie? Derrière vous doivent se voir les monts Caraïbes de Gourbeyre et surtout le Houelmont.

## Basse-terre

3

Continuez à pied en direction de Basse-Terre en longeant la plage. À 500 mètres environ, juste avant le pont de la Rivière du Gallon, un panorama d'exception s'ouvrira à vous avec une vue sur les monts Caraïbes et la mer des Antilles. Nous allons vous le raconter !




# CONNAISSEZ-VOUS L'HISTOIRE DE LA BAIE DU GALION ?

## LES RÉCITS DE LA MER BY ODYSSEA



LAISSEZ-VOUS RACONTER



### VUE SUR MER, LES PAYSAGES VOUS RACONTENT !

#### 5 Maison des Jésuites




Prenez ensuite la direction de l'Observatoire Volcanologique. Pour cela prenez la N1 en direction de Pointe-à Pitre. Juste avant le pont rouge, prenez sur votre droite la D9 en direction de Saint-Charles, Bisdary ou Blanchet. Faites une halte à la Maison des Jésuites appelée aussi Habitation Bisdary. Elle se situe dans le virage à angle droit de la route de l'observatoire.

→ C'est une adresse un peu confidentielle puisque l'ensemble du site est en travaux pour devenir d'ici quelques mois un des fleurons du patrimoine de Gourbeyre.

Vous pouvez cependant vous arrêter sur le parking et apercevoir, depuis le bas, la maison de maître. Sous le couvert dense des arbres, vous mettez les pas dans ceux qui vous ont précédé et qui ont choisi les hauteurs pour installer Habitations et plantations.

→ Ils bénéficiaient ainsi du souffle béni des alizés et d'un espace protégé, hors de portée des canons lors des guerres (nombreuses) franco-anglaises.

#### 6 Observatoire Volcanologique



Reprenez votre voiture pour vous rendre à l'Observatoire Volcanologique. Au bout du chemin, vous accédez au sentier pédagogique du Houëlmont. C'est une petite marche d'une heure environ, facile d'accès et qui amusera forcément les enfants. Ils y apprendront plein de choses sur la biodiversité locale.

→ Le bois canon qui explose quand on le brûle et servait aux troupes pour faire croire qu'elles disposaient de nombreuses munitions, le gommier que les amérindiens utilisaient pour creuser, dans un seul tronc, leurs embarcations...

Au retour après une halte à la poudrière et son figuier maudit, faites un petit détour à la Sylvathèque, rue Blanchet sur votre droite en redescendant sur la Marina de Rivières-Sens. C'est une véritable bibliothèque de la forêt grandeur nature, installée dans un magnifique jardin où poussent la plupart des plantes que l'on trouve ici.

7

&

8

#### 9 Plage de Rivière-Sens



Ensuite farniente et détente sur la plage de sable noir, la plage de Rivière-Sens. Vous l'avez bien mérité !

→ Ne repartez pas sans rencontrer les prestataires nautiques de Gourbeyre, vous avez l'embaras du choix : plongée, mini-croisière, pêche sportive, canoë... Ne reste plus qu'à vous lancer !



# SUR LA ROUTE BLEUE DES GOUVERNEURS



## LES INCONTOURNABLES

- La promenade jusqu'à l'estuaire de la **rivière Galion**
- Le point de vue de **Fort Delgrès**
- La **Sylvathèque**, bibliothèque grandeur nature de la biodiversité locale
- L'habitation **des jésuites** (habitation Bisdary)
- Le sentier pédagogique du **Houëlmont**
- La séquence **plage de Rivière-Sens** au retour



## LES PLUS DE CETTE BALADE

- Une découverte des **principaux sites touristiques** de Gourbeyre
- 3 km de **randonnée** accessible à tous
- Le départ au coeur du **Bourg historique** de Rivière-Sens
- La **plongée** au temps des Habitations sucrières
- L'immersion dans un écrin de **Biodiversité**
- Les nombreux **prestataires nautiques** et les différents commerces (*bars, restaurants...*)
- Une mixité de **paysages terre et mer**



## NOS RECOMMANDATIONS

**Avant de partir, téléchargez l'application des Routes Bleues de Gourbeyre pour découvrir tous les parcours, les offres touristiques, les services, les expériences...**

Nous vous conseillons aussi celle de la **Sylvascope** qui vous guidera tout au long du parcours pédagogique du Houëlmont.

Prévoyez de faire cette balade plutôt le **matin** pour profiter de la fraîcheur de la **forêt du Houëlmont**. Vous pourrez également voir arriver les barques de pêcheurs juste à côté du marché aux poissons.

Attention, l'habitation des jésuites est en travaux. Garez-vous sur le parking et empruntez sur les premiers mètres le chemin qui y amène. Vous aurez ainsi une vue plongeante sur le bâtiment et la mer, **un panorama qui a sûrement séduit les premiers gouverneurs**.

Prenez le temps de visiter et de vivre toutes les expériences que proposent ce parcours.



### CONTACTS & INFORMATIONS

Mairie de Gourbeyre  
CONTACT: 590 590 99 08 15

CAPITAINE DE LA MARINA DE RIVIERE-SENS  
CONTACTS: 05 90 86 79 48  
EMAIL: SUDANCRAB@ORANGE.FR

SYLVATHÈQUE DE GOURBEYRE  
QUARTIER BLANCHET  
CONTACT: 590 590 81 37 57

**interreg**  
Caraïbes



Outremer Actives Soutenable  
Heritage & Culture Blue Routes  
Heritage & Culture Blue Routes  
Heritage & Culture Blue Routes