

Barbate



Abelardo

Bares - Heladerías - Salones de Té

Café/Bar

- Avda Cabo Diego Pérez Rodríguez, 11160 Barbate

Abelardo



Aceiteras

Bares - Heladerías - Salones de Té

Bar

- Carril de la Aceitera, 260 11159 Caños de Meca, Barbate

Bar Aceiteras

Tel: 956437016



Adiafa

Bares - Heladerías - Salones de Té

Bar

- Avda. del Faro, 1 11160 Barbate

Bar Adiafa

Tel: 956454060



Alvamar

Bares - Heladerías - Salones de Té

Bar/Restaurante

- Pza. Tamarón, 3 Zahara de los Atunes

Alvamar



Ankarfonso

Bares - Heladerias - Salones de Té

Bar

- C/Coplas de Juan Panadero, 3 Zahara de los Atunes

Bar Ankarfonso



Avenida Playa

Bares - Heladerias - Salones de Té

Bar

- Dres. Sánchez Rodríguez, 12 11393 Zahara de los Atunes, Barbate

Bar Avenida Playa

Tel: [956449519](tel:956449519)



Bakara Lounge

Bares - Heladerias - Salones de Té

Bar/ Cafetería

- Paseo Marítimo, Barbate

Bakara Lounge



Bar La Tata

Bares - Heladerias - Salones de Té

Bar

- C/ Cervantes, 11160 Barbate

Bar La Tata



Bar Limones

Bares - Heladerias - Salones de Té

Bar

- C/ Hermanos Romero Abreu, 11160 Barbate

Bar Limones



Bar San José

Bares - Heladerías - Salones de Té

Bar

- C/ Cervantes , 11160 Barbate

Bar San José



Bowling

Bares - Heladerías - Salones de Té

- Avda. Atláico s/n 11160 Barbate

Bowling

Tel: 956433123



Buda-G

Bares - Heladerías - Salones de Té

Bar

- Avda. Cabo Diego Pérez Rodríguez, 11160 Barbate

Bar Buda-G



Bus

Bares - Heladerías - Salones de Té

Bar/Cafetería

- Avda. Cabo Diego Pérez Rodríguez, 11160 Barbate

Bus

Tel: 956431164



Camarón

Bares - Heladerías - Salones de Té

Café/Bar

- Avda.del Mar, 11160 Barbate

Camarón



Casa Blas

Bares - Heladerias - Salones de Té

Bar/ Restaurante

- C/ El Bullón, Zahara de los Atunes

Casa Blas



Casa Oscar

Bares - Heladerias - Salones de Té

Bar

- Pase Marítimo, Barbate

Bar Casa Oscar



Casma

Bares - Heladerias - Salones de Té

Cafetería/ Heladería

- C/ Alcalde José Ruiz Cana, 3 Zahara de los Atunes

Casma



Castillete

Bares - Heladerias - Salones de Té

Bar

- Paseo del Pradillo, 17 Zahara de los Atunes.

Bar Castillete



Central

Bares - Heladerias - Salones de Té

Heladería/ Baguetería

- C/ Luis Braille (I), 14 Barbate

Central



Chiquetete

Bares - Heladerias - Salones de Té

Bar

- Duquesa de Medina Sidonia, 11 Zahara de los Atunes

Bar Chiquetete



Cifu

Bares - Heladerias - Salones de Té

Bar

- Paseo Marítimo, 11160 Barbate

Bar Cifu



Clandestino

Bares - Heladerias - Salones de Té

- C/ PAJARES, 2 11393 ZAHARA DE LOS ATUNES

Clandestino

Tel: 956439587



Cocoa

Bares - Heladerias - Salones de Té

Discoteca Sala

- Avda. del Río, 72 Barbate

Cocoa



Colores de Zahara

Bares - Heladerias - Salones de Té

- C/ OLA, Nº12 11393 ZAHARA DE LOS ATUNES

Colores de Zahara

Tel: 956433899



Cristóbal

Bares - Heladerías - Salones de Té

Pizzería

- C/ María Luisa, 104 Zahara de los Atunes

Pizzería Cristobal



Cuore

Bares - Heladerías - Salones de Té

Bar/Cafetería

- Calle Pío XII, 11160 Barbate

Cuore



De Pintxos y Tapas

Bares - Heladerías - Salones de Té

Bar

- Avenida Atlántico, 11160 Barbate

De Pintxos y Tapas



Dehesa de Montenmedio

Bares - Heladerías - Salones de Té

Bar/ Cafetería

- Montenmedio, Barbate

Dehesa de Montenmedio



Domi

Bares - Heladerías - Salones de Té

Bar

- C/ Manuel de Falla, 6 Zahara de los Atunes

Bar Domi



Doña Lola

Bares - Heladerías - Salones de Té

- PLAZA THOMSON, 1 11393 ZAHARA DE LOS ATUNES

Doña Lola

Tel: [956439009](tel:956439009)



El Ancla

Bares - Heladerías - Salones de Té

- C/ REAL ALMADRABA, 10-BAJO 11160 BARBATE

El Ancla



El Azul

Bares - Heladerías - Salones de Té

Café/Bar

- Paseo Marítimo, 11160 Barbate

El Azul



El Boquerón

Bares - Heladerías - Salones de Té

Café/Bar

- Paseo Marítimo, 11160 Barbate

El Boquerón



El Carmen

Bares - Heladerías - Salones de Té

Bar

- C/ Ilustre Fregona, 32 Zahara de los Atunes

Bar El Carmen



El Chinar

Bares - Heladerías - Salones de Té

Café/Bar

- Barriada El Chinar, 11160 Barbate

El Chinar



El Chupito

Bares - Heladerías - Salones de Té

Bar

- Paseo Marítimo, 11160 Barbate

El Chupito



El Costero

Bares - Heladerías - Salones de Té

Bar

- C/ Alcalde José Ruiz Cana, 6 Zahara de los Atunes

Bar El Costero



El Empujoncito

Bares - Heladerías - Salones de Té

Bar/Restaurante

- C/ Julio Romero de Torres, 13 Zahara de los Atunes

El Empujoncito



El Mirador

Bares - Heladerías - Salones de Té

Bar7 Marisquería

- C/ Camarina 1, Zahara de los Atunes

Bar El Mirador



El Mirador

Bares - Heladerías - Salones de Té

Bar/Marisquería

- Paseo Marítimo, 11160 Barbate

El Mirador



El Parque

Bares - Heladerías - Salones de Té

Bar/ Restaurante

- C/ María Luisa, 12 Zahara de los Atunes

El Parque



El Pico

Bares - Heladerías - Salones de Té

Bar

- C/ Miguel Hernandez, 6 Zahara de los Atunes

Bar El Pico



El Sitio

Bares - Heladerías - Salones de Té

Café/Bar

- Calle Cervantes, Barriada San Jose, 11160 Barbate

El Sitio



El Taponazo

Bares - Heladerías - Salones de Té

Discoteca

- Paseo Marítimo, 11160 Barbate

El Taponazo



El Vapor

Bares - Heladerías - Salones de Té

Bar/ Restaurante

- C/ Almadraba 67, Zahara de los Atunes

El Vapor



Estación

Bares - Heladerías - Salones de Té

Bar/Cafetería

- Avenida del Mar, 11160 Barbate

Estación



Fragata

Bares - Heladerías - Salones de Té

Bar

- Calle Balandro, 11160 Barbate

Bar Fragata



Gaspar

Bares - Heladerías - Salones de Té

Bar/ Restaurante

- Carretera Atlanterra, 6 Zahara de los Atunes

Gaspar



Gastro Garum

Bares - Heladerías - Salones de Té

Bar

- C/Yerbabuena, 13 Zahara de los Atunes

Bar Gastro Garum



Gregor

Bares - Heladerias - Salones de Té

Bar / Pizzería

- C/ Thompson, 16 Zahara de los Atunes

Gregor



Heladería Matías

Bares - Heladerias - Salones de Té

Heladería

- Avenida del Mar, 11160 Barbate

Heladería Matías



Heladería Matías

Bares - Heladerias - Salones de Té

Heladería

- Paseo Marítimo, 11160 Barbate

Heladería Matías



Huesi

Bares - Heladerias - Salones de Té

Bar

- C/ Yerbabuena, 13 Zahara de los Atunes

Bar Huesi



IXO

Bares - Heladerias - Salones de Té

Discoteca

- Paseo Marítimo, 11160 Barbate

IXO



Jadraza

Bares - Heladerías - Salones de Té

- C/ ALMADRABA S/N 11393 ZAHARA DE LOS ATUNES

Jadraza

Tel: [956447730](tel:956447730)



Juan José

Bares - Heladerías - Salones de Té

Cafetería

- Avenida Andalucía, 11160 Barbate

Juan José



Juanito

Bares - Heladerías - Salones de Té

Bar

- C/ Alcalde Ruiz Cana, 6 Zahara de los Atunes

Bar Juanito



La Bocana

Bares - Heladerías - Salones de Té

Bar

- Avenida del Mar, 11160 Barbate

La Bocana



La Bolera

Bares - Heladerías - Salones de Té

Café/Bar

- Avenida Atlántico, 11160 Barbate

La Bolera



La Botica

Bares - Heladerias - Salones de Té

Bar/ Restaurante

- C/ Pajares, 12 Zahara de los Atunes

La Botica



La Dulce Campesina

Bares - Heladerias - Salones de Té

- C/ RAMÓN DE VALLE INCLÁN, S/N 11393 ZAHARA DE LOS ATUNES

La Dulce Campesina

Tel: [956439465](tel:956439465)



La Escalerilla

Bares - Heladerias - Salones de Té

Bar/ Restaurante

- C/ Azucena, 11 Zahara de los Atunes

La Escalerilla



La Esquina de Catalina

Bares - Heladerias - Salones de Té

Bar

- Urbanización La Colmena, 37 Zahara de los Atunes

Bar La Esquina de Catalina



La Esquina del Tofe

Bares - Heladerias - Salones de Té

Bar

- Paseo Marítimo, Edificio Acuario, 11160 Barbate

La Esquina del Tofe



La Esquinita

Bares - Heladerías - Salones de Té

Bar

- Calle Agustín Varo, 11160 Barbate

Bar La Esquinita



La Esquinita

Bares - Heladerías - Salones de Té

Bar

- Avda. Pío XII, 07 Zahara de los Atunes

Bar La Esquinita



La Estrella Polar

Bares - Heladerías - Salones de Té

Café/Bar

- Avenida del Mar, 11160 Barbate

La Estrella Polar

Tel: [956433304](tel:956433304)



La Galería

Bares - Heladerías - Salones de Té

Bar

- Paseo Marítimo, 11160 Barbate

La Galería



La Ibense

Bares - Heladerías - Salones de Té

Cafetería/Heladería

- Paseo Marítimo, 11160 Barbate

La Ibense



La Iguana

Bares - Heladerías - Salones de Té

Bar con música

- Pza. Tamarón, 3 Zahara de los Atunes

La Iguana



La Jabega

Bares - Heladerías - Salones de Té

Bar

- C/Yerbabuena, 13 Zahara de los Atunes

Bar La Jabega



La Posada

Bares - Heladerías - Salones de Té

Bar

- Avenida del Río, 11160 Barbate

La Posada



La Rosa Amarilla

Bares - Heladerías - Salones de Té

Cafetería/Pastelería

- Avenida Atlántico, 11160 Barbate

La Rosa Amarilla



La Taberna del Campero

Bares - Heladerías - Salones de Té

Bar/ Restaurante

- C/María Luisa, 6 Zahara de los Atunes

La Taberna del Campero



La Tasca

Bares - Heladerías - Salones de Té

Bar

- C/ Ilustre Fregona, 18 Zahara de los Atunes

Bar La Tasca



La Tienda

Bares - Heladerías - Salones de Té

Café/Bar

- C/ Martín Machuca, 2 Barbate

La Tienda



Las Benjumea

Bares - Heladerías - Salones de Té

Bar

- Pérez Galdos, 15 Zahara de los Atunes

Bar Las Benjumea



Las Delicias

Bares - Heladerías - Salones de Té

Café/ Heladería

- Urbanización 3. Fase Aretusa, 3 Zahara de los Atunes

Las Delicias



Lo de Bibi

Bares - Heladerías - Salones de Té

Bar con música

- C/Yerbabuena, Zahara de los Atunes

Bar Lo de Bibi



Los 6 Grifos

Bares - Heladerías - Salones de Té

Bar

- Avenida Cabo Diego Pérez Rodríguez, 11160 Barbate

Los 6 Grifos



Los Leones

Bares - Heladerías - Salones de Té

Café/Bar

- C/ Félix Rodríguez de la Fuente, 19 Barbate

Los Leones



Los Tarugos

Bares - Heladerías - Salones de Té

Discoteca

- Paseo del Pradillo, Zahara de los Atunes

Los Tarugos



Majales del sol

Bares - Heladerías - Salones de Té

Bar

- Área Recreativa Majales del Sol, Barbate

Majales del Sol



Malagueño

Bares - Heladerías - Salones de Té

Heladería

- Paseo Marítimo (junto a El Boquerón), 11160 Barbate

Malagueño



Mamba

Bares - Heladerías - Salones de Té

Cafetería

- El Peñón, 1 Zahara de los Atunes

Cafetería Mamba



Mantecoso

Bares - Heladerías - Salones de Té

Bar

- Calle Ancha, 11160 Barbate

Bar Mantecoso



Mediterráneo

Bares - Heladerías - Salones de Té

Bar/Cafetería

- Avenida de Andalucía, 11160 Barbate

Mediterráneo



Mejías

Bares - Heladerías - Salones de Té

Café/Bar

- Avenida del Río, 11160 Barbate

Mejías



Mesón El Picoteo

Bares - Heladerías - Salones de Té

Bar

- Avenida Cabo Diego Pérez Rodríguez, 11160 Barbate

Mesón El Picoteo



Mesón Ibérico Extremeño

Bares - Heladerías - Salones de Té

Bar

- Avenida Atlántico, 11160 Barbate

Mesón Ibérico Extremeño



Miguel

Bares - Heladerías - Salones de Té

Café/Bar

- Plaza de Abastos, 11160 Barbate

Miguel



Patilleja

Bares - Heladerías - Salones de Té

Café/Bar

- Avenida del Río, 11160 Barbate

Patilleja



Revuelta

Bares - Heladerías - Salones de Té

Café/Bar

- Avenida del Río, 11160 Barbate

Revuelta



Saboy

Bares - Heladerías - Salones de Té

- ZAHORA, S/N 11159 CAÑOS DE MECA

Saboy

Tel: [956437346](tel:956437346)



Tres Martínez

Bares - Heladerías - Salones de Té

Cafetería/Pastelería

- Calle Pío XII, 11160 Barbate

Tres Martínez



Tres Martínez

Bares - Heladerías - Salones de Té

Pastelería

- Calle Agustín Varo, 11160 Barbate

Tres Martínez



Tres Martínez

Bares - Heladerías - Salones de Té

Pastelería

- Paseo Marítimo, 11160 Barbate

Tres Martínez



Triana

Bares - Heladerías - Salones de Té

Bar

- C/ Pajares, 20 Zahara de los Atunes

Bar Triana



TT

Bares - Heladerías - Salones de Té

Discoteca

- Ntra. Sra. de los Milagros, 12 Barbate

TT



Venta El Loro

Bares - Heladerías - Salones de Té

Bar

- Carretera Barbate- Vejer, Barbate

Venta el Loro



Veracruz

Bares - Heladerías - Salones de Té

Hamburguesería

- Avenida Cabo Diego Pérez Rodríguez, 11160 Barbate

Veracruz



Yerbabuena

Bares - Heladerías - Salones de Té

Bar/Pizzería

- Avenida Atlántico, Barbate

Yerbabuena



Turismo Activo Nature Explorer

Buceo

- Turismo Activo Nature Explorer. Plaza del Faro, 1 11160 Barbate
- Latitude: 36.187180 - Longitude: -5.923349

Nature Explorer es una empresa especializada en la oferta de servicios de Turismo Activo, Naturaleza y Aventura.

Nuestro centro de buceo se encuentra ubicado al sur de España, en la provincia de Cádiz. Al disponer de dos embarcaciones, una situada en el Puerto Deportivo de Barbate y otra en el Puerto de Tarifa, te damos la posibilidad de realizar tus inmersiones en las dos zonas de buceo más conocidas de la provincia de Cádiz.

En Barbate cuenta con un centro de buceo certificado como PADI FiveStarDive Center disponiendo de todos los servicios necesarios, para tener un día de buceo lo más cómodo posible.

Nature Explorer está abierto todo el año, realizando nuestras inmersiones y cursos de buceo tanto en invierno como en verano, llámanos y díinos cuando te interesa realizar tu inmersión.

Nuestras inmersiones son siempre lineales, en las cuales al llegar al punto de inmersión, anclamos la embarcación para equiparnos, y una vez todos los miembros del grupo estén sumergidos y empiecen el recorrido siguiendo al instructor, la embarcación irá siguiendo a este hasta su salida a superficie, donde los recogerá en un punto distinto al de partida.

Puntos de Inmersión en Barbate:

Enguaero (22m-28m): Situado entre Barbate y Los Caños de Meca, lugar para la observación privilegiada de especies de paso: grandes cardúmenes de caballas, jureles y la posibilidad de avistar atunes, sobre todo en primavera, época en la que emigran hacia el Mediterráneo. Inmersión Perfecta para practicar tu primer contacto con el buceo profundo en el caso de los OWD y fundamental para aquellos que no conozcan los fondos de los alrededores de la Reserva de la "Milla Marina" parte fundamental del PN de la Breña y Marismas del Barbate. REQUISITO Titulación AOWD o similar de cualquier otra organización -material incluido en el precio: botella y plomos consultar para el resto.

Los Boquetes (12m-18m): Este punto de inmersión se encuentra a cuatro millas al sureste del puerto deportivo de Barbate, frente a la playa de Zahara de los Atunes. Es un amplio roquedo en el que se pueden hacer innumerables inmersiones. En el interior de las rocas, repletas de agujeros perfectamente redondos, encontramos gorgonias de varios tonos y numerosos ejemplares de tres colas, además de sargos, bodiones, doradas, borriquetes, salmonetes reales y centollos. Una zona llena de vida apta para los buceadores principiantes.

Las Lajas (11m-16m) Repleta de puntos de inmersión a poca profundidad, esta zona de buceo es formidable para aquellos buceadores con poca experiencia.

Pecios La zona dispone de algunos pecios, como las gabarras del pecio de la almadraba o el pesquero calairis.

Tel: 956451400

E-mail: info@natureexplorer.com

Pagina web: <http://www.natureexplorer.com>



Capitanía Marítima de Barbate

Capitanías & Oficina Portuaria

- Capitanía Marítima de Barbate. C/ Luis Braille, s/n 11160 Barbate (Cádiz)
- Latitude: 36.188648 - Longitude: -5.923651



Agencia Pública de Puertos de Andalucía
CONSEJERÍA DE FOMENTO Y VIVIENDA

La Capitanía Marítima de Barbate desarrolla de forma general todas aquellas funciones relativas a la navegación, la seguridad marítima, el salvamento marítimo y la lucha contra la contaminación del medio marino en las aguas situadas en las zonas en las que España ejerce soberanía, los derechos soberanos o la jurisdicción.

También ejerce las funciones administrativas del Registro de matrícula de barcos, y las de expedición y renovación de títulos, certificados y tarjetas que habiliten para el ejercicio profesional en la marina mercante.

Tel: 956430479

Fax: 956430479



Calle Agustín Varo – Calle Real – Calle La Oliva 🌟🌟🌟 (Ver sin falta)

Casco Antiguo / Barrios

Casco Antiguo

- Calle Agustín Varo- Calle Real- Calle La Oliva, Barbate
- Latitude: 36.189537 - Longitude: -5.917228



Ayuntamiento de
Barbate
www.BARBATE.es

El casco antiguo de Barbate está articulado por las calles Nuestra Señora de la Oliva y Real, y tiene su entrada principal en la Plaza Francisco Javier Tato Anglada.

Media



La Calle Agustín Varo era el antiguo Camino de la Breña. Sin asfaltar, salía del casco antiguo de Barbate y comunicaba el municipio con el pinar. Fue creciendo a medida que el pueblo se fue desarrollando paralela a este camino. Cuando Agustín Varo fue Primer Alcalde Pedáneo de Barbate, en los años 50, esta vía recibió su nombre. Se hizo peatonal en los años 80.

Fotografías realizadas por: Mateo.

Tel: 956063613

E-mail: turismo@barbate.es

Página web: <http://www.turismobarbate.es>



Club Hípico La Morisca

Centros hípicos

- Pago de Zahora, 26 Los Caños de Meca, Barbate, Cádiz, España
- Latitud: 36.204617 - Longitud: -6.036613

Club hípico la Morisca. Excursiones a caballo.

Tel: 956437483

E-mail: la-morisca@GMY.net



Los Alamos Equestrian Holidays

Centros hípicos

- La Zarzadilla, 23 San Ambrosio, Barbate, Cádiz, España.
- Latitud: 36.215214 - Longitud: -6.016228

Los Álamos es un centro ecuestre vacacional ubicado en el municipio de Barbate.

Este centro ecuestre te permitirá viajar a través de hermosos paisajes, al galope a lo largo de desiertas playas de arena dorada y explorar kilómetros de pinar natural. Nuestros paseos a caballo son, sobre todo, una diversión relajante y genial.

Nuestra oferta ha sido cuidadosamente diseñada proporcionarle la comodidad necesaria. Los Álamos es un negocio familiar que trata al visitante como su propia familia.

El precio de sus vacaciones incluye traslado desde los aeropuertos de Gibraltar o Málaga, 7 noches de alojamiento en la Villa Los Alamos, que cuenta con amplio salón, terrazas y piscina, tres comidas al día, bebidas de cortesía y por supuesto un gran caballo.

Tel: (0034) 956 431 047

Port.: (0034) 679 224 943

E-mail: andrew@losalamosriding.co.uk

Página web: <http://www.losalamosriding.co.uk/>



Turismo Equestre Fantasia, Aventura y Holidays

Centros hípicos

- Calle Luis Braille, 3, 11160 Barbate, Cádiz, España
- Latitud: 36.190208 - Longitud: -5.922137

Fantasia Adventure Holidays es una empresa pequeña y acogedora, propiedad y operado desde 1996 por Steve Almond y Caroline Harcombe. Los dos trabajamos las vacaciones hípicas y nos enorgullecemos en ofrecer una mezcla de equitación estimulante y relajada, proporcionando la seguridad necesaria.

Nuestro Centro ofrece pensión completa: caballos de montar, traslados al aeropuerto de Málaga, alojamiento en un hotel de lujo, etc.

Ofrecemos vacaciones de equitación en un ambiente agradable para que pueda relajarse y disfrutar de cada momento. Ambos estamos involucrados en el buen funcionamiento de las vacaciones de principio a fin y siempre a su lado para ayudar a las necesidades de nuestros huéspedes.

Estamos orgullosos de nuestros caballos que están bien educado y sensible, lo que le proporcionará unas vacaciones a caballo fantásticas

Port.: (0034) 610 943 685

E-mail: info@fantasiaadventureholidays.com

Página web: <http://www.fantasiaadventureholidays.com>



Turismo Equestre- Penelope Alexandra

Centros hípicos

- Cañada del Álamo, 288. Caños de Meca, Barbate, Cádiz, España.
- Latitud: 36.205120 - Longitud: -6.029768

Excursiones a caballo por Caños de Meca, Barbate y alrededores.

Tel: 956437281

Port.: 609209656

E-mail: rideatromeros@hotmail.com



Barbate (Ver sin falta)

Ciudades-Puertos

Barbate, Costa del Atún

• Ayuntamiento de Barbate, Plaza de la Inmaculada, s/n, 11160 Barbate, Cádiz, España

• Latitud: 36.192825 - Longitud: -5.918870



Ayuntamiento de
Barbate
www.BARBATE.es

BARBATE, COSTA DEL ATÚN

Desde antiguo, se conoce la pesca y comercialización del atún rojo en nuestras aguas, las cuales generaron una amplia y rentable economía alrededor de estas actividades, dada la necesidad de trabajadores y otras empresas imprescindibles.

La pesca del atún en la zona ha posibilitado puntos de gran tradición atunera. Se atribuye a los fenicios la primera explotación industrial del atún por medio de almadrabas y su exportación a los centros urbanos del Mediterráneo.

Tras los fenicios y cartagineses, fueron los romanos quienes van a monopolizar el comercio de los túnidos, multiplicando las factorías costeras hasta cotas sin precedentes (tras el siglo I d.C.) como en ningún lugar del mundo conocido. Una de estas factorías fue la de Baesippo, identificada con Barbate. Los vestigios arqueológicos ponen de manifiesto una factoría extensa, junto a la cual se establecieron viviendas, una necrópolis, y un templo con culto al dios Mitra.

En el siglo XIII, con Guzmán el Bueno, se inicia un periodo señorial en gran parte del Estrecho. Los duques de Medina Sidonia van a impulsar, con carácter de monopolio concedido por los reyes, la pesca del atún. La edificación de un castillo en la desembocadura del río Barbate, conocido como castillo de Santiago, sirvió para dar cobijo a las naves y a toda la gente que se movió alrededor del mundo almadrabeto.

La época de oro de las almadrabas ducales transcurre entre los siglos XVI y XVII. En el siglo XIX el estado asume la responsabilidad de conceder esa pesca a los particulares, comenzando el periodo, en el que hoy estamos, de concesiones almadrabetas a grandes empresarios.

Una de las mayores familias explotadoras de almadrabas fue la de los Romeu. Así, Serafín Romeu Portas, gracias especialmente a la almadraba de Barbate, la más grande conocida junto a la de Sancti Petri, va a tener la capacidad de imponer los precios de los túnidos en el mercado internacional. Su hijo, Serafín Romeu Fages, durante el reinado de Alfonso XIII, va a heredar todo el patrimonio familiar, explotando diversas almadrabas, y convirtiéndose en uno de los hombres más ricos e influyentes de España.

Tras la muerte del Conde de Barbate y la Guerra Civil, las almadrabas cambiaron de manos, al tiempo que sobrevino una crisis sin precedentes. No obstante, la pesca del atún ha continuado.

La cocina actual ha propiciado un nuevo auge del atún rojo y una profusión de restaurantes especializados en cocinar túnidos, volviendo a dar nombre a Barbate y también a otras localidades próximas que registran una llegada de visitantes muy numerosa en época de almadrabas, esto es, entre abril y junio.

Y entorno al Atún, el municipio de Barbate ha sabido consolidar una oferta turística diversa y de gran calidad. El Parque Natural La

Media

- Video
- Document PDF



Breña y Marismas del Barbate, las playas, el Puerto Deportivo y Pesquero, y como no, el trabajo secular de la pesca de los túnidos, convierten a Barbate y a su costa en un destino atractivo que atesora la historia viva de una tradición milenaria.

Tel: 956 063 613

E-mail: turismo@barbate.es

Página web: <http://www.turismobarbate.es/>



Club Náutico de Barbate

Cursos náuticos

- CLUB NÁUTICO DE BARBATE. Puerto Deportivo s/n. 11160 Barbate (Cádiz).
- Latitud: 36.183907 - Longitud: -5.933885

Con más de 30 años de historia, el Club Náutico de Barbate se encuentra posicionado al suroeste del pueblo gaditano de Barbate, en aguas del Océano Atlántico.

El Club empezó a formar parte de la localidad de una forma muy discreta y sencilla. Poco a poco este Club se hizo sentir en el pueblo de Barbate, en él se creó una Escuela de Vela, que aún en la actualidad continúa en funcionamiento.

La Escuela de Vela ofrece los mejores momentos frente a las costas de Barbate, su personal cualificado y su material hace de la navegación a vela una experiencia única e inigualable en este entorno barbateño.

Su situación inmejorable permite a sus socios y visitantes disfrutar con comodidad de sus instalaciones y servicios.

Destacar, la existencia de una Cantina desde finales del año 2012, la cual está abierta todos los días del año. Esta cantina es un punto de encuentro para navegantes de la zona, que entre risas cuentan las hazañas vividas en la mar.

Esta cantina tiene un emplazamiento ideal, las vistas desde esa zona del puerto deportivo son únicas e inigualables. Desde el Club Náutico te invitamos a que vengas y pruebes lo que la "CNB Cantina" te ofrece.

Tel: 956433905

Port.: 635217776

E-mail: info@cnbarbate.es

Página web: <http://www.cnbarbate.es>



Escuela de Surf Yerbabuena

Cursos náuticos

Windsurf-Vela-Kitesurf

- Escuela de Surf Yerbabuena. Paseo Marítimo, Barbate
- Latitud: 36.186142 - Longitud: -5.921364

Aprende a surfear con la Escuela de Surf Yerbabuena en las mejores olas de Andalucía y disfruta de nuestras clases en Sup por los Acantilados del Parque Natural la Breña y Marismas del Barbate.

Port.: 669463297-676759416

Página web: http://www.facebook.com/pages/Escuela-de-Surf-Yerbabuena/344799302325198?sk=timeline&ref=page_internal



Kite Manglar

Cursos náuticos

- Kite Manglar. C/ Ola nº2 , 11393 Zahara de los Atunes, Cádiz
- Latitude: 36.127998 - Longitude: -5.842314

Kite Manglar es una escuela de kitesurf que imparte cursos muy profesionalizados. Sus instructores llevan muchos años navegando e impartiendo cursos, estando titulados tanto por la Federación Española de Vela, como por la Organización Internacional de Kitesuf. Su objetivo es que cada alumno llegue a ser un buen Rider independiente.

Desde Kite Manglar te acercan al maravilloso mundo del kitesurf, un deporte novedoso por su espectacularidad, que cuenta con un sinnúmero de adeptos. Siente la libertad y la maravillosa experiencia de surcar los vientos y océanos en un entorno privilegiado, entre las orillas de dos continentes... en Zahara de los Atunes, uno de los spots con mejores condiciones de viento de toda Europa.

Kite Manglar ofrece cursos de iniciación, para quien nunca ha volado una cometa, y cursos de perfeccionamiento para aquellos que quieran seguir avanzando en la práctica del kite surf.

Port.: 603 69 29 00

E-mail: kitemanglar@gmail.com

Página web: <http://www.kitemanglar.com>

Media



Zahara REDTUNA_(windsurf-vela-kitesurf)

Cursos náuticos

Windsurf-Vela-Kitesurf

- Playa del Carmen, Zahara de los Atunes, Cádiz
- Latitude: 36.131950 - Longitude: -5.845576

Zahara REDTUNA es la primera escuela de deportes extremos, ubicada al sur de la provincia de Cádiz, en el hermoso pueblo marinero de Zahara de los Atunes. En este magnífico lugar de naturaleza salvaje, aguas cristalinas y playas de auténtica belleza, es donde desarrollamos la práctica de los deportes extremos que tanto nos apasionan como son: el surf, paddlesurf, bodyboard, sup paddle, longboard, senderismo, rutas en barco paseos a caballo, etc.

En nuestro XTREME CAMP disfrutarás de la actividad que elijas sea cual sea tu nivel, pues nos encargaremos de proporcionarte todo lo necesario, para que te inicies o perfecciones de la manera más rápida, fácil, segura y divertida. Uno de nuestros compromisos analizar tu nivel y programar las clases que mejor se adapten a ti, o tu grupo.

El equipo de Zahara REDTUNA está compuesto por personas tituladas, altamente cualificadas, y con años de experiencia en su modalidad.

Zahara REDTUNA cuenta con materiales para todos los niveles, desde principiantes hasta experimentados. O si lo prefieres y estás preparado lo puedes alquilar.

En Zahara REDTUNA hacemos tu "traje a medida", para que le saques el máximo partido aquello que te propongas practicar. Anímate y pasa por nuestra escuela con la licencia oficial de la Junta de Andalucía y permiso del Ayuntamiento de Barbate, situada en Playa del Carmen.

Port.: 615 630 996

E-mail: info@zahararedtuna.com

Página web: <http://zahararedtuna.com>



Zahara Surf

Cursos náuticos

Windsurf-Vela-Kitesurf

- Zahara Surf. Calle Pajares 21, C.P.: 11393 Zahara de los Atunes, Cádiz
- Latitute: 36.136528 - Longitudo: -5.848692

Zahara Surf es una escuela de surf oficial de la Federación Canaria y Española de Surf en Zahara de los Atunes. También somos miembros de la Asociación Internacional de Surf y la Federación Alemana de surf.

Aquí en la Escuela Zahara Surf estamos enseñando a todos los niveles, desde principiantes hasta sesiones de entrenamiento privadas con nuestros instructores altamente cualificados que están aquí para ayudarte.

La escuela cuenta con un Surf Bar anexo a la Escuela perfecto para padres y acompañantes de los alumnos, está abierto para todo el público.

Imparten cursos semanales de surf para niños y adultos, cursos y travesías de Stand Up Paddle o S.U.P.y clases privadas.

Está abierto del 30 de Junio al 15 de Septiembre de 2014 y la reserva de plazas se puede hacer a través de su web.

Port.: 635701062/ 635038684

E-mail: info@zaharasurf.com

Pagina web: <http://zaharasurf.com>

Media





Acantilado de El Tajo 🌟🌟 (Merece la visita)

Espacios Naturales

- Acantilado El Tajo, Barbate, Cádiz, España.
- Latitud: 36.177551 - Longitud: -5.974354



Conocido como “El Tajo” este acantilado constituye uno de los hitos más emblemáticos del Parque Natural. Cuenta con unos seis kilómetros de longitud y un desnivel máximo próximo a los 100 metros, y presenta numerosos elementos de interés como la vegetación moldeada por el viento, una alta diversidad de especies, la gran verticalidad de las paredes, una rompiente donde se aprecia un mar muy limpio, importantes colonias de aves, contraste de ecosistemas, la localización de la Torre del Tajo, etc.

Entre las especies vegetales que podemos encontrar, junto con el omnipresente pino piñonero, destaca la presencia del enebro costero acompañado de un matorral compuesto por lentisco, romero, sabina, coscoja, lavanda, etc. El enebro costero presente en este Parque Natural es la población andaluza más importante en cuanto a tamaño y conservación tras la existente el ámbito de Doñana.

El Tajo es un magnífico sitio para la observación de aves marinas como alcatraces o pardelas. Su inaccesibilidad y contacto con el mar favorecen la presencia de numerosas aves, destacando por su número las gaviotas (patiamarillas, reidoras, Audouin,...). También pueden observarse rapaces como el halcón peregrino y el cernícalo común, garcillas y grajillas.

* Fotografías realizadas por: Mateo; Patronato Provincial de Turismo.

Tel: 956459780

E-mail: pibarbate@hotmail.com

Página web: <http://www.ventanadelvisitante.es>

Media





Cetáceos, tónidos y otras especies marítimas en la Costa trafalgar 🌟🌟


(Merece la visita)

Espacios Naturales

- Barbate, Cádiz, España



Media



Las aguas de la Costa de Trafalgar y del Estrecho de Gibraltar acogen a multitud de especies marinas, desde grandes cetáceos como el rorcual común, segundo animal más grande del planeta, a tónidos como el atún rojo, que migran hacia el Mediterráneo para el desove.

La riqueza faunística de estas aguas se debe en parte a la especial oceanografía del Golfo de Cádiz y el Estrecho de Gibraltar. El primero de estos espacios, el Golfo de Cádiz, posee una plataforma continental muy extensa, entre 25 y 46 km. de largo. Para poder conseguir grandes profundidades, nos tenemos que alejar muchísimo de la costa, cosa que influye en la distribución de los cetáceos de esta zona.

Dos rutas marítimas permiten el avistamiento de cetáceos, tónidos y otras especies marítimas en el litoral del municipio de Barbate:

- Ruta “Almadraba de Barbate”
- Ruta “Almadrabas de Barbate y Zahara”

(Ver “Paseos en barco” de Escala Náutica)

*Fotografía: Turmares.

E-mail: info@visitatrafalgar.com

Página web: <http://www.visitatrafalgar.com/es>



Franja marina del Parque Natural La Breña y Marismas del Barbate 🌟🌟

(Merece la visita)

Espacios Naturales

- Franja Marina del Parque Natural La Breña y Marisma del Barbate, Barbate, Cádiz.
- Latitute: 36.174225 - Longitute: -5.980501



Este Parque Natural es uno de los tres andaluces que incluye una franja litoral en su ámbito. La extensión marítima corresponde a una milla marina a lo largo de la costa y está constituida por fondos rocosos, habitados por gorgonias y corales naranjas, y fondos arenosos donde destaca la presencia de hábitats de interés comunitario con presencia de praderas de fanerógamas como la *Zostera nolti*. Entre la fauna, además de moluscos y crustáceos, tiene especial relevancia la abundancia de peces tales como sargos, mojarras, pargos, corvinas, meros, etc.

Aunque no se trata de una especie sedentaria en la zona del parque natural, el atún rojo puede ser observado desde este enclave durante su paso migratorio junto a otras especies de túnidos más ocasionales como el atún blanco y el bonito. Igualmente observables son los delfines comunes y mulares y la tortuga boba.


*Fotografías realizadas por: Mateo; Turmares.

Tel: 956459780

E-mail: pibarbate@hotmail.com

Página web: <http://www.ventanadelvisitante.es>

Media





Marismas del río Barbate 🌿🌿 (Merece la visita)

Espacios Naturales

- Marismas del Río Barbate, Barbate, Cádiz, España.
- Latitud: 36.225410 - Longitud: -5.933724



Media



La marisma del río Barbate no corrió mejor suerte que otros humedales españoles y, durante los años sesenta fue una víctima más de la política de desecación de zonas húmedas, consideradas zonas improductivas y fuentes de enfermedades. Una red de drenaje formada por canales y compuertas, facilita la salida del agua de lluvia e impide que, por acción de los flujos mareales, el agua de mar penetre en la marisma.

Las marismas contribuyen a la riqueza y variedad del parque natural por sus particularidades geomorfológicas, biológicas y paisajísticas.

La vegetación varía según la influencia mareal y el grado de inundación dando lugar a zonas en las que predominan las especies halófilas (adaptadas a una alta salinidad) tales como *Spartina marítima*, *Salicornia ramosissima*, *Salicornia fruticosa* o *Arthrocnemum macrostachyum*. A medida que nos alejamos de la desembocadura encontramos formaciones más palustres con juncos, carrizos y tarajes y en las zonas más transformadas aparece un pastizal dedicado al aprovechamiento ganadero.

La marisma constituye una importante área de descanso e invernada para numerosas especies de aves. Destaca la presencia cada vez más habitual del águila pescadora y la espátula. Entre los mamíferos, está presente la nutria que baja de los tramos superiores del río.

*Fotografías realizadas por: Mateo.

Tel: 956459780

E-mail: pibarbate@hotmail.com

Página web: <http://www.ventanadelvisitante.es>



Monumento Natural Tómbolo de Trafalgar 🌟🌟 (Merece la visita)

Espacios Naturales

- Monumento Natural Tómbolo de Trafalgar, Barbate, Cádiz, España.
- Latitud: 36.182331 - Longitud: -6.032687

Este Monumento Natural se encuentra en los dominios del Faro del Cabo de Trafalgar. Su bello paisaje mezcla dunas de fina arena, extensas playas y una zona rocosa sobre la que se asienta el faro.

Media



La arena arrastrada por mareas creó un doble tómbolo o lengua que unieron el islote con la costa, encerrando una depresión encharcada por la lluvia. Al retirarse el mar, el viento originó sistemas dunares en las playas al sur del islote, contribuyendo a su fosilización. En la antigua costa, el levante desarrolló otro sistema dunar, hoy cubierto de sabinas y lentiscos.

Las flores del alhelí de mar, azucena marina y cardo de mar, forman un manto colorido sobre las arenas. Estas cubiertas de barrones y gramíneas, Este Monumento Natural se encuentra en los dominios del Faro del Cabo de Trafalgar. Su bello paisaje mezcla dunas de fina arena, extensas playas y una zona rocosa sobre la que se asienta el faro.

La arena arrastrada por mareas creó un doble tómbolo o lengua que unieron el islote con la costa, encerrando una depresión encharcada por la lluvia. Al retirarse el mar, el viento originó sistemas dunares en las playas al sur del islote, contribuyendo a su fosilización. En la antigua costa, el levante desarrolló otro sistema dunar, hoy cubierto de sabinas y lentiscos.

Las flores del alhelí de mar, azucena marina y cardo de mar, forman un manto colorido sobre las arenas. Estas cubiertas de barrones y gramíneas, que fijan el sustrato, amparan al tártago marino. En zonas estabilizadas aparecen rubias y cuernecillos de mar, artemisias y clavellinas.

En la zona inundable crecen los juncos, convirtiéndose en posadero habitual de aves como la gaviota de Audouin, el andarrío bastardo, el charrán patinegro, la pagaza piquirroja y la aguja colipinta, además de la garceta. Las playas albergan cañadillas, coñetas y la llamativa estrella de arena anaranjada.

Pero lo más característico del lugar es su historia. Alrededor del faro, existen yacimientos arqueológicos, como un templo romano del dios Juno con altar sacrificial y una factoría de salazones. Del asentamiento hispano-musulmán se conserva parte de una torre vigía del s.IX, desmantelada en el XIX para edificar el actual faro. Sin embargo, el acontecimiento que lo hace famoso es la Batalla de Trafalgar, ocurrida en 1805, con la trágica muerte de 5.000 soldados, el hundimiento de innumerables barcos y la pérdida de la hegemonía naval española ante la Armada británica.

*Fotografías realizadas por: Mateo.

Tel: 956008700

Fax: 956008700

Página web: <http://www.ventanadelvisitante.es>



Parque Natural La Breña y Marismas del Barbate ★★★ (Ver sin falta)

Espacios Naturales

- Parque Natural de la Breña y Marismas de Barbate, Barbate, Cádiz, España.
- Latitude: 36.190350 - Longitude: -5.972691



Desde el entorno de Barbate a Caños de Meca y tierra adentro hasta Vejer de la Frontera se extiende uno de los parques naturales menos extensos de Andalucía con unas 5.000 hectáreas, el Parque Natural La Breña y Marismas del Barbate. En él se distinguen hasta cinco ecosistemas diferentes: marino, acantilado, pinar, marismas y sistemas dunares. Destaca el impresionante Tajo de Barbate que, con más de 100 metros de altura, constituye el acantilado más notorio del Atlántico andaluz.

Para contemplar de cerca este espectáculo y deleitar los sentidos, lo ideal es realizar un paseo en barco desde el puerto de Barbate por sus cristalinas aguas turquesas, en las que también se practican submarinismo y snorkel. Se distinguen en sus acantilados, aún erosionados por el agua y el viento, manantiales de agua potable que vierten en pequeñas caletas, son los conocidos caños. Junto a zarzas e higueras crecen plantas típicas de ambientes salinos como almajos, barrillas o siemprevivas. En los huecos de la piedra crían numerosas garcillas bueyeras, grajillas, y la gaviota patiamarilla, halcón peregrino, vuelvepedras y zarapito trinador. Entre las rapaces, destacan el águila pescadora, la lechuza y el cernícalo vulgar. Los aficionados al parapente y ala-delta disponen en este espacio de lugares ideales para la práctica de estos deportes, incluso una escuela de vuelo libre en Vejer.

Esta biodiversidad se multiplica en las marismas y lagunas, que cobijan gran número de aves, al ser zona de nidificación y paso de migraciones. Un paseo por su interior nos permitirá fotografiar al ánade real, focha común, pato cuchara, e incluso algún zampullín chico, garza real o imperial. Entre el carrizo se observan avetorillos, ruiseñores (bastardos) y carriceros comunes.

Otro paisaje característico es el pinar de La Breña. Su intensa repoblación para frenar las dunas móviles lo han convertido en el mayor pinar de Cádiz, del que se aprovechan piñas y piñones. En este lugar, el aroma a pino se mezcla con el de romero y lavanda que, junto con palmito, espino negro e, incluso retama o lentisco, forman el matorral mediterráneo existente. El pinar se extiende hasta bordear el acantilado, donde el pino (*Pinus pinea*) convive con bosquetes de sabinas y abundantes enebros. Lo mejor es recorrerlo a caballo, destacando el sendero de la Torre del Tajo que culmina en una hermosa panorámica. Ésta es una de las torres vigías que en los siglos XV y XVI alertaban sobre naves piratas y que, posteriormente, presenciaron la Batalla de Trafalgar.

Pero ya desde los fenicios, el papel del mar era fundamental, con la pesca del atún en almadraba y la salazón. Barbate sigue siendo un gran centro pesquero, con su puerto comercial y gran afición a la pesca con caña. En el estuario se pescan lisas y anguilas; y en la marisma, doradas y lenguados. De esta forma, el visitante adquirirá in situ productos de la salazón de atún, la mojama y huevas curadas.


*Fotografías realizadas por: Mateo; Patronato Provincial de Turismo.

Tel: 956459780

E-mail: pibarbate@hotmail.com

Página web: <http://www.ventanadelvisitante.es>

Media





Playa de la Hierbabuena 🌟🌟 (Merece la visita)

Espacios Naturales

- Playa de la Hierbabuena, Barbate, Cádiz, España.
- Latitude: 36.186417 - Longitude: -5.940933

Playa salvaje en el extremo sur de los acantilados de Barbate, extendiéndose hasta el puerto de esta localidad.

Es conocida también como la "playa del Chorro", debido a la existencia de diversos flujos de agua en los acantilados cercanos

Con una longitud de 900 metros es de arena fina y dorada, con formación de dunas recubierta por vegetación y pinos. Es la continuación del parque natural la Breña y ofrece un paisaje maravilloso. Al norte, ya dentro del Parque Natural, se extiende un alto acantilado, donde se encuentran restos de canteras y un depósito de aguas; junto a él, un camino asciende hasta llegar a la torre del Tajo. Es una playa solitaria, no ofreciendo servicios de playa ni restauración.

En los acantilados se suceden una serie de calas, algunas de las cuales son de difícil acceso, en las que se pueden observar algunas cuevas, destacando la "cueva del Cristo", llamada así porque posee una formación rocosa que se asemeja a una imagen religiosa.

Por otro lado, en la playa de la Hierbabuena comienza el sendero señalizado del Acantilado, que con 7,5 km de longitud llega hasta Los Caños de Meca.

Se accede desde Barbate por la carretera de los Caños.

*Fotografías realizadas por: Mateo.

Tel: 956063613

E-mail: turismo@barbate.es

Página web: <http://www.turismobarbate.es>

Media





24 horas Breña Xtreme

Eventos

- Parque Natural La Breña y Marismas del Barbate, Barbate, Cádiz, España
- Latitud: 36.190159 - Longitud: -5.972348



La prueba de ultrafondo discurre por el Parque Natural La Breña y Marismas de Barbate, ubicado en un paraje de singular belleza y de gran valor natural y paisajístico. Se desarrolla en un circuito cerrado de unos 25 kilómetros de terreno variado en el que predominan los senderos arenosos y pistas compactadas.

Los componentes de varios clubs deportivos pusieron en marcha esta iniciativa, como soporte económico a los proyectos que la asociación sin ánimo de lucro Puertas Al Futuro lleva a cabo.

Página web: <http://es-es.facebook.com/pn.brenaymarismas>

Media



Carrusel Gastronómico de la Micotapa

Eventos

- 11160 Barbate, Cádiz, España

Durante un fin de semana del mes de noviembre-diciembre el Parque Natural La Breña y Marismas del Barbate, la Unión de Empresarios Barbateños y la empresa Arcosur Servicios para el Medio Ambiente, con la colaboración del Ayuntamiento de Barbate, organizan esta feria dedicada a un producto que se recolecta en el Parque Natural de la Breña y Marismas de Barbate, como es la seta.

Durante las Jornadas el visitante podrá aprender a diferenciar las setas comestibles del Parque Natural de la Breña de aquellas que son tóxicas, y podrá adquirir nociones básicas sobre la recolección y su consumo. Además, se realizan salidas al campo para recolectar setas en grupos, acompañado de personal especializado, seguido de la identificación y clasificación de todas las variedades que se hayan recogido.

Degustaciones, ponencias, cocina en directo, salidas al campo a recolectar y la exposición de setas centran la oferta de este evento que pone en valor el extenso patrimonio natural y gastronómico del municipio.

En este evento participan un número importantes de establecimientos hosteleros del municipio, ofertando tapas relacionadas con las setas (Carrusel Gastronómico de la Micotapa).

Tel: 956 063 613

E-mail: turismo@barbate.es

Página web: <http://www.turismobarbate.es/>

Media





Fiestas de la Patrona Marinera, la Virgen del Carmen

Eventos

- 11160 Barbate, Cádiz, España



La Virgen del Carmen la "Patrona Marinera", procesiona por las calles de Barbate y "bendice las aguas" en procesión marítima el día 16 de julio, arropada por las embarcaciones engalanadas, en una singladura desde el Puerto

de la Albufera hasta la bahía, a luz de la luna y los fuegos artificiales. La tradición marinera y el fervor del pueblo, son un espectáculo único.

Además, durante varios días la feria está amenizada con casetas en el recinto ferial, y con actuaciones y concursos. Durante las mañanas hay diversos concursos y competiciones en la playa y el puerto pesquero como castillos de arena, carreras de saco, cucañas, etc.

Tel: 956 063 613

E-mail: turismo@barbate.es

Página web: <http://www.turismobarbate.es/>

Media



Fiestas de San Juan

Eventos

- 11160 Barbate, Cádiz, España

La "Lonja Vieja" toma vida la noche del 23 de Junio, con la celebración de la "Quema de Juan y Juana", en la que el pueblo se reúne para asistir a esta popular tradición en la que las figuras de dos personajes populares en el año son pasto de las llamas en una verbena de ambiente festivo.

Tel: 956 063 613

E-mail: turismo@barbate.es

Página web: <http://www.turismobarbate.es/>



Fiestas de Verano de Zahara de los Atunes

Eventos

- Zahara de los Atunes, Barbate, Cádiz, España

Durante los meses de julio, agosto y septiembre; Zahara de los Atunes vive constantemente en fiestas. Sus calles se llenan de turistas, músicos ambulantes y tenderetes . En cualquier esquina, chiringuito o garito se organiza una fiesta improvisada. Pero es, sin lugar a duda, la Feria la fiesta más importante y colorista del verano. Se ha celebrado en la primera semana de agosto hasta el año 2011; A partir del 2012 se celebra el día 14 de Junio para conmemorar el aniversario de la declaración de Entidad Local Autónoma de Zahara.

Se realizan concursos para niños y mayores, bailes durante la noche en la Caseta Municipal, pasacalles, fuegos artificiales, actuaciones musicales y un sin fin de actividades donde se pueden pasar unos buenos y divertidos momentos alternando con los vecinos de Zahara y los numerosos turistas que se acercan a Zahara por esas fechas.



Jornadas Micológicas del Parque Natural

Eventos

- 11160 Barbate, Cádiz, España



Durante un fin de semana del mes de noviembre-diciembre el Parque Natural La Breña y Marismas del Barbate, la Unión de Empresarios Barbateños y la empresa Arcosur Servicios para el Medio Ambiente, con la colaboración del Ayuntamiento de Barbate, organizan esta feria dedicada a un producto que se recolecta en el Parque Natural la Breña y Marismas de Barbate, como es la seta.

Durante las Jornadas el visitante podrá aprender a diferenciar las setas comestibles del Parque Natural de la Breña de aquellas que son tóxicas, y podrá adquirir nociones básicas sobre la recolección y su consumo. Además, se realizan salidas al campo para recolectar setas en grupos, acompañado de personal especializado, seguido de la identificación y clasificación de todas las variedades que se hayan recogido.

Degustaciones, ponencias, cocina en directo, salidas al campo a recolectar y la exposición de setas centran la oferta de este evento que pone en valor el extenso patrimonio natural y gastronómico del municipio.

En este evento participan un número importantes de establecimientos hosteleros del municipio, ofertando tapas elaboradas con las setas.

Página web: <http://es-es.facebook.com/pn.brenaymarismas>

Media





La Ruta del Retinto

Eventos

- Zahara de los Atunes, Barbate, Cádiz, España

En el mes de septiembre se celebra la Ruta del Retinto en la localidad barbateña de Zahara de los Atunes, un evento en el que muchos establecimientos de la zona ofrecen tapas especialmente elaboradas para la ocasión a partir de esta carne.

La vaca Retinta, también conocida como Retinta del Guadalquivir, es una de las razas de vacuno puras y autóctonas de España, la raza predominante en Andalucía y especialmente en la provincia de Cádiz, con una excelente carne cuya autenticidad, calidad y propiedades está garantizada oficialmente por el sello 'Carne de Retinto'.

Este evento se complementa con un programa de actividades paralelas como un Torneo de Polo arena, Carreras de caballos en la playa, una exposición de ganado retinto en la Muralla, etc.

Página web: <http://rutadelretinto.com/>

Media



Las Carreras por la Breña

Eventos

- 11160 Barbate, Cádiz, España

Al margen del "Raid Hípico La Breña" y el "24 horas Breña Xtreme" tienen el lugar en el Parque Natural otros eventos deportivos de gran interés. Los más significativos son:

- Trail Acantilado y Pinar de Barbate: en marzo del 2014 se ha celebrado su primera edición, con salida y meta en el Paseo Marítimo de Barbate.


- Trail Nocturno Breña Moon: en agosto del 2014 se ha celebrado la primera de las ediciones de esta prueba nocturna.

- MTB por la Breña: en diciembre de 2013 se celebró la segunda edición de la marcha cicloturista "Breña Bikes".

- Duatlón Cross Ciudad de Barbate: en junio de 2014 se ha celebrado la segunda edición de esta prueba, en la que se recorren 6 kilómetros a pie por la Playa del Carmen, y 20 km en MTB (bici de montaña) y 3 km. de nuevo a pie.

- Carreras de Orientación: organizadas de forma recurrente durante todo el año en el Parque Natural.

Media



Tel: 956 063 613

E-mail: turismo@barbate.es

Página web: <http://www.turismobarbate.es/>



Raid Hípico "La Breña"

Eventos

- Área Recreativa El Jarillo, Barbate, Cádiz, España
- Latitud: 36.196983 - Longitud: -5.982197



El Raid Hípico Solidario "La Breña" , acoge durante un día a más de 30 jinetes profesionales que ponen a prueba la velocidad, habilidad y la resistencia física y psicológica de los caballos y de ellos mismos. Para ello, se encargan de recorrer grandes distancias a través de los más diversos terrenos que ofrece el Parque Natural de la Breña.

El raid hípico, que está dentro del calendario oficial de la Federación de Hípica, consta de las pruebas de iniciación de 20 kilómetros en una fase, y promoción de 40 y 60 kilómetros, en dos y tres fases. La competición tiene como sede y punto de partida habitual el área recreativa de 'El Jarillo'.

El evento tiene carácter solidario y recauda fondos a beneficio de Ágata, asociación gaditana sin ánimo de lucro, que realiza terapias con animales.

Tel: 956 203 187

Página web: <http://es-es.facebook.com/pn.brenaymarismas>

Media



Romería de San José

Eventos

- Zahara de los Atunes, Barbate, Cádiz, España

Tras la Semana Santa en el segundo domingo de Pascuas se celebra la Romería de San José (Patrón de Zahara de los Atunes).

Este día se convierte en una jornada de convivencia para todos los vecinos y vecinas de Zahara.



Ruta del Atún de Zahara de los Atunes

Eventos

- Zahara de los Atunes, Barbate, Cádiz, España

La VI Ruta del Atún en Zahara de los Atunes, es una iniciativa que nace por parte de la Asociación de comerciantes de Zahara de los Atunes, (ACOZA)


La Ruta del Atún está enfocada a la gastronomía de la región, basándose en el principal producto que caracteriza y da origen al nombre de nuestra población, el Atún Rojo de Almadraba. Considerado en Japón y el resto de Europa, como el mejor del mundo.

Celebrado habitualmente durante un fin de semana del mes de mayo, durante el 2014 ha organizado su sexta edición. Cada establecimiento participa en un concurso gastronómico dedicado al Atún de Almadraba. En dicho concurso no solo participa el establecimiento, sino que además hay premios para todas aquellas personas que participen dando su voto a la mejor tapa. Además del concurso, diversas actividades complementarias se desarrollan durante este fin de semana en torno al atún.

Página web: <http://rutadelatun.com/>

Media

• Video



Semana Dulce y Salada de Barbate

Eventos

- Avenida Cabo Diego Perez Rodriguez, s/n 11160 Barbate, Cádiz, España



La Semana Dulce y Salada de Barbate es un evento que organiza el Ayuntamiento y parte del sector empresarial del municipio para promocionar la gastronomía y los productos autóctonos, tanto para el turista, que se convertirá en prescriptor de los productos de Barbate en su lugar de residencia, como para los vecinos del municipio y su entorno. Se desarrolla en la Antigua Lonja de Barbate, espacio declarado Bien de Interés Cultural.

Durante la tercera edición (verano 2014) se celebrarán distintas actividades destinadas a todos los públicos, en su mayoría gastronómicas, pero también se realizarán actividades lúdicas, culturales y deportivas.

Alrededor de 40 establecimientos ofrecerán tapas y degustaciones, pues participan bares, cafeterías, yogurterías, restaurantes y otro tipo de establecimientos, ofreciendo sus especialidades, tapas, productos dulces (repostería, mermeladas...), conservas de atún, etc.

Tel: 956 063 613

E-mail: turismo@barbate.es

Página web: <http://www.turismobarbate.es/>

Media





Semana Gastronómica del Atún

Eventos

• Antigua Lonja, Av. Cabo Diego Pérez Rguez., s/n 11160 Barbate, Cádiz, España



La Semana Gastronómica del Atún trata de poner en valor el atún rojo de almadraba convirtiéndolo en auténtico protagonista. El atún rojo forma parte de los sectores económicos: extractivo y milenario (la almadraba); transformación industrial basado en técnicas artesanales (las salazones y productos derivados); y servicios turísticos de la localidad (hostelería).

La Semana Gastronómica se convierte en el verdadero punto de encuentro de todos y cada uno de estos sectores relacionados con el atún rojo de almadraba, a la vez que se convierte en un atractivo turístico para la ciudad y la comarca.

La Semana Gastronómica se complementa con un programa de actividades, entre las que habitualmente destacan, talleres de expositores, show cookings, jornadas, concursos gastronómicos, muestras de imágenes, atracciones, torneos deportivos, visitas en barco, ronqueos del atún, etc.

En mayo del año 2014, se ha celebrado la VII edición, organizándose ésta en la Antigua Lonja del Pescado de Barbate.

Tel: 956063613

E-mail: turismo@barbate.es

Pagina web: <http://www.turismobarbate.es/>

Media

• Video



Tosantos

Eventos

• 11160 Barbate, Cádiz, España



En Barbate se celebra la Festividad de los Tosantos de una manera especial. El mercado de Abastos de la localidad se engalana y alumbra para la ocasión. Durante tres días se suceden las visitas para conocer este espacio engalanado.

Los sabrosos "Tosantos" son rememorados a primeros de Noviembre, con sabores de otoño y de ricos dulces de la zona, algunos elaborados con productos del Parque Natural de la Breña y Marismas del Barbate.

Tel: 956 063 613

E-mail: turismo@barbate.es

Pagina web: <http://www.turismobarbate.es/>



Verbenas de la Virgen de Fátima

Eventos

- Área Recreativa El Jarillo, Barbate, Cádiz, España

Se celebra del 13 al 16 de Mayo con una romería por el área recreativa del Jarillo.

Tel: 956 063 613

E-mail: turismo@barbate.es

Página web: <http://www.turismobarbate.es/>



Mercadillo de Barbate

Mercados municipales y mercadillos

- Avenida Nuestra Señora del Carmen, Barbate, Cádiz, Sevilla.
- Latitud: 36.188255 - Longitud: -5.926447

El mercadillo de los jueves, llamado popularmente "el Piojito", se ha trasladado a la avenida del Carmen, frente al puerto pesquero, debido al inicio de la obra de urbanización de El Zapal, zona Centro de Salud.

Los 65 puestos de este tradicional y generalista mercadillo, se distribuyen a través de dicha avenida en un espacio aproximado de 200 metros.

Tel: 956063613

E-mail: turismo@barbate.es

Página web: <http://www.turismobarbate.es>

Media





Mercado de Abastos "Andalucía" (☆☆☆) (Ver sin falta)

Mercados municipales y mercadillos

- Mercado de Abastos Andalucía. Avenida de Andalucía, Barbate, Cádiz, España.
- Latitute: 36.190853 - Longitute: -5.921415



El Mercado de Abastos Andalucía, más conocido como "Plaza de Abastos", se localiza entre la avenida de Andalucía y la calle Luis Braille.

A comienzo de la década de los sesenta se construyó el nuevo mercado de abastos "Andalucía", una planta con una sola nave con un espacio central diáfano alrededor del cual se establecen los puestos de venta y una dependencia municipal destinada a la gestión del mismo.

Esta Plaza de Abastos está considerada una de las mejores plazas de pescado de España. Es considerado un punto de encuentro de compradores, turistas y amantes de la cocina gaditana.

Resulta curioso que en los carteles de venta de cada una de las especies se detallan si se han pescado al palangre, con nasa o con trasmallo, si se ha hecho desde una traíña, un bote artesanal, o una potera y si vienen de Marruecos o de caladeros más cercanos.


Por último destacar, como el Mercado acoge desde el año 1991 la celebración de la fiesta de "Tosantos", con la ejemplar participación y ayuda de los concesionarios, quienes, como en la actualidad, adornaban y engalanaban todos los puestos, y aportaba productos para los concursos que se realizaban.

Tel: 956063613

E-mail: turismo@barbate.es

Página web: <http://www.turismobarbate.es>

Media





Antigua Lonja ★★★ (Ver sin falta)

Monumentos

- Avenida Cabo Diego Perez Rodriguez, s/n 11160 Barbate, Cádiz, España
- Latitud: 36.186455 - Longitud: -5.913976



Media



Con forma de puente de barco, paralela al río Barbate, se levanta la Antigua Lonja de Pesca, representativa del movimiento moderno en España.

Estamos ante un edificio de traza racionalista, no en vano ésta es una de las facetas creativas más destacadas del arquitecto Casto Fernández-Shaw e Iturralde, al que se debe una de las construcciones pioneras de tal corriente en nuestro país, la gasolinera Porto Pí (Madrid, 1927). Como en ésta, el predominio de la función sobre la imagen, obtenida a partir de aquélla, también se percibe. Por sus cualidades arquitectónicas la Lonja se ha erigido en uno de los inmuebles representativos del movimiento moderno en España, de ahí que la organización internacional DOCOMOMO la incluyera en su registro ibérico, publicado en 1996.

Ha sido rehabilitada recientemente como Centro de Exposiciones, respetando su original estructura. Un edificio funcional que en aquellos tiempos, destinaba su planta baja a la subasta de pescado, saladeros, preparación para el transporte, y en la primera se ubicaban las oficinas que gestionaban esta acción industrial. Este edificio se encuentra desde hace años incoado como Bien de Interés Cultural (BIC).

Entre los eventos y actividades que acoge destaca, por encima de todas, la Semana Gastronómica del Atún de Barbate y la Semana Dulce y Salada de Barbate.

Fecha de construcción: 1940/41-1943.

Tel: 956063613

E-mail: turismo@barbate.es

Pagina web: <http://www.turismobarbate.es>



Antiguo Colegio de Nuestra Señora del Carmen (Ver sin falta)

Monumentos

- Avenida del Río Barbate, 23, 11160 Barbate, Cádiz, España
- Latitude: 36.192955 - Longitude: -5.916864



Media



El colegio es una obra de madurez del jerezano Hernández-Rubio y, como tal, prima en él la preocupación por la comodidad y un mayor sentido de simplificación. Esto se comprueba en la preocupación por la comodidad y un mayor sentido de simplificación. Esto se comprueba en la funcional división de sus espacios interiores, donde distinguimos tres zonas bien diferenciadas, la de enseñanza, la de residencia para profesores y la de recreo. Del colegio cabe resaltar su sencillez y funcionalidad, también su solidez y sobriedad, perceptibles en la pieza más característica del conjunto, la fachada principal. Resaltaremos de ella su simetría y, sobre todo, el uso combinado de piedra ostionera y ladrillo.

El colegio fue costado por Serafín Romeu Fagés (1877 - 1937) , Empresario almadrabero, político liberal y, desde marzo de 1922, conde de Barbate por su labor benefactora. En 1927 Serafín Romeu aportó la finca al capital social de la sociedad anónima General Almadrabra, de la que era accionista. Dos años más tarde esta entidad haría lo propio con respecto al Consorcio Nacional Almadrabra, aportación realizada gratuitamente y con la condición de que cuidase del sostenimiento de la escuela. Desde la liquidación del Consorcio, en 1973, el inmueble es propiedad municipal. En la actualidad, el Ayuntamiento destina las antiguas aulas a diversos usos.

Fecha de construcción 1920-1922.

Tel: 956063613

E-mail: turismo@barbate.es

Página web: <http://www.turismobarbate.es>



Ayuntamiento de Barbate 🌟 (Interesante)

Monumentos

- Ayuntamiento de Barbate, Plaza de la Inmaculada, s/n, 11160 Barbate, Cádiz, España
- Latitud: 36.192829 - Longitud: -5.918897



Media



El arquitecto Casto Fernández-Shaw construyó un edificio de estilo neoclásico que hoy conserva su monumentalidad. El pórtico da la bienvenida al atrio del Ayuntamiento, presidido por vidrieras de principio de los años 50 y una amplia escalera que da acceso a las dependencias de la primera planta. En 1960 se instaló el reloj en el tambor de las torres.

Fecha de construcción: 1951-1953.

El edificio sigue siendo la sede del Ayuntamiento de Barbate.

*Fotografía realizada por: Mateo.

Tel: 956063613

E-mail: turismo@barbate.es

Página web: <http://www.turismobarbate.es>



Casa de la Cultura (Antiguo Mercado Municipal) 🌟🌟 (Merece la visita)

Monumentos

- Avenida del Río Barbate, 68 Barbate, Cádiz
- Latitud: 36.192772 - Longitud: -5.917130



Media



Se levantó en 1947 donde anteriormente se encontraba la ermita de San Paulino, derribada en 1929. En una planta rectangular se establecía el espacio de los puestos de venta y dependencias auxiliares, ubicado cada uno tras un arco de mediodiámetro, conjugados con un espacio central elevado varios metros para dar luz al edificio. Actualmente y desde mediados de los 80, alberga la Casa de la Cultura, con un salón de actos y una sala multiusos en la parte superior. En una nave de la Cultura, con un salón de actos y una sala multiusos en la parte superior. En una nave construida poco después que en su origen fue una lonja de verduras y hortalizas, hoy se haya un salón de exposiciones.

Fecha de la construcción. 1946-1947 y reconstrucción de 1986.

Tel: 956063613

E-mail: turismo@barbate.es

Página web: <http://www.turismobarbate.es>



Castillo de Zahara (Castillo de Las Almadrabas) ☆☆☆ (Ver sin falta)

Monumentos

- Calle Gobernador Sánchez González (también C/Palacio de Pilas), s/n Zahara de los Atunes (Barbate)
- Latitud: 36.135548 - Longitud: -5.845619



Media

• Video



El Castillo de Zahara, incluidas las Murallas y el Palacio, fue construido por el duque de Medina Sidonia en el siglo XVI ante la necesidad de dotar a la almadraba de esta población de una infraestructura residencial, defensiva e industrial acorde con su relevancia. Y es que la almadraba zahareña era, junto a la de Conil, la más importante de Andalucía en aquellas fechas y unas de las más importantes del Mediterraneo.

El castillo de Zahara de los Atunes es una construcción de planta cuadrangular delimitada por cuatro lienzos de muralla de una altura que oscila entre los cinco y los siete metros, y cuya fábrica está realizada en mampuestos tomados con cal y guijarros, contando en sus esquinas con refuerzos de cantería. Al parecer, en su origen, contó con tres torres, la de levante, situada en la esquina noreste, de la que hoy sólo se conserva la sillería de arranque, la de poniente, levantada en la esquina noroeste, en la actualidad muy transformada por diversas y numerosas modificaciones, y la de la vela, ubicada en la parte central del recinto y en la que se emplazaba el campanario, de la cual no quedan restos.

Dos de los elementos reseñados, muralla y torres, anuncian la obvia función defensiva del castillo. Sin embargo, no es la única, puesto que también hemos de considerar la residencial y la industrial. En efecto, algunas de sus dependencias acogían viviendas.

Así, la que algunos consideran como la cuarta torre, era la residencia de los duques de Medina Sidonia en sus visitas. Del mismo modo, las torres de poniente y levante servían para alojamiento, del casero y del atajador respectivamente.

En cuanto a la función industrial, el castillo se nos presenta como cancha y almacén de los enseres, pertrechos y artes de la almadraba de Zahara

Declarado BIC e inscrito como lugar de interés etnológico en el Catálogo General del Patrimonio Histórico Andaluz.

Fotografías realizadas por: Mateo.

Tel: 956063613

E-mail: turismo@barbate.es

Página web: <http://www.turismobarbate.es>



Conjunto Arqueológico Baelo Claudia (Ver sin falta)

Monumentos

- Conjunto Arqueológico de Baelo Claudia Ensenada de Bolonia s/n, 11380, Tarifa
- Latitud: 36.089653 - Longitud: -5.774851



Media



La ciudad de Baelo Claudia nace en el s. II a.C. en una zona altamente estratégica como lo es el Estrecho de Gibraltar. Su origen y posterior desarrollo están muy ligados al desarrollo de las industrias salazoneras y al comercio con el norte de África, siendo puerto de unión con la actual Tánger.

Se localizan todos los elementos representativos que constituyen la esencia de una ciudad romana, es decir: el foro, los templos, la basílica, los edificios de carácter administrativo como la curia o el archivo, el mercado, el teatro, las termas, el barrio industrial, acueductos, la muralla completa, etc.

El conjunto arqueológico está acompañado desde 2007 de un museo, incorporado en la Sede Institucional y Centro de Visitantes del Conjunto Arqueológico de Baelo Claudia, obra del arquitecto Guillermo Vázquez Consuegra.

Entrada gratuita para los ciudadanos de la UE; otros países, 1'50 €.

HORARIOS :

Del 16 de junio al 15 de septiembre:

De martes a sábado, de 10:00 a 17:00 horas.

Domingos y festivos: de 10:00 a 17:00 horas.

Lunes: cerrado.

Del 16 de septiembre al 31 de diciembre:

De martes a sábado, de 10:00 a 18:30 horas.

Domingos y festivos, de 10:00 a 17:00 horas.

Lunes, cerrado

El acceso se permite hasta 45 minutos antes del cierre del Conjunto.

Festivo local (abierto de 10:00 a 17:00 horas):

16 de julio (miércoles)

8 de septiembre (lunes)

Festivos cerrados:

1 de enero (Año Nuevo, miércoles)

1 de mayo (Fiesta del Trabajo, jueves)

25 de diciembre (Natividad del Señor, jueves)

Tel: 956106793

E-mail: baeloclaudia.ccd@juntadeandalucia.es

Página web: <http://www.museosdeandalucia.es/culturaydeporte/museos/CABC/>



Cuevas y tumbas antropomorfas (Merece la visita)

Monumentos

- Sierra del Retín y adyacentes, Barbate, Cádiz, España
- Latitud: 36.190022 - Longitud: -5.830813



En la Sierra del Retín y adyacentes, en relación con una época que podría encuadrarse dentro de la cultura megalítica (3.000 a 1.000 a. C.), se localizan, entre otros elementos patrimoniales, cuevas y tumbas antropomorfas.

Cuevas con restos de pinturas en la Sierra de Retín y en Atlanterra. La proximidad de la laguna de la Janda, la riqueza de la tierra en animales y plantas, la proliferación de abrigos naturales entre las sierras del Retín y de la Plata, así como el amplio panorama que se divisa desde sus alturas posibilitaron la supervivencia del hombre en esta zona desde tiempos remotos. El primer testimonio de su habitación lo tenemos en las cuevas que usaron para refugiarse de animales salvajes y de inclemencias del tiempo como la de Fuente Santa o la de Morjama. En casi todas ellas aparecen restos de pigmentaciones que podrían encuadrarse dentro de los que los estudiosos del arte paleolítico denominan "pintura esquemática".

Tanto los restos de este arte como los describimos a continuación nos llevan a pensar en el hombre de los tiempos megalíticos como el autor de estas manifestaciones.

Sepulturas antropomorfas excavadas en las rocas de Casma, el cerro del Bullón o Atlanterra, todas próximas a la aldea de Zahara de los Atunes. Se tratan de huecos labrados en horizontal directamente en la roca, de 1,50 a 2 metros de largo, y que supuestamente sirvieron para enterramientos.

La difícil datación de estos vestigios ha llevado a los investigadores a plantear varias hipótesis. No obstante, la mayoría propone al hombre de los tiempos megalíticos como autor de estas tumbas.

Tel: 956063613

E-mail: turismo@barbate.es

Página web: <http://www.turismobarbate.es>



Faro de Barbate (Ver sin falta)

Monumentos

- Plaza del Faro, s/n 11160 Barbate, Cádiz, España
- Latitud: 36.186932 - Longitud: -5.923230



Junto a la Playa del Carmen, en pleno Paseo Marítimo, los dieciséis metros de altura del Faro de Barbate presiden la plaza del mismo nombre. Durante la noche sirve de guía a los navegantes, y durante el día se convierte en manilla de un reloj de sol que mide los tiempos.

Su amplitud, su ubicación y sus múltiples bancos la hace idónea para juegos de niños y descanso para todos; además es un importante espacio que durante el buen tiempo acoge espectáculos, teatros, conciertos...

Las características del Faro responden a un tipo estándar diseñado por el extinto Ministerio de Obras Públicas y Urbanismo, como demuestran la torre cilíndrica de tres metros de diámetro y la decoración con franjas de color horizontales.

Su construcción supuso el fin del funcionamiento del antiguo faro, situado justo detrás del que nos ocupa y construido en 1935 en la trasera de la casa del farero. Consistía en una sencilla estructura formada por cuatro pilares de hormigón armado que sostenían una plataforma sobre la que se emplazaba la luminaria. Ambos, faro y casa, fueron derribados en 1992.

El faro de Barbate sigue funcionando como tal, y el estado de conservación es bueno.

Fecha de construcción: 1980 (el proyecto data de 1978).

*Fotografías realizadas por: Mateo.

Tel: 956063613

E-mail: turismo@barbate.es

Página web: <http://www.turismobarbate.es>

Media





Faro de Trafalgar (Ver sin falta)

Monumentos

- Faro de Trafalgar, Barbate, Cádiz, España.
- Latitute: 36.183037 - Longitute: -6.034961



Saavedra proyectó un faro de treinta y cuatro metros de altura cuyo elemento más señalado era el fuste, un cuerpo de forma troncocónica de veintinueve metros y medio construido con sillares vistos. Sobre él, otro cuerpo, esta vez cilíndrico y de ciento ochenta y cinco centímetros, sostenía la linterna. Este era el aspecto original del faro hasta que la instalación en 1926 de una nueva luminaria hizo necesaria su modificación.

En efecto, ante el mayor peso de la maquinaria hubo de reforzarse la torre, pues peligraba una estabilidad ya de por sí precaria debido a los temporales de viento. Las obras se llevaron a cabo en 1929, siguiendo un proyecto del ingeniero Carlos Iturrate, quien optó por adosarle contrafuertes que se unían en su parte superior mediante arcos apuntados. Desde entonces quedó configurada, más o menos, la imagen que en la actualidad presenta, rebosante de plasticidad y nitidez, gracias, respectivamente, a los claroscuros causados por los contrafuertes y al encalado final.

Para la construcción del faro se aprovecharon los materiales de la torre almenara de Trafalgar, ubicada en sus inmediaciones y derribada en 1860.

El faro de Trafalgar sigue funcionando como tal, y el estado de conservación es bueno.

Fecha de construcción: 1860-1862.

Fotografías realizadas por: Patronato Provincial de Turismo, Padilla.

Tel: 956063613

E-mail: turismo@barbate.es

Página web: <http://www.turismobarbate.es>

Media





Mercado de Abastos "Andalucía" (Ver sin falta)

Monumentos

- Avenida de Andalucía s/n, Barbate, Cádiz, España.
- Latitud: 36.191395 - Longitud: -5.922391



El mercado de abastos se nos presenta como uno de las muestras más significativas del Estilo Internacional en la provincia de Cádiz. Sin abandonar algunas de las características tradicionales en el diseño de mercados como son la elevación de parte de la cubierta para favorecer la iluminación y la ventilación o la disposición de los puestos en el paramento interior del inmueble, y que podíamos observar en el antiguo mercado, Fernando de la Cuadra proyecta un edificio de gran modernidad, tanto por su expresivo acabado formal como por su clara concepción funcional.

Uno de los aspectos más llamativos de su planta es la doble hilera de puestos de venta en uno de los laterales. Mientras que una de ellas da al interior del mercado, otra lo hace al exterior, a la calle Luís Braille. Rompe de esta forma cualquier atisbo de simetría y favorece el diálogo del edificio con el espacio que lo circunda, favoreciendo su inserción en el mismo. Por otra parte, para contrarrestar el predominio casi absoluto de la horizontalidad, acentuada por el grosor por las notables cubiertas, que pudiera incidir en la monotonía y la previsibilidad, De la Cuadra inserta la caseta transformadora y las torres de respiración, magníficos contrapuntos verticales.

Por último, al utilizar el ladrillo visto en las fachadas dota al mercado de cierta calidez, alejándolo de la supuesta frialdad racionalista.


Fecha de construcción: 1961.

Tel: 956063613

E-mail: turismo@barbate.es

Página web: <http://www.turismobarbate.es>

Media





Palomar de la Breña *** (Ver sin falta)

Monumentos

- Pago de la Porquera, San Ambrosio 11160 Barbate, Cádiz, España
- Latitud: 36.209492 - Longitud: -5.972691



En la zona rural de San Ambrosio, se levanta el Palomar de la Breña, antiguamente conocido como el Cortijo de la Porquera.

Construido a mediados del s.XVIII, el patio central da paso al resto de las dependencias de la hacienda. Hoy es un hotel rural enclavado en el corazón del Parque Natural de la Breña, que alberga uno de los tres palomares más grandes de Europa.

El elemento más destacado del Cortijo es, sin duda, el enorme palomar construido en el siglo XVIII y ampliado en el XIX para la explotación, con toda probabilidad, de la palomina como abono. Consta de una serie de muros muy altos, en torno a los diez metros, que se disponen, en paralelo, a ambos lados de un patio. En tales muros se ubican los nichos de las palomas, unas piezas cerámicas cilíndricas. Aquéllas accedían a través del patio y de los huecos abiertos al exterior. Se trata de uno de los tres palomares más grandes de Europa.

En cuanto al estado de conservación, mientras que la zona que acoge el hotel está bien conservada, otras, como el propio palomar, presentan un estado ciertamente deteriorado.

A pesar de que es de titularidad privada, su visita es pública, abierta a cualquier visitante que quiere disfrutar de este bien.


*Fotografías realizadas por: Mateo.

Tel: 956063613

E-mail: turismo@barbate.es

Página web: <http://www.turismobarbate.es>

Media





Plaza de la Inmaculada 📍 (Interesante)

Monumentos

- Plaza de la Inmaculada, s/n Barbate, Cádiz, España.
- Latitud: 36.192726 - Longitud: -5.919018



Entre el Ayuntamiento y la Parroquia de San Paulino, se encuentra la Plaza de la Inmaculada. Esta fue la primera “placita”, como se la conoció entonces, construida en Barbate. Presidida por una fuente creada por el artista barbateño, Ramón García Salazar, un marinero en quillas de barco acoge a quienes disfrutan desde mediados del siglo pasado de la sombra de su rica variedad de árboles, arbustos, palmeras...


* Fotografía realizada por: Mateo.

Tel: 956063613

E-mail: turismo@barbate.es

Página web: <http://www.turismobarbate.es>

Media



Teatro Cine Avenida 📍 (Interesante)

Monumentos

- Avenida del Río Barbate, Barbate, Cádiz, España.
- Latitud: 36.192574 - Longitud: -5.916746



“Fort Apache” fue la proyección que en junio de 1949 inauguró el Teatro - Cine Avenida, obra promovida por Aniceto Ramírez Rey y del arquitecto Antonio Sánchez Esteve.

El inmueble, que conjuga funcionalmente el patio de butacas y el anfiteatro (con 999 sillas) con la vivienda, dejó de utilizarse a finales de los noventa. En la actualidad, propiedad del Ayuntamiento de Barbate, se encuentra a punto de ser sometido a una obra de reconstrucción y recuperación para uso cultural y municipal.

Fecha de construcción: 1947/1948-1950.

Tel: 956063613

E-mail: turismo@barbate.es

Página web: <http://www.turismobarbate.es>

Media





Torres Almenara ☆☆☆ (Ver sin falta)

Monumentos

- Punto de Información del Parque Natural la Breña y Marismas de Barbate, Puerto de Barbate



Las Torres Almenaras de la Meca y del Tajo se yerguen vigías en litoral, enclavadas en pleno Parque Natural de la Breña y Marismas del Barbate.

La defensa de la costa del posible ataque de piratas y saqueadores trajo consigo la construcción de torres almenaras por el litoral. Entre ellas, en 1588 se levantó la torre de El Tajo, con la función de transmitir señales de aviso a las torres de Trafalgar y de Meca y a la de Barbate. Situada en el Parque Natural de la Breña y Marismas del Barbate, es una edificación sólida y robusta rodeada de unas impresionantes vistas del acantilado y del Estrecho. La Torre del Tajo ofrece visitas al público y desde lo alto de ella puede observarse toda la ensenada barbateña. Es gestionada por la Consejería de Medio Ambiente y Ordenación del Territorio, al igual que la Torre de Meca una torre cercana del siglo XIX. La de Trafalgar es propiedad estatal.

Otras dos torres almenaras de gran interés son las de Camarinal y La Peña, ubicadas en el municipio de Tarifa.

TORRE DE MECA:

También se la conoce con los nombres de torre de La Breña y torre Romeral. Ubicada en los Altos de Merca, siendo sus coordenadas geográficas 36° 11' 30" LN y 6° 00' 40" LW. Su fecha de construcción fue la década de 1820.

Estamos ante una construcción troncocónica sobreplinto circular de poco más de trece metros de altura hasta el pretil del terrado. Los problemas de visibilidad existentes entre las torres de El Tajo y Trafalgar, acentuados ante el progresivo estado de ruina de ésta, impedían la correcta transmisión de señales de aviso entre ambas. Esto se intentó atajar con la instalación de un puesto de vigía en el punto intermedio más prominente, los Altos de Meca, aunque la solución definitiva no llegaría hasta que, en el siglo XIX, se construyera la torre de Meca, cuya sobras fueron sufragadas por la villa de Vejer.

La torre de Meca se encuentra en buen estado de conservación gracias a la acertada restauración que se llevó a cabo entre 1992 y 1993, en la que se restituyó el forjado de madera y se reforzó su cimentación, amén de otras actuaciones.

En la actualidad, junto a la torre de El Tajo, es uno de los mayores atractivos turísticos del Parque Natural de La Breña, pudiendo ser visitada con la preceptiva autorización.

TORRE DE EL TAJO:

Situada junto al borde del acantilado de El Tajo, siendo sus coordenadas geográficas 36° 10' 25" LN y 5° 58' 24" LW. Fue construida entre 1585-1588. Se trata de una construcción troncocónica sobre plinto circular de catorce metros y cinco centímetros de altura hasta el petril de terrado.

La construcción de la torre de El Tajo formaba parte del proyecto concebido por el comisionado real Luis Bravo de la torre de El Tajo formaba parte del proyecto concebido por el comisionado real Luis Bravo de Lagunas en 1577, quien justificó su erección alegando la necesidad de defender el cabo de la Tembladera (zona del acantilado de El Tajo) y de enlazar las torres de Trafalgar y Barbate. Esta función, la de transmitir señales de aviso en caso de peligro a ambas torres, no pudo realizarse de manera satisfactoria debido a los problemas de visibilidad entre la torre de El Tajo y la de Trafalgar, circunstancia que motivó la posterior construcción de la torre de Meca.

Por último, hay que señalar que las obras fueron sufragadas entre el duque de Medina Sidonia y la villa de Vejer, en cuyo término se enclavaba.

La torre de El Tajo se encuentra en buen estado de conservación gracias a la acertada restauración que se llevó a cabo entre 1992 y 1993, en la que se restituyeron elementos como la ladronera, la escalera interior o la garita, además de otras actuaciones. En la

Media



actualidad, junto a la torre de Meca, es uno de los mayores atractivos turísticos del Parque Natural de la Breña, pudiendo ser visitada con la preceptiva autorización.

TORRE DE TRAFALGAR:

Situada en el extremo de Cabo Trafalgar, Latitud 36.183114 y Longitud -6.035551. Fue construida a mediados del siglo XVI. La torre de Trafalgar, tal y como se conserva actualmente, es una edificación de planta cuadrangular y con potente alambor que se asienta sobre zapata de sillaría.

La torre de Trafalgar fue construida por el duque de Medina Sidonia con la finalidad fundamental de proteger sus importantes pesquerías en la zona. A comienzos del siglo XIX se encontraba en ruinas, siendo parcialmente derribada en 1860 para aprovechar sus materiales en la construcción del faro de Trafalgar.

De entonces dataría la pérdida de algunos elementos a los que hemos hecho referencia en la descripción, como el piso superior o la escalera. Desde que fuese semidestruida en 1860, el proceso de deterioro y el abandono de los restos de la torre de Trafalgar continúan hasta nuestros días.

Para más información: pn.brenaymarismasdelbarbate.cma@juntadeandalucia.es

* Fotografías realizadas por: Mateo y Padilla.

Tel: 956459780

Página web: <http://www.ventanadelvisitante.es>



Ermita de San Ambrosio 🏛️ (Merece la visita)

Monumentos Religiosos

- Km. 10 de la CA-218 (Vejer-Barbate), camino de san Ambrosio, Barbate
- Latitud: 36.214920 - Longitud: -6.002689



Cuenta la leyenda que San Paulino y San Ambrosio habitaron estas tierras, se visitaban y se encontraban en sus parajes, como el lugar donde se encuentran los restos arquitectónicos de la ermita visigoda de San Ambrosio. Se yerguen en la pedanía barbateña del mismo nombre, enmarcada en un valorado entorno dentro del Parque Natural La Breña y Marismas del Barbate. Fue construida en el S VII, en una única nave, cuando se depositaron en ella reliquias de los mártires Vicente, Félix y Julián en la base de una columna previamente horadada con el fin de que sirviera de altar, como consta en la misma. Desde entonces hasta hoy ha sido objeto de varias reformas.

Al tratarse de uno de los escasos ejemplos de arquitectura visigoda en el sur peninsular, la Consejería de Cultura de la Junta de Andalucía determinó, mediante el Decreto 75/2004, de 17 de febrero (BOJA nº. 52, de 16 de marzo de 2004), declararla bien de interés cultural con categoría de monumento

Fecha de construcción: Siglo VII.

Ubicación: Kilómetro 10 de la CA-218 (Vejer-Barbate).


*Fotografías realizadas por: Mateo.

Tel: 956063613

E-mail: turismo@barbate.es

Página web: <http://www.turismobarbate.es>

Media





Iglesia de San Paulino 🏠 (Interesante)

Monumentos Religiosos

- Calle San Paulino, 1, (Calle Calvo Sotelo) 11160 Barbate, Cádiz, España
- Latitude: 36.191444 - Longitude: -5.918894



Media



Junto a la Plaza de la Inmaculada y frente al Ayuntamiento de Barbate se encuentra la Iglesia de San Paulino, proyectada por Manuel Fernández-Pujol. Posee planta de cruz latina con una bóveda de cañón reforzada mediante arcos fajones que descarga su peso en pilastras. En la intersección de ambas naves se observa una cúpula, nervada y conóculos, levantada sobre cuatro arcos torales a través de pechinas. Adosado a la fachada principal se encuentra el campanario. Son característicos los azulejos azules y blancos que cubre sus cúpulas. Fue construida entre 1946-1954. La iglesia de San Paulino sigue funcionando como tal.

*Fotografías realizadas por: Mateo.

Tel: 956063613

E-mail: turismo@barbate.es

Pagina web: <http://www.turismobarbate.es>



Iglesia de Zahara 🏠 (Ver sin falta)

Monumentos Religiosos

- Calle Gobernador Sánchez González, calle Palacio de Pilas s/n, Zahara de los Atunes, Barbate
- Latitude: 36.136044 - Longitude: -5.846002



Media



En su origen, siglo XVI, fue una dependencia del castillo de Zahara, concretamente, el saladero de pescado. En 1906 se habilitó este espacio convirtiéndolo en la que desde entonces es la Iglesia de Nuestra Señora del Carmen, en Zahara, con planta rectangular y bóveda de cañón, y siete arcos que en su origen estaban abiertos para la actividad de los pescadores, y que en la actualidad exponen la mayoría de los motivos culturales y de culto del templo.

A la iglesia le afectan las mismas disposiciones legales que al castillo de Zahara, al estar integrado en su recinto (Bien de Interés Cultural).

Fotografías realizadas por: Mateo y Plan Trafalgar.

Tel: 956063613

E-mail: turismo@barbate.es

Pagina web: <http://www.turismobarbate.es>



Centro de Interpretación del Atún de Almadraba (Ver sin falta)

Museos

Centro de Interpretación

- Puerto de Barbate, 11160 Barbate, Cádiz, España
- Latitud: 36.182972 - Longitud: -5.934153



Media



El Centro de Interpretación del Atún de Almadraba, dependiente del Ayuntamiento de Barbate, es una exposición permanente cuya visita ofrece las claves necesarias para comprender y valorar el patrimonio cultural y medioambiental ligado al ATÚN ROJO y al arte de pesca usado desde hace miles de años para su captura.

Situado en el puerto deportivo de Barbate, el Centro se divide en varias zonas temáticas, y cuenta con material expositivo y dos proyecciones que, de manera muy ilustrativa, aclararán al visitante todas las incógnitas sobre la pesca de la Almadraba. Destaca en su zona central un novedoso sistema de animación infográfica proyectado sobre una maqueta real que proporciona un extraordinario efecto visual.

Tel: 956 063 613

E-mail: p.i.barbate@arcosumedioambiente.es

Página web: <http://www.arcosurmedioambiente.es>



Museo del Atún (Ver sin falta)

Museos

Espacio de Interpretación

- Polígono Industrial El Olivar, parcela 3.1 11160 Barbate .
- Latitute: 36.203102 - Longitute: -5.927705



La empresa Salpesca y su marca LA CHANCA, dedicada desde 1.983 a la elaboración de Salazones, Semiconservas y Conservas de pescado, con la creación de esta sala museo pretende crear un centro de interpretación para dar a conocer la actividad artesanal de la pesca y transformación del atún rojo y transmitirlo a futuras generaciones.

En este espacio expositivo el visitante se siente sumergido en el apasionante mundo que rodea la captura y elaboración de una auténtica joya del mar: "el atún rojo de almadraba."

Y para ello nada mejor que hacer volar nuestros cinco sentidos:

A la entrada se nos abrirá el fascinante mundo del atún a través de 3.000 años de historia... fenicios, romanos, árabes, edad media, hasta el presente. Nuestra vista y oído se recrearán al entrar en un espacio que simula el fondo del mar, sirviéndonos de sistemas audiovisuales en la que parece tomar vida las réplicas de ruinas, barcos hundidos, redes de almadraba

Luego pasaremos a contemplar una copia de una chanca (antigua sala de elaboración) en la que los pescadores de Barbate, allá por los años 50, transformaban sus capturas. En esta zona queremos que el visitante interactúe con nosotros (conozca la sal marina, partes del despiece del atún,) es decir, que reciba a través del tacto, las sensaciones de sentirse trasladados a esa época.

Después puede verse la reproducción de la fábrica en una maqueta gigante, en la que se muestra la forma actual de elaboración.

Acto seguido se pasa a una sala en la que se lleva a cabo demostraciones en vivo del despiece de un Atún, conocido con el nombre de Ronqueo.

Y por último acabar en la sala de exposición-tienda donde ofreceremos una degustación de algunos de los productos que elaborados allí.


Para concertar visita puede llamar al teléfono del museo o acceda a su web.

Tel: 956435813

E-mail: info@museodelatun.com

Pagina web: <http://museodelatun.com>

Media





Punto de Información Parque Natural La Breña y Marismas del Barbate

(Ver sin falta)

Museos

Espacio de Interpretación

- PUERTO DE BARBATE, DÁRSENA DEPORTIVA 11160 Barbate, Cádiz, España
- Latitud: 36.186325 - Longitud: -5.934585



Media



Este punto de información es el principal equipamiento de recepción e información del parque, donde el visitante además encontrará una atención personalizada sobre este espacio natural, sobre cómo visitarlo a través de su red de senderos y sobre las numerosas actividades que se pueden realizar en él.

Esta instalación cuenta también con una exposición permanente denominada Un mosaico litoral, compuesta de tres bloques temáticos interactivos, correspondientes a las tres áreas que conforman este espacio protegido: La Breña, una Atalaya sobre el Atlántico, Marismas del Barbate: Una danza entre el mar y el río y Trafalgar: Una batalla entre levante y poniente.

El punto de información está dotado además de una Tienda Renpa donde adquirir productos artesanales de la zona y publicaciones diversas, además de un área con aplicaciones informáticas que permiten conocer más en profundidad la singularidad de este espacio natural.

Horario sujeto a cambios. Para más información póngase en contacto con nosotros.

Tel: 956 459780

E-mail: pibarbate@hotmail.com

Página web: <http://www.ventanadelvisitante.es>



24 horas Breña Xtreme 🌟🌟 (Merece la visita)

Ocios naturales

- Parque Natural La Breña y Marismas del Barbate, Barbate, Cádiz, España
- Latitud: 36.190228 - Longitud: -5.972691

La prueba de ultrafondo discurre por el Parque Natural La Breña y Marismas de Barbate, ubicado en un paraje de singular belleza y de gran valor natural y paisajístico. Se desarrolla en un circuito cerrado de unos 25 kilómetros de terreno variado en el que predominan los senderos arenosos y pistas compactadas.

Los componentes de varios clubs deportivos pusieron en marcha esta iniciativa, como soporte económico a los proyectos que la asociación sin ánimo de lucro Puertas Al Futuro lleva a cabo.

Para más información:
pn.brenaymarismasdelbarbate.cma@juntadeandalucia.es

Tel: 956203187

Fax: 956 203

Pagina web: <http://es-es.facebook.com/pn.brenaymarismas>

Media



Arcosur Medio Ambiente

Ocios naturales

- Puerto de Barbate, Dársena Deportiva, Barbate, Cádiz, España.
- Latitud: 36.186348 - Longitud: -5.934561

Es una empresa colaboradora de la Red de Espacios Naturales Protegidos de Andalucía. Es Gestor del Punto de información del Parque Natural La Breña y Marismas del Barbate, y del Centro de Visitantes Narvaez de La Sierra de Baza.

En el punto de información del Parque Natural La Breña y Marismas del Barbate encontrarás toda la información sobre éste, así como la oferta de equipamientos de uso público que la Consejería de Medio Ambiente y Ordenación del Territorio pone a tu disposición para que disfrutes del entorno.

Además de todo ello, organiza todo tipo de actividades relacionadas con el ecoturismo: Senderismo, paseos ecuestres, visitas guiadas a las conserveras de pescado, rutas ornitológicas, sesiones de yoga y otras muchas actividades de tu interés.

Tel: 956459780

E-mail: p.i.brenaymarismasdelbarbate@gmail.com

Pagina web: <http://ecoturismobarbatepuntoinfo.jimdo.com/>



Área Recreativa El Jarillo 🌟🌟 (Merece la visita)

Ocios naturales

- Parque Natural La Breña y Marismas del Barbate, Barbate, Cádiz, España.
- Latitude: 36.197094 - Longitude: -5.982197



Media



El área recreativa se encuentra en su totalidad dentro de un extenso pinar de piño piñonero, árbol característico de este parque natural, que proporciona sombra a una gran diversidad de plantas que componen el ecosistema, siendo las más representativas los palmitos, lentiscos, acebuches, jaras y retamas. Puede acercarse caminando, por el sendero El Jarillo-Torre de Meca, hasta el área recreativa Majales del Sol, que cuenta con bar.

La mayoría de las mesas se encuentran ubicadas en zona de sombra, el firme se encuentra en buen estado. Debe llevar carbón vegetal o madera para las barbacoas.

Esta área recreativa es un buen punto de partida para conocer los ecosistemas de este Parque Natural a través de la red de senderos y miradores cercanos. Es recomendable acercarse al Punto de Información de Barbate, equipamiento de información sobre este parque natural, ubicado a pocos kilómetros en el Puerto de Barbate, donde podrá obtener información sobre los recursos de este espacio natural y poder organizar su visita.

Se puede acceder al área recreativa por la carretera A-2233 que une Barbate con Los Caños, a unos 4 km de Los Caños de Meca y 6 km de Barbate, se encuentra un desvío señalizado, que nos conduce por una pista hasta el área recreativa El Jarillo. Dispone de mesas y bancos accesibles a personas con movilidad reducida.

*Fotografías realizadas por: Mateo.

Tel: 956459780

E-mail: pibarbate@hotmail.com

Página web: <http://www.ventanadelvisitante.es>



Área Recreativa Los Majales del Sol 🌞🌞 (Merece la visita)

Ocios naturales

- Parque Natural La Breña y Marismas del Barbate, Barbate, Cádiz, España.
- Latitud: 36.193516 - Longitud: -5.994197



Media



Esta área recreativa es un punto de ocio natural y de descanso para aquellos senderistas, cicloturistas y turistas ecuestres que recorren el parque natural a través de sus senderos.

Se accede por la carretera A-2233 que une Barbate con Caños de Meca, situándose a unos 3 kilómetros de Barbate. Dispone de Bar, mesas, bancos y WC accesibles a personas con movilidad reducida.

*Fotografías realizadas por: Mateo.

Tel: 956459780

E-mail: pibarbate@hotmail.com

Página web: <http://www.ventanadelvisitante.es>



Circuitos de Orientación del Parque Natural 🌞🌞 (Merece la visita)

Ocios naturales

- Parque Natural La Breña y Marismas del Barbate, Barbate, Cádiz, España
- Latitud: 36.193432 - Longitud: -5.994277



Media



Los circuitos señalizados de orientación del parque natural permiten dar respuesta a la importante demanda para la práctica de este deporte en una zona considerada como de las mejores para ello. Además, es un espacio muy visitado por niños y escolares.

El circuito ubicado en el área recreativa Los Majales del Sol cuenta con tres recorridos según su grado de dificultad. Esta iniciativa permite a los visitantes disfrutar de las actividades deportivas en la naturaleza de una manera cómoda y respetuosa con el medio, ya que se evita la instalación y recogida de balizas para cada prueba.

Este Circuito Permanente permanece abierto todo el año, salvo en temporada de caza. Sin embargo, el segundo de los circuitos de orientación señalizados en el Parque Natural, el de Jarillo, sí se puede utilizar durante todo el año.

Los mapas de los Circuitos, plastificados y reutilizables, se pueden conseguir en diferentes establecimientos hoteleros de la zona y en puntos de información.

Tel: 956459780

E-mail: pibarbate@hotmail.com

Página web: <http://www.ventanadelvisitante.es>



Ibis Eremita 🌟🌟 (Merece la visita)

Ocios naturales

- Barbate, Cádiz, España.

El Ibis Eremita es una especie en peligro crítico de extinción y, a pesar de haber contado en el pasado con una distribución a lo largo de toda la cuenca mediterránea, hoy día se pueden encontrar poblaciones naturales en Marruecos y algunas partes de Siria.

En su desaparición de las antiguas áreas europeas de cría probablemente intervinieron variaciones climáticas desfavorables y la influencia del hombre. Desde 2004 se han introducido ejemplares en los acantilados del Parque Natural La Breña y Marismas del Barbate, con el fin de conseguir su reproducción en libertad después de 500 años desde su extinción en la península ibérica.

Hoy día, en su visita a los Acantilados del parque podrá tener la suerte de observar este singular y bella especie ornitológica, siendo su único punto de localización en toda Europa.

Para más información: pn.brenaymarismasdelbarbate.cma@juntadeandalucia.es

Tel: 956203187

Fax: 956203

Página web: <http://es-es.facebook.com/pn.brenaymarismas>



Itinerarios Ecuestres Costa Trafalgar 🌟🌟 (Merece la visita)

Ocios naturales

IE 026 Costa de Trafalgar: Barbate – Vejer

- Barbate, Cádiz, España.
- Latitude: 36.195595 - Longitude: -5.923580



Media

- Document PDF



Los itinerarios ecuestres que recorren la Costa de Trafalgar se encuentran homologados por la Real Federación Hípica Española (RFHE). Estos trazados garantizan unas rutas que cumplen con unos mínimos de seguridad y de calidad, así como el uso de una señalización estándar, que informa tanto de aspectos genéricos (distancia, trazado, perfil, recursos naturales, etc.) como de otros aspectos más específicos que el jinete necesita para realizar el itinerario a caballo.

Su trazado invita a descubrir la historia, cultura, naturaleza y tradición de los municipios de Conil de la Frontera, Vejer de la Frontera, Barbate y Tarifa, a lo largo de 80 kilómetros permitiendo al usuario conocer y disfrutar del territorio que conforma la Costa de Trafalgar.

Por Barbate transcurre el siguiente Itinerario Ecuestre: IE 026 Costa de Trafalgar: Barbate – Vejer:

La población de Vejer de la Frontera es el punto de partida de este itinerario ecuestre que nos conducirá, a través de la campiña y el Pinar de la Breña, hasta la localidad de Barbate.

Punto de inicio: Vejer de la Frontera

Punto de finalización: Barbate

Distancia: 10,7 km.

Puntos de interés: Vejer de la Frontera, Barbate y Parque Natural La Breña y Marismas del Barbate

RECOMENDACIONES:

Esta ruta se encuentra señalizada para poderse realizar en ambos sentidos.

Se puede realizar durante cualquier época del año.

Para el avistamiento de aves se recomienda el uso de prismáticos.

*Fotografía realizada por: Mateo.

Tel: 956447000

E-mail: info@visitatrafalgar.com

Página web: <http://www.visitatrafalgar.com/es>



Jornadas Micológicas del Parque Natural

Ocios naturales

- Barbate, Cádiz, España



Durante un fin de semana del mes de noviembre-diciembre el Parque Natural La Breña y Marismas del Barbate, la Unión de Empresarios Barbateños y la empresa Arcosur Servicios para el Medio Ambiente, con la colaboración del Ayuntamiento de Barbate, organizan esta feria dedicada a un producto que se recolecta en el Parque Natural la Breña y Marismas de Barbate, como es la seta.

Durante las Jornadas el visitante podrá aprender a diferenciar las setas comestibles del Parque Natural de la Breña de aquellas que son tóxicas, y podrá adquirir nociones básicas sobre la recolección y su consumo. Además, se realizan salidas al campo para recolectar setas en grupos, acompañado de personal especializado, seguido de la identificación y clasificación de todas las variedades que se hayan recogido.

Degustaciones, ponencias, cocina en directo, salidas al campo a recolectar y la exposición de setas centran la oferta de este evento que pone en valor el extenso patrimonio natural y gastronómico del municipio.

En este evento participan un número importantes de establecimientos hosteleros del municipio, ofertando tapas elaboradas con las setas.

Para más información: p.i.brenaymarismasdelbarbate@gmail.com

Tel: 956203187

Port.: 856580010

Fax: 956203188

Página web: <http://es-es.facebook.com/pn.brenaymarismas>

Media



Mirador de las Marismas del Barbate 🌟🌟🌟 (Ver sin falta)

Ocios naturales

- Mirador Marismas del Barbate, Barbate, Cádiz, España.
- Latitud: 36.228664 - Longitud: -5.922566



Media



Desde este Mirador podrá disfrutar de una bonita y atractiva vista de la Marisma del Barbate. El mirador de las Marismas del Barbate (también denominado Mirador del Pontón) es un punto de paso del sendero señalizado "Marismas del Barbate".

Tel: 956459780

E-mail: pibarbate@hotmail.com

Página web: <http://www.ventanadelvisitante.es>



Mirador de Trafalgar 🌟🌟🌟 (Ver sin falta)

Ocios naturales

- Mirador de Trafalgar, Barbate, Cádiz, España.
- Latitud: 36.194557 - Longitud: -6.013750



Media



El mirador lo podemos encontrar en la parte final de los senderos Jarillo-Torre de Meca y Caños-Torre de Meca, igualmente se puede acceder desde el área recreativa Majales del Sol.

Lo primero que vemos es la Torre de Meca de casi once metros de altura. Su construcción data de inicios del siglo (XVII) XIX ante la necesidad de conectar visualmente las cercanas Torres de Trafalgar y Torre del Tajo. Se reforzaba así un sistema defensivo cuya misión era dar aviso a las poblaciones cercanas de la presencia en el mar de piratas turco-berberiscos. A unos 200 metros de la torre sale una pequeña vereda de arena y piedras que nos conduce a un cortafuegos desde el que accedemos al mirador y a las espectaculares vistas que nos ofrece.

Destaca el Tómbolo de Trafalgar, declarado monumento natural en el 2001 y su faro. Lo más característico del lugar es su historia, ya que frente a sus costas tuvo lugar en 1805 la famosa Batalla de Trafalgar, que enfrentó a la flota franco-española contra la armada británica.

*Fotografías cedidas por: Mateo.

Tel: 956459780

E-mail: pibarbate@hotmail.com

Pagina web: <http://www.ventanadelvisitante.es>



Mirador del Acantilado (Ver sin falta)

Ocios naturales

- Mirador del Acantilado, Barbate, Cádiz, España.
- Latitud: 36.178032 - Longitud: -5.974170



Media



El mirador lo encontramos caminando por el Sendero del Acantilado, aproximadamente a mitad de camino (3 km desde el aparcamiento en la A-2233) o por el sendero Torre del Tajo a unos 2 km desde su inicio. Lo primero que vemos es la Torre del Tajo s XII y a pocos pasos el mirador, con espectaculares vistas de la costa gaditana. Hacia la derecha, la línea de costa con pueblos como Barbate o Zahara de los Atunes y enfrente África, emergiendo en la otra orilla del estrecho.

La pared del acantilado, de más de 100 metros de desnivel en su punto más ancho, por lo que hay que tener mucho cuidado al asomarse, es constantemente moldeada por los efectos del mar abierto y un viento de levante que han permitido numerosos abrigos y oquedades, hasta convertirla en una privilegiada pajarera sobre el mar. Los brotes de agua, los caños, que de él emergen, son otro agente que contribuye a la creación de pequeños refugios donde cobijarse, y de caprichosas formas

Casi escondidos, los nidos son construidos en pequeñas plataformas fijadas por una vegetación adaptada a las inclemencias. Desde ellas, alcanzan sus vuelos las gaviotas patiamarillas o las argénteas, las palomas y grajillas, y otros pájaros pequeños.

Además del sendero Torre del Tajo y Del Acantilado, en los alrededores del mirador encontrarás las áreas recreativas El Jarillo y Majales del Sol, además del punto de información Barbate, donde podrás recopilar información sobre el parque.

*Fotografías cedidas por: Mateo.

Tel: 956459780

E-mail: pibarbate@hotmail.com

Página web: <http://www.ventanadelvisitante.es>



Paseos en Burro

Ocios naturales

- Los Burros de Juanino. Asociación Cultural al uso del Burro Calle Lepanto, 4 3º dcha. Vejer

La Asociación Cultural “los Burros de Juanino” se encarga de organizar rutas en burros andaluces por Vejer de la Frontera y su entorno.

Los paseos se realizan en burros ataviados a la antigua usanza, siendo una de las rutas establecidas por la empresa la que se desarrolla por el Monumento Natural “Tómbolo de Trafalgar”.

Port.: 696417049

E-mail: info@losburrosdejuanino.com

Página web: <http://www.losburrosdejuanino.com>



Punto de Información Parque Natural La Breña y Marismas del Barbate

(Ver sin falta)

Ocios naturales

- PUERTO DE BARBATE, DÁRSENA DEPORTIVA 11160 Barbate, Cádiz, España
- Latitud: 36.186283 - Longitud: -5.934582



Media



Este punto de información es el principal equipamiento de recepción e información del parque, donde el visitante además encontrará una atención personalizada sobre este espacio natural, sobre cómo visitarlo a través de su red de senderos y sobre las numerosas actividades que se pueden realizar en él.

Esta instalación cuenta también con una exposición permanente denominada Un mosaico litoral, compuesta de tres bloques temáticos interactivos, correspondientes a las tres áreas que conforman este espacio protegido: La Breña, una Atalaya sobre el Atlántico, Marismas del Barbate: Una danza entre el mar y el río y Trafalgar: Una batalla entre levante y poniente.

El punto de información está dotado además de una Tienda Renpa donde adquirir productos artesanales de la zona y publicaciones diversas, además de un área con aplicaciones informáticas que permiten conocer Este punto de información es el principal equipamiento de recepción e información del parque, donde el visitante además encontrará una atención personalizada sobre este espacio natural, sobre cómo visitarlo a través de su red de senderos y sobre las numerosas actividades que se pueden realizar en él.

Esta instalación cuenta también con una exposición permanente denominada Un mosaico litoral, compuesta de tres bloques temáticos interactivos, correspondientes a las tres áreas que conforman este espacio protegido: La Breña, una Atalaya sobre el Atlántico, Marismas del Barbate: Una danza entre el mar y el río y Trafalgar: Una batalla entre levante y poniente.

El punto de información está dotado además de una Tienda Renpa donde adquirir productos artesanales de la zona y publicaciones diversas, además de un área con aplicaciones informáticas que permiten conocer más en profundidad la singularidad de este espacio natural.

Horario sujeto a cambios. Para más información póngase en contacto con nosotros.

Tel: 956459780

E-mail: pibarbate@hotmail.com

Página web: <http://www.ventanadelvisitante.es>



Raid Hípico "La Breña" ★★ (Merece la visita)

Ocios naturales

- Área Recreativa El Jarillo, Barbate, Cádiz, España.
- Latitud: 36.197041 - Longitud: -5.982121



El Raid Hípico Solidario "La Breña" , acoge durante un día a más de 30 jinetes profesionales que ponen a prueba la velocidad, habilidad y la resistencia física y psicológica de los caballos y de ellos mismos. Para ello, se encargan de recorrer grandes distancias a través de los más diversos terrenos que ofrece el Parque Natural de la Breña.

El raid hípico, que está dentro del calendario oficial de la Federación de Hípica, consta de las pruebas de iniciación de 20 kilómetros en una fase, y promoción de 40 y 60 kilómetros, en dos y tres fases. La competición tiene como sede y punto de partida habitual el área recreativa de 'El Jarillo'.

El evento tiene carácter solidario y recauda fondos a beneficio de Ágata, asociación gaditana sin ánimo de lucro, que realiza terapias con animales.

Para más información: pn.brenaymarismasdelbarbate.cma@juntadeandalucia.es

Tel: 956203187

Fax: 956203188

Página web: <http://es-es.facebook.com/pn.brenaymarismas>

Media





Ruta Ecuestre Pinar de la Breña 🌟🌟 (Merece la visita)

Ocios naturales

- Pinar de la Breña, Barbate, Cádiz, España.
- Latitud: 36.193447 - Longitud: -5.994320



La Consejería de Medio Ambiente y Ordenación del Territorio pone en marcha la ruta ecuestre "Pinar de la Breña", un recurso turístico apto para la práctica ecuestre en condiciones de seguridad para los usuarios, haciendo posible su uso a lo largo de todo el año, al tiempo que permite dar a conocer los valores naturales y culturales del Parque Natural La Breña y Marismas del Barbate.

Con 15 km de longitud, el inicio y final del itinerario se localiza en el Área Recreativa Los Majales del Sol, punto de acogida ecuestre, donde se dispone de zona de aparcamiento. Está en proceso de adecuación un abrevadero, panel informativo y zona de atado.

La ruta discurre en su totalidad por el Parque Natural La Breña y Marismas del Barbate, y nos ofrece un agradable paseo por uno de los paisajes más característicos de este espacio, el pinar. A la sombra de los pinos piñoneros, procedente de repoblaciones realizadas desde finales del S.XIX, con el objetivo de evitar el avance de las dunas, nos acompañan en el recorrido algunos acebuches, y el matorral típico de monte mediterráneo: retamas, sabinas, lentiscos, palmitos, jaras, y el emblemático enebro marítimo. Todo ello ambientado con la fragancia que desprenden numerosas plantas aromáticas como lavanda, romero y melosa con su característico olor a regaliz.

Destaca en el recorrido el Mirador de Trafalgar, en las proximidades de la Torre de Meca, declarada Bien de Interés Cultural, torre almenara construida en el S.XIX, para la vigilancia del litoral gaditano, donde disfrutaremos de unas vistas espectaculares de Los Caños de Meca y el Tómbolo de Trafalgar, lugar de gran interés histórico, por ser el escenario donde se libró la famosa Batalla de Trafalgar, y natural declarado Monumento Natural.

Observaciones:

Esta actividad está permitida con carácter general, en los caminos públicos existentes en el ámbito del Parque Natural.

Quedan prohibidas las rutas a caballo en senderos de uso público peatonales ofertados por la Consejería de Medio Ambiente y Ordenación del Territorio y en el interior de las áreas recreativas. Únicamente se podrán circular por los márgenes de los senderos, zonas de seguridad, excepto en el tramo del sendero del Acantilado que discurre desde la playa de la Hierbabuena hasta la Torre del Tajo, donde no se autoriza el tránsito de caballos.

Salvo causa de emergencia o fuerza mayor, no podrán abandonarse los caminos, senderos o sendas por los que se realice la actividad. Cuando los caminos se compartan con otros usuarios (senderistas, ciclistas, etc.) se disminuirá la velocidad de tránsito para evitar interferencias.

La actividad se encuentra prohibida durante los días hábiles en el periodo de caza, excepto en las zonas de seguridad y el sendero ecuestre habitado (en este último se podrá transitar a partir de las 11 horas).

Durante la época de alto peligro de incendios, entre el 1 de junio y el 15 de octubre, se evitará la realización de acciones que puedan provocar un incendio forestal.

*Fotografía realizada por: Mateo.

Tel: 956459780

E-mail: pibarbate@hotmail.com

Página web: <http://www.ventanadelvisitante.es>

Media

- **Document PDF**





Ruta para la Observación Nocturna de Camaleones 🌟🌟 (Merece la visita)

Ocios naturales

- Barbate, Cádiz, España.
- Latitud: 36.186306 - Longitud: -5.934528

La actividad comienza en la Recepción del Punto de Información del Parque Natural La Breña y Marismas del Barbate, donde se dan unas breves nociones sobre fisionomía, biología, características, curiosidades, etc., de este reptil, así como algunas normas de comportamiento.

Posteriormente nos trasladamos a la Playa de la Hierbabuena, donde buscamos camaleones principalmente en el retamar.

De aspecto arcaico y primitivo, el camaleón común presenta algunas adaptaciones morfológicas novedosas que le diferencian de otros reptiles: cuerpo aplanado lateralmente; patas largas y robustas, rematadas por manos de cinco dedos enfrentados, dos en un lado y tres en el opuesto, etc.

Pero lo más llamativo de los camaleones es su capacidad para variar de diseño y coloración según las circunstancias. El cambio cromático tiene que ver con el decorado, pero no siempre: la luz, la temperatura ambiental y el estado de ánimo intervienen tanto o más en la elección del "traje" (libreas) que las ganas de pasar inadvertidos. Los cambios de coloración en el camaleón común están estrechamente relacionados con fenómenos como el estado de salud, la fase del ciclo reproductivo en la que se encuentran y el grado de irritabilidad o estrés, así como con la adopción de estrategias de camuflaje, exhibición, cortejo o termorregulación.

Hoy día el camaleón común (*Chamaeleo chamaeleon*) está protegido por la ley y catalogada como especie "Casi amenazada" (NT) mientras que en las provincias de Cádiz y Huelva está catalogada como "vulnerable". Muchas poblaciones tradicionales han desaparecido por el cambio de uso del terreno. Es necesaria la conservación de las poblaciones que aún existen. Está prohibida su tenencia y el comercio.

Duración: 3 horas. Para más información contacte con nosotros.

Para más información: Info@arcosurmedioambiente.es

Tel: 956459780

E-mail: p.i.brenaymarismasdelbarbate@gmail.com

Página web: <http://ecoturismobarbatepuntoinfo.jimdo.com/>

Media





Ruta terrestre "Aguas de Trafalgar" (Ruta de Cetáceos) (Merece la visita)

Ocios naturales

Ruta de Cetáceos (avistamiento cetáceos)

- Faro de Trafalgar, Barbate, Cádiz, España.
- Latitud: 36.183094 - Longitud: -6.034961



Esta ruta recorre algunas de las playas más bellas de la Costa de Trafalgar, las que se sitúan entre el Faro de Trafalgar y Conil de la Frontera, ofreciendo desde el propio cabo una magnífica perspectiva de las aguas en las que tuvo lugar la célebre batalla de Trafalgar.

En un amplio recorrido por las playas de Zahora, Mangueta, El Palmar y Castilnovo se puede observar el sector norte de la Costa de Trafalgar, frecuentada por orcas que persiguen al atún rojo en su migración anual hacia el mar Mediterráneo.

También es frecuente el avistamiento de delfines mulares y delfines comunes, fácilmente observables por su vistosidad y sus frecuentes piruetas.

¿Sabías que...? Esta zona frente al cabo es conocida por los habitantes de la zona como "la aceitera", por la presencia de fuertes corrientes que crean manchas de aguas superficiales a modo de líquidos inmiscibles.

ITINERARIO:

Esta ruta se puede realizar sobre la propia arena de las playas o por un sendero señalizado que existe junto a las mismas, aunque éste queda interrumpido a veces en las zonas de mayor fragilidad de la vegetación. Es un itinerario relativamente fácil, aunque puede resultar largo por la dificultad que añade caminar en un entorno caracterizado por la presencia de arena.

Faro de Trafalgar. El recorrido no tiene posibilidad de pérdida, puesto que se inicia en el Faro de Trafalgar, del que baja por el sendero habilitado y se inicia la ruta caminando en dirección norte hacia Conil de la Frontera.

Playas. A lo largo del recorrido se atraviesan las urbanizaciones litorales de Zahora y El Palmar, en las que existe la posibilidad de realizar una parada de avituallamiento en cualquiera de sus establecimientos.

Río Salado. La única dificultad que se presenta en la ruta viene dada por la necesidad de atravesar algunas zonas con afloramientos de rocas, que se pueden sortear sin dificultad por la barrera arenosa que se sitúa detrás de la playa. Asimismo, poco antes de llegar a Conil de la Frontera hay que atravesar la desembocadura del río Salado, por lo que es recomendable finalizar el recorrido con la marea en bajamar, o cruzar el puente que pasa por el mismo río.

No te olvides de... Fijarte en las torres defensivas ubicadas junto al actual faro, de la que sólo quedan algunos restos; la de El Palmar y la de Castilnovo. Además, en la playa de Castilnovo y en particular en la contraplaya y cultivos que hay a continuación (hacia el interior hasta la carretera) es de interés las especies estepáricas como Alcaraván, Sisón y Aguilucho Cenizo. En la playa cercana al faro de Trafalgar podrás ver durante todo el año el Chorlito Patinegro y la Pardela Balear en migración por el mar (cuando sale y entra al Mediterráneo). En Castilnovo se han instalado este año (2014) una pareja de Ibis.

FICHA TÉCNICA:

Inicio: Cabo Trafalgar


Fin: Paseo marítimo de Conil de la Frontera

Distancia: 12 km

Tiempo: 4 horas

Dificultad: baja

Media



Medio de realización: a pie

Temporada recomendada: primavera

Puntos de avistamiento: Cabo Trafalgar (36°10'58" N / 6°2'4" O) y Paseo marítimo de Conil (36°10'58" N / 6°5'40" O)

Especies avistables: Orca, Delfín común y Delfín mular.

Recomendaciones: Terminar la ruta con la marea en bajamar para atravesar la desembocadura del río Salado sin problema. Llevar prismáticos para avistar mejor los cetáceos.

Tel: 956447000

E-mail: info@visitatrafalgar.com

Página web: <http://www.visitatrafalgar.com/es>



Ruta terrestre "La ruta de las Orcas" 🌟🌟 (Merece la visita)

Ocios naturales

Ruta de Cetáceos (avistamiento cetáceos)

- Barbate, Cádiz, España.
- Latitud: 36.186131 - Longitud: -5.936937



Media



Esta ruta propone un recorrido por un bello sendero sobre el acantilado del Parque Natural La Breña y Marismas del Barbate, cuya posición elevada sobre la ensenada de Barbate lo convierte en un lugar privilegiado para la observación de estos espectaculares animales.

La orca es el miembro más grande de la familia de los delfínidos. Es un cetáceo considerado como residente del Estrecho de Gibraltar y Golfo de Cádiz, constituyendo una de las especies más emblemáticas de la Costa de Trafalgar, donde suele frecuentar aguas del litoral durante la primavera, en busca de los atunes rojos en migración hacia el Mediterráneo.

Además de orcas también es posible el avistamiento de delfines comunes y delfines mulares, fácilmente identificables por las frecuentes piruetas que realizan sobre las olas.

¿Sabías que...? Esta ruta es una excusa perfecta para conocer otros lugares de interés en el entorno, como el área recreativa de El Jarillo, la barriada de San Ambrosio, donde se localiza una ermita de época visigoda y las localidades de Vejer de la Frontera y Barbate.

ITINERARIO:

SENDERO ACANTILADO DE BARBATE La ruta transcurre en todo momento por el sendero señalizado Acantilado de Barbate, perteneciente a la red de equipamientos de uso público del Parque Natural la Breña y Marismas de Barbate.

TORRE DEL TAJO En la mayor parte de su recorrido el sendero transcurre junto al borde del acantilado, por lo que las vistas de la Ensenada de Barbate son prácticamente omnipresentes. Desde su inicio junto al Puerto Deportivo de Barbate el sendero se adentra en la masa de pinar que caracteriza este espacio natural, para ir ganando altura progresivamente hasta llegar a la Torre del Tajo, cota máxima del sendero y punto intermedio del recorrido.

CAÑOS DE MECA Desde aquí el sendero continúa durante 1,5 Km. por un tramo llano que atraviesa el pinar y que añade un poco de dificultad al mismo por la presencia de arena, para iniciar luego el descenso hacia Los Caños de Meca con unas inmejorables vistas del Cabo Trafalgar.

No te olvides de... La ruta de las orcas coincide en parte con la ruta de turismo ornitológico Pinar de la Breña y acantilados de Barbate en la que se pueden avistar aves forestales como el Halcón Peregrino, el Ibis Eremita o los Herrerillos; y aves rupícolas, que utilizan las oquedades de los acantilados para anidar, como por ejemplo el Pinzón vulgar.

FICHA TÉCNICA:

Inicio: Puerto deportivo de Barbate

Fin: Los Caños de Meca

Distancia: 10 km

Tiempo: 3 horas

Dificultad: baja

Medio de realización: a pie

Temporada recomendada: Todo el año, con mayor probabilidad de avistamiento entre abril y septiembre.

Puntos de avistamiento: Mirador Torre del Tajo (36°10'45" N / 5°58'21" O)

Especies avistables: Orca, Delfín común y Delfín mular

Recomendaciones: es aconsejable llevar prismáticos u otros dispositivos que nos permitan avistar mejor los cetáceos que habitan en este tramo del litoral.

Tel: 956447000

E-mail: info@visitatrafalgar.com

Pagina web: <http://www.visitatrafalgar.com/es>



Rutas de Interés Ornitológico Costa Trafalgar 🌟🌟 (Merece la visita)

Ocios naturales

- Barbate, Cádiz, España
- Latitude: 36.190022 - Longitude: -5.922480



Media

- Video



Geográficamente, la Costa de Trafalgar y, por tanto, Barbate, tiene una particular posición estratégica al actuar de puente en los movimientos de las aves entre dos continentes, el europeo y el africano, y entre dos mares, el Mediterráneo y el océano Atlántico. Esto hace que en sus costas encontremos un elevado flujo de especies migratorias, entre la que destacan, por la mayor espectacularidad de su paso, la cigüeña blanca, el milano negro, el abejero europeo o la culebrera europea.

Toda esta riqueza ornitológica se potencia gracias a la elevada diversidad de paisajes y ecosistemas representados en el territorio, que posibilitan la presencia de grupos de aves muy diversos asociados a ellos. Además, el estado de conservación que presentan varios de estos enclaves permite la existencia de aves de alto valor ornitológico, como es el caso de las aves acuáticas en la marisma del Barbate.

En este sentido, en Costa Trafalgar se identifican un total de 12 Rutas de Interés Ornitológico, de las cuales 3 se ubican en el municipio de Barbate:

Ruta 5: Pinar de la Breña y acantilados de Barbate

Distancia aproximada: 2 km

Dificultad: Baja

Medio de Locomoción: A pie o en bicicleta de montaña.

Trazado: Lineal

Inicio: Borde de pinar

Final: Torre del Tajo

Temporada: Primavera, verano y principios de otoño.

Especies: Culebrera europea, Aguililla calzada, Milano negro, Cernícalo primilla, Gaviota de Audouin, Chotacabras pardo, Garcilla bueyera, Ibis eremita

Paisajes: Pinar y acantilados

Ruta 6: Marismas del Barbate

Distancia aproximada: 8.5 Km

Dificultad: Media

Medio de Locomoción: A pie o en bicicleta de montaña.

Trazado: Lineal

Inicio: A-314. Estación depuradora

Final: A-314. A unos 400 m. de la entrada de Barbate

Temporada: Primavera, verano y principios de otoño.

Especies: Águila pescadora, Calamón común, Canastera, Gaviota de Audouin, Pagaza piconegra, Fumarel común, Garcilla cangrejera, Morito común, Espátula común, Flamenco común, Ibis eremita, Milano negro.

Paisajes: Cultivos, marisma y estepa

Ruta 7: Sierra del Retín

Distancia aproximada: 19.7 Km

Dificultad: Baja

Medio de Locomoción: Vehículo y tramos a pie

Trazado: Lineal

Inicio: Puente del río Barbate

Final: Antigua Venta de Retín (N-340)

Temporada: Otoño, invierno y primavera

Especies: Águila pescadora, Gaviota de Audouin, Morito común, Espátula común, Pagaza piquiroja, Flamenco común, Ibis eremita, Milano negro, Águila azor perdicera, Aguilucho cenizo

Paisajes: Marismas, litoral, pastizales, cultivos, humedales y roquedos

Además, hay que destacar la Punta Trafalgar como área en la que durante todo el año es posible observar avifauna, aunque las mejores épocas para visitarlo son en Primavera, Otoño e Invierno.

Fotografía realizada por: Patronato Provincial de Turismo.

Tel: 956447000

E-mail: info@visitatrafalgar.com

Página web: <http://www.visitatrafalgar.com/es>



Turismo Activo Nature Explorer

Ocios naturales

- Plaza del Faro, 1 11160 Barbate
- Latitud: 36.187180 - Longitud: -5.923413

Nature Explorer es una empresa especializada en la oferta de servicios de Turismo Activo, Naturaleza y Aventura, inscrita en el REAT de la Junta de Andalucía con número TA/CA/0040, que cumple toda la normativa vigente en cuanto a reglamentación, titulaciones, seguridad y materiales homologados.

Nuestros principales contenidos son programas de senderismo, bicicleta de montaña, rutas 4x4 y buceo deportivo. La profesionalidad de nuestros monitores nos permite adaptar cualquiera de estas actividades a distintos tipos de clientes, y a distintos niveles de dificultad técnica y física.

Los principios de actuación que guían nuestro equipo se basan en el conocimiento y el respeto a la Naturaleza, unido a nuestra experiencia e interés por la práctica deportiva. A estos dos principios añadimos la calidad, y la capacitación técnica en la prestación de los servicios y el respeto en todo momento a la normativa vigente y a las medidas de seguridad necesarias.

Destacan las rutas de senderismo y mountain-bike realizadas por Barbate y municipios del entorno, entre las que se pueden resaltar el "sendero del Acantilado" por el Parque Natural la Breña y Marismas del Barbate" y la ruta de mountainbike "Vejer-la Breña-Barbate".

Tel: 956 451 400

E-mail: info@natureexplorer.com

Página web: <http://www.natureexplorer.com/>



Acantilados de Barbate, Torre del Tajo y Parque Natural 🌟🌟🌟 (Ver sin falta)

Paisajes contados desde el Mar

- Barbate, Cádiz, España
- Latitud: 36.174088 - Longitud: -5.953893



Ayuntamiento de
Barbate
www.BARBATE.es



Desde este punto, usted podrá contemplar el espectacular acantilado de “El Tajo”, que se constituye en uno de los hitos más emblemáticos del Parque Natural La Breña y Marismas del Barbate. Cuenta con unos seis kilómetros de longitud y un desnivel máximo próximo a los 100 metros, y presenta numerosos elementos de interés como la vegetación moldeada por el viento, una alta diversidad de especies, la gran verticalidad de las paredes, una rompiente donde se aprecia un mar muy limpio, importantes colonias de aves, contraste de ecosistemas,

A su derecha podrá observar la preciosa playa de la Hierbabuena integrada en pleno Parque Natural, extendiéndose hasta el mismo núcleo urbano de Barbate. Con una longitud de 1050 metros es de arena fina y dorada, con formación de dunas recubierta por vegetación y pinos. Es la continuación del parque natural de la Breña y ofrece un paisaje maravilloso.

Y a su izquierda la conocida Torre del Tajo que se mandó construir por orden de Felipe II a finales del siglo XVI. Forma parte de una cadena de construcciones defensivas y preventivas levantadas a lo largo del litoral peninsular durante muchos años. En aquel siglo, la piratería berberisca o norteafricana asolaba todo el Mediterráneo, y particularmente el Estrecho de Gibraltar, una zona estratégica para la Corona hispana.

Las torres tenían una misión de vigilancia y en ellas había siempre dos torreros o vigías. Apenas avistaba al enemigo, el vigía daba la alarma haciendo disparar un cañón, o bien con señales de humo durante el día y una fogata por la noche. Esto explica la existencia de una almena preparada para hacer fuego en la azotea de la torre del Tajo, y también el porqué a estas torres se las ha conocido tradicionalmente como torres almenaras.

Es evidente que la ausencia de los encargados de la vigilancia desde la torre hacía inútil esta, lo cual ocurrió muy a menudo, dado que las pagas venían tarde, mal y nunca, y los vigías se buscaban la vida por los alrededores cazando o cultivando.

La altura de la torre es de casi 14 metros y en la actualidad es visitable, dominándose desde ella gran parte de la bahía barbateña y también gran parte de la costa de Marruecos.

AVISO: El navegante tendrá que respetar la franja marina de seguridad de 400 metros desde la orilla, durante su navegación frente al Parque Natural La Breña y Marismas del Barbate (franja marítima protegida en el ámbito del Parque Natural).

*Fotos cedidas por Mateo.

Tel: 956 063 613

E-mail: turismo@barbate.es

Pagina web: <http://www.turismobarbate.es/>

Media

- **Commentaire(s) audio: 1**





Almadraba de Barbate (Ver sin falta)

Paisajes contados desde el Mar

- 11160 Barbate, Cádiz, España
- Latitud: 36.153439 - Longitud: -5.917673



Media

- **Commentaire(s) audio: 2**



Por la ensenada de Barbate podrá navegar bordeando la almadraba por sus boyas este y oeste. Si no coincide con la "levantá" del atún podrá evocar el arte milenario de la almadraba.

La almadraba es un sistema de pesca del atún mediante unas redes que sirven de obstáculo al pez en su marcha desde el Atlántico al Mediterráneo. En Barbate, la instalación de la primera almadraba conocida se produce en 1874, de la mano de Doña María Encarnación Guerrero, primera y hasta ahora única empresaria de este sector que ha conocido la historia contemporánea de la pesca del atún en el Estrecho de Gibraltar.

A principios del siglo XX, la almadraba de Barbate era una de las más productivas del mundo, pasando a manos de el diputado a Cortes don Serafín Romeu Fages, que en 1921 adquiriría el título de Conde de Barbate de manos del rey Alfonso XIII por su labor benefactora en el pueblo. Y es que Serafín Romeu, además de ampliar la fábrica de atún o chanca de la localidad, construyó un colegio, la aduana, el cementerio, donó dinero para otras construcciones y también para paliar necesidades básicas o combatir enfermedades.

El atún de Barbate se exportó, envasado o curado, a todo el mundo, principalmente a Génova, desde donde era reenviado al centro de Europa. Se tienen noticias escritas de que en Belgrado, hace ahora un siglo, lo único que había en la ciudad de carácter español era una obra de teatro del premio Nobel Echegaray y conservas de atún de Barbate.

Tel: 956 063 613

E-mail: turismo@barbate.es

Página web: <http://www.turismobarbate.es/>



Almadraba de Zahara 🌟🌟🌟 (Ver sin falta)

Paisajes contados desde el Mar

- 11160 Barbate, Cádiz, España
- Latitud: 36.106018 - Longitud: -5.840597



Media

- Commentaire(s) audio: 3



Se encuentra usted navegando junto a la Almadraba de Zahara, actualmente gestionada por la sociedad Almadraba Cabo de Plata pesca.

Durante los siglos XVI y XVII, la almadraba de Zahara, junto a la de Conil, fue la más productiva de cuantas se conocían.

La almadraba es un sistema de pesca para capturar atunes, unos peces migratorios que acuden cada año en primavera al Mediterráneo para desovar. En estos siglos, las redes se lanzaban al mar al paso de los animales, que suelen moverse en bandadas de cientos de especímenes, después de que un vigía, situado en una torre o en un cerro, avisase de la llegada de un grupo.

Más de mil personas trabajaban en la pesca del atún, que acontecía entre los meses de abril y junio. En Zahara se daban cita gentes de los más recónditos lugares, que venían en la seguridad de que aquí encontrarían un trabajo y comida diaria. Había hombres tirando de las redes, botando las barcas, cortando el atún, salándolo, envasándolo...Miguel de Cervantes, en "La Ilustre Fregona", dio testimonio de toda la turbamulta que en Zahara se juntaba para ocuparse en las almadrabas. Gente expuesta, también, a que un asalto de piratas norteafricanos o berberiscos pudiese capturarla y llevarla a Berbería.

Las almadrabas de esta costa supusieron un gran beneficio para su duelo, el duque de Medina Sidonia, hasta tal punto que el mismo rey, Felipe II, intentó valer sus prerrogativas para organizar la pesca del atún en aguas de Tarifa.

Tel: 956 063 613

E-mail: turismo@barbate.es

Página web: <http://www.turismobarbate.es/>



Batalla de Trafalgar (1ª parte) ⭐⭐⭐ (Ver sin falta)

Paisajes contados desde el Mar

- 11160 Barbate, Cádiz, España
- Latitud: 36.168961 - Longitud: -6.024447



En estas aguas tuvo lugar la batalla de Trafalgar, el 21 de octubre de 1805, entre las flotas combinadas de Francia y España, y la de Gran Bretaña. Los ingleses, con el almirante Nelson a la cabeza, infligieron una severa derrota a franceses y españoles, dejando cimentado su dominio del mar y la imposibilidad, por tanto, de que Napoleón pudiese invadir a corto plazo Inglaterra, objetivo último de esta campaña.

Cincuenta y nueve barcos participaron en la batalla, de los cuales, 15 eran españoles, 18 franceses y 26 ingleses. No está claro cuántas personas perecieron en la misma. Se estima que entre 3.000 y 4.000 pudieron ser las víctimas del combate, aunque quizá estas cifras deban ser aumentadas. Los mismos comandantes de las flotas perecieron en la batalla o a consecuencia de ella.

La gente de la costa ayudó inmediatamente a los que llegaron heridos a las playas, sin distinción de nacionalidad, hasta el punto de que la Armada británica felicitó a las autoridades españolas por tan magnánimo gesto de solidaridad con las víctimas.

Hoy, en memoria de la batalla, existe una plaza en Londres que lleva su nombre. Trafalgar también es la batalla naval más representada en la pintura de toda la historia del arte.

Tel: 956 063 613

E-mail: turismo@barbate.es

Página web: <http://www.turismobarbate.es/>

Media

- **Commentaire(s) audio: 4**
- **Video**



Batalla de Trafalgar (2ª parte) ⭐⭐⭐ (Ver sin falta)

Paisajes contados desde el Mar

- 11160 Barbate, Cádiz, España
- Latitud: 36.170761 - Longitud: -6.023588



Adjunto a este texto podrá disfrutar de la 2ª parte del VIDEO que ha comenzado a ver en la "Batalla de Trafalgar (1ª parte)".

Tel: 956 063 613

E-mail: turismo@barbate.es

Página web: <http://www.turismobarbate.es/>

Media

- **Commentaire(s) audio: 5**
- **Video**



Caños de Meca (Ver sin falta)

Paisajes contados desde el Mar

- 11160 Barbate, Cádiz, España
- Latitud: 36.178799 - Longitud: -6.010714



La existencia de los llamados “caños de agua”, existentes en los acantilados próximos y que proceden del agua que penetra en las arenas finas del entorno natural, dio pie a una población romana en el lugar, y más tarde a otra musulmana.

En cuanto a los romanos, parece que levantan un templo en el mismo tómbolo de Trafalgar dedicado a la diosa Juno, templo que probablemente tenga un origen fenicio. En la zona pueden distinguirse una serie de bloques de piedra dispersos, tal vez pertenecientes a dicha construcción, o quizás a un puerto marítimo. También pueden contemplarse aún numerosas piletas en las que se preparaban salazones con la pesca del litoral, tal como se hacía en Bolonia o en Barbate.

Tras la ocupación musulmana del siglo VIII, se erigió aquí una mezquita. Dada la importancia de la simbología del agua en el la religión islámica, musulmanes del otro lado del Estrecho –aún después de que los cristianos tomaran posesión de toda la zona-, seguían viniendo hasta este lugar para sumergirse en los “caños de Meca”, nombre sin duda que recuerda a la ciudad sagrada del Islam.


Tel: 956 063 613

E-mail: turismo@barbate.es

Página web: <http://www.turismobarbate.es/>

Media

- **Commentaire(s) audio: 6**





Desembocadura del río Barbate 🌟🌟🌟 (Ver sin falta)

Paisajes contados desde el Mar

Castillo de Barbate/Torres/Antigua Lonja/Chanca

- 11160 Barbate, Cádiz, España
- Latitude: 36.180531 - Longitude: -5.913725



El río Barbate fue navegable durante gran parte del curso de la historia.

En la Antigüedad, los barcos llegaban hasta la Laguna de la Janda. En época moderna, las galeras remontaban sus aguas hasta La Barca de Vejer, situada a unos seis kilómetros de la desembocadura.

Las guerras con Portugal primero, y el enfrentamiento con granadinos y berberiscos después, obligaron al Conde Niebla –más tarde duque de Medina Sidonia- a levantar un castillo en Barbate, llamado de Santiago, para proteger la entrada del río de los ataques piratas.

Dado que el último tramo de la desembocadura del río Barbate cambió en el siglo XVIII, el castillo fue abandonado, y se halla ahora a más de un kilómetro de esa desembocadura.

El castillo formaba parte de un planeamiento defensivo que conectaba fortalezas y torres almenaras. Tenía alcaide y hombre que se movían a caballo entre las estructuras defensivas. Estaba dotado de cañones para la defensa y aviso en caso de ataques piratas.

El castillo de Santiago se comunicaba, al este, con la fortaleza de Zahara, y al oeste con la torre del Tajo, situada en el acantilado.

Ya en época contemporánea, se levantan dos construcciones civiles dentro del río que son de vital importancia para la economía de Barbate. En primer lugar, la chanca o fábrica para procesar el atún, cuya pesca fue en aumento desde el siglo XIX; en segundo lugar, la lonja de pescado, construida en 1940 por el arquitecto sevillano Casto Fernández Shaw. Esta lonja daba cobertura comercial a toda la pesca de cerco que realizaba la flota barbateña, mayormente en Marruecos, y que llegó a tener más de 150 barcos. Por su número, llegó a ser la segunda flota pesquera de España, siendo la primera en cuanto a buques de motor.

Tel: 956 063 613

E-mail: turismo@barbate.es

Página web: <http://www.turismobarbate.es/>

Media

- **Commentaire(s) audio: 7**





Faro y Cabo de Trafalgar 🌟🌟🌟 (Ver sin falta)

Paisajes contados desde el Mar

- 11160 Barbate, Cádiz, España
- Latitud: 36.173222 - Longitud: -6.038094



Ayuntamiento de
Barbate
www.BARBATE.es

Media



Donde hoy se encuentra el faro que usted observa, los árabes construyeron en el siglo IX una torre de vigilancia cuyos restos aún hoy pueden verse junto al faro. Esta torre de Trafalgar, fue parcialmente derrumbada a mediados del siglo XIX para construir con sus restos el faro actual. Antes de los árabes, durante la época romana, donde hoy se levanta el faro de Trafalgar, existía un templo con un altar dedicado al dios Juno. Recientemente, prestigiosos investigadores han descubierto vestigios sumergidos y subterráneos de un importante puerto e industria de salazón en este enclave, probablemente de época fenicia.

Para la construcción del faro se aprovecharon los materiales de la torre almenara. El faro de Trafalgar sigue funcionando como tal, y el estado de conservación es bueno.

Del mismo modo, en el entorno al faro puede contemplar la conocida como "Playa del Faro", tratándose de una playa de 900 metros de longitud, catalogada como playa natural con protección especial, ya que forma parte del monumento Natural Tómbolo de Trafalgar. La arena arrastrada por mareas creó un doble tómbolo o lengua que unieron el islote con la costa, encerrando una depresión encharcada por la lluvia. Al retirarse el mar, el viento originó sistemas dunares en las playas al sur del islote, contribuyendo a su fosilización. En la antigua costa, el levante desarrolló otro sistema dunar, hoy cubierto de sabinas y lentiscos.

*Fotos cedidas por Mateo.

Tel: 956 063 613

E-mail: turismo@barbate.es

Página web: <http://www.turismobarbate.es/>



Puerto de Barbate 🌟🌟🌟 (Ver sin falta)

Paisajes contados desde el Mar

- 11160 Barbate, Cádiz, España
- Latitud: 36.179905 - Longitud: -5.922480



Usted se encuentra frente al Puerto Deportivo y Pesquero de Barbate, ubicado en una posición estratégica para los yates que se dirigen al Mediterráneo desde el Norte de Europa, ya que permite, sin grandes desviaciones respecto a su derrota, encontrar abrigo de los temporales de Levante en el Estrecho de Gibraltar.

A esta cualidad une la de ser uno de los puertos andaluces con más tradición y riqueza pesquera.

Se recepcionó en 1964, sustituyendo a la antigua lonja de Barbate, y respondiendo a las necesidades de una flota emergente. Trajo consigo el vuelco de las construcciones hacia el mar, cambiando la fisonomía de un municipio que hasta entonces creció cara al río

En la actualidad, el puerto alterna funciones pesqueras, comerciales, industriales y deportivas. El dique exterior de abrigo del Puerto que puede observar tiende la mano al navegante.

En el recinto del Puerto Deportivo, además de las instalaciones y servicios pesqueros, se ubica el Centro de Interpretación del Atún y un Punto de Información del Parque Natural de la Breña y Marismas de Barbate.

* Foto cedida por Mateo

Tel: 856 108 399

Port.: 600 140 312

Fax: 956 066 851

E-mail: barbated@eppa.es

Página web: <http://www.puertosdeandalucia.es/puerto-de-barbate>

Media

- **Commentaire(s) audio: 8**





Zahara de los Atunes (Ver sin falta)

Paisajes contados desde el Mar

- 11160 Barbate, Cádiz, España
- Latitud: 36.130703 - Longitud: -5.853815



Media

- **Commentaire(s) audio: 9**



Se encuentra frente al núcleo de Zahara de los Atunes, cuyo origen se halla en la época de los fenicios, aunque hasta el siglo XVI no existió algo parecido a un núcleo urbano. Sus orígenes provienen, como su nombre indica, de la pesca del atún, siendo una de las almadrabas más importantes de Andalucía.

El origen como población no se produciría hasta la concesión a Guzmán el Bueno de pescar atunes del estrecho. Este privilegio pasará a sus descendientes, los Duques de Medina Sidonia, quienes explotarían la almadraba de Zahara. Tras la concesión de la almadraba, en la primera mitad del siglo XV se construiría el Palacio de las Pilas, pieza clave en la historia de Zahara de los Atunes. El Palacio desempeñaba tres funciones: era Castillo, Palacio y Chanca.

En la actualidad es un importante núcleo turístico, fruto de su extensa y ancha playa urbana de más de 6 kilómetros de longitud, que se extiende desde el pueblo de Zahara de los Atunes hasta el cabo de Gracia, cubriendo el núcleo urbano de Zahara y la urbanización de Atlanterra en Tarifa. 1000 metros de playa urbana consolidada se asientan en el término municipal de Barbate.

Con un sistema dunar amplio, a su derecha podrá contemplar las estribaciones de la sierra de la Plata, en cuyas laderas se encuentra Atlanterra y que al adentrarse al mar forma el saliente de Cabo Plata, donde se localiza un antiguo bunker. A su izquierda, dirección a Barbate podrá contemplar las laderas de la Sierra de Retín, terrenos de gran valor cultural, natural y paisajístico, propiedad del Ministerio de Defensa español.

Tel: 956 063 613

E-mail: turismo@barbate.es

Pagina web: <http://www.turismobarbate.es/>



Castillo de Santiago 🌟🌟🌟 (Ver sin falta)

Paisajes contados desde Tierra

- Plaza del Faro 11160 Barbate, Cádiz, España
- Latitud: 36.187042 - Longitud: -5.923252



Ayuntamiento de
Barbate
www.BARBATE.es

Media

- **Commentaire(s) audio: 10**



Se encuentra usted en la plaza del Faro, espacio donde hace varios siglos se encontraba el Castillo de Santiago.

El Castillo de Santiago fue construido en el siglo XV por orden del duque de Medina Sidonia. Su objetivo era proteger la entrada del río, ya que la experiencia demostraba que los enemigos de la Corona de Castilla solían penetrar en el interior del mismo para saquear a los vecinos del lugar y arrasar las ricas tierras adyacentes.

Particularmente fueron numerosas las incursiones de piratas norteafricanos o berberiscos, cuyo objeto era capturar personas para pedir un rescate, y a la vez quemar o destruir propiedades cristianas.

Se trataba de un castillo de planta sencilla, cuadrada o rectangular con torres en las esquinas y la correspondiente del homenaje en el centro. Su artillería estaba compuesta por cinco cañones, los cuales cubrían con su fuego tanto la parte del mar como la del río.

El castillo no solo servía para impedir la entrada de naves enemigas a través del río, también sirvió para dar cobertura al puerto barbateño, al que llegaban naves comerciales de diversos puntos, principalmente para descargar materiales para la pesca del atún, o bien para llevarse el producto de la misma. Desde este puerto salían cargamentos de atún para Valencia, Barcelona o Nápoles.

Igualmente, la fortaleza daba protección a los pescadores que habitaban el lugar, quienes se recogían en la misma una vez que eran advertidos de la presencia del enemigo en la costa.

Tel: 956 063 613

E-mail: turismo@barbate.es

Página web: <http://www.turismobarbate.es/>



La Chanca de Barbate y el antiguo puerto de Barbate 🌟🌟🌟 (Ver sin falta)

Paisajes contados desde Tierra

- Antigua Lonja de Barbate, Av. Cabo Diego Pérez Rguez, s/n 11160 Barbate, Cádiz, España
- Latitud: 36.186489 - Longitud: -5.913870



Ayuntamiento de
Barbate
www.BARBATE.es

Media

- **Commentaire(s) audio: 11**



La instalación de una almadraba en Barbate, en el siglo XIX, conllevó la construcción de una fábrica para procesar y envasar el atún. A dicho tipos de fábricas se las conoce comúnmente con el nombre de “chancas”. La de Barbate llegó a tener más de 15.000 metros cuadrados y unos 400 empleados, especialmente mujeres para envasar el producto.

En 1934, la fábrica estaba dotada de la maquinaria más moderna que existía entonces, contribuyendo, junto con el resto de las 20 fábricas de distintas conservas que había en Barbate, a hacer del pueblo un centro netamente comercial, con varias sucursales bancarias y un periódico.

Frente a la chanca se situó el puerto de Barbate, construido en las primeras décadas del siglo XX. En esencia se trataba de un dique, al que, en 1941 se unió una lonja pesquera, punto donde usted se encuentra. La lonja, cuyo edificio fue construido por el arquitecto Casto Fernández Shaw, era el lugar donde se subastaba todo el pescado que, capturado por la flota de cerco y jareta, entraba en Barbate procedente en gran parte de las costas marroquíes.

Diariamente, podían verse en Barbate numerosos camiones, cuya cola llegaba hasta la entrada del pueblo, para transportar las cajas de pescado.

La construcción del nuevo puerto pesquero, inaugurado en 1961, significó el comienzo de la decadencia del antiguo, cuyo recuerdo se ha mantenido vivo gracias, en parte, a la reconstrucción del viejo edificio de la lonja.

Tel: 956 063 613

E-mail: turismo@barbate.es

Página web: <http://www.turismobarbate.es/>



Mirador de Trafalgar (Ver sin falta)

Paisajes contados desde Tierra

- Mirador Trafalgar (Parque Natural La Breña y Marismas del Barbate), Barbate, Cádiz, España
- Latitud: 36.193119 - Longitud: -6.012913



Desde este mirador, usted podrá disfrutar de una maravillosa vista del Cabo de Trafalgar. En esta panorámica podemos destacar el Tómbolo de Trafalgar, declarado monumento natural en el 2001 y su faro. Lo más característico del lugar es su historia, ya que frente a sus costas tuvo lugar en 1805 la famosa Batalla de Trafalgar, que enfrentó a la flota franco-española contra la armada británica.

Este mirador lo encontramos a unos 200 metros de la Torre Meca, a la cual se accede a través de los senderos Jarillo-Torre de Meca y Caños-Torre de Meca, igualmente se puede acceder desde el área recreativa Majales del Sol.

La Torre de Meca de casi once metros de altura, data de inicios del siglo XIX ante la necesidad de conectar visualmente las cercanas Torres de Trafalgar y Torre del Tajo. Se reforzaba así un sistema defensivo cuya misión era dar aviso a las poblaciones cercanas de la presencia en el mar de piratas turco-berberiscos.

*Fotos cedidas por Mateo.

Tel: 956 459780

E-mail: pibarbate@hotmail.com

Página web: <http://www.ventanadelvisitante.es>

Media

- **Commentaire(s) audio:** 12





Tómbolo de Trafalgar 🌟🌟🌟 (Ver sin falta)

Paisajes contados desde Tierra

- Tómbolo de Trafalgar, Barbate, Cádiz, España
- Latitud: 36.182468 - Longitud: -6.032815



Usted se encuentra en el Tómbolo de Trafalgar, Monumento Natural que se encuentra en los dominios del Faro del Cabo de Trafalgar, con su bello paisaje mezcla dunas de fina arena, extensas playas y una zona rocosa sobre la que se asienta el faro.

Además del doble tómbolo, el único de estas características en Andalucía, podrá contemplar a su derecha la Playa de Zahora, y a su izquierda la Playa de los Caños y los Acantilados del Parque Natural La Breña y Marismas del Barbate, un paisaje natural sobresaliente.


Recordarle que se encuentra usted en el punto geográfico en el que comienza el Estrecho de Gibraltar en la parte Española, y un área estratégica para las distintas civilizaciones que han permanecido por este entorno. Es por ello que lo más característico de este Paisaje es su historia. Alrededor del faro, existen yacimientos arqueológicos, como un templo romano del dios Juno con altar sacrificial y una factoría de salazones. Del asentamiento hispano-musulmán se conserva parte de una torre vigía del s.IX , desmantelada en el XIX para edificar el actual faro. Sin embargo, el acontecimiento que lo hace famoso es la Batalla de Trafalgar, ocurrida en 1805, con la trágica muerte de 5.000 soldados, el hundimiento de innumerables barcos y la pérdida de la hegemonía naval española ante la Armada británica.

Tel: 956 00 87 00

Página web: <http://www.ventanadelvisitante.es>

Media

- **Commentaire(s) audio: 13**





Torre del Tajo (Ver sin falta)

Paisajes contados desde Tierra

- Torre del Tajo (Parque Natural La Breña y Marismas del Barbate), Barbate, Cádiz, España
- Latitud: 36.178894 - Longitud: -5.972863



Se encuentra usted disfrutando de una de las mejores vistas del término municipal de Barbate, en lo alto de la Torre almenara conocida como El Tajo, al borde del Acantilado de El Tajo, el cual se constituye uno de los hitos más emblemáticos del Parque Natural La Breña y Marismas del Barbate, con unos seis kilómetros de longitud y un desnivel máximo próximo a los 100 metros.

Desde este privilegiado punto, además de tener una panorámica del núcleo urbano de Barbate, podrá disfrutar, por un lado, del mar, del Estrecho de Gibraltar y, por otro lado, del “mar de pinos” que forman parte del Parque Natural La Breña y Marismas del Barbate una riqueza natural y paisajística de primer orden.

La defensa de la costa del posible ataque de piratas y saqueadores trajo consigo la construcción de torres almenaras por el litoral, como es la torre en la que nos encontramos. En 1588 se levantó la torre de El Tajo, con la función de transmitir señales de aviso en caso de peligro a las torres de Trafalgar y de Meca y a la de Barbate.


Tel: 956 459 780

E-mail: pibarbate@hotmail.com

Página web: <http://www.ventanadelvisitante.es>

Media

- **Comentario(s) audio:** 14



Itinerario marítimo nº 1 - Del Puerto al Faro y Cabo de Trafalgar

Paseos & Itinerarios

- 11160 Barbate, Cádiz, Spain
- Latitud: 36.168541 - Longitud: -5.978356



Desde el Puerto de Barbate, puede navegar por el itinerario marítimo Odisea Barbate que le lleve hasta el Faro-Cabo de Trafalgar, uno de los paseos marítimos más ricos a nivel histórico y paisajístico. El recorrido está formado por:

- Puerto de Barbate
- Acantilados de Barbate, Torre del Tajo y Parque Natural
- Caños de Meca
- Batalla de Trafalgar
- Faro y Cabo de Trafalgar



Itinerario Marítimo nº 2 - Barbate-Zahara de los Atunes

Paseos & Itinerarios

- 11160 Barbate, Cádiz, Spain
- Latitude: 36.151497 - Longitude: -5.879993



Desde el Puerto de Barbate, puede navegar por el itinerario marítimo Odyssea Barbate que le llevara hasta Zahara de los Atunes, uno de los paseos marítimos más emblemáticos y típicos de la pesca del atún. El recorrido está formado por:

- Puerto de Barbate
- Desembocadura del río Barbate
- Almadraba de Barbate
- Zahara de los Atunes
- Almadraba de Zahara



Compuertas

Pesca & Paseos

- Barbate, Cádiz, España

Compuertas es una agencia de viajes on-line especializada en dar servicios turísticos principalmente por el territorio de la provincia de Cádiz.

Compuertas oferta la posibilidad de disfrutar de una jornada en Barbate en torno al Atún:

Desde un desayuno típico de la Janda a base de todas las maravillosas formas de untar mantecas y lomos en el pan, una visita a las actuales factorías que conservan la tradición de la elaboración de las salazones como se hacía en la antigüedad, la organización de comidas temáticas entorno al atún en el máximo referente del atún a nivel nacional, y catas donde se fusiona el cacao con los productos del mar dando lugar a productos auténticamente genuinos de esta tierra, hasta paseos en barco en distintos momentos para presenciar la actividad en el mar, así como el medio natural en donde se capturan los atunes.

Los paseos en barco parten del Puerto Deportivo de Barbate, Para más información consultar web.


Tel: 956110438

Port.: 644170262

E-mail: contacto@compuertas.es

Pagina web: <http://www.compuertas.es>

Media





Nature Tarifa

Pesca & Paseos

- Nature Tarifa. Tarifa (Cádiz)

Nature Tarifa es un concepto absolutamente diferente de turismo náutico en el límite sur de Europa. Está orientado a grupos reducidos, dando prioridad a la calidad y exclusividad en el desarrollo de nuestras actividades. Ofrecemos a nuestros clientes los mejores medios humanos y técnicos en un entorno único, rodeados de naturaleza, historia y playas vírgenes...

Nature Tarifa es, por primera vez en la historia de las Almadrabas gaditanas, la única empresa autorizada para la realización de visitas turísticas a las tradicionales "levantás" en Conil de la Frontera, Zahara de los Atúnes y Tarifa. La migración del pez más poderoso del océano, el atún rojo gigante, y una tradición milenaria que se remonta a la época fenicia, se unen en el mayor espectáculo de historia natural de nuestras costas.

Además, con Nature Tarifa podrás practicar la Pesca Deportiva de Altura en la costa de Barbate, observar cetáceos, etc.

Port.: 670645773

E-mail: info@naturetarifa.com

Página web: <http://www.naturetarifa.com>



Ruta Marítima "Almadraba de Barbate y Zahara"

Pesca & Paseos

Rutas de avistamiento de cetáceos y almadrabas de la Costa de Trafalgar

- Barbate, Cádiz, España
- Latitud: 36.150108 - Longitud: -5.903597



Esta ruta propone una salida a la Ensenada de Barbate, en la que se pueden contemplar las almadrabas de Barbate y Zahara de los Atunes, un arte de pesca tradicional y milenario en la captura del gran atún rojo.

Esta ruta se debe realizar en los meses de primavera, que es cuando los pescadores locales "calan" la almadraba para esperar la llegada de los atunes.

Si la suerte acompaña, esta salida puede coincidir con una de las "levantás" que durante la temporada de pesca del atún rojo llevan a cabo los pescadores para sacar de las redes a estos enormes túnidos, pudiendo observar este animal completamente fuera del agua.

¿Sabías que...? Alrededor de las almadrabas se pueden llegar a avistar orcas, que se acercarán para cazar atunes, así como delfines mulares y delfines comunes.

ITINERARIO:

Recorrido circular por la Ensenada de Barbate, en el que se navega costeano junto a las almadrabas hasta llegar a Punta Camarinal, para volver de nuevo al Puerto de Barbate navegando aguas adentro.

No te olvides de... Visitar el Punto de Información del Parque Natural de la Breña y Marismas de Barbate donde recibirás toda la información sobre el propio Parque Natural

FICHA TÉCNICA:

- Puerto de embarque: Puerto deportivo de Barbate
- Duración aproximada: 1 hora y media
- Temporada recomendada: entre abril y junio
- Especies avistables: Atún Rojo, Orca, Delfín común y Delfín mular
- Recomendaciones: ropa de abrigo e impermeable, calzado adecuado, crema protectora, gafas de sol, protección para la cabeza y abundante agua. Es también recomendable llevar prismáticos para avistar mejor la fauna.


Más información en:

<http://www.visitatrafalgar.com/es/cetaceojanda/rutas-de-cetaceos/ruta-9-almadrabas-barbate-y-zahara>

E-mail: info@visitatrafalgar.com

Página web: <http://www.visitatrafalgar.com/es>

Media





Ruta Marítima "Almadraba de Barbate"

Pesca & Paseos

Rutas de avistamiento de cetáceos y almadrabas de la Costa de Trafalgar

- Barbate, Cádiz, España
- Latitud: 36.156487 - Longitud: -5.922652



Media



En la Ensenada de Barbate se puede realizar un agradable recorrido para visitar la almadraba de esta localidad, un arte de pesca tradicional y milenario para capturar el atún rojo.

Si la suerte acompaña, esta salida puede coincidir con una de las "levantás" que durante la temporada de pesca del atún rojo llevan a cabo los pescadores para sacar de las redes a estos enormes túnidos, pudiendo observar este animal completamente fuera del agua.

¿Sabías que...? Esta ruta se debe realizar en los meses de primavera, que es cuando los pescadores locales "calan" la almadraba para esperar la llegada de los atunes.

ITINERARIO: Recorrido circular por la Ensenada de Barbate, en el que se navega bordeando la almadraba por sus boyas este y oeste para continuar hacia el norte en dirección al Cabo Trafalgar y volver costeano junto al acantilado del Parque Natural de la Breña y Marismas del Barbate. Alrededor de la almadraba se pueden llegar a avistar orcas, que se acercarán para cazar atunes, así como delfines mulares y delfines comunes.

No te olvides de... Visitar el Parque Natural de la Breña y Marismas del Barbate y el Centro de Interpretación del atún de almadraba.

FICHA TÉCNICA:

- Puerto de embarque: Puerto deportivo de Barbate
- Duración aproximada: 1 hora y media
- Temporada recomendada: entre abril y junio
- Especies avistables: Atún Rojo, Orca, Delfín común y Delfín mular
- Recomendaciones: ropa de abrigo e impermeable, calzado adecuado, crema protectora, gafas de sol, protección para la cabeza y abundante agua. Es también recomendable llevar prismáticos para avistar mejor la fauna.

Más información en:

<http://www.visitatrafalgar.com/es/cetaceojanda/rutas-de-cetaceos/ruta-7-almadraba-de-barbate>

E-mail: info@visitatrafalgar.com

Página web: <http://www.visitatrafalgar.com/es>



Trafalgar Charters

Pesca & Paseos

- Trafalgar Charters, S.L. Puerto Deportivo de Barbate, s/n. Barbate
- Latitude: 36.184601 - Longitude: -5.935033

TRAFALGAR CHARTERS S.L. es una empresa de servicios dedicada principalmente al alquiler y charters de embarcaciones de recreo con tripulación profesional para paseos, pesca deportiva, excursiones programadas, avistamientos de cetáceos, visitas a las Almadrabas, eventos náuticos, apoyo logístico para trabajos científicos del mar, seguimiento de regatas, concursos de pesca, prácticas para titulaciones de recreo a motor para PNB y PER, prestación de servicios relacionados con el turismo deportivo.

TRAFALGAR CHARTERS SL tiene su puerto base en el Puerto Deportivo de Barbate, contamos con 2 embarcaciones con una capacidad máximo de 8 pasajeros por embarcación.

Port.: 616497494

E-mail: info@paseosypescaenelestrecho.com

Pagina web: <http://www.paseosypescaenelestrecho.com>

Media



Turismo Activo Nature Explorer

Pesca & Paseos

Avistamiento de cetáceos

- Plaza del Faro, 1 Barbate
- Latitude: 36.187077 - Longitude: -5.923317



Nature Explorer es una empresa especializada en la oferta de servicios de Turismo Activo, Naturaleza y Aventura.

El Estrecho de Gibraltar es un lugar de paso obligado para numerosas especies de mamíferos marinos así como lugar de residencia de parte de ellos. Pasaremos por las zonas de mayor probabilidad (hasta un 90%) de poder observar en su propio hábitat las grandes manadas de ballenas piloto, delfines (mulares, listados y comunes), cachalotes, ballenas y orcas.

El avistamiento de cetáceos en el Estrecho de Gibraltar, constituye una experiencia inolvidable. Surcar las aguas entre dos continentes para ver La naturaleza de este ecosistema marino. Zona de migración de aves, caladero de orcas, grandes cachalotes y un sin fin de mamíferos marinos encuentran en este lugar cercano a Tarifa su casa por unos días o todo el año.

No pierdas esta oportunidad de ver cómo te miran los delfines y calderones. La temible madre orca, con sus pequeños, acechando a los pesqueros para tomar parte de la pesca del atún rojo, y llevarse lo que por derecho le corresponde.

Tel: 956451400

E-mail: info@natureexplorer.com

Pagina web: <http://www.natureexplorer.com>



Zahara REDTUNA_(Pesca & Paseos en barco)

Pesca & Paseos

- Playa del Carmen, Zahara de los Atunes, Cádiz.
- Latitude: 36.131256 - Longitude: -5.845061

Zahara REDTUNA es la primera escuela de deportes extremos, ubicada al sur de la provincia de Cádiz, en el hermoso pueblo marinero de Zahara de los Atunes. En este magnífico lugar de naturaleza salvaje, aguas cristalinas y playas de auténtica belleza, es donde desarrollamos la práctica de los deportes extremos que tanto nos apasionan como son: el surf, paddlesurf, bodyboard, sup paddle, longboard, senderismo, rutas en barco paseos a caballo, etc.

Zahara REDTUNA te permitirá alquilar una embarcación con patrón o sin patrón que te permita conocer el entorno marítimo y natural de Barbate. Además podrás practicar pesca submarina y realizar rutas marítimas.

Port.: 615 630 996

E-mail: info@zahararedtuna.com

Pagina web: <http://zahararedtuna.com>



Calas de Caños de Meca 🌟🌟 (Merece la visita)

Playas

Playa natural con protección especial

- Calas de Caños de Meca, Caños de Meca, Barbate, Cádiz
- Latitud: 36.180634 - Longitud: -5.996938



Media



Las Calas de Caños de Meca son catalogadas como playa natural con especial protección, debido su ubicación en pleno Parque Natural La Breña y Marismas del Barbate. Desde el núcleo urbano de Caños de Meca las principales calas que nos encontramos son:

PLAYA DE LOS CASTILLEJOS:

Los Castillejos son unas pequeñas calas entre la playa del Pirata y la playa nudista, y se forman bajo unos pequeños acantilados desde los que caen las primeras pequeñas cascadas de agua dulce.

Son playas tranquilas y de aguas cristalinas, buenas para resguardarse del levante.

Aquí se forman los primeros núcleos nudistas y en las paredes de los acantilados muchos buscan un lodo supuestamente beneficioso con el que se embadurnan el cuerpo.

LA PLAYA NUDISTA:

La playa nudista es de gran belleza paisajística.

Posiblemente en ningún otro lugar de Los Caños se respira tanto ese ambiente de hierba, sol y desnudez que han caracterizado a estas playas desde el boom turístico de los 60.

La playa no es muy extensa, se cruza en menos de 5 minutos, dependiendo del paso del caminante y de su grado de curiosidad ante lo que el entorno ofrece. Es una playa arenosa aunque con tramos rocosos, de agua transparente y limpia pese a lindar con 50 metros de arenas cerradas por una insalubridad vergonzosa.

La playa transcurre bajo los primeros acantilados, llenos de pino y arbusto, merece la pena subirse a ellos y contemplar la belleza del entorno, sobre todo cuando el sol empieza a caer.

Tel: 956063613

E-mail: turismo@barbate.es

Página web: <http://www.turismobarbate.es>



Playa Cala del Varadero 🌟🌟 (Merece la visita)

Playas

Playa natural con protección especial

- Playa Cala del Varadero, Barbate, Cádiz
- Latitud: 36.184998 - Longitud: -6.028781

La Cala del Varadero es una bonita y pequeña playa junto a la carretera del faro de Trafalgar. Su longitud es de 406 metros. Se trata de una playa natural con protección especial por formar parte del Monumento Natural Tómbolo de Trafalgar.

Su orientación permite tener una buena vista de todos Los Caños, Zahara de los Atunes y África.

Esta playa es más apropiada para los días de viento de poniente, ya que sus aguas carecen prácticamente de oleaje y están en su grado máximo de transparencia. La arena es algo gorda y en tramos pedregosa.

Esta playa es utilizada frecuentemente como punto de partida o varadero para submarinistas con bastante experiencia. Con viento de levante se convierte en el centro del Kitesurf de la zona.

Tel: 956063613

E-mail: turismo@barbate.es

Página web: <http://www.turismobarbate.es>

Media





Playa Caños de Meca 🌟🌟 (Merece la visita)

Playas

Playa urbana consolidada

- Playa Caños de Meca, Caños de Meca, Barbate, Cádiz
- Latitute: 36.185093 - Longitude: -6.009620



La Playa de Caños de Meca, también llamada Playa del Pirata, es una bonita playa de arena fina y fondos arenosos situada en el corazón de Los Caños.

Se puede decir que es la principal playa de Los Caños, por su ambiente, chiringuitos y por situarse en pleno pueblo. Es una playa urbana consolidada de 2.354 metros de longitud.

Es una playa arenosa, con pequeños tramos rocosos, de aguas limpias y poco movidas.

Es una playa equipada ya que dispone de servicios de vigilancia y sanitarios. Tras ella hay varios bares y restaurantes, y del pequeño barranco que la separa de la carretera, nacen los primeros manantiales de agua dulce.

La playa culmina en una bonita punta formada por la acción de los arrecifes rocosos, la laja, que son visibles a modo de islas con la marea baja. Esta zona disfruta de las aguas más transparentes y frías.

Tras la punta se suceden varias pequeñas calas que comunican con la playa nudista, siendo la más conocida la playa de los Castillejos, último lugar que se puede llegar en coche.


*Fotografías realizadas por: Mateo.

Tel: 956063613

E-mail: turismo@barbate.es

Pagina web: <http://www.turismobarbate.es/>

Media





Playa de Cañillos 🌟🌟 (Merece la visita)

Playas

Playa natural sin protección especial

- Playa de Cañillos, Barbate, Cádiz
- Latitud: 36.177376 - Longitud: -5.901859

Extensa playa de arena que se extiende desde las marismas del río Barbate hasta la playa de los Pajares cerca de Zahara. Con una longitud de casi 4 kilómetros es la más larga de la zona.

Al fondo se encuentra la sierra del Retín que se extiende hasta el mar por una superficie llana rica en pastos para el ganado.

Playa salvaje y sin vigilancia, está junto a la zona militar. Se accede a través de la carretera de Barbate a Zahara.

Tel: 956063613

E-mail: turismo@barbate.es

Página web: <http://www.turismobarbate.es>

Media





Playa de la Hierbabuena 🌟🌟 (Merece la visita)

Playas

Playa natural sin protección especial

- Playa de la Hierbabuena, Barbate, Cádiz
- Latitude: 36.185551 - Longitude: -5.940204



Playa salvaje en el extremo sur de los acantilados de Barbate, extendiéndose hasta el puerto de esta localidad.

Es conocida también como la "playa del Chorro", debido a la existencia de un chorro de agua procedente de los acuíferos de la zona.

Con una longitud de 1050 metros es de arena fina y dorada, con formación de dunas recubierta por vegetación y pinos. Es la continuación del parque natural de la Breña y ofrece un paisaje maravilloso. Al norte se extiende un alto acantilado, donde se encuentran restos de canteras y un depósito de aguas; junto a él, un camino asciende hasta llegar a la torre del Tajo. Es una playa solitaria, no tiene servicios de salvamento ni de restauración.

En los acantilados se suceden una serie de calas, algunas de las cuales son de difícil acceso, en las que se pueden observar algunas cuevas, destacando la "cueva del Cristo", llamada así porque posee una formación rocosa que se asemeja a una imagen religiosa.

Por otro lado, en la playa de la Hierbabuena comienza el sendero señalizado del Acantilado, que con 7,5 km de longitud llega hasta Los Caños de Meca.⁴


Se accede desde Barbate por la carretera de los Caños.

Tel: 956063613

E-mail: turismo@barbate.es

Página web: <http://www.turismobarbate.es>

Media





Playa de Pajares 🌟🌟 (Merece la visita)

Playas

Playa natural sin protección especial

- Playa de Pajares, Barbate, Cádiz
- Latitud: 36.151600 - Longitud: -5.866947

La Playa de Pajares, con 3700 metros de longitud, es una continuación de la Playa de Cañillos, y se caracteriza por la mayor proximidad a la sierra del Retín, que alcanza unos 300 metros de altura.

Sin servicios, de arena blanca y aguas limpias y abundante roquedo, es ideal para la práctica de windsurf.

*Fotografías realizadas por: Mateo.

Tel: 956063613

E-mail: turismo@barbate.es

Página web: <http://turismo@barbate.es>

Media



Playa de Zahara de los Atunes 🌟🌟🌟 (Ver sin falta)

Playas

Playa urbana consolidada

- Playa de Zahara, Zahara de los Atunes, Barbate
- Latitud: 36.133614 - Longitud: -5.847206



Extensa y ancha playa urbana de más de 6 kilómetros de longitud, que se extiende desde el pueblo de Zahara de los Atunes hasta el cabo de Gracia, cubriendo el núcleo urbano de Zahara y la urbanización de Atlanterra en Tarifa. 1000 metros de playa urbana consolidada se asientan en el término municipal de Barbate.

Con un sistema dunar amplio, en su extremo sur están las estribaciones de la sierra de la Plata, en cuyas laderas se encuentra Atlanterra y que al adentrarse al mar forma el saliente de Cabo Plata, donde se localiza un antiguo bunker.


Con escasa protección es muy batida por los vientos de levante.

Tel: 956063613

E-mail: turismo@barbate.es

Página web: <http://www.turismobarbate.es>

Media





Playa Faro de Trafalgar 🌟🌟 (Merece la visita)

Playas

Playa natural con protección especial

- Playa Faro de Trafalgar, Barbate, Cádiz
- Latitude: 36.181362 - Longitude: -6.032837



Media



La playa del Faro es salvaje y turbulenta. Son aguas peligrosas de fuertes corrientes y de potente oleaje, con lo que se aconseja máxima precaución.

Es una de las playas menos concurridas de Los Caños, careciendo de cualquier tipo de servicio, no hay socorristas, duchas o papeleras. Se trata de una playa de 900 metros de longitud, catalogada como playa natural con protección especial, ya que forma parte del Monumento Natural Tómbolo de Trafalgar.

Para acceder a ella hay que dejar el coche en la carretera del faro y andar por una extensa explanada de arena. Desde ella se puede subir al promontorio donde se sitúa el faro desde el que hay una bonita vista de la zona.

En invierno se forman en la zona del faro varias lagunas de agua de lluvia y salobre que albergan una curiosa variedad de anfibios, reptiles y peces que desaparecen durante el periodo seco del año pero que resurgen con fuerza cuando llega el invierno y la primavera. En estos pequeños lagos es fácil ver además diversas especies de aves costeras, muy abundantes en todo el litoral de Los Caños.

El cabo de trafalgar y sus bajíos y arrecifes provocan remolinos y turbulencias que pueden ser fatales para cualquier persona que se adentre excesivamente en el mar. En la zona conocida como la aceitera , situada a unos 700 metros de la orilla , los submarinistas tendrán que extremar su precaución, también es un lugar a evitar por las embarcaciones por su escasa profundidad , pero muy codiciada por pescadores y submarinistas por la riqueza faunística e incluso arqueológica que esconde.

Fotografías realizadas por: Mateo.

Tel: 956063613

E-mail: turismo@barbate.es

Pagina web: <http://www.turismobarbate.es>



Almadraba Cabo Plata

Productores y Artesanos

Almadraba de Zahara de los Atunes

- Avenida Cabo Diego Pérez Rodríguez, 100 BARBATE (Cádiz) 11160
- Latitute: 36.186501 - Longitudo: -5.914307

Almadraba Cabo Plata es una empresa dedicada al sector de pesquerías desde hace muchos años, ubicada en Barbate, contando con los mejores pescadores de la zona.

Realiza la actividad llamada “la almadraba” (del árabe andalusí almadrába, lugar donde se golpea o lucha), una de las artes para la captura del atún, empleada en Andalucía, Murcia y otras zonas. Está se realiza aprovechando la migración de atunes del atlántico al mediterráneo (de ida y vuelta), instalando un laberinto de redes en el paso de los atunes. Esta técnica se hace normalmente cerca de la costa y se hace desde tiempos pre-romanos.

Almadraba Cabo Plata captura atún y melva, y cuenta, además, con planta frigorífica y salazones.

Hay que destacar como esta almadrabra tiene sus oficinas en la antigua Chanca de Barbate, manteniendo aquí una mínima actividad industrial. Esta chanca en la actualidad se encuentra muy transformada. Algunas zonas presentan un notable deterioro, otras, simplemente se han perdido. Tan sólo las viviendas, cuyo estado de conservación resulta desigual, siguen teniendo el mismo cometido que antaño, gracias al uso que les ha dado esta empresa almadrabra. En la chanca propiamente dicha se trabajaba, junto a otras especies, el atún capturado en la almadraba, para su posterior conservación a través del enlatado, con el fin de comercializarlo.

Almadraba Cabo de Plata pesca en la almadraba de Zahara de los Atunes. En la actualidad no organizan directamente visitas a las instalaciones ni a la propia almadraba durante la “levantá”, a excepción de terminadas visitas comerciales e institucionales. De forma indirecta, si permite que una empresa de la zona realice visitas a la almadraba durante la levantá del atún rojo.

Tel: 956430200

Fax: 956432704

E-mail: almadrabacp@infonegocio.com

Media





Almadraba de Petaca Chico

Productores y Artesanos

Almadraba de Barbate

- Pol. Ind. "La Lobita" 11140 / Conil de la Frontera. Cádiz.

Petaca Chico S.L., perteneciente a los hermanos Muñoz Brenes, es la empresa copropietaria de la Almadraba de Barbate, junto con R.F. e Hijos SA, y es también comercializadora del Atún rojo de Almadraba.

Esta empresa pesca en la almadraba de Barbate.

Media



En la actualidad esta empresa no organiza directamente visitas a la almadraba ni a sus instalaciones. Si hay que resalta la colaboración que mantiene con la agencia receptiva "Compuertas" que promociona y comercializa el producto "El Desayuno de los Atunes" con la visita a la almadraba de Barbate en la que pesca esta empresa. "El Desayuno de los Atunes" se realiza durante los meses de julio, agosto y hasta mediados de septiembre, consistiendo en una salida al mar disfrutando de un agradable paseo en barco por la costa de Barbate para saber cómo funciona la almadraba y asistir en las piscinas de engorde al momento en el que comen los atunes (en estas fechas no está montada la almadraba sólo las piscinas de engorde).

Tel: 956442690

E-mail: info@petacachico.com

Página web: <http://www.petacachico.com>



Artesanos Conserveros de Barbate

Productores y Artesanos

Conservas y ahumados

- Polígono Industrial La Oliva, Barbate, Cádiz, España.

Artesanos Conserveros de Barbate elabora sus productos siguiendo la más arraigada tradición. Desde la captura en Almadrabas, las cuales ya utilizaban los fenicios hace 3,000 años; hasta su elaboración y envasado, según las recetas de nuestros abuelos; utilizando para ello, los ingredientes de la tierra, de apreciada categoría, como el aceite de oliva virgen extra, y los mejores de la huerta de la campiña gaditana.

Cuenta con una tienda en la que adquirir sus exquisitos productos en el Puerto Deportivo de Barbate. Su fábrica ubicada en el Polígono Industrial La Oliva no es visitable y no dispone de tienda.

Para más información consultar: <https://es-es.facebook.com/conservasdecadiz>

Tel: 956434323

Fax: 956454133

E-mail: info@conservasdecadiz.com

Página web: <http://www.conservasdecadiz.com>



Carpintería de Ribera de Varaderos Francisco Rivera SL

Productores y Artesanos

- Puerto Pesquero de Barbate, s/n
- Latitude: 36.186470 - Longitude: -5.932715

Varaderos Francisco Rivera S.L, nace de la inquietud de 2 empresas consolidadas en el sector auxiliar naval, potenciando todo tipo de servicios en el puerto de Barbate, ofreciendo sus instalaciones a todo tipo de embarcaciones; acero, madera, poliéster, pesqueros, remolcadores, barcas, galeras y embarcaciones de recreo.

Una de estas empresas del grupo es Docada, S.L., que es una carpintería de ribera creada en 1984 como sociedad, naciendo de la antigua empresa EL CHINAR conservando la tradición artesanal de carpintería de Ribera. Adaptándose a los nuevos tiempos, desarrollando trabajos de PRFV (Poliéster) y todo tipo de reparación en esta materia.

Los trabajos característicos de esta empresa son:

- Reparación en general de cascos de madera
- Calafateo
- Carenados al casco
- Construcciones en casco de madera de todo tipo de embarcación
- Habilitamos interiores en general

Tel: 956 43 31 01

Fax: 956 43 17 32

E-mail: cat@talleresrivera.com

Pagina web: <http://www.talleresrivera.com>



Confitería Andrés Martínez

Productores y Artesanos

Confitería

- Calle Agustín Varo, 7 Barbate, Cádiz, España.
- Latitude: 36.190586 - Longitude: -5.920660

Confitería de Andrés Martínez, en pleno centro de la ciudad.

Tel: 956 43 48 33



Confitería La Rosa Amarilla

Productores y Artesanos

Confitería

- Avenida Atlántico, 21 Barbate, Cádiz, España.
- Latitude: 36.187447 - Longitude: -5.920504

Cafetería-Pastelería que elabora exquisitos productos de forma artesanal.



Confitería Ríos

Productores y Artesanos

Confitería

- Barriada Real Almadraba, 43 Barbate, Cádiz, España.
- Latitud: 36.188717 - Longitud: -5.925165

Confitería Ríos, ubicada a escasos metros del Puerto de Barbate.



Confitería Tres Martínez

Productores y Artesanos

Confitería

- Calle Pío XII, 18, Barbate, Cádiz, España.
- Latitud: 36.190941 - Longitud: -5.922931

Media

- [Video](#)



Tres Martínez es una empresa familiar de repostería artesana de tercera generación, con una tradición que comienza en 1886.

En la actualidad cuenta con el obrador principal de dulces -que también sirve de tienda- ubicado en la calle Pío XII de Barbate, y con otro obrador para fabricación de pasteles, tartas, bombones, helados y postres.

Seis de sus productos han sido incluidos dentro del sello de calidad "Marca Parque Natural" de la Fundación Andanatura, dentro de la categoría de productos artesanales: esto quiere decir que sus procesos de fabricación son total o parcialmente manuales y que sus características se ven determinadas por la habilidad y experiencia de los/as productores/as.

Estos productos estrella, de los cuales alguno está incluso patentado, son: la "Piñonada de la Breña", las "Sardinillas de Barbate", los "Boleros", la "Roca del Tajo", el "Guirlache" y el "Pan de Cádiz".

Tel: [956430536](tel:956430536) / [956434133](tel:956434133)

E-mail: info@tresmartinez.com

Página web: <http://www.tresmartinez.com/>



El Rey de Oros

Productores y Artesanos

Conservas y ahumados

- Polígono Industrial El Olivar manzana 4,6 11160 Barbate, Cádiz, España.
- Latitude: 36.205120 - Longitude: -5.928145

El Rey de Oros es la conservera más antigua de Barbate. Fue fundada en 1925 por Aniceto Ramírez Rey, cuya familia sigue hoy en día con la marca. La conservera es famosa por especialidades como el atún rojo de almadraba, la melva canutera o las caballas y sus hueva

La tecnología más moderna se pone al servicio de la tradición conservera gaditana, siendo una de sus mejores expresiones la planta envasadora que tiene Rey de Oros en Barbate. La magnífica calidad de los pescados y mariscos de la costa gaditana permiten trabajar con la más excelente materia prima para conseguir un resultado inigualable, fruto del máximo respeto por el producto.

Tel: 956 430 000

Fax: 956 430 005

E-mail: facturacion@elreydeoros.com



El Ronqueo

Productores y Artesanos

Conservas y ahumados

- Polígono Industrial el Olivar nave nº14 (también en Calle Ronda del Rio, 4).
- Latitude: 36.203968 - Longitude: -5.926224

El Ronqueo es una empresa que nace en el 2002, firme en los principios de mantener la mejor calidad con un equipo humano entregado a ello y la mejor tecnología para garantizar todo el proceso, apostando por una línea de productos de los más sugerentes e innovadores, conservando así mismo todos aquellos que han dado reconocida fama a Barbate.

En El Ronqueo somos fabricantes de productos derivados del mar (conservas, semiconservas, ahumados, salazones, etc.), utilizando para ello todo el saber y tradición de Barbate como pueblo conservero y marinero.

Tel: 956431080

Fax: 956431080

E-mail: info@elronqueo.es

Pagina web: <http://www.elronqueo.es>



Gadira, Productos de Almadraba

Productores y Artesanos

Conservas y ahumados

- Pol. Ind. El Olivar 11160 Barbate, Cádiz, España
- Latitud: 36.205688 - Longitud: -5.928531

Productos de Almadraba nace al abrigo de las almadrabas del litoral Gaditano, con el propósito de poner en valor el atún salvaje de almadraba y las distintas especies capturadas en las almadrabas. Contamos con más de 30 años de experiencia en la comercialización del atún salvaje de almadraba en el mercado nacional y japonés que es el más exigente del mundo en cuanto a la calidad del producto.

Contamos con instalaciones equipadas con tecnología de última generación que nos permiten controlar todos los procesos productivos. En Productos de Almadraba contamos con personal cualificado y formado según técnicas japonesas en el ronqueo del atún para obtener un rendimiento óptimo en el despiece minimizando al máximo los tiempos para la posterior ultra congelación y conservación a - 60° C.

La técnica de ultra congelación no sólo pretende evitar el desarrollo de microorganismos, la actividad enzimática o la pérdida nutritiva, sino también mantener las características sensoriales y organolépticas de los alimentos, conservando todas las cualidades del producto como recién capturado.

Además de la tienda en la propia fábrica, la empresa cuenta con una tienda en el centro de Barbate, en la Avenida de Andalucía, 6. Hay que destacar la participación activa de la empresa durante la Semana Gastronómica del Atún de Barbate, organizando actividades como por ejemplo la del ronqueo del atún.

Tel: 956435839

Port.: 660414898

Fax: 956434044

E-mail: info@productosdealadraba.com

Página web: <http://www.gadira.com>



Herpac

Productores y Artesanos

Conservas y ahumados

- Polígono Industrial El Olivar, parcela 02.02 (Fábrica nueva), Barbate, Cádiz, España.
- Latitute: 36.205708 - Longitude: -5.926900

HERPAC es una empresa dedicada a la producción de salazones, conservas y ahumados con más de 25 años de experiencia en el sector. Gracias a nuestra larga trayectoria, hemos sido capaces de aunar el saber hacer tradicional con las últimas tecnologías para crear una gama de productos de calidad que no dejan indiferente.

En la actualidad disponemos de una planta con los últimos avances técnicos para la elaboración de nuestros productos, entre los que destacamos los ahumados y salazones de pescado, como la mojama, el bonito, huevas y en concreto, huevas de atún, pulpo, huevas de maruca, ventresca de atún y mojama de atún, entre otros.

Además de utilizar los recursos que las nuevas tecnologías ponen a nuestra disposición para la fabricación de nuestros salazones y conservas, no nos olvidamos del saber hacer artesano transmitido de generación en generación, y es por ello que conservamos uno de los últimos secaderos de salazones al aire libre en la zona de Cádiz, que aprovecha los vientos del estrecho para conseguir ese toque especial que distingue a los productos de calidad que elaboramos.

La fábrica Salazones Herpac abre sus puertas para dar a conocer parte de la tradición gastronómica de Barbate a través del ronqueo (despiece tradicional y manual) del atún, así como los distintos procesados artesanales al que se puede someter (salazones, ahumados y conservas). Además, le ofrece en sus propias instalaciones una degustación de algunos de sus productos más emblemáticos.

Tel: 956431376-956431908

Fax: 956433520

E-mail: herpac@herpac.com

Pagina web: <http://www.herpac.com>

Media





Panadería – Confitería El Puente

Productores y Artesanos

Panadería – Confitería

- Calle de la Ronda del Río, 25, Barbate, Cádiz, España.
- Latitud: 36.193905 - Longitud: -5.914205

El Puente elabora de forma tradicional su pan y pasteles, desde 1979. Antonio Ladrón de Guevara, panadero de toda la vida, y María Sánchez Santiago son los propietarios de esta empresa familiar barbateña que nació el en 1979 y en la que trabajan hijos, hijas, yernos y nueras.

La distinción de El Puente siempre ha sido la elaboración de pan artesano y recién hecho, que junto con la bollería, ha ido conformando una empresa artesana que intenta equilibrar la alimentación de nuestros clientes con la posibilidad de ofrecerles una bollería cada vez más rica.

Además del pan artesanal, destaca su pastelería-bollería: Cocas de San Juan, Sultanitas de coco, palmeritas, piononos, rosquetes, mantecados, Cuñas, caracolas, muffis, cruasanes, magdalenas, bizcochos, etc.

Cuenta con tres despachos en Barbate en los que te atenderá personal especializado:

- Cafetería y el obrador en la Calle Ronda del Río 25
- Despacho junto a la Playa del Carmen, en la Avenida Atlántico sin número
- Despacho en la plaza de abastos, el mercado central de Barbate, situado en la Avenida de Andalucía sin número.

Tel: 956 43 20 88

Port.: 689 72 84 46

E-mail: panaderiabolleriaelpuente@yahoo.es

Página web: <http://panaderiaelpuente.blogspot.com.es>



Salpesca (La Chanca)

Productores y Artesanos

Conservas y ahumados

- Polígono Industrial El Olivar, parcela 3.1. Barbate, Cádiz, España.
- Latitud: 36.203117 - Longitud: -5.927716

Salpesca y su marca LA CHANCA es una empresa dedicada desde 1.983, a la elaboración de Salazones, Semiconservas y Conservas de pescado.

Anexo a una de sus tiendas, cuenta con el Museo del Atún, sala museo donde se interpreta y da a conocer la actividad artesanal de la pesca y transformación del atún rojo.

Tel: 956430979/5805

Fax: 956 431 553

E-mail: salpesca@salpesca.com

Página web: <http://www.salpesca.com>

Media

• Video





Náutica Trafalgar

Profesionales náuticos

- Náutica Trafalgar S.L. Varadero. Puerto deportivo de Barbate. Barbate, Cádiz.
- Latitute: 36.183975 - Longitude: -5.927415

Náutica trafalgar es una empresa de reparación y mantenimiento de embarcaciones.

Además es concesionario oficial de marcas de primer nivel de motores, embarcaciones, generadores marinos y otros accesorios náuticos.

Tel: 956434265

E-mail: oficinatecnica@nauticatrafalgar.com

Pagina web: <http://www.nauticatrafalgar.com>



Náutica y talleres González Guerra

Profesionales náuticos

- Náutica y talleres González Guerra. Varadero- Puerto Deportivo, s/n -Barbate
- Latitute: 36.183899 - Longitude: -5.927812

González Guerra S.L. es una empresa dedicada a la fabricación en general de acero inoxidable, aluminio, hierro, reparación y venta de embarcaciones y motores, venta de artículos náuticos y pesca deportiva y de altura.

Somos una empresa familiar que cree en la realización de los trabajos bien hechos e intenta vestir su domicilio por dentro y por fuera, creando entornos llenos de vida, originales, cómodos, serviciales, seguros y sobre todo al gusto del cliente, con el mejor asesoramiento y la utilización de todos los medios a nuestra disposición para este cometido. Para ello disponemos de un taller formado por una plantilla especializada, sobre todo en Acero Inoxidable, jóvenes formados por la misma empresa, con más de 12 años de experiencia para estos trabajos y con una gerencia de más de 30 años en la ejecución de dichos trabajos.

Tel: 956431903

Pagina web: <http://www.gonzalezguerra.com>



Varaderos Francisco Rivera

Profesionales náuticos

- Varaderos Francisco Rivera S.L. Puerto Pesquero de Barbate, Zona Industrial, s/n. Barbate
- Latitude: 36.185223 - Longitude: -5.926600

Varaderos Francisco Rivera S.L, nace de la inquietud de 2 empresas consolidadas en el sector auxiliar naval, potenciando todo tipo de servicios en el puerto de Barbate, ofreciendo sus instalaciones a todo tipo de embarcaciones; acero, madera, poliester, pesqueros, remolcadores, barcazas, galeras y embarcaciones de recreo.

Varaderos Fco. Rivera cuenta en sus propias instalaciones con empresas para acometer todo tipo de trabajos, reparaciones y transformaciones en todo tipo de buques y embarcaciones. Contamos con:

- 3 gradas de varada con capacidad de hasta 600 Tn, con sistema de varada en carro con torres y clazada. Longitud de carros 60,50 y 30 metros.
- Nave con maquinaria de varada con 3 chigres de alzado
- Nave de mecánica naval general.
- Nave de carpintería de Ribera.
- Oficinas y Suministros marítimos.

Tel: 956433101

Fax: 956431732

E-mail: cat@talleresrivera.com

Pagina web: <http://www.talleresrivera.com>



Puerto Deportivo de Barbate (Ver sin falta)

Puertos Odyssea

- Puerto Deportivo de Barbate, Barbate, Andalucía
- Latitud: 36.179169 - Longitud: -5.924000



Agencia Pública de Puertos de Andalucía
CONSEJERÍA DE FOMENTO Y VIVIENDA

La zona del Puerto Deportivo, situada junto a la zona del puerto pesquero, conforman el puerto de Barbate, perteneciente a la Agencia Pública de Puertos de Andalucía de la Consejería de Fomento y Vivienda de la Junta de Andalucía.

Goza de una posición estratégica para los yates que se dirigen al Mediterráneo desde el Norte de Europa, ya que permite, sin grandes desviaciones respecto a su derrota, encontrar abrigo de los temporales de Levante en el Estrecho de Gibraltar. A esta cualidad une la de ser uno de los puertos andaluces con más tradición y riqueza pesquera.

La bocana del puerto que está balizada, se encuentra mirando al este, para acceder existe una canal de entrada con un calado de barra de aproximadamente 4,5 m, señalizado por las boyas de balizamiento correspondientes. La longitud de muelle para el atraque de las embarcaciones pesqueras es de unos 971 mts. Dividido en dos muelles, el de Ribera tiene una extensión de 500 mts y el de Poniente 471 mts.

La carrera de marea es de 3,3 metros y dispone de pantalanes flotantes para el atraque.

En el recinto del Puerto Deportivo, además de las instalaciones y servicios pesqueros, se ubica el Centro de Interpretación del Atún y un Punto de Información del Parque Natural de la Breña y Marismas de Barbate.

Tarifas

Tel: +34 856 108 399

Port.: 600 140 312


Fax: +34 956 066 851

E-mail: barbated@eppa.es

Página web: <http://www.puertosdeandalucia.es/puerto-de-barbate>

Media

• Video





Puerto Pesquero de Barbate (Ver sin falta)

Puertos Pesqueros

• Puerto Pesquero de Barbate. Avenida Nuestra Señora del Carmen s/n. Barbate

• Latitud: 36.186260 - Longitud: -5.927201



Agencia Pública de Puertos de Andalucía
CONSEJERÍA DE FOMENTO Y VIVIENDA

El Puerto Pesquero de Barbate se recepcionó en 1964, sustituyendo a la antigua lonja, y respondiendo a las necesidades de una flota emergente. La construcción de este puerto trajo consigo un cambio de la fisonomía del municipio que hasta entonces había crecido espaldas al mar.

En cualquier caso, hay que destacar el carácter portuario y pesquero de Barbate, que ya en la época romana era un importante puerto pesquero dedicado a la almadraba.

Actualmente, es característico y llamativo ver partir y arribar a las embarcaciones de pesca de cerco, y contemplar el movimiento de personas arreglando aperos y redes de la mar.

Entre las empresas y servicios del puerto pesquero, hay que destacar::

- La Lonja: comercializa fundamentalmente las capturas de la flota pesquera de “cerco”, modalidad predominante, seguido de las capturas de embarcaciones de “artes menores”

Las principales especies comercializadas en lonja son el boquerón y la sardina, a los que siguen especies como la caballa, el pez sable o el jurel.

- Las dos almadrabas existentes en el municipio (Pesquerías de Almadraba, S.A.; y Almadraba Cabo de Plata S.A., que le proporcionan al Puerto una actividad indiscutible en la temporada de captura del atún rojo

- Frialba: empresa ubicada en el Puerto en la que las almadraberías de la ciudad y comarca utilizan los túneles de congelación, que permiten el almacenamiento del atún rojo capturado en Barbate y Zahara, lo que ha implicado que el territorio se implique en el proceso de manufacturación del atún.

Además de la función pesquera, este puerto tiene enfoque comercial y deportivo.

Tel: 856 587 057 - 600 148 430

Fax: 956 106 016

E-mail: barbate@eppa.es

Página web: <http://www.eppa.es/puerto-pesquero-de-barbate>

Media





Antigua Lonja de Barbate 🌟🌟 (Merece la visita)

Puntos Sabores

• Antigua Lonja, Avenida Cabo Diego Pérez Rodríguez, s/n Barbate, Cádiz, España.



Con forma de puente de barco, paralela al río Barbate, se levanta la Antigua Lonja de Pescado, representativa del movimiento moderno en España.

Ha sido rehabilitada recientemente como Centro de Exposiciones, respetando su original estructura, levantada en 1978 por el arquitecto Casto Fernández-Shaw e Iturralde. Un edificio funcional que en aquellos tiempos, destinaba su planta baja a la subasta de pescado, saladeros, preparación para el transporte, y en la primera se ubicaban las oficinas que gestionaban esta acción industrial. Está catalogado como Bien de Interés Cultural (BIC).

Entre los eventos y actividades que acoge destaca, por encima de todas, la Semana Gastronómica del Atún de Barbate y la Semana Dulce y Salada de Barbate.

Tel: 956063613

E-mail: turismo@barbate.es

Página web: <http://www.turismobarbate.es/>

Media



Carrusel Gastronómico de la Micotapa 🌟🌟 (Merece la visita)

Puntos Sabores

• Barbate, Cádiz, España

Durante un fin de semana del mes de noviembre-diciembre el Parque Natural La Breña y Marismas del Barbate, la Unión de Empresarios Barbateños y la empresa Arcosur Servicios para el Medio Ambiente, con la colaboración del Ayuntamiento de Barbate, organizan esta feria dedicada a un producto que se recolecta en el Parque Natural de la Breña y Marismas de Barbate, como es la seta.

Durante las Jornadas el visitante podrá aprender a diferenciar las setas comestibles del Parque Natural de la Breña de aquellas que son tóxicas, y podrá adquirir nociones básicas sobre la recolección y su consumo. Además, se realizan salidas al campo para recolectar setas en grupos, acompañado de personal especializado, seguido de la identificación y clasificación de todas las variedades que se hayan recogido.

Degustaciones, ponencias, cocina en directo, salidas al campo a recolectar y la exposición de setas centran la oferta de este evento que pone en valor el extenso patrimonio natural y gastronómico del municipio.

En este evento participan un número importantes de establecimientos hosteleros del municipio, ofertando tapas relacionadas con las setas.

Tel: 956063613

E-mail: turismo@barbate.es

Página web: <http://www.turismobarbate.es>

Media





Centro de Interpretación del Atún de Almadraba 🌟🌟 (Merece la visita)

Puntos Sabores

- Puerto de Barbate, s/n 11160 Barbate, Cádiz, España
- Latitud: 36.182983 - Longitud: -5.934217



Media



El Centro de Interpretación del Atún de Almadraba, dependiente del Ayuntamiento de Barbate, es una exposición permanente cuya visita ofrece las claves necesarias para comprender y valorar el patrimonio cultural y medioambiental ligado al ATÚN ROJO y al arte de pesca usado desde hace miles de años para su captura.

Situado en el puerto deportivo de Barbate, el Centro se divide en varias zonas temáticas, y cuenta con material expositivo y dos proyecciones que, de manera muy ilustrativa, aclararán al visitante todas las incógnitas sobre la pesca de la Almadraba. Destaca en su zona central un novedoso sistema de animación infográfica proyectado sobre una maqueta real que proporciona un extraordinario efecto visual.

Tel: 956 063 613

E-mail: p.i.barbate@arcosumedioambiente.es

Página web: <http://www.arcosurmedioambiente.es>



Cocina barbateña 🌟🌟 (Merece la visita)

Puntos Sabores

- Barbate, Cádiz, España.

Barbate basa su alimentación en el pescado destacando los calamares, el boquerón, etc., aunque el rey de estas mesas es sin lugar a dudas el Atún rojo de almadraba, (considerado oro puro en la alimentación de países como Japón, que importan parte de sus reservas de esta flota de Barbate). Barbate cuenta con la mejor mojama del país además de las huevas secas y los derivados del atún por su punto de salazón y conservación.

La Almadraba le ha regalado a la gastronomía de Barbate el punto exquisito que hoy tiene, cualquiera de sus pescados pero aún más el atún.

Unas caballitas con fideos, un arroz con atún, un plato con atún "encebollao"... La gama de platos de la cocina barbateña que se puede preparar con los exquisitos productos «azules» de nuestra mar son infinitos y sus recetas, sencillas y populares, venidas de milenios atrás.

En los reconocidos restaurantes barbateños podrás degustar esta rica y excelente cocina, en el que además de dichos platos marineros podrás encontrar los elaborados en torno a la autóctona y exquisita carne de vaca retinta.


En el siguiente enlace podrás descargar algunas de las recetas de pescado azul más significativa de la cocina barbateña:
<http://www.turismobarbate.es/esp/cocina.php>

Tel: 956063613

E-mail: turismo@barbate.es

Página web: <http://www.turismobarbate.es>

Media





El Atún y la Almadraba (parte 1ª) ⭐⭐⭐ (Ver sin falta)

Puntos Sabores

- Barbate, Cádiz, España.

Atún rojo, incansable viajero del Estrecho, ha marcado la vida y las costumbres de la zona desde tiempos inmemoriales.

Griegos, fenicios, romanos y árabes utilizaron en nuestro litoral una peculiar técnica de pesca, conservada y mimada hasta nuestros días: la almadraba. El Mediterráneo es la puerta natural de los bancos de estos túnidos, capturados en dos temporadas, la de derecho en la que los atunes entran y la de revés cuando regresan hacia el Atlántico, entre los meses de abril y agosto. A unos tres kilómetros de la costa, una pequeña flota establece líneas de redes formando un “pasillo” que conducen al atún al “copo”, un espacio circular, acotado de redes y barcos. Allí, al sentirse preso, sus sacudidas hacen “hervir” el agua, y en una medida colosal de fuerzas son izados en la espectacular “levantá”.

Barbate fue amoldándose al atún y su almadraba, convirtiéndose en próspero enclave anhelado por civilizaciones, creándose industrias adyacentes para la comercialización del “oro rojo”: se ronqueaba, salaba y embarrilaba en salazón o en conserva, para su distribución. Castillos y fortalezas se construyeron para su protección, sustituidos en su día por La Chanca, donde se almacenaban los utensilios de la almadraba.

El mismo arte milenario se conserva hoy, pasando por los Duques de Medina Sidonia, por épocas de esplendor a principios del siglo pasado, cuando se establece un Consorcio entre el Estado y los almadrabereros con la misión de potenciar su acción.

El Atún, de renombre mundial, viajero incansable, vuelve, como tantos otros a su lugar, a las costas de Barbate, donde pesca y gastronomía lo engrandecen.

*Fotografías realizadas por: Turmares y Patronato Provincial de Turismo.

Tel: 956063613

E-mail: turismo@barbate.es

Página web: <http://www.turismobarbate.es>

Media

- Video



El Atún y la Almadraba (parte 2ª) ⭐⭐⭐ (Ver sin falta)

Puntos Sabores

- Barbate, Cádiz, España

Adjunto a este texto podrá disfrutar de la 2ª parte del VIDEO que ha comenzado a ver en "El Atún y la Almadraba (1ª parte)

Media

- Video



La Ruta del Retinto 🌟🌟 (Merece la visita)

Puntos Sabores

- Zahara de los Atunes, Barbate, Cádiz, España

En el mes de septiembre se celebra la Ruta del Retinto en la localidad barbateña de Zahara de los Atunes, un evento en el que muchos establecimientos de la zona ofrecen tapas especialmente elaboradas para la ocasión a partir de esta carne.

La vaca Retinta, también conocida como Retinta del Guadalquivir, es una de las razas de vacuno puras y autóctonas de España, la raza predominante en Andalucía y especialmente en la provincia de Cádiz, con una excelente carne cuya autenticidad, calidad y propiedades está garantizada oficialmente por el sello 'Carne de Retinto'.

Este evento se complementa con un programa de actividades paralelas como un Torneo de Polo arena, Carreras de caballos en la playa, una exposición de ganado retinto en la Muralla, etc.

Página web: <http://rutadelretinto.com/>

Media



Lonja de Barbate 🌟🌟 (Merece la visita)

Puntos Sabores

- Puerto Pesquero de Barbate, Avenida Nuestra Señora del Carmen, Barbate, Cádiz, España.
- Latitude: 36.186436 - Longitude: -5.928617



Agencia Pública de Puertos de Andalucía
CONSEJERÍA DE FOMENTO Y VIVIENDA

La Lonja de Barbate, ubicada en el Puerto Pesquero, comercializa fundamentalmente las capturas de la flota pesquera de "cerco", modalidad predominante, seguido de las capturas de embarcaciones de "artes menores"

Las principales especies comercializadas en lonja son el boquerón y la sardina, a los que siguen especies como la caballa, el pez sable o el jurel.

Tel: 856 587 057- 600 148 430

Fax: 956106016

E-mail: barbate@eppa.es

Página web: <http://www.eppa.es/puerto-pesquero-de-barbate>

Media

- Video





Mariscos Gracia

Puntos Sabores

- Avenida Cabo Diego Perez Rodriguez, s/n 11160 Barbate, Cádiz, España
- Latitute: 36.185753 - Longitude: -5.913289

Mariscos Gracia, S.L.

Depuradora y cetárea de moluscos y mariscos.

Tel: 956 431 144

Fax: 956 454 171



Museo del Atún

Puntos Sabores

- Polígono Industrial El Olivar, parcela 3.1 11160 Barbate(Cádiz)

La empresa Salpesca y su marca LA CHANCA, dedicada desde 1.983 a la elaboración de Salazones, Semiconservas y Conservas de pescado, cuenta con un centro de interpretación para dar a conocer la actividad artesanal de la pesca y transformación del atún rojo y transmitirlo a futuras generaciones.

En este espacio expositivo el visitante se siente sumergido en el apasionante mundo que rodea la captura y elaboración de una auténtica joya del mar: “el atún rojo de almadraba.”

Y para ello nada mejor que hacer volar nuestros cinco sentidos:

A la entrada se nos abrirá el fascinante mundo del atún a través de 3.000 años de historia... fenicios, romanos, árabes, edad media, hasta el presente. Nuestra vista y oído se recrearán al entrar en un espacio que simula el fondo del mar, sirviéndonos de sistemas audiovisuales en la que parece tomar vida las réplicas de ruinas, barcos hundidos, redes de almadraba

Luego pasaremos a contemplar una copia de una chanca (antigua sala de elaboración) en la que los pescadores de Barbate, allá por los años 50, transformaban sus capturas. En esta zona queremos que el visitante interactúe con nosotros (conozca la sal marina, partes del despiece del atún,) es decir, que reciba a través del tacto, las sensaciones de sentirse trasladados a esa época.

Después veremos la reproducción de nuestra fábrica en una maqueta gigante, en la que mostraremos la forma actual de elaboración.

Acto seguido pasaremos a una sala en la que se llevará a cabo demostraciones en vivo del despiece de un Atún, conocido con el nombre de Ronqueo.

Y por último acabar en la sala de exposición-tienda donde ofreceremos una degustación de algunos de los productos que elaboramos. En este punto nuestro olfato y gusto nos agradecerán haber asistido a esta visita.

Además de la visita al museo, se complementa opcionalmente la oferta con paquetes turísticos como el que integra la “Ruta en yate a la zona de la almadraba y acantilado del Parque Natural” con la colaboración de la empresa Trafalgar Charters.

Para concertar visita llame a nuestro teléfono o acceda a la web.

Tel: 956435813

E-mail: info@museodelatun.com

Pagina web: <http://museodelatun.com>

Media





Perumasa

Puntos Sabores

- Avenida del Mar s/n, Puerto Pesquero salón 17Barbate, Cadiz, España.
- Latitute: 36.207111 - Longitude: -5.926471

Perumasa, fundada en 1983, es una sociedad de exportación e importación dedicada a la venta y distribución de productos del mar frescos y congelados.

Tel: 956432705

Fax: 956432705

E-mail: perumasasl@hotmail.com

Pagina web: <http://www.perumasa.es>



Ruta del Atún de Zahara de los Atunes (Ver sin falta)

Puntos Sabores

- Zahara de los Atunes, Barbate, Cádiz, España

La VI Ruta del Atún en Zahara de los Atunes, es una iniciativa que nace por parte de la Asociación de comerciantes de Zahara de los Atunes, (ACOZA)

La Ruta del Atún está enfocada a la gastronomía de la región, basándose en el principal producto que caracteriza y da origen al nombre de nuestra población, el Atún Rojo de Almadraba. Considerado en Japón y el resto de Europa, como el mejor del mundo.

Celebrado habitualmente durante un fin de semana del mes de mayo, durante el 2014 ha organizado su sexta edición. Cada establecimiento participa en un concurso gastronómico dedicado al Atún de Almadraba. En dicho concurso no solo participa el establecimiento, sino que además hay premios para todas aquellas personas que participen dando su voto a la mejor tapa. Además del concurso, diversas actividades complementarias se desarrollan durante este fin de semana en torno al atún.

Pagina web: <http://rutadelatun.com>

Media

• Video





Ruta del Atún Rojo de Almadraba ★★★ (Ver sin falta)

Puntos Sabores

Andalucía, Paisajes con Sabor

• Barbate, Cádiz, España.



La Ruta del Atún Rojo de Almadraba trata de ordenar y poner en valor el patrimonio histórico, cultural y gastronómico de esta especie para su uso turístico, en los municipios de Conil de la Frontera, Tarifa y Barbate (con especial mención a Zahara de los Atunes).

Esta ruta se enmarca dentro de la iniciativa de la Consejería de Turismo y Comercio de la Junta de Andalucía llamada "PAISAJES CON SABOR" siendo esta ruta uno de los tres paisajes con sabor de la provincia de Cádiz.

Tel: 956063613

E-mail: turismo@barbate.es

Página web: <http://www.turismobarbate.es>

Media



Ruta Milenaria del Atún ★★ (Merece la visita)

Puntos Sabores

• Barbate, Cádiz, España



RUTA
MILENARIA DEL
ATÚN

La Ruta Milenaria del Atún pone en valor la riqueza patrimonial (RAICES), natural (VIDA), gastronómica (SABORES) y deportiva (EMOCIONES) de estas localidades influenciadas por la cercanía del mar y la explotación del atún como elemento central de su dote marina. La Ruta Milenaria del Atún propone una serie de actividades que profundizan en la idiosincrasia de la zona, cincelada a golpes de mar y aire, que ha hecho de este enclave una zona única de las costas del Sur de Europa.

Adéntrate y déjate llevar por la Ruta Milenaria del Atún...

Tel: 956922396

Fax: 956922393

E-mail: info@rutamilenariadelatun.com

Página web: <http://www.rutamilenariadelatun.com>



Semana Dulce y Salada de Barbate 🌟🌟 (Merece la visita)

Puntos Sabores

• Antigua Lonja, Av. Cabo Diego Pérez Rguez., s/n 11160 Barbate, Cádiz, España

• Latitute: 36.186478 - Longitude: -5.913843



La Semana Dulce y Salada de Barbate es un evento que organiza el Ayuntamiento y parte del sector empresarial del municipio para promocionar la gastronomía y los productos autóctonos, tanto para el turista, que se convertirá en prescriptor de los productos de Barbate en su lugar de residencia, como para los vecinos del municipio y su entorno. Se desarrolla en la Antigua Lonja de Barbate, espacio declarado Bien de Interés Cultural.

Durante la tercera edición (verano 2014) se celebrarán distintas actividades destinadas a todos los públicos, en su mayoría gastronómicas, pero también se realizarán actividades lúdicas, culturales y deportivas.

Alrededor de 40 establecimientos ofrecerán tapas y degustaciones, pues participan bares, cafeterías, yogurterías, restaurantes y otro tipo de establecimientos, ofreciendo sus especialidades, tapas, productos dulces (repostería, mermeladas...), conservas de atún.

Tel: 956063613

E-mail: turismo@barbate.es

Pagina web: <http://www.turismobarbate.es>

Media





Semana Gastronómica del Atún (Ver sin falta)

Puntos Sabores

• Antigua Lonja, Av. Cabo Diego Pérez Rguez., s/n 11160 Barbate, Cádiz, España

• Latitud: 36.186306 - Longitud: -5.913661



La Semana Gastronómica del Atún (también conocido por los barbateños como

Ruta del Atún de Barbate) trata de poner en valor el atún rojo de almadraba

convirtiéndolo en auténtico protagonista. El atún rojo forma parte de los sectores económicos: extractivo y milenario (la almadraba); transformación industrial basado en técnicas artesanales (las salazones y productos derivados); y servicios turísticos de la localidad (hostelería).

La Semana Gastronómica se convierte en el verdadero punto de encuentro de todos y cada uno de estos sectores relacionados con el atún rojo de almadraba, a la vez que se convierte en un atractivo turístico para la ciudad y la comarca.

La Semana Gastronómica se complementa con un programa de actividades, entre las que habitualmente destacan, talleres de expositores, show, cookings, jornadas, concursos gastronómicos, muestras de imágenes, atracciones, torneos deportivos, visitas en barco, ronqueos del atún, etc.

En mayo del año 2014, se ha celebrado la VII edición, organizándose ésta en la Antigua Lonja del Pescado de Barbate.

Tel: 956063613

E-mail: turismo@barbate.es

Página web: <http://www.turismobarbate.es>

Media

• Video



Albedrío

Restaurantes

Bar/Restaurante

• C/Pajares, 9 11393 Zahara de los Atunes, Barbate

Albedrío

Tel: 956439386



Alhambra

Restaurantes

Bar/ Restaurante

- Ctra. Caños de Meca P.K.9.5, 11160 Caños de Meca- Zahora, Barbate

Alhambra

Tel: 956437216

Port.: 600431290/600431292

Pagina web: <http://www.hotelalhambra.com>



Almadrabeta

Restaurantes

Bar/Restaurante

- C/ María Luisa, 5 11393 Zahara de los Atunes, Barbate

Almadrabeta

Tel: 956439274

E-mail: info@hotelesalmadraba.es



Arrecife

Restaurantes

Restaurante

- C/ María Luisa, 17 Zahara de los Atunes

Arrecife

Port.: 633401955



Avenida Playa

Restaurantes

Bar/ Restaurante

- Dres. Sánchez Rodríguez, 13 11393 Zahara de los Atunes, Barbate

Avenida Playa

Tel: 956439637



Camping Los Caños de Meca

Restaurantes

Bar/ Restaurante

- Ctra. Caños de Meca, 11160 Caños de Meca, Barbate

Camping Los Caños de Meca

Tel: [956437120](tel:956437120)

Fax: [956437137](tel:956437137)



Carmen

Restaurantes

Bar/ Restaurante

- Avenida Atlántico, 11160 Barbate

Carmen



Casa Blas

Restaurantes

Restaurante

- C/ Bullón, s/n 11393 Zahara de los Atunes, Barbate

Casa Blas

Tel: [956439360](tel:956439360)

E-mail: casablaszahara@gmail.com

Página web: <http://www.casablaszahara.com>



Casa Duarte

Restaurantes

Restaurante

- CN 340, km. 43 11160 Barbate

Casa Duarte



Casa Jose María

Restaurantes

Restaurante

- C/ Doctores Sánchez Rodríguez, 12 Zahara de los Atunes

Casa Jose María

Tel: 956439338 / 956439637

Fax: 956439637

E-mail: reservas@restaurantecasajosemaria.com

Pagina web: <http://restaurantecasajosemaria.com>



Casa Juanito

Restaurantes

Restaurante

- C/ Alcalde Ruiz Cana, 7 113939 Zahara de los Atunes, Barbate

Casa Juanito

Tel: 956439211

E-mail: info@casajuanito.com

Pagina web: <http://www.casajuanito.com>



Casa Victoria

Restaurantes

Restaurante

- C/ Cachón 4-6 11393 Zahara de los Atunes, Barbate

Casa Victoria

Tel: 956439661



Castillejos

Restaurantes

Restaurante

- Avda. Trafalgar, 10 11159 Caños de Meca-Zahora, Barbate

Castillejos

Tel: 956437019

Pagina web: <http://www.loscastillejos.com>



Castro

Restaurantes

Restaurante

- Dres. Sánchez Rodríguez, 26 11393 Zahara de los Atunes, Barbate

Castro



Cristóbal

Restaurantes

Restaurante

- Pza. Thomson nº2 11393 Zahara de los Atunes, Barbate

Cristóbal

Tel: [956439552](tel:956439552)



Da Francesco e Giulia

Restaurantes

Pizzería

- Paseo Marítimo, 11160 Barbate

Da Franchesco e Giulia

Tel: [956454433](tel:956454433)

Port.: [652549305](tel:652549305)

E-mail: francescosereno@hotmail.com

Página web: <http://www.porbarbate.com/dafrancesco/index.html>



Dunatural

Restaurantes

Restaurante

- Ctra. Faro de Trafalgar, s/n 11159 Caños de Meca- Zahora, Barbate

Dunatural



El Ancla

Restaurantes

Restaurante

• Avda. Del Mar, 106 11160 Barbate

El Ancla

Tel: [956430443](tel:956430443)



El Atún Rojo

Restaurantes

Bar/Restaurante

• Avda. Atlántico, 11160 Barbate

El Atún Rojo

Tel: [956434784](tel:956434784)

Port.: [690938233](tel:690938233)

E-mail: info@elaturrojo.com

Pagina web: <http://www.elaturrojo.com>



El Cachón

Restaurantes

Restaurante

• C/ María Luisa, 17 11393 Zahara de los Atunes, Barbate

El Cachón

Tel: [639078678](tel:639078678)



El Campero

Restaurantes

Bar/Restaurante

• Avenida de la Constitución, 11160 Barbate

El Campero

Tel: [956432300](tel:956432300)

E-mail: restauranteelcampero@hotmail.com

Pagina web: <http://www.telefonica.net/web2/restauranteelcampero>



El Caña

Restaurantes

Restaurante

- Avda. Trafalgar, 53 11159 Caños de Meca- Zahora, Barbate

El Caña

Tel: **956437398**

Página web: <http://www.miraalsur.com/elcana>



El Chili

Restaurantes

Restaurante

- Avda. Cabo Diego Pérez Rodríguez, 1 11160 Barbate

El Chili

Tel: **956454033**

Fax: **956433770**

E-mail: barbate@elchilihotel.com

Página web: <http://www.elchilihotel.com>



El Espartal

Restaurantes

Restaurante

- C/ Duquesa de Medina Sidonia, 3 11393 Zahara de los Atunes, Barbate

El Espartal

Tel: **956439329**



El Espinel

Restaurantes

Restaurante

- C/ Ilustre Fregona, 13 Zahara de los Atunes

El Espinel



El Mero

Restaurantes

Restaurante

• Ctra. Caños de Meca, s/n, 11159 Caños de Meca- Zahora, Barbate

El Mero

Tel: 956437308/ 437289

E-mail: info@elmero.com

Pagina web: <http://www.elmero.com>



El Nani

Restaurantes

Bar/Restaurante

• Paseo Marítimo, s/n 11160 Barbate

El Nani



El Palomar de la Breña

Restaurantes

Restaurante

• Pago de la Porquera, 1 11160 Barbate

El Palomar de la Breña

Tel: 956435003

E-mail: info@palomardelabrena.com

Pagina web: <http://www.palomardelabrena.com>



El Pericayo

Restaurantes

Restaurante

• C/ Ilustre Fregona, 7 Zahara de los Atunes

El Pericayo

Tel: 956439315



El Rincón Andaluz

Restaurantes

Bar/Restaurante

- Calle Salmonete, 11160 Barbate

El Rincón Andaluz

Port.: [661560327](tel:661560327)



Fillol

Restaurantes

Restaurante

- C/ Palacio de las Pilas, 25 11393 Zahara de los Atunes, Barbate

Fillol

Tel: [956439389](tel:956439389)



Gaspar

Restaurantes

Restaurante

- C/ Varo Valdés, 10 11393 Zahara de los Atunes, Barbate

Gaspar

Tel: [956439006](tel:956439006) / [91777/ 9260](tel:917779260)

E-mail: gasparrestaurante@gmail.com

Pagina web: <http://www.gasparrestaurante.es>



Gran Sol

Restaurantes

Restaurante

- C/ Dres. Sánchez Rodríguez, 11393 Zahara de los Atunes, Barbate

Gran Sol

Tel: [956430499](tel:956430499)

E-mail: info@apartamentosturisticosgransol.com

Pagina web: <http://www.gransolhotel.com>



Guillen

Restaurantes

Restaurante

- Anda. del Faro, 21 11160 Barbate

Guillen

Tel: [956430731](tel:956430731)



José Luís

Restaurantes

Restaurante

- C/ María Luisa, 15 11393 Zahara de los Atunes, Barbate

José Luís

Tel: [956439332](tel:956439332)



José María

Restaurantes

Restaurante

- DRES. SÁNCHEZ RODRÍGUEZ SÁNCHEZ, 12 11393 ZAHARA DE LOS ATUNES

José María

Tel: [956439338](tel:956439338)



Juan Paquete-Torres

Restaurantes

Bar/Restaurante

- Paseo Marítimo, 11160 Barbate

Juan Paquete-Torres



K2 Las Dunas

Restaurantes

Restaurante

- Ctra. Barbate- Zahara km 2-Nº4 11160 Barbate

K2 Las Dunas

Tel: [956434656](tel:956434656)



La Alfardia

Restaurantes

Restaurante

- Zahora, 11159 Caños de Meca- Zahora, Barbate

La Alfardia

Tel: [956437096](tel:956437096)/ [437150](tel:437150)

Port.: [608608304](tel:608608304)/ [667829793](tel:667829793)

Pagina web: <http://www.alfardia.es>



La Atarraya

Restaurantes

Restaurante

- C/ Doctor Rodríguez Sánchez, 2 11393 Zahara de los Atunes, Barbate

La Atarraya

Tel: [956439576](tel:956439576)



La Botica

Restaurantes

Restaurante

- C/ Real, 13 11393 Zahara de los Atunes, Barbate

La Botica

Tel: [956439183](tel:956439183)

Port.: [661588738](tel:661588738)

E-mail: rlabotica@hotmail.com

Pagina web: <http://www.restaurantelabotica.com>



La Breña

Restaurantes

Restaurante

- C/ Caños de Meca, 11159 Caños de Meca- Zahora, Barbate

La Breña

Tel: [956437368](tel:956437368)

Página web: <http://www.hotellabrena.com.es>



La Casona

Restaurantes

Restaurante

- Plaza Thomson, 1 11393 Zahara de los Atunes, Barbate

La Casona

Tel: [956439009](tel:956439009)

Fax: [956439008](tel:956439008)

E-mail: reservas@donalolazahara.com

Página web: <http://www.donalolazahara.com>



La Colmena

Restaurantes

Restaurante

- C/ Almadraba, 45 Zahara de los Atunes

La Colmena



La Colmena

Restaurantes

Restaurante

- Paseo del Pradillo, 11393 Zahara de los Atunes, Barbate

La Colmena

Tel: [956439201](tel:956439201)



La Esquina de Catalina

Restaurantes

Restaurante

• C/ Duquesa de Medina Sidonia, 1 11393 Zahara de los Atunes, Barbate

La Esquina de Catalina

Tel: [956439541](tel:956439541)



La Farola

Restaurantes

Restaurante

• Ctra. Caños de Mca km. 9.3, 11159 Caños de Meca- Zahora, Barbate

La Farola

Tel: [956437264](tel:956437264)



La Gran Muralla

Restaurantes

Restaurante Chino

• Paseo Marítimo, 28 Barbate

La Gran Muralla

Tel: [956434152](tel:956434152)



La Jabega

Restaurantes

Bar/Restaurante

• C/ Tomillo, 7 11393 Zahara de los Atunes, Barbate

La Jabega

Tel: [956439442](tel:956439442)



La Medina

Restaurantes

Restaurante

- Avda. Trafalgar, 147 11159 Caños de Meca- Zahora, Barbate

La Medina



La Morada

Restaurantes

Restaurante

- C/ Ramón Valle Inclán, Zahara de los Atunes

La Morada

Tel: [956457373](tel:956457373)

Port.: [657864457](tel:657864457)

E-mail: rest-lamorada@hotmail.com

Pagina web: <http://www.lamoradarestaurant.com>



La Palma

Restaurantes

Restaurante

- Ctra. Atlanterra, 60 11393 Zahara de los Atunes, Barbate

La Palma

Tel: [956439060](tel:956439060)



La Rebaná

Restaurantes

Restaurante

- C/ Almadraba, 45 11393 Zahara de los Atunes, Barbate

La Rebaná

Tel: [956457217](tel:956457217)



La Tasca

Restaurantes

Restaurante

• C/ Marina, 2 11393 Zahara de los atunes, Barbate

La Tasca

Tel: [605262184](tel:605262184)



La Traiña

Restaurantes

Restaurante

• Paseo Marítimo, Barbate

La Traiña



La Traiña

Restaurantes

Restaurante

• Paseo Marítimo, 11160 Barbate

La Traiña

Tel: [956433508](tel:956433508)

Fax: [956433158](tel:956433158)

Página web: <http://www.restaurantelatraiña.com>



Las Acacias

Restaurantes

Restaurante

• Ctra. Caños de Meca, 11159 Caños de Meca- Zahora, Barbate

Las Acacias

Tel: [956437180/956437188](tel:956437180/956437188)

Fax: [956437188](tel:956437188)

E-mail: hostallasacacias@hotmail.com

Página web: <http://www.hostallasacacias.com>



Las Piedras

Restaurantes

Restaurante

- Avda. Atalanterra, s/n 11393 Zahara de los Atunes, Barbate

Las Piedras

Tel: [956439309](tel:956439309)



Los Pinos

Restaurantes

Restaurante

- Ctra. Caños de Meca, s/n 11159 Caños de Meca- Zahora, Barbate

Los Pinos

Tel: [956437153](tel:956437153)/ [437161](tel:437161)



Manoli

Restaurantes

Restaurante

- Ctra. Caños de Meca, 11159 Caños de Meca- Zahora, Barbate

Manoli

Tel: [956437219](tel:956437219)



Manolo

Restaurantes

Restaurante

- C/ Maria Luisa, 26 11393 Zahara de los Atunes, Barbate

Manolo

Tel: [956457359](tel:956457359)/ [9215](tel:9215)



Miramar

Restaurantes

Restaurante

- Ctra. Caños de Meca, 11159 Caños de Meca- Zahora, Barbate

Miramar

Tel: 956437024

Port.: 600001803



Patio Isabel

Restaurantes

Restaurante

- C/ Pirindola, 2 Zahara de los Atunes

Patio Isabel



Pinar de San José

Restaurantes

Restaurante

- C/ Zahora, 17 11159 Caños de Meca- Zahora, Barbate

Pinar de San José

Tel: 956437030

E-mail: info@campingpinarsanjose.com



Pizzería Bellamar

Restaurantes

Pizzería

- C/ Once de Marzo, 11160 Barbate

Pizzería Bellamar

Tel: 956433330



Pizzería El Callejón

Restaurantes

Pizzería

- Calle Patricio Castro, 11160 Barbate

Pizzería El Callejón



Pizzería Los Arcos

Restaurantes

Pizzería

- Avda. de la Constitución, 11160 Barbate

Pizzería Los Arcos

Tel: 956430251



Porfirio

Restaurantes

Restaurante

- Pl. Tamarón, 6 11393 Barbate

Porfirio

Tel: 956439130

E-mail: info@hotelporfirio.com



Pozo del Duque

Restaurantes

Restaurante

- Atlanterra, km. 32 11393 Zahara de los Atunes, Barbate

Pozo del Duque

Tel: 956439400

E-mail: info@pozodelduque.com

Pagina web: <http://www.pozodelduque.com>



Rincón Andalúz

Restaurantes

• Avda. Atlántico, s/n 11160 Barbate

Rincón Andalúz

Tel: 607275683



Rincón de León

Restaurantes

Restaurante

• C/ Dquesa de Medina sidonia, 2 11393 Zahara de los Atunes, Barbate

Rincón de León

Tel: 956439430



Ropiti

Restaurantes

Restaurante

• C/Maria Luisa, 6 11393 Zahara de los Atunes, Barbate

Ropiti

Tel: 956439401



Rufo

Restaurantes

Restaurante

• Paseo Marítimo, 11160 Barbate

Rufo

Tel: 956430229

Pagina web: <http://www.restaurantecasarufo.es>



Trafalgar

Restaurantes

Restaurante

- Ctra. Caños de Meca, 11159 Caños de Meca- Zahora, Barbate

Trafalgar

Tel: [956437121](tel:956437121)



Venta El Capi

Restaurantes

Restaurante

- Zahora s/n, 11159 Caños de Meca- Zahora, Barbate

Venta El Capi

Tel: [956437070](tel:956437070)/ [956434104](tel:956434104)

Port.: [608652275](tel:608652275)

E-mail: info@elcapi.com

Pagina web: <http://www.elcapi.com>



Zahora

Restaurantes

Restaurante

- Ctra. Zahora, 11159 Caños de Meca- Zahora, Barbate

Zahora



Sendero "Marismas del Barbate" 🌟🌟 (Merece la visita)

Senderismo

- Marismas del Barbate, Barbate, Cádiz, España.
- Latitud: 36.242176 - Longitud: -5.949559



Lo atractivo de este largo sendero es el descubrimiento de un ecosistema tan singular como es la marisma. El cierre de la desembocadura del río Barbate provocó que se colmatara y transformara en una zona húmeda cuya vida está determinada por la circulación de las mareas. Fauna, especialmente aves, y flora propias hacen especial este Espacio, que, paisajísticamente, es de gran belleza. En otoño, se viste de ocre y rojo.

Por último destacar que este sendero es considerado y denominado, del mismo modo, como la Ruta de Interés Ornitológico "Marismas del Barbate" (ver Ocios Naturales).

FICHA TÉCNICA:

Distancia de ida: 8,6 km

Duración de ida: 02 horas 00 minutos

Dificultad: Media

Municipios recorridos: BARBATE

¿Necesita autorización?: NO

Cómo llegar: De la carretera A-314, p, K, 2,2 a un kilómetro y medio de La Barca de Vejer y en dirección Barbate, junto a la EDAR de Vejer encontramos el punto de inicio. Parte una pista que recorre gran parte de la marisma. El sendero nace cerca del Cortijo Monte Marisma, antes de llegar al barrio de La Oliva, recorriendo esta pista.

Tel: 956459780

E-mail: pibarbate@hotmail.com

Página web: <http://www.ventanadelvisitante.es>

Media

- [Document PDF](#)





Sendero "Caños-Torre de Meca" (Merece la visita)

Senderismo

- Sendero "Caños-Torre de Meca", Barbate
- Latitud: 36.187923 - Longitud: -6.009469



Desde el mar, el recorrido bordea lo que fuera una gran duna móvil, hoy fijada por el pinar y un denso matorral poblado de insectos, aves, reptiles y mamíferos.

Durante la ascensión, disfrutaremos de espectaculares vistas de este tramo costero, hasta llegar al Mirador de Trafalgar, punto también final de nuestro sendero, donde se encuentra la Torre de Meca, declarada BIC.

Su conexión con otros senderos también señalizados permite diseñar una jornada a nuestra medida, conociendo el pinar que, junto a la marisma, conforma el espacio protegido por este parque natural.

FICHA TÉCNICA:

Longitud: 3,5 km

Tiempo estimado: 1 hora y 10 minutos

Dificultad: Baja

Cómo llegar: Hasta Vejer de la Frontera por la N-340 (Cádiz-Algeciras). Tomar el desvío a Vejer de la Frontera/ Barbate, en La Barca de Vejer, (A-314). Llegados a Barbate cruzar el pueblo en sentido suroeste, hasta tomar la A-2233 hacia Caños de Meca. Tras recorrer unos 7 km, a la entrada del pueblo, a nuestra derecha, se encuentra el inicio del sendero, en el núcleo de Caños de Meca.

Tel: 956459780

E-mail: pibarbate@hotmail.com

Página web: <http://www.ventanadelvisitante.es>

Media

- [Document PDF](#)





Sendero "Del Acantilado" 🌟🌟 (Merece la visita)

Senderismo

- Sendero del Acantilado, Barbate (Cádiz)
- Latitud: 36.186237 - Longitud: -5.937082



Este sendero deambula por el borde del espectacular Acantilado de Barbate, cuyo recorrido puede realizarse en los dos sentidos teniendo como hito intermedio la Torre del Tajo, con sus imponentes panorámicas. Los materiales de estas paredes han sido modelados por el agua, que por su permeabilidad, han dado lugar a la formación de acuíferos que afloran en el acantilado, conocidos como los caños.

El mar, con sus vistas inmensas, y la accidentada costa barbateña son los auténticos protagonistas de este sendero. Descubriremos a particulares pobladores que, resistiendo las duras condiciones de sal, sol y viento encuentran en estos parajes el medio ambiente más propicio para seguir existiendo sin las amenazas derivadas de un mal entendido progreso. Barbate y Caños de Meca resultan unidos por este cordón, como una duna inmensa, en el que disfrutaremos con todos los sentidos.

Por último destacar que este sendero es considerado también una ruta terrestre para el avistamiento de cetáceos, con la denominación de "La Ruta de las Orcas" (ver ocios naturales).

FICHA TÉCNICA:

Distancia de ida: 7,2 km

Duración de ida: 02 horas

Dificultad: Baja

Municipios recorridos: BARBATE

¿Necesita autorización?: NO

Cómo llegar: Existen tres posibilidades para iniciar este sendero: en la playa de la Hierbabuena en Barbate cerca del puerto, sobre la A-2233 a 1 km de Barbate y en la propia zona urbana de Los Caños de Meca, justo cuando comienza el pinar.

*Fotografía realizada por: Mateo.

Tel: 956459780

E-mail: pibarbate@hotmail.com

Página web: <http://www.ventanadelvisitante.es>

Media

- Document PDF





Sendero "Jarillo-Torre de Meca" (Merece la visita)

Senderismo

- Sendero "Jarillo-Torre de Meca", Barbate
- Latitud: 36.197041 - Longitud: -5.982181



Apenas tres kilómetros y medio de recorrido; dos áreas recreativas; el pinar, plagado de colores y esencias; una torre almenara del siglo XIX y un mirador sobre Trafalgar son algunos de los atractivos con que cuenta este sendero para caminar despacio y ascender a esta gran duna fijada por una generosa y variada vegetación convertida en refugio de vida animal y vegetal.

Su conexión con otros senderos permite vivir el pinar más extenso de la provincia de Cádiz y comprobar el por qué de su declaración como espacio natural protegido.

La Torre de Meca, con casi once metros de altura, se alza a ciento setenta y tres metros de altitud con respecto al mar. Construida en el siglo XIX, forma parte del sistema de torres almenaras que salpican la costa y que conectan visualmente. Su función era la vigilancia y la emisión de la voz de alerta ante acecho de piratas turco-berberiscos. Disparos de artillerías, y fuego de noche o humo de día eran las señales inequívocas del peligro.

FICHA TÉCNICA:

Distancia de ida: 3,7 km

Duración de ida: 01 horas 10 minutos

Dificultad: Baja

Municipios recorridos: BARBATE

¿Necesita autorización?: NO

Cómo llegar: El inicio del sendero se localiza en el área recreativa de El Jarillo, cerca de la casa forestal. A este área se accede por una pista asfaltada de unos 600 metros, que sale del kilómetro 7 de la carretera A-2233 que une Los Caños con Barbate.

*Fotografía realizada por: Padilla.

Tel: 956459780

E-mail: pibarbate@hotmail.com

Página web: <http://www.ventanadelvisitante.es>

Media

- **Document PDF**





Sendero "Mondragón" 🌟🌟 (Merece la visita)

Senderismo

- Sendero "Mondragón", Barbate, Cádiz, España.
- Latitud: 36.204983 - Longitud: -5.976231



Este sendero, antiguo camino de Barbate a El Palomar de la Breña, transcurre por el límite norte del Parque Natural de La Breña y Marismas de Barbate, siendo la especie arbórea dominante el pino piñonero (*Pinus pinea* L.), el cual procede de las repoblaciones forestales realizadas entre los años 1895 y 1926, que tenían como objetivo fijar el avance de las dunas litorales, además de fijar el suelo para protegerlo de la erosión.

Comenzamos el recorrido en el lugar conocido como San Ambrosio, junto a un picadero de caballos, para seguir por una vereda-camino que transcurre al margen derecho aguas abajo del Arroyo de Mondragón, hasta finalizar en el Camino de Los Veteranos. Las aguas de este arroyo, que sólo existentes en épocas de lluvia, van a desembocar en Las Marismas de Barbate.

El pino piñonero, está acompañado por especies típicamente mediterráneas como lentiscos, retamas, palmitos, acebuches, jaras, sabinas, enebros,... así como plantas aromáticas que confieren a este parque natural un aroma especial, entre ellas el romero, lavanda, melosa y la zahoreña.

Mientras avanzamos podemos observar los diferentes portes y dispersión que presenta los pinos repoblados, debido al movimiento continuo de la arena y la falta de humedad en ésta. Esto hace de este entorno un hábitat difícil para la vegetación, pese a las adaptaciones que este pino posee para sobrevivir en estos lugares, como por ejemplo, soportan bien la salinidad y poseen unas raíces muy desarrolladas para extraer agua de las capas más profundas.

En los espacios abiertos que encontramos, unas veces debido a la dureza del hábitat y otros por la acción del hombre, mediante la apertura de cortafuegos, podemos observar lugares e infraestructuras de la geografía gaditana. Ya casi al final del sendero, en un punto alto ("mirador") observaremos con tranquilidad los efectos de una antigua cantera en el Arroyo de Mondragón, de izquierda a derecha un parque eólico, las localidades de Vejer de la Frontera, Medina Sidonia y Benalup, al fondo los picos más altos de los Parques Naturales de Los Alcornocales, primero y Sierra de Grazalema, después y al frente Las Marismas de Barbate y La Sierra del Retín.

La orientación norte y el Arroyo de Mondragón, le confieren a la primera mitad del recorrido un microclima muy diferente al del resto del parque, por lo que encontraremos especies ripícolas como álamos, zarzas, enredaderas,... y especies típicas de los alcornocales como alcornoques bornizos, madroños, helechos,... En la segunda mitad del sendero nos alejamos del arroyo hasta llegar al "mirador" mencionado, cruzando poco después un área cortafuegos y una duna fosilizada.

Anotar que el sendero transcurre por el frente dunar, que a día de hoy está estabilizado debido a los esfuerzos realizados por el hombre a lo largo de los años.

LONGITUD: 3.600 METROS.

Tel: 956459780

E-mail: pibarbate@hotmail.com

Página web: <http://www.ventanadelvisitante.es>

Media





Sendero "Torre del Tajo" 🌟🌟 (Merece la visita)

Senderismo

- Sendero "Torre del Tajo", Barbate
- Latitud: 36.186852 - Longitud: -5.955318



Un breve recorrido que permite conocer algunos de los valores más emblemáticos que el parque natural ofrece. Además de un más que agradable paseo por el pinar, su final nos reserva el encuentro con un destacado elemento patrimonial que da nombre al sendero: la Torre del Tajo, que corona un acantilado de más de cien metros de altura en alguna de sus paredes. Desde el mirador próximo, disfrutaremos de espectaculares vistas de una costa prácticamente virgen.

El enebro existente en este parque supone la segunda mayor extensión de ejemplares de la península Ibérica, sólo superada por los de Doñana. Sus raíces, adaptadas a estos suelos arenosos y sueltos, contribuyen a la fijación del terreno. Su madera es especialmente resistente y flexible, lo que hizo que sirviera frecuentemente en la construcción (pilares, vigas, dinteles, etc.).

La presencia de camaleones en este espacio fue uno de los motivos de su declaración como parque natural.

Por último destacar que este sendero es considerado y denominado, del mismo modo, como la Ruta de Interés Ornitológico "Pinar de la Breña y acantilados del Barbate" (ver Ocios Naturales).

FICHA TÉCNICA:

Distancia de ida: 2,1 km

Duración de ida: 45 minutos

Dificultad: Baja

Municipios recorridos: BARBATE

Necesita autorización?: NO

Cómo llegar: Tomar la carretera A-2233, desde Barbate dirección Los Caños. A unos 2,5 km del puerto de Barbate, en el punto kilométrico 19,5, se encuentra a nuestra izquierda una zona de aparcamiento, punto de inicio del sendero.

*Fotografía realizada por: Mateo.

Tel: 956459780

E-mail: pibarbate@hotmail.com

Página web: <http://www.ventanadelvisitante.es>

Media

- **Document PDF**





Turismo Activo Nature Explorer

Senderismo

- Plaza del Faro, 1 11160 Barbate
- Latitude: 36.187214 - Longitude: -5.923360

Nature Explorer es una empresa especializada en la oferta de servicios de Turismo Activo, Naturaleza y Aventura, inscrita en el REAT de la Junta de Andalucía con número TA/CA/0040, que cumple toda la normativa vigente en cuanto a reglamentación, titulaciones, seguridad y materiales homologados.

Nuestros principales contenidos son programas de senderismo, bicicleta de montaña, rutas 4x4 y buceo deportivo. La profesionalidad de nuestros monitores nos permite adaptar cualquiera de estas actividades a distintos tipos de clientes, y a distintos niveles de dificultad técnica y física.

Los principios de actuación que guían nuestro equipo se basan en el conocimiento y el respeto a la Naturaleza, unido a nuestra experiencia e interés por la práctica deportiva. A estos dos principios añadimos la calidad, y la capacitación técnica en la prestación de los servicios y el respeto en todo momento a la normativa vigente y a las medidas de seguridad necesarias.

Destacan las rutas de senderismo y mountain-bike realizadas por Barbate y municipios del entorno, entre las que se pueden resaltar el “sendero del Acantilado” por el Parque Natural la Breña y Marismas del Barbate” y la ruta de mountainbike “Vejer-la Breña-Barbate”.

Tel: 956451400

E-mail: info@natureexplorer.com

Página web: <http://www.natureexplorer.com>



Fiestas de la Patrona Marinera, la Virgen del Carmen 🌟🌟🌟 (Ver sin falta)

Sitios y actividades turísticas

- Barbate, Cádiz, España
- Latitude: 36.183720 - Longitude: -5.928660



La Virgen del Carmen la “Patrona Marinera”, procesiona por las calles de Barbate y “bendice las aguas” en procesión marítima el día 16 de julio, arropada por las embarcaciones engalanadas, en una singladura desde el Puerto de la Albufera hasta la bahía, a luz de la luna y los fuegos artificiales. La tradición marinera y el fervor del pueblo, son un espectáculo único.


Además, durante varios días la feria está amenizada con casetas en el recinto ferial, y con actuaciones y concursos. Durante las mañanas hay diversos concursos y competiciones en la playa y el puerto pesquero como castillos de arena, carreras de saco, cucañas, etc...

Tel: 956063613

E-mail: turismo@barbate.es

Página web: <http://www.turismobarbate.es>

Media





Ruta "Castillos, Fortalezas y Batallas" (Conil-Vejer-Barbate) ★★★ (Ver sin falta)

Sitios y actividades turísticas

Rutas Patrimoniales de la Costa de Trafalgar

• Barbate, Cádiz, España



Media



Este itinerario recorre el territorio donde tuvieron lugar algunas de las más célebres batallas de nuestra historia, Guadalete (o del Barbate como ahora creen los historiadores), Salado, Trafalgar, etc.

Comenzamos nuestra ruta visitando Tarifa, donde la impronta dejada por cinco siglos (711-1292) de dominación musulmana es bien patente. De origen árabe es el Castillo y Torre de Guzmán el Bueno, las murallas y las puertas, así como el trazado de su centro urbano, declarado Bien de Interés Cultural como conjunto histórico-artístico.

El siguiente punto en nuestra ruta nos lleva a la zona conocida como de Pedro Valiente, que se localiza junto al puente del arroyo Salado a la salida de Tarifa en dirección Cádiz. Ese fue el escenario de la Batalla del Salado, en la que las tropas cristianas al mando del rey castellano Alfonso XI, junto con tropas enviadas por el rey de Portugal Alfonso IV y algunos navíos aragoneses, se enfrentaron y vencieron a las tropas musulmanas.

Dejamos atrás Tarifa y nos dirigimos a Vejer, cuyo emplazamiento en alto hizo posible unas condiciones defensivas óptimas.

El siguiente punto del recorrido será Barbate, cuyo desaparecido castillo de "Barbate", en árabe, dio nombre a la población. Posteriormente sus escasos habitantes se agruparían alrededor del castillo de Santiago, levantado a finales del S. XV por el Duque de Medina Sidonia para proteger la desembocadura del río Barbate.

En su término municipal y a menos de 10km podremos visitar Zahara de los Atunes, cuyo castillo-chanca fue construido por el Duque de Medina Sidonia en el siglo XVI ante la necesidad de dotar a la almadraba de esta población de una infraestructura residencial, defensiva e industrial acorde con su relevancia. Junto a la costa se localizan también las torres almenaras que formaban parte del sistema defensivo costero, Torre del Tajo, antigua de Meca, junto al Faro de Trafalgar.

En estas aguas tuvo lugar el 21 de Octubre de 1805 la célebre Batalla de Trafalgar.

Para recorrer el último tramo de la ruta nos dirigiremos a Conil, donde encontramos la torre de Guzmán, la muralla o cerca de la villa y algunas torres vigías de la costa.

FICHA TÉCNICA:

Inicio: Castillo de Tarifa

Fin: Torre de Guzmán de Conil

Distancia: 90,8 km

Localizaciones:

o Castillo y Torre de Guzmán el Bueno

o Isla de las Palomas

o Pedro Valiente

o Vejer

o Barbate

o Faro de Trafalgar

o Torre de Guzmán de Conil

Fotografías realizadas por: Mateo.

E-mail: info@visitatrafalgar.com

Página web: <http://www.visitatrafalgar.com>



Ruta Patrimonial "Atalayas contra Piratas" (Conil-Barbate-Tarifa) (Ver sin falta)

Sitios y actividades turísticas

Rutas Patrimoniales de la Costa de Trafalgar

• Barbate, Cádiz, España



La costa siempre necesitó de un sistema defensivo por los constantes asaltos e incursiones de piratas e invasores. Serán los árabes los primeros en levantar torres almenaras en determinadas localizaciones del litoral. Posteriormente, el Duque de Medina Sidonia, "Capitán General de la Mar Océana y de las Costas de Andalucía" manda construir varias torres que además de cumplir la función de vigías permitían el avistamiento de los atunes, de cuya pesca en almadraba gozaba en exclusiva.

Media



Este itinerario marca un recorrido que une el conjunto de torres vigías de costa Trafalgar.

Esta ruta puede realizarse al completo, o parcialmente, eligiendo para la visita las torres más próximas a nuestro emplazamiento, o aquellas que tienen más fácil acceso, si esas son nuestras necesidades.

FICHA TÉCNICA:

Inicio: Torre De Guadalmesí (Tarifa)

Fin: Torre del Puerco (Conil)

Distancia: 114,4 km

Localizaciones:

- o Torre del Puerco
- o Torre-Faro de Roche
- o Torre de Castilnovo
- o Torre Atalaya o Marina de Vejer
- o Torre y Faro de Trafalgar
- o Torre del Tajo
- o Torre-Faro Camarinal
- o Torre de la Peña
- o Torre-Faro de la Isla de las Palomas
- o Torre de Guadalmesí

E-mail: info@visitatrafalgar.com

Página web: <http://www.visitatrafalgar.com>



Ruta Patrimonial "Barbate y el Oro rojo: el Atún" (Ver sin falta)

Sitios y actividades turísticas

Rutas Patrimoniales de la Costa de Trafalgar

• Barbate, Cádiz, España



Esta ruta transcurre por la más joven de las localidades del ámbito que, sin embargo, ya estuvo poblada durante el Paleolítico, constatando la muy antigua ocupación humana de estas tierras (300.000-200.000 años antes de nuestra era).

Comenzamos nuestra visita en los Caños de Meca, concretamente en el Monumento Natural del Tómbolo de Trafalgar, donde vemos la imponente figura del faro y junto a él los restos de la que fue la Torre de Meca, mandada construir por el Duque de Medina Sidonia para proteger sus pesquerías de los ataques de corsarios y piratas.

Para acceder a nuestro siguiente destino tomaremos la A-2233 que va hacia Barbate atravesando el Pinar de la Breña, donde según nuestros intereses y tiempo podemos visitar la Ermita de San Ambrosio, construida en el siglo VII sobre los restos de una villa romana; el Palomar de la Breña (antigua hacienda del S.XVIII reconvertida actualmente en alojamiento rural que posee el que probablemente sea el mayor palomar de Andalucía); o en dirección a la costa, las torres almenaras del Tajo y de Meca.

Dejamos atrás el pinar y por la carretera A-2233 nos dirigimos a Barbate. Durante la bajada que hace la carretera podremos contemplar una vista espectacular del pueblo, su nuevo puerto y toda la franja litoral hasta el Cabo Camarinal. En días con buena visibilidad es posible divisar la costa africana.

En Barbate visitamos el puerto de la Albufera, el Centro de Interpretación del Atún de Almadraba, el faro, paseo marítimo y la antigua lonja, hoy convertida en sala de exposiciones.

Finalizamos nuestra ruta en Zahara de los Atunes, la que hasta hace poco era una pequeña aldea de pescadores situada en la desembocadura del río Cachón. El origen de esta localidad lo encontramos en el llamado Castillo-Chanca de Zahara, mandado edificar por el Duque de Medina Sidonia en el S. XVI.

FICHA TÉCNICA:

Inicio: Caños de Meca

Fin: Zahara de los Atunes

Distancia: 20.9 Km


Localizaciones:

- o Caños de Meca
- o Ermita de San Ambrosio
- o Palomar de la Breña
- o Torres Almenaras
- o Puerto de Barbate
- o Núcleo urbano de Barbate
- o Zahara de los Atunes

Fotografías realizadas por: Mateo.

E-mail: info@visitatrafalgar.com

Media





Ruta Patrimonial "Paisajes del Mar, Atún y Sal" (Barbate - Tarifa) (Ver sin falta)

Sitios y actividades turísticas

Rutas Patrimoniales de la Costa de Trafalgar

• Barbate, Cádiz, España



Esta ruta le permitirá conocer la importancia que el atún ha tenido desde siempre en estas tierras, y como su pesca, transformación y comercialización ha marcado su historia, su cultura y su paisaje.

Media



Comenzamos esta ruta en la ensenada de Bolonia visitando el Conjunto Arqueológico de Baelo Claudia.

El siguiente tramo de la ruta nos lleva a Zahara de los Atunes para visitar los restos de la Chanca o Castillo de las Almadrabas, también denominado Palacio de las Pilas. Este recinto fue mandado construir por el primer duque de Medina Sidonia, o ¿dios de los atunes?, que acudía anualmente a supervisar las pesquerías y hacerse cargo de la gran renta de las almadrabas, acompañado en muchas ocasiones de otros grandes de España o de los mismos reyes de Castilla.

Nuestra ruta continúa dirección Barbate, con la visita al puerto de La Albufera y a las instalaciones de las industrias salazoneras y conserveras de Barbate, para poder contemplar (previa cita) el proceso de despique (ronqueo), preparación y transformación del atún de almadraba.

En el puerto de Barbate, además de un buen ambiente pesquero, encontrará el Centro de Interpretación del Atún de Almadraba, lo que da una idea de la importancia que este alimento tiene en esta tierra.

Ficha Técnica:

Inicio: Ensenada de Bolonia (Tarifa)

Fin: Fábrica de salazones (Barbate)

Distancia: 43,8 Km. aprox.

Localizaciones:

o Conjunto Arqueológico de Baelo Claudia. Centro de Visitantes

o Puerto de Barbate

o Factorías de Salazones (Barbate)

*Fotografías realizadas por: Mateo, Patronato Provincial de Barbate y Plan Trafalgar.

E-mail: info@visitatrafalgar.com

Página web: <http://www.visitatrafalgar.com>



Semana Gastronómica del Atún ******* (Ver sin falta)

Sitios y actividades turísticas

• Antigua Lonja, Av. Cabo Diego Pérez Rguez., s/n 11160 Barbate, Cádiz, España

• Latitud: 36.186218 - Longitud: -5.913564



La Semana Gastronómica del Atún (también conocido por los barbateños como

Ruta del Atún de Barbate) trata de poner en valor el atún rojo de almadraba convirtiéndolo en auténtico protagonista. El atún rojo forma parte de los sectores económicos: extractivo y milenario (la almadraba); transformación industrial basado en técnicas artesanales (las salazones y productos derivados); y servicios turísticos de la localidad (hostelería).

La Semana Gastronómica se convierte en el verdadero punto de encuentro de todos y cada uno de estos sectores relacionados con el atún rojo de almadraba, a la vez que se convierte en un atractivo turístico para la ciudad y la comarca.

La Semana Gastronómica se complementa con un programa de actividades, entre las que habitualmente destacan, talleres de expositores, show, cookings, jornadas, concursos gastronómicos, muestras de imágenes, atracciones, torneos deportivos, visitas en barco, ronqueos del atún, etc.

En mayo del año 2014, se ha celebrado la VII edición, organizándose ésta en la Antigua Lonja del Pescado de Barbate.

Tel: 956063613

E-mail: turismo@barbate.es

Pagina web: <http://www.turismobarbate.es>

Media

• Video





Visita guiada a "Gadira, Productos de Almadraba"

Sitios y actividades turísticas

- Pol. Ind. El Olivar 11160 Barbate, Cádiz, España
- Latitud: 36.205753 - Longitud: -5.928510



Productos de Almadraba nace al abrigo de las almadrabas del litoral Gaditano, con el propósito de poner en valor el atún salvaje de almadraba y las distintas especies capturadas en las almadrabas. Contamos con instalaciones equipadas con tecnología de última generación que nos permiten controlar todos los procesos productivos. En Productos de Almadraba contamos con personal cualificado y formado según técnicas japonesas en el ronqueo del atún para obtener un rendimiento óptimo en el despiece minimizando al máximo los tiempos para la posterior ultra congelación y conservación a - 60° C.

Además de las tiendas en la propia fábrica y en el centro de Barbate, hay que destacar la participación activa de la empresa en distintas actividades turísticas, como por ejemplo la del ronqueo del atún durante la Semana Gastronómica del Atún de Barbate.

Tel: 956 43 58 39

Port.: 660 41 48 98

Fax: 956 43 40 44

E-mail: info@productosdealmadraba.com

Pagina web: <http://www.gadira.com/>



Visita guiada a "Salazones Herpac"

Sitios y actividades turísticas

- Polígono Industrial El Olivar, parcela 02.02 11160 Barbate, Cádiz, España
- Latitud: 36.205795 - Longitud: -5.926857



Media



La fábrica Salazones Herpac abre sus puertas para dar a conocer parte de la tradición gastronómica de Barbate a través del ronqueo (despiece tradicional y manual) del atún, así como los distintos procesados artesanales al que se puede someter (salazones, ahumados y conservas).

Además, le ofrece en sus propias instalaciones una degustación de algunos de sus productos más emblemáticos.

La visita a las instalaciones la podrá integrar dentro de la oferta "Ruta Artesanal del Atún de Barbate", que incluye opcionalmente una visita al Parque Natural de La Breña y Marismas de Barbate y la degustación final de productos en alguno de los restaurantes y bares del municipio

Permanecemos abiertos todo el año de lunes a viernes de 9:00-14:00 y de 15:30-19:00. Los sábados de 9:00-14:00

Confirmar disponibilidad con un mínimo de tres días de antelación. Tenemos cabida para varios autobuses.

Tel: 956 431 376

Fax: 956 433 520

E-mail: herpac@herpac.com

Pagina web: <http://www.herpac.com>