

Adra



Adra

Puertos

- Adra, Andalucia
- Latitude: 36.745399 - Longitude: -3.020324

Adra

Tel: [+34 0950 401 417](tel:+340950401417)

Aguadulce



Aguadulce

Puertos

- Aguadulce, Andalucia
- Latitude: 36.815353 - Longitude: -2.560551

Aguadulce

Tel: [+34 0950 343 115](tel:+340950343115)

Algeciras



Algeciras

Puertos

- Algeciras, Andalucia
- Latitude: 36.119617 - Longitude: -5.441136

Algeciras

Tel: [+34 0956 601 402](tel:+340956601402)

Aljaraque



Aljaraque

Municipios

- Aljaraque, Huelva, España
- Latitude: 37.267338 - Longitude: -7.023878

ddd



Bodegones Aljaraque (Bodegón Abuelo Chavez)

Puntos Sabores

- Calle José Canalejas, 16, Aljaraque, Huelva, España
- Latitude: 37.269669 - Longitude: -7.024413

III



Bodegones Aljaraque (Bodegón La Fuente)

Puntos Sabores

- Calle Nueva, 29, 21110 Aljaraque, Huelva, España
- Latitude: 37.271317 - Longitude: -7.022188

ccc



Club Deportivo Abedul- Piragüismo

Cursos náuticos

- Calle Puntal de la Cruz, 21120 Aljaraque, Huelva, España
- Latitude: 37.275520 - Longitude: -6.992264

xx



Club Hípico Buenavista- Aljaraque

Centros hípicos

- Finca Buenavista, Camino de Gibralléon, Aljaraque, Huelva, España
- Latitude: 37.285248 - Longitude: -7.025573

||||



Dxt&Aventura Aljaraque

Ocios naturales

- Calle Maestra María Dolores Galdàmez, 19 Aljaraque, Huelva, España
- Latitude: 37.278694 - Longitude: -6.989073

|||



El Legado Británico: Pueblo minero de Corrales

Paisajes contados desde Tierra

- Plaza de Rutherford, Corrales, Aljaraque, Huelva, España
- Latitude: 37.274616 - Longitude: -6.987759

dddd



Ermita de Aljaraque

Monumentos

- Aljaraque, Huelva, España
- Latitude: 37.292469 - Longitude: -7.046709

ñññ



Iglesia Nuestra Señora de los Remedios

Monumentos

- Calle Real, 24, Aljaraque, Huelva, España
- Latitude: 37.272152 - Longitude: -7.023045

||||



Iglesia Nuestra Señora Reina del Mundo

Monumentos

- Aljaraque, Huelva, España
- Latitude: 37.270683 - Longitude: -6.991519

|||



Mercado de Abastos

Mercados municipales y mercadillos

- Plaza Cánovas, Aljaraque, Huelva, España
- Latitude: 37.270645 - Longitude: -7.024212

|||



Paraje Natural Marismas del Odiel

Espacios Naturales

- Marismas del Odiel, Aljaraque, Huelva, España
- Latitude: 37.232151 - Longitude: -6.974868

|||



Pensión Ignacio

Hoteles

Pensiones

- Calle Nueva, 37 Aljaraque, Huelva, España

Pensión Ignacio

Tel: 959318049/ 318168



Pensión Muriel

Hoteles

Pensiones

- Calle Sánchez Ortíz, 2 Aljaraque, Huelva, España

Pensión Muriel

Tel: 959318174



Pinares de Aljaraque

Espacios Naturales

- Pinares de Aljaraque, Aljaraque, Huelva, España
- Latitude: 37.263512 - Longitude: -7.053919

III



Ruta del Legado Britanico_Casino Minero de Corrales

Monumentos

- Aljaraque, Huelva, España
- Latitude: 37.274826 - Longitude: -6.987721

III



Ruta del Legado Britanico_Estación de Ferrocarril de Corrales

Monumentos

- Aljaraque, Huelva, España
- Latitude: 37.276405 - Longitude: -6.990811

III



Servicios Náuticos Parawin

Cursos náuticos

- Polígono Industrial La Raya, Aljaraque, Huelva, España
- Latitude: 37.256340 - Longitude: -7.018642

oII



Vía Multimodal "Marisma de Aljaraque"

Espacios Naturales

- Aljaraque, Huelva, España
- Latitude: 37.266792 - Longitude: -7.007484

III

Almería



Alcor Properties S.L.

Otras tiendas

Oferta inmobiliaria

- Almería, España
- Latitude: 36.834045 - Longitude: -2.463714

Inmobiliaria

Tel: 950607957

Página web: <http://www.alcor-properties.com/>



Alcor Properties S.L.

Otras tiendas

Oferta inmobiliaria

- C/Carabela 16, Almerimar, Almería
- Latitude: 36.833771 - Longitude: -2.463885

Inmobiliaria.

Tel: 950607957

Página web: <http://www.alcor-properties.com/>



Almería

Puertos

- Almería, Andalucía
- Latitude: 36.830502 - Longitude: -2.463833

Almería

Tel: +34 0950 230 780

Almerimar



Alcor Properties S.L

Otras tiendas

Oferta Inmobiliaria

- C/Carabella, 16 Pz. Batel, 04711 Almerimar, Almería, España
- Latitude: 36.698162 - Longitude: -2.788751

Inmobiliaria

Tel: 950607957

E-mail: alcorproperties@telefonica.net

Pagina web: <http://www.alcor-properties.com/>



Alcor Properties S.L

Otras tiendas

Oferta inmobiliaria

- C/Carabella 16, 04711 Almerimar, Almería, España
- Latitude: 36.703461 - Longitude: -2.790983

Inmobiliaria

Tel: 950607957

E-mail: alcorproperties@telefonica.net

Pagina web: <http://www.alcor-properties.com/>



Alcor Properties, S.L

Otras tiendas

Oferta Inmobiliaria

- C/ Carabella 16 04711 Almerimar, Almería, España
- Latitude: 36.698231 - Longitude: -2.789266

Inmobiliaria

Tel: 950607957

Pagina web: <http://www.alcor-properties.com/>



Amarre

Otras tiendas

Oferta comercial

- C/Jabeque, 8 04711 Almerimar, Almería, España
- Latitute: 36.701397 - Longitude: -2.792442

Tienda de ropa y complementos.



Carmen Porto Bello

Otras tiendas

Oferta comercial

- C/Raquero, 7, 04711 Almerimar, Almería, España
- Latitute: 36.703117 - Longitude: -2.790640

Peluquería y estética.

E-mail: carmenportobella@gmail.com



Centro de estética y peluquería mar.

Otras tiendas

Oferta comercial

- Dársena de la Batea 2, 04711 Almerimar, Almería, España
- Latitute: 36.702911 - Longitude: -2.790640

Estética y peluquería.

Tel: 950609535



Collarines Handmade

Otras tiendas

Oferta comercial

- C/Fragata, 8, 04711 Almerimar, Almería, España
- Latitute: 36.702774 - Longitude: -2.791412

Bisutería, complementos y moda.

E-mail: collarineshandmade@hotmail.com



Haizhong Bao

Otras tiendas

Oferta comercial

- C/Jabeque, 37, 04711 Almerimar, Almería, España
- Latitute: 36.703186 - Longitute: -2.790554

Alimentación

Tel: **950609226**



Inmovan

Otras tiendas

Oferta comercial

- C/Jabeque, 38. 04711 Almerimar, Almería, España
- Latitute: 36.703255 - Longitute: -2.791241

Inmobiliaria.



Mediterra

Otras tiendas

Oferta comercial

- C/Canoa, 19, 04711 Almerimar, Almería, España
- Latitute: 36.701878 - Longitute: -2.791155

Inmobiliaria

Tel: **950497960**

E-mail: info@mediterraspain.com

Pagina web: <http://www.mediterraspain.com/>



Rambla Interiores

Otras tiendas

Oferta comercial

- C/Jabeque, 41, 04711 Almerimar, Almería, España
- Latitute: 36.703049 - Longitute: -2.790640

Decoración, regalos, ropa, complementos.

Tel: **950497222**



Sercasa

Otras tiendas

Oferta comercial

- C/Canoa, 23, 04711 Almerimar, Almería, España
- Latitute: 36.702637 - Longitute: -2.791584

Inmobiliaria.

E-mail: ejido@sercasaejido.com



Tapicerías AN´C

Otras tiendas

Oferta comercial

- C/Varadero, 2, 04711 Almerimar, Almería, España
- Latitute: 36.699677 - Longitute: -2.791069

Tapicería náutica.



Tata Zapatos

Otras tiendas

Oferta comercial

- C/Galera, 36, 04711 Almerimar, Almería, España
- Latitute: 36.703392 - Longitute: -2.790640

Zapatería infantil.

▲ **Almuñécar** ▼



Acueducto Romano *** (Ver sin falta)

Monumentos

- Almuñécar, Granada, España
- Latitute: 36.736671 - Longitute: -3.690038

El acueducto romano de Almuñécar, uno de los más extensos de la Hispania romana, es una obra de casi once kilómetros de longitud que demuestra el nivel alcanzado por los ingenieros y arquitectos romanos.

A través de sus diferentes tramos, desde la captación de aguas hasta la factoría de salazón pasando por las termas romanas situadas en la Carrera de la Concepción, este monumento recorre gran parte del municipio. El estado de conservación es relativamente bueno, encontrándose actualmente en uso en alguno de sus tramos.

El acueducto IV, llamado popularmente el de la Carrera, aunque no sea el tramo más espectacular, sí es el que está más integrado en los circuitos turísticos de la ciudad, debido a su ubicación más accesible. Es interesante destacar que en el arco principal así como en los arcos contiguos a derecha e izquierda del mismo, los pilares están algo sesgados en dirección al Este y con una decoración lo que nos hace pensar que por debajo pasaba una antigua calzada romana que iba desde Linares a Málaga. Este tramo se recuperó a finales de los 90, al realizar excavaciones en la Plaza Mayor, junto a la Carrera de la Concepción, unos trabajos arqueológicos que sacaron a la luz, además, unas termas de esta misma época.

El conocido como tramo del Cercado de la Santa Cruz, ubicado en el parque del acueducto, es su tramo más espectacular tanto por su altura como por las magníficas vistas que se pueden contemplar desde las colinas que lo rodean.

Recientemente viene siendo utilizado como escenario para algunos de los eventos culturales más emblemáticos, como el, Festival de Teatro Grecolatino Sexi Firmum Iulium.

Tel: 958.631.125

Fax: 958.635.007

E-mail: turismo@almunecar.info

Pagina web: <http://www.almunecar.info/>

Media



Adosados Lambda

Apartamentos turísticos

- Urb. Lambda, s/n, Almuñécar (Granada)
- Latitute: 36.738678 - Longitute: -3.671998

Casas adosadas enclavadas en una colina a 800 m de la Playa de Velilla, a 200 m del club de TENIS-PADEL AL- CLUB, que además dispone de un impresionante Gimnasio. La distancia al centro del pueblo es de 3 km .

Tel: 958 63 16 66

E-mail: info@tropysol.com

Pagina web: <http://www.tropysol.com>

Media





Akabli

Bares - Heladerías - Salones de Té

- Torres Quevedo Almuñécar (Granada)

Akabli

Port.: 603416626



Alhambra y Generalife - Granada - El Legado Andalusi (Ver sin falta)

Monumentos

Segundo monumento más visitado de Europa

- Calle Real, s/n, Granada
- Latitude: 37.176743 - Longitude: -3.588753



La Alhambra de Granada es un conjunto monumental que fue construido y ampliado sucesivamente entre los siglos XI al XV, por los reyes de la dinastía Alhamar, los últimos gobernantes de al-Andalus.

El conjunto está situado en una colina que domina la ciudad desde todos los puntos cardinales, con Sierra Nevada al sur, la vega al oeste y al noreste el barrio morisco del Albayzín, cuyo entramado urbano podría recordar un paisaje cubista, con la aglomeración de sus casas blancas, típicas de las ciudades norteafricanas. A su lado, hacia el este, se asienta el Sacromonte, habitado en su mayoría por gitanos, es la cuna del flamenco granadino.

El monumento conocido como la Alhambra está compuesto por diversas edificaciones de distinto carácter: militar, administrativo y residencial. Era tanto residencia del gobierno, como de la familia real y de la corte. Sus palacios y estancias de recreo, baños, así como numerosas estancias poseen un enorme valor histórico y artístico. Algunos de sus espacios son célebres a nivel mundial, como el Patio de los Leones, o el Patio de los Arrayanes, donde se pone de manifiesto la enorme maestría científica y artística de los andalusies (los habitantes de la España musulmana, al-Andalus, de donde toma su nombre la actual región de Andalucía).

Estos dominaban todas las ciencias, y eran especialmente diestros en matemáticas y geometría, sabiendo usarlas en las artes aplicadas con un nivel estético y simbólico de extraordinario valor y belleza.

La Alhambra es considerada la culminación artística de la cultura de los nazaries, nombre con el que se conoce también a los descendientes de la dinastía Alhamar.

El agua y su uso como elemento estético y simbólico se haya presente en todo el monumento, tanto en sus jardines (con multitud de fuentes y surtidores) como en espacios abiertos e interiores, donde su continuo rumor acompaña al visitante y resuena en el interior de las estancias. De igual modo, sus reflejos se multiplican en los arabescos que decoran profusamente sus muros, entre la geometría infinita de sus mosaicos y las inscripciones que intercalan, en una bella escritura árabe de estilo cúfico, poemas y también suras del Corán. La visita a este monumento hispano-musulmán, icono de la España islámica y de la ciudad de Granada es una experiencia sensorial única, pues es necesaria la participación de todos los sentidos para poder apreciarla en su globalidad.

Separado del conjunto principal de edificios por fértiles huertos, jardines y diversas especies de arboledas, se encuentra el Generalife o residencia de verano de la corte. Este espacio está compuesto principalmente por jardines sobre los que se asoman unos miradores, desde los que también puede contemplarse la ciudad, al hallarse situada en la parte más alta del conjunto monumental. Esta residencia-jardín está compuesta fundamentalmente por estanques y fuentes con una gran profusión de surtidores y canales de agua, elemento recurrente en todos los ámbitos de estos palacios. Cabe recordar que los primeros pobladores de estas tierras procedían de los desiertos africanos, y encontraron aquí tanta riqueza en agua y unas tierras tan fértiles que llegaron a dominar la agricultura de forma magistral. Introdujeron sistemas de regadío impensables en la época por su complejidad, lo que revirtió también en el arte de la jardinería. Ésta fue desde el principio una aspiración hacia lo sublime, y fueron innovando y progresando en este arte hasta llegar a construir suntuosos jardines con los que intentaron recrear en la tierra la idea del paraíso islámico.

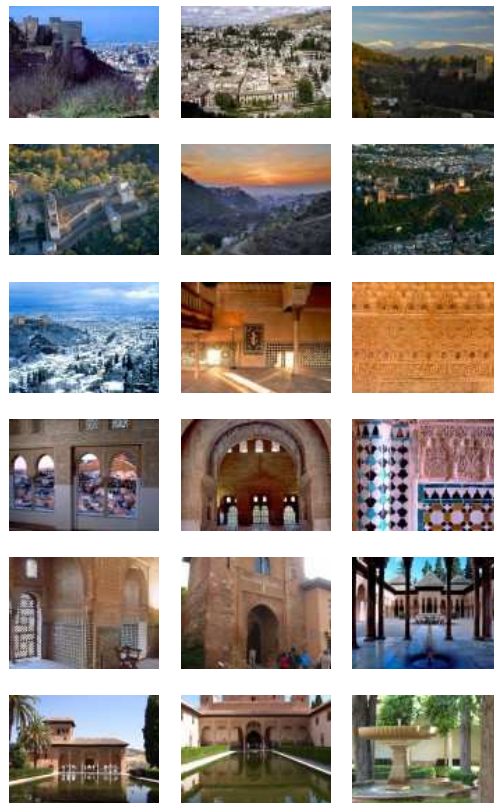
La ciudad de Granada se encuentra a una hora aproximadamente de Almuñécar.

Tel: 0034958225995

Fax: 0034958228644

E-mail: info@legadoandalusi.es

Media



Página web: <http://www.legadoandalusi.es>



Alkisol

Apartamentos turísticos

- Urbanización Torre Velilla, Barrio Taramay, Almuñécar (Granada)
- Latitud: 36.744686 - Longitud: -3.663077

Junto a las típicas playas de Velilla y El Tesorillo, en uno de los rincones más atractivos de la Costa Tropical, con típicos chiringuitos y a unos cinco minutos del parque acuático y centros comerciales. Situados en varios edificios entre 100 y 300 metros de la playa. Chalets con piscina privada y Apartamentos de diferentes tamaños, 1, 2, 3 dormitorios, salón con TV, baño, cocina con lavadora y menaje, terraza

Tel: 958 88 09 33

E-mail: info@alkisol.com

Página web: <http://www.alkisol.com>

Media



Almanza

Restaurantes

- Paseo Andrés Segovia,40 La Herradura (Granada)
- Latitud: 36.735065 - Longitud: -3.743548

Almanza

Port.: 671 84 01 01



Almijara

Restaurantes

- Acera del Pilar, 6, 18690 Almuñécar, Granada, España
- Latitud: 36.734276 - Longitud: -3.739551

Almijara

Tel: 958 61 80 53



Almuñécar 🌟🌟🌟 (Ver sin falta)

Ciudades-Puertos

Puerto Milenario

- Almuñécar, Grenade, Espagne
- Latitude: 36.734474 - Longitude: -3.689020



ⲢⲓⲞ SKS
F·I·SEXS FIRMVS IVLIVM SEXIS
al-Munakkab
Almuñécar

Media



Almuñécar, Puerto Milenario

La ciudad de Almuñécar ha tenido un importante desarrollo histórico en el que sus tierras han visto cómo diferentes civilizaciones se asentaban en ella y se relacionaban con otros territorios a lo largo de la Historia.

Su propio nombre, y la evolución del mismo, es un reflejo del paso del tiempo y de las aportaciones que varias culturas han dejado en esta tierra. Desde la SkS fenicia a la Almuñécar cristiana, pasando por la Almunakab islámica o la Sexi romana.

Pero si hay un elemento común a todas ellas, uno que ha permanecido a lo largo del tiempo es el puerto. Es por ello que destacamos a Almuñécar y su puerto como entidades milenarias con un enorme peso en la civilización occidental.

Hoy, Almuñécar acoge a esos nuevos viajeros que se acercan por mar a través de su puerto deportivo, el existente en Marina del Este en el que hace dos mil años era conocido como Mare Hibericum. Este mar y este puerto son testigos milenarios del paso del tiempo, algo que el visitante podrá comprobar y sentir al llegar a este privilegiado enclave en el que encontrará bellísimos elementos patrimoniales (Castillo de San Miguel, Cueva de Siete Palacios, Acueducto Romano o el Castillo de La Herradura, entre otros).

A este legado histórico-cultural se suman un amplio calendario festivo y cultural en el que destaca el Certamen Internacional de Guitarra Clásica Andrés Segovia, una sabrosa gastronomía basada en los productos del mar y en los cultivos tropicales y complejos de ocio como, entre otros, el Parque Ornitológico "Loro Sexi", el Acuario de Fauna Mediterránea o el Parque Botánico-Arqueológico "El Majuelo".

Todo ello sin olvidar las espléndidas playas de Almuñécar y de La Herradura, paraíso de los amantes del submarinismo y de los deportes náuticos, el citado Puerto Deportivo Marina del Este y parajes naturales como el Parque de la Naturaleza de Peña Escrita o los Acantilados de Maro-Cerro Gordo. Un entorno que hará las delicias de los aficionados a las actividades de turismo activo y de contacto con la naturaleza.

Tel: +34 958.631.125

Fax: +34 958.635.007

E-mail: turismo@almunecar.es

Página web: <http://www.almunecar.info>



Almuñécar

Etapas de itinerarios

Escale Odysseus - Une cité de 3500 ans d'histoire

- Almunecar, Andalousie
- Latitude: 36.728107 - Longitude: -3.725903



Une cité peuplée depuis l'âge de bronze.

1500 ans avant notre ère il y avait déjà une vie et des installations dans cette région. Par la suite, autour du Xe siècle av.JC, il y eut la colonisation de cette région par les Phéniciens.

Cependant à partir du IIIe siècle av.JC, ce sont les romains les premiers qui vont commencer à structurer la ville avec leur concept de cité. Cela s'est ensuite poursuivi durant des siècles.

Almuñécar a été une cité importante à l'époque romaine avec une activité économique qui tournait autour du garum, le thon rouge pêché en Méditerranée et conservé dans les lieux de salaisons. C'est à cette époque que sont construits des temples et des théâtres.

Ce n'est qu'autour du VIIIe siècle de notre ère que les Arabes arrivent et s'installent dans la péninsule Ibérique. C'est alors une ville entourée de murailles pour se défendre des invasions par la mer, et en même temps une ville qui vit d'agriculture et de pêche.

Durant l'époque de Al-Andalus, Almuñécar appartient au royaume de Grenade qui en fait un lieu de résidence royale.

E-mail: mazziotta.odyssea@gmail.com

Media



Almuñécar Dive Center

Ocios

- Paseo de Cotobro, 6, 18690 Almuñécar, Granada, España
- Latitude: 36.732975 - Longitude: -3.716913

ALMUÑÉCAR DIVE CENTER
Buceo

Tel: 958.634.512

E-mail: info@scubasur.com

Pagina web: <http://www.scubasur.com>



Almuñécar Dive Center

Buceo

- Almuñécar, Granada, España
- Latitude: 36.734432 - Longitude: -3.689020

Almuñécar Dive Center, cuenta con los mejores y más modernos materiales técnicos y didácticos para practicar tu deporte favorito, junto con los mejores profesionales para impartir cursos. Está situado en una zona de increíble belleza, en la costa tropical de Granada donde la flora y fauna submarina dejarán satisfechos a todos los amantes del buceo.

Almuñécar Dive Center sigue los programas de adecuación PADI, de extensión mundial, adaptándose a las necesidades individuales de cada uno, desde lo más pequeños hasta los más mayores, siempre desarrollados en un ambiente seguro y cordial e impartido por cualificadísimos profesionales.

Con puntos de inmersión tan emblemáticos como son la Punta de la Mona, Marina del Este, Tres Picos, Cantarriján. El centro satisface las necesidades de todos sus clientes sea cual sea su nivel.

Tel: 958.63.45.12

Port.: 680396993

Fax: 958.63.45.12

E-mail: info@scubasur.com

Pagina web: <http://www.scubasur.com>

Media





Almuñécar, Conjunto Histórico Artístico ☆☆☆ (Ver sin falta)

Casco Antiguo / Barrios

- Almuñécar, Granada, España
- Latitud: 36.730743 - Longitud: -3.692597

Media



𐤀𐤓𐤕𐤓𐤕
F·I·SEXS FIRMVS IVLIVM SEXIS
al-Munakkab
Almuñécar

El legado monumental del municipio es un fiel reflejo de su devenir histórico. Así de su pasado fenicio-púnico dan fe la Necrópolis Laurita y la del Puente de Noy, del siglo VIII a.C. mientras que de la Sexi romana se conservan monumentos del siglo I d.C. como el imponente acueducto, los columbarios, la torre del Monje, la factoría de salazones... También los árabes dejaron una impronta imposible de borrar con el majestuoso castillo de época Nazarí que corona la población.

Dentro de sus recursos patrimoniales, encontramos yacimientos arqueológicos, arquitectura religiosa, arquitectura civil y militar, contando en total con cuarenta y siete inmuebles registrados en la base de datos del Instituto Andaluz del Patrimonio Histórico, treinta y dos de ellos en patrimonio arqueológico.

El municipio cuenta con veinte Bienes de Interés Cultural ya declarados, y otros cuatro en proceso de declaración: cinco en la tipología de zona arqueológica, diecisiete en monumento, uno en conjunto histórico y uno como espacio subacuático de zona de servidumbre arqueológica.

Este imponente legado histórico justifican que en la actualidad Almuñécar sea una etapa de la Ruta al-Idrisi del Legado Andaluzí (Gran Itinerario Cultural del Consejo de Europa).

Más información:

<http://www.almunecar.info>

Tel: +34 958.631.125

Fax: +34 958.635.007

E-mail: turismo@almunecar.es

Página web: <http://www.almunecar.info>



Alquiler y Excursiones Barcos Costa Tropical

Alquiler de barcos y moto de agua

- Almuñécar, Granada, España
- Latitud: 36.730824 - Longitud: -3.681933

Alquiler de barcos y motos de agua.

Port.: 617683344

E-mail: info@alquilerbarcosct.com

Página web: <http://www.alquilerbarcosct.com>



Amiguito

Bares - Heladerías - Salones de Té

- C/Manila 3 Almuñécar (Granada)

Amiguito



Análisis Clínico

Ocios nocturnos

- Plaza kelibia S/N Almuñécar, Granada, España

ANÁLISIS CLÍNICOS

Port.: [692.040.197](tel:692.040.197)



Andalucía

Restaurantes

- Playa de Velilla, 48, Almuñécar (Granada)
- Latitud: 36.735790 - Longitud: -3.671622

Andalucía

Tel: [958 88 04 32](tel:958.88.04.32)



Andalusí Playa

Restaurantes

- Paseo de Cotobro, 9, 18690 Almuñécar, Granada, España
- Latitud: 36.732723 - Longitud: -3.713088

Andalusí Playa

Tel: [958 63 24 53](tel:958.63.24.53)



Animaventur

Ocios

- Playa Velilla, Caseta Windsurf Almuñécar

ANIMAVENTUR

Actividades Acuáticas

Port.: [630.810.411](tel:630.810.411)

E-mail: animaventur@yahoo.es



Animaventur

Windsurf - Vela - Kite surf

- Playa de Velilla, Almuñécar, Granada, España
- Latitude: 36.737202 - Longitude: -3.670458

Todos los deportes relacionados con la vela, además de disponibilidad de embarcaciones en alquiler y organización de cursos, etc.

Más información:

Playa Velilla. Caseta Windsurf

Port.: 630 810 411

E-mail: animaventur@yahoo.es



Antiguo Mesón

Restaurantes

- Playa de Velilla. Edif. Necora Almuñécar (Granada)

Antiguo Mesón

Tel: 958 63 04 93



Apartamentos Chinasol

Apartamentos turísticos

- Playa San Cristóbal, Edificio Chinasol, Almuñécar (Granada)
- Latitude: 36.734463 - Longitude: -3.702862

Situado en primera línea de la Playa de San Cristóbal. A pocos minutos del centro. Programa de actividades de ocio y animación. Restaurante climatizado "El Bodegón"

Tel: 958 63 33 44

E-mail: reservas@chinasol.com

Pagina web: <http://www.chinasol.com>



Apartamentos Alcázar

Apartamentos turísticos

- Urbanización Marina del Este, La Herradura (Granada)
- Latitude: 36.728127 - Longitude: -3.731103

Estudios con capacidad para 2/4 personas con terraza, T.V vía satélite, baño completo con secador de pelo, nevera y cocina equipada, calefacción, aire acondicionado (01.06 al 30.09) teléfono y caja fuerte opcional.

Tel: 958 61 86 47

E-mail: bestalcazar@besthotels.es

Pagina web: <http://www.besthotels.es>



Apartamentos APAL Chinasol

Apartamentos turísticos

- Playa San Cristóbal. Edificio Chinasol, Almuñécar (Granada)
- Latitute: 36.734379 - Longitute: -3.702900

Situado en primera línea de la Playa de San Cristóbal. Cerca del casco histórico. Salones para grupos y celebración de banquetes. Restaurante "Chinasol Playa".

Tel: 958 63 30 11

E-mail: chinasol@apartamentoschinasol.com

Pagina web: <http://www.apartamentoschinasol.com>



Apartamentos Playa Tropical

Apartamentos turísticos

- Comunidad de Propietarios
- Latitute: 36.731995 - Longitute: -3.674492

Con 62 bungalows adosados, turismo tropical desprende la esencia de la típica casa andaluza con las modernidades y servicios de de un hotel dentro de un entorno de inigualable belleza. 52 de estos bungalows de (2/4) plazas, de los cuales 10 están totalmente acondicionados para clientes con discapacidad física, y 10 de (4/6) plazas.

Tel: 958 63 14 73

E-mail: info@apartamentosplayatropical.com

Pagina web: <http://www.apartamentosplayatropical.com>



Apartamentos Turismo Tropical

Apartamentos turísticos

- Playa San Cristóbal, 10 Almuñécar (Granada)
- Latitute: 36.733624 - Longitute: -3.701392

Apartamentos Turismo Tropical

Tel: 958 63 35 19

E-mail: info@turismotropical.com

Pagina web: <http://www.turismotropical.com>

Media





Aqualia Dive

Buceo

- Almuñécar, Granada, España
- Latitude: 36.734406 - Longitude: -3.741692

La escuela de buceo Aqualia Dive, ha sido fundada en el año 2010, con el fin de realizar la práctica del buceo de una manera segura y divertida. Respetando siempre al máximo los ecosistemas marinos. Realizamos cursos de buceo Padi, reconocidos a nivel internacional, y salidas diarias desde barco con grupos organizados acorde con la experiencia de cada buceador. Todas nuestras actividades se realizan en un centro de buceo, asegurando así la máxima seguridad y comodidad. Tenemos una amplia oferta de cursos de buceo Padi y especialidades. Nuestra máxima prioridad es la formación de los alumnos, así que estaremos trabajando hasta asegurarnos de que hayas cumplido todos los objetivos marcados en los cursos y puedas desarrollar la práctica del buceo de una manera eficaz.

Port.: 628903777

E-mail: info@aqualiadive.com

Pagina web: <http://www.aprenderabucear.com>



Aqueduc romain 🏛️ (Interesante)

Monumentos

Un système d'arrosage du temps des romains

- Tanatorio Crematorio de Almuñécar, Carretera del Suspiro del Moro, s/n, 18690 Almuñécar, Grenade, Es
- Latitude: 36.763096 - Longitude: -3.689939



Face au besoin d'eau potable pour les activités de salaison, les romains voulurent laisser à la postérité un échantillon de leur talent dans les ouvrages d'ingénierie en construisant au premier siècle de notre ère, un aqueduc de 7 Kilomètres de long, divisé en plusieurs tronçons se combinant entre eux.

Réalisé en maçonnerie d'ardoise il était constitué de différents tronçons dont certains servent encore dans le cadre du système d'irrigation traditionnel. On en rencontre des vestiges en prenant la route du soupier du Maure (carretera del suspiro del Moro) en direction d'Otivar. Un tronçon suit le tours du Rio Verde à la hauteur du quartier de Torrecuevas, un autre, plus haut et long de 130 mètres, celui du Rio Sec et celui du Clos de la Santa Cruz.

Un dernier tronçon de l'aqueduc fut retrouvé à la fin des années 90 lors des travaux de la Plaza Mayor près de la Carrera de la Concepción, les fouilles archéologiques permirent de mettre aussi à jour des termes de la même époque.



Arena

Ocios nocturnos

- C/ Bajos del Altillo S/N Almuñécar, Granada, España

ARENA

Port.: [699.774.237](tel:699.774.237)

E-mail: rocky_duggan@hotmail.com



Argentina steakhouse

Restaurantes

- Playa de Velilla, 7 Almuñécar (Granada)
- Latitude: 36.737507 - Longitude: -3.670163

Argentina steakhouse

Tel: [958 63 93 58](tel:958 63 93 58)



Arrayanes Playa

Restaurantes

- Paseo de Cotobro, 5, 18690 Almuñécar, Granada, España
- Latitude: 36.732960 - Longitude: -3.716954

Arrayanes Playa

Tel: [958 63 20 74](tel:958 63 20 74)



Asador Alhambra

Restaurantes

- Playa Velilla, Edif. Inti-Yan Almuñécar (Granada)
- Latitude: 36.736889 - Longitude: -3.670979

Asador Alhambra

Tel: [958 63 21 09](tel:958 63 21 09)



Asia

Restaurantes

- Calle Larache, 18690 Almuñécar, Granada, España
- Latitude: 36.736015 - Longitude: -3.686196

Asia

Tel: 958 63 58 14



Asiático Zheng

Restaurantes

- Calle Larache. Edif. Alhambra Almuñécar (Granada)
- Latitude: 36.735962 - Longitude: -3.685870

Asiático Zheng

Tel: 958 88 20 13



Bahía de La Herradura 🌟🌟🌟 (Ver sin falta)

Paisajes contados desde el Mar

Castillo de La Herradura

- Almuñécar, Granada, España
- Latitude: 36.728874 - Longitude: -3.747589



Se encuentra en la bahía de La Herradura, cuyo nombre se explica por la singular morfología de la misma y que también da nombre al núcleo de población. La bahía se encuentra protegida en el flanco de levante por el Cerro Gordo y en el flanco de poniente por la Punta de la Mona.

Dentro de la bahía existen pequeñas calas, como Cala Isa, que gracias a su difícil acceso, son muy demandadas por los usuarios de kayaks y embarcaciones de pequeño calado para disfrutar de sus tranquilas y cristalinas aguas. A su vez, en la bahía de La Herradura encontramos una

de las playas más extensas y concurridas del municipio, con completos servicios para los turistas. De hecho la playa de la Herradura está certificada con la Q de Calidad Turística, lo que indica la excelencia de la misma.

Fondeados en la bahía podemos observar perfectamente el sistema de torres de vigilancia, donde destaca el Castillo de La Herradura, los cultivos subtropicales o las sierras que cobijan esta tierra y mantienen un agradable clima durante todo el año.

Quizás le interese conocer también que justo donde se encuentra, ocurrió una de las tragedias más relevantes de la historia de la Marina de Guerra Española. Hace ya más de 450 años, aquí naufragó la Armada Española asolada por una fuerte tempestad y donde se hundieron 25 galeras y perdieron la vida casi 5.000 hombres. Tal fue su impacto en la época que incluso queda reflejado en la obra más universal de la Literatura Española: "Don Quijote de La Mancha". Cuidado con los fantasmas.

Tel: +34 958.631.125


Fax: +34 958.635.007

E-mail: turismo@almunecar.es

Página web: <http://www.almunecar.info>

Media

- **Commentaire(s) audio: 1**





Bahía de la Herradura

Fondeos regulados

- Almuñécar, Granada, España
- Latitude: 36.731148 - Longitude: -3.743509



١٣١٣ SKS
F·I·SEXS FIRMVS IVLIVM SEXIS
al-Munakkab
Almuñécar

Media



La bahía de La Herradura es una de las bahías más pintorescas del sur de España. Protegida por sus dos flancos por los cerros de La Punta de la Mona y Cerro Gordo, se caracteriza por su desarrollo reciente de los deportes náuticos como el submarinismo. Dotada con la "Q" de Calidad Turística otorgada por el ICTE.

Vistas a la Sierra de Almijara, divisamos Iglesia Parroquial de San Jose, Faro de La Herradura a Levante y Torre Vigía a Poniente.

Existen multitud de establecimientos de restauración. Dispone de servicio de alquiler de embarcaciones y motos acuáticas, y puesto de salvamento y socorrismo.

Tel: 958.631.125

Fax: 958.635.007

E-mail: turismo@almunecar.info

Página web: <http://www.almunecar.info/>



Balade patrimoine et escapade nature

Paseos & Itinerarios

Balade Odysseus

- Paseo Puerta del Mar, 18690 Almuñécar, Grenade, Espagne
- Latitude: 36.731075 - Longitude: -3.687249



Media



Laissez-vous séduire par la vivante et surprenante ville d'Almuñécar. Partez à la découverte de son patrimoine historique exceptionnel (aqueduc romain, château...), perdez-vous dans les dédales des rues piétonnes de la vieille ville et attablés à l'une des terrasses, profitez des tapas offertes et du spectacle de la rue.

Jour 1 : L'héritage historique d'Almuñécar

Notre itinéraire débute sur le paseo à Puerta del Mar pour une balade matinale en bord de mer qui vous emmène doucement au centre historique d'Almuñécar, à la découverte de son héritage monumental.

Rendez-vous Place de la Constitución en plein cœur de la ville et entrez à l'intérieur du Conjunto Histórico Artístico, un espace historique et artistique polyvalent. De là, empruntez le labyrinthe de ruelles étroites et fleuries qui vous conduiront jusqu'au sommet de la colline de San Cristobal, au Château de San Miguel.

Tout près du château se trouve la Grotte de Siete Palacios, un complexe urbanistique voué de la période romaine qui abrite à présent le Musée archéologique municipal. L'intérieur abrite des restes du passé historique d'Almuñécar tels que les restes des nécropoles de Puente de Noy et de Laurita ou la manufacture de salaison de El Majelo. Admirez l'impressionnante collection de pièces archéologiques qui témoignent des différentes civilisations d'où la ville d'Almuñécar puise ses origines.

Ce riche héritage historique a fait d'Almuñécar une étape incontournable de la Ruta de al-Idrisi del Legado Andalusi labellisée Itinéraire Culturel du Conseil de l'Europe.

Pause déjeuner

A quelques pas de là, ne manquez pas El Convento de Minimos et sa remarquable façade caractéristique de l'ordre religieux des Minimes.

Puis, prenez le temps de visiter le Museo Claves de Almuñécar qui retrace l'histoire de la ville sur plus de 3000 ans à travers un parcours interactif et didactique. Ce lieu culturel vivant, rythmé par de nombreuses expositions, met à votre disposition des installations audiovisuelles et organise des événements culturels qui mettent en scène les coutumes et les traditions locales. Revivez les temps forts qui ont marqué l'histoire d'Almuñécar et apprenez-en davantage sur cette ville pittoresque de la province de Grenade.

Retour vers le bord de mer où vous apercevrez de nombreux Chiringuitos, les bars de la plage. Offrez-vous un moment de détente au bord de l'eau. Au menu, fruits de mer et divers petits plats ainsi que boissons et cocktails raviront vos papilles. Dégustez l'orxata, une boisson sucrée typique très rafraichissante à base d'amande et admirez le coucher de soleil.

Jour 2 : Au cœur de la nature à Almuñécar

Almuñécar regorge d'immenses espaces naturels riches en faune et en flore. Partez à leur découverte à vélo pour ne rien manquer de cette nature unique et préservée. Rendez-vous chez Berbikes spécialiste de la location de vélos qui offre également de nombreux itinéraires cyclables urbains.

Une vingtaine de minutes plus tard, vous voici face au columbarium romain de la Tour du Moine, panthéon funéraire datant du 1er siècle après J-C. Quelques mètres plus loin, admirez l'aqueduc romain Torrequevedas, le plus long de la région avec une longueur de 130 mètres et qui possède 17 arcs.

Pause déjeuner

La côte d'Almuñécar est plus connue sous le nom de « Costa Tropical ». Retour vers le bord de mer pour une dégustation de fruits tropicaux : anone, mangue, avocat, papaye, babaco, carambole... laissez-vous tenter par un choix varié de délicieux fruits exotiques!

?



Bámbola

Ocios nocturnos

- Paseo de San Cristóbal S/N Almuñécar, Granada, España

BÁMBOLA

Tel: 958.883.033



Bambú Chiringuito

Bares - Heladerías - Salones de Té

- Playa La Herradura La Herradura (Granada)

Bambú Chiringuito

Tel: 958827227



Bar Curro

Bares - Heladerías - Salones de Té

- C/ Ángel Gámez Almuñécar (Granada)

Bar Curro

Port.: 697815368



Bar Los Pajaritos 🌟🌟 (Merece la visita)

Puntos Sabores

- Almuñécar, Granada, España
- Latitude: 36.733337 - Longitude: -3.691218

Negocio familiar situado en pleno casco histórico de Almuñécar, en una de las intrincadas calles que suben al castillo de San Miguel, muy cerca de la Plaza del Ayuntamiento.

Bar Los Pajaritos es la típica tasca de pueblo de pescadores, muy pequeño y antiguo. Podrás disfrutar de un quinto de cerveza con tapas que son verdaderas delicias, éstas son su piedra angular: boquerones, cigalas, sepia a la plancha, morralla, bacaladillas etc. Un auténtico manjar al precio de la cerveza.

Todo el mundo sabe cómo funciona el bar, los intrínquilos del rito, la personalidad de su dueño,... Disfrutarás de la autenticidad de este rincón sexitano.

Port.: 626 907 108

Media





Berbikes

Alquiler de bicicletas

- Almuñécar, Granada, España
- Latitude: 36.734142 - Longitude: -3.694314

Empresa dedicada al alquiler, venta y reparación de bicicletas, incluida las bicicletas tándem, con las que poder realizar rutas por el municipio de Almuñécar.

Tel: 858 999 071

Port.: 622 219 699

E-mail: info@berbikes.com

Pagina web: <http://www.berbikes.com>



Bikini

Bares - Heladerías - Salones de Té

- Bikini, 6 Almuñécar (Granada)

Bikini



Bistro lana

Bares - Heladerías - Salones de Té

- Paseo Andrés Segovia, Edif. Bahía II La Herradura (Granada)

Bistro lana

Tel: 958827513



Blue Water

Ocios

- La Herradura, Almuñécar, Granada, España

BLUE WATER

Excursión en barco

Port.: 655.224.055

E-mail: bookings@bluewatergranada.com

Pagina web: <http://www.bluewatergranada.com>



Bodega de vino "Manuel Callejas" 🌟🌟 (Merece la visita)

Bodegas y Viñadores

- Almuñécar, Granada, España
- Latitute: 36.734287 - Longitude: -3.691338

Situada en la céntrica Plaza de los Higuitos de Almuñécar y en un edificio catalogado del S.XX, se encuentra esta pequeña y familiar bodega de venta al por menor, donde dan un trato personal desde 1.944.

En ella se puede encontrar toda clase de vinos de la zona, por ejemplo

Moscatel, del Terreno, de la costa, de Málaga, dulce... y si quieres puedes degustarlo antes de comprarlo a granel.

Media



Tel: 625642767



Bodega Francisco I

Restaurantes

- Calle Real, 15, 18697 Almuñécar, Granada, España

Bodega Francisco I

Tel: 958 63 01 68



Bodega La Barrica

Bares - Heladerías - Salones de Té

- c/ Eucalipto, Edif. Alcazaba B3 La Herradura (Granada)

Bodega La Barrica

Tel: 958618517



Bodegas Calvente

Bodegas y Viñadores

- Almuñécar, Granada, España
- Latitute: 36.796989 - Longitude: -3.667627

Bodegas H. Calvente es una pequeña bodega artesanal. Esta elaboración artesanal y la baja producción, permiten poder esmerarse en la obtención de la mayor calidad del producto final, unos vinos muy singulares y con una marcada personalidad. Esto los convierte en unos vinos escasos y, en cierta medida, exclusivos.

El secreto de estos vinos se encuentra en las viñas viejas que se cultivan en muy pocas hectáreas de los pagos de La Guindalera y Castillejos y en el microclima único de estos pagos. Unas zonas donde la altitud y la brisa del mar influyen minimizando la temperatura de los días de verano, que es el periodo final de la maduración de la uva. Este peculiar microclima, consigue maduraciones muy lentas, permitiendo un perfecto equilibrio en las características de la uva y una gran riqueza de sabores.

Tel: 958 644 179

Fax: 958 644 179

E-mail: info@bodegashcalvente.com

Pagina web: <http://www.bodegashcalvente.com>



Bola Marina Chiringuito

Bares - Heladerias - Salones de Té

- Playa La Herradura La Herradura (Granada)

Bola Marina Chiringuito

Tel: 958349299



Bola Marina II

Bares - Heladerias - Salones de Té

- c/ Acera del Pilar, 14 La Herradura (Granada)

Bola Marina II

Tel: 958640840



Bonache Copas

Ocios nocturnos

- aseó Andrés de Segovia Nº12 Almuñécar, Granada, España

BONACHE COPAS

Port.: 675.934.268

E-mail: bonachebardecopas@hotmail.com



Boto's Chiringuito

Bares - Heladerías - Salones de Té

- Playa de San Cristóbal La Herradura (Granada)

Boto's Chiringuito

Tel: 958634657



Buceo La Herradura

Ocios

- Puerto deportivo Marina Del Este La Herradura Almuñécar, Granada, España
- Latitude: 36.726261 - Longitude: -3.725910

BUCEO LA HERRADURA

Buceo

Tel: 958.827.083

E-mail: info@buceolaherradura.com

Página web: <http://www.buceolaherradura.com>



Buceo La Herradura

Buceo

- Almuñécar, Granada, España
- Latitude: 36.726994 - Longitude: -3.727031

Más de 20 años avalan la experiencia de BUCEO LA HERRADURA, el centro de referencia en la zona para miles de buceadores.

Único centro de buceo de la zona dentro del Puerto Deportivo de Marina del Este para que puedas embarcar y bucear con comodidad sin tener que trasladarte ni trasladar tu equipo. Nuestros barcos atracan a 10 m. de la puerta del centro.

Tel: 958827083

E-mail: info@buceolaherradura.com

Página web: <http://www.buceolaherradura.com>



Buceo Natura

Ocios

- Paseo Andrés Segovia, 18697 La Herradura, Granada, España
- Latitude: 36.735546 - Longitude: -3.744155

BUCEO NATURA

Buceo

Port.: 670.818.094

E-mail: buceo@buceonatura.com

Pagina web: <http://www.buceonatura.com>



Buceo Natura

Buceo

- Almuñécar, Granada, España
- Latitude: 36.738632 - Longitude: -3.752998

Nuestro centro está situado en La Herradura, junto a la playa, dentro de las instalaciones del Hostal Peña Parda, ofreciendo a nuestros clientes parking privado y la posibilidad de alojamiento, todo esto junto al centro de buceo, para una mayor comodidad.

Somos el centro de buceo más cercano al parque natural de Maro-Cerro Gordo de toda la zona, por lo que la mayoría de nuestras inmersiones se realizan en el parque natural, que después de años de protección, conservación y la práctica de un buceo responsable, está recuperando una abundante y variada vida subacuática.

La principal intención de Buceonatura es fomentar el buceo deportivo y su práctica en sintonía con el medio ambiente, por lo que pensamos que la mejor forma de conseguirlo es a través de un trato personalizado. Con grupos reducidos y horarios adaptados, buscamos la máxima calidad y un trato familiar, para que todos disfrutemos con tranquilidad de este apasionante deporte.

Nuestros instructores y guías, con una reconocida y larga experiencia, te ayudarán descubrir los fondos marinos de La Herradura, Punta de la Mona y los acantilados de Cerro Gordo, todos ellos considerados como unos de los mejores lugares de España para la práctica del buceo.

Port.: 670818094

E-mail: buceo@buceonatura.com

Pagina web: <http://www.buceonatura.com>

Media



Bueno Chiringuito

Bares - Heladerías - Salones de Té

- Playa La Herradura La Herradura (Granada)

Bueno Chiringuito

Port.: 667617215



Cabria

Apartamentos turísticos

- Playa de Cabria, s/n, Almuñécar (Granada)
- Latitute: 36.745449 - Longitute: -3.650991

Ubicados en Playa de Cabria. Bar-Restaurante especializado en platos elaborados con frutas subtropicales.

Tel: 958 63 30 07

E-mail: playacabria@gmx.net

Pagina web: <http://www.playacabria.com>



Cabría

Fondeos regulados

- Almuñécar, Granada, España
- Latitute: 36.743477 - Longitute: -3.653237

Playa de chino de fondos transparentes ideal para la práctica del snorkel y del submarinismo. Desde la misma se tiene una vista sobre la Torre del Diablo.

Media



Tel: 958.631.125

Fax: 958.635.007

E-mail: turismo@almunecar.info

Pagina web: <http://www.almunecar.info/>



Café Califa

Ocios nocturnos

- Almuñécar, Granada, España

CAFÉ CALIFA



Café Luciano

Ocios nocturnos

- Almuñécar, Granada, España

Café Luciano



Calabajío

Restaurantes

- Playa de Calabajio, Parque Mediterráneo Almuñécar (Granada)

Calabajío

Tel: 958 10 74 00



Calabre Chiringuito

Bares - Heladerías - Salones de Té

- Paseo San Cristóbal, 18690 Almuñécar, Granada, España
- Latitud: 36.734077 - Longitud: -3.702634

Calabre Chiringuito

Tel: 958630080



Calaiza

Fondeos regulados

- Almuñécar, Granada, España
- Latitud: 36.733521 - Longitud: -3.761494

Playa constituida por una sucesión de pequeñas calas de muy difícil acceso, solo en barco, por lo que la afluencia de bañistas es muy baja. Sin duda, se constituye en un punto de fondeo de gran atractivo.

Algunos de los aspectos más importantes de esta playa y, por lo tanto, de este fondeo, son:

- Longitud: 55 m
- Anchura media: 12 m
- Grado de Ocupación: Media
- Grado de urbanización: Aislada
- Aspecto medioambiental: Vegetación
- Accesos: En Barco
- Tipo de playa composición: Grava
- Condiciones de baño: Tranquila

Tel: 958.631.125

Fax: 958.635.007

E-mail: turismo@almunecar.info

Página web: <http://www.almunecar.info/>



Califa

Bares - Heladerías - Salones de Té

- Paseo Andrés Segovia, 16 La Herradura (Granada)

Califa

Tel: 958618969



Camping Carambolo

Campings & Residencias de ocio

- Carretera Málaga - Almería N- 340, km 315, Almuñécar (Granada)
- Latitud: 36.737946 - Longitud: -3.677899

El Camping está enclavado en la finca donde se introdujo el cultivo de aguacate en Europa a finales de los años 40, así como otros subtropicales, con más de 120 variedades de frutales. Comunicado con la ciudad a través de línea de transporte urbano.

Tel: 958 63 03 22

E-mail: carambolo@telefonica.net



Camping La Herradura

Campings & Residencias de ocio

- Paseo Andrés Segovia, 67 La Herradura (Granada)
- Latitud: 36.735611 - Longitud: -3.744248

Camping La Herradura

Tel: 958 64 06 34



Capitanía Marítima

Capitanías & Oficina Portuaria

Capitanía Marítima Vélez-Málaga

- Almuñécar, Granada, España

La Capitanía Marítima de Vélez-Málaga, como todas, desarrolla de forma general todas aquellas funciones relativas a la navegación, la seguridad marítima, el salvamento marítimo y la lucha contra la contaminación del medio marino en las aguas situadas en las zonas en las que España ejerce soberanía, los derechos soberanos o la jurisdicción. También ejerce las funciones administrativas del Registro de matrícula de barcos, y las de expedición y renovación de títulos, certificados y tarjetas que habiliten para el ejercicio profesional en la marina mercante.

Más información:

Urbanización Puerto Caleta, 0
29751 Caleta de Vélez, Málaga
Tfno./Fax: (+34) 952 55 11 38

Tel: +34 952 55 11 38



Casa Antonio Chiringuito

Bares - Heladerías - Salones de Té

- Playa de Cabria Almuñécar (Granada)

Casa Antonio Chiringuito

Tel: 958633007



Casa Mariano Chiringuito

Bares - Heladerías - Salones de Té

- Playa Velilla Almuñécar (Granada)

Casa Mariano Chiringuito

Port.: 600857674



Casa Paco

Restaurantes

- Playa de Velilla, bloque 7, 18690 Almuñécar, Granada, España
- Latitud: 36.735264 - Longitud: -3.672333

Casa Paco

Tel: 958 63 10 51



Casablanca

Bares - Heladerias - Salones de Té

- Carrera de la Concepcion, 18690 Almuñécar, Granada, España
- Latitude: 36.735683 - Longitude: -3.689653

Casablanca



Castillo de la Herradura 🏰 (Merece la visita)

Monumentos

- Almuñécar, Granada, España
- Latitude: 36.738884 - Longitude: -3.747089

Este castillo, mandado construir por Carlos III en 1770, es uno de los ejemplos de fortificaciones del siglo XVIII mejor conservados de toda la costa andaluza. Cumplió con los principios vistrubianos de la firmitas, utilitas y venustas (solidez, funcionalidad y belleza) a la hora de realizar su construcción.

En el periodo de su construcción se ubicaba en primera línea de playa pero hoy la costa aparece más retirada de sus estructuras. Conecta con las torres de vigilancia de Cerro Gordo y Punta de la Mona, dominando toda la bahía de La Herradura.

En su fachada se puede comprobar el impacto de cañón que sufrió durante la Guerra Civil. Su interior, lleno de grafitos de diferentes etapas, alberga exposiciones temporales y en los jardines que le rodean se programan eventos culturales de diferente índole.

Tel: 958.631.125

Fax: 958.635.007

E-mail: turismo@almunecar.info

Pagina web: <http://www.almunecar.info/>



Castillo de San Miguel (Ver sin falta)

Monumentos

- Almuñécar, Granada, España
- Latitude: 36.731247 - Longitude: -3.692479

Probablemente asentamiento púnico, es en el periodo romano cuando se realizan las primeras estructuras (siglo I d.C.). En la Edad Media, en las etapas almohade y nazarí, así como en la Edad Moderna será cuando se le dote del aspecto que vemos hoy en día. Esta sucesión de estilos y usos tuvo su final con la ubicación del cementerio municipal en su interior hasta 1977. Actualmente alberga el Museo de Historia de la ciudad.

Presenta una planta rectangular que se adapta a la topografía del espolón rocoso sobre el que se asienta. Está rodeado por una muralla con 11 torres cuyo trazado responde a diferentes momentos constructivos. Dentro del castillo, frente a su fachada, existió otra línea de muralla que tendría como misión defender la entrada en recodo, para lo cual cuenta con una torre cuadrangular llamada "Torre del Homenaje".

En el recinto interior del castillo se pueden diferenciar tres grandes conjuntos. El primero se sitúa en la parte norte, entre la entrada y un pabellón construido en el siglo XVI. Se trata de una serie de habitaciones rectangulares ordenadas en torno a un gran patio. Un segundo conjunto se localiza entre el mencionado pabellón y la plataforma para la artillería levantada en el extremo sur del castillo.

Se trata de un espacio ocupado por los restos de una vivienda palaciega de época nazarí, y un pequeño baño asociado a la misma. Por último, un tercer conjunto estaría constituido por la plataforma de artillería, cuya construcción supuso la elevación del nivel de esta zona mediante la edificación de un muro que servía de contención a un gran relleno sobre el que se situaban las baterías.

Actualmente está adecuado a la visita turística, con señalizaciones para la visita individual o de grupos mediante unos hitos que proponen un recorrido guiado y alberga parte de la colección museográfica de la ciudad con objetos de los periodos fenicio, romano, medieval y moderno.


Tel: 958.631.125

Fax: 958.635.007

E-mail: turismo@almunecar.info

Página web: <http://www.almunecar.info/>

Media



Centro Ecuestre Taramay

Centros hípicos

- Almuñécar, Granada, España
- Latitude: 36.749382 - Longitude: -3.663286

Podrás disfrutar del aire libre y el contacto con la naturaleza. Encontrarás unas instalaciones totalmente reformadas para ofrecerles la máxima calidad y comodidad. Caballos de todos los tamaños, clases para todas las edades, doma de potros, pupilaje y rutas por el campo.

Este centro ecuestre, constituye el Picadero Municipal de Almuñécar, y está ubicado en Taramay, y entre sus actividades se dan clases de equitación, se organizan excursiones ecuestres y rutas guiadas por los alrededores de la localidad y los parajes naturales de la misma.

Port.: 650 477 377

E-mail: andrea_podamar@hotmail.com



Cerro Gordo

Fondeos regulados

- Almuñécar, Granada, España
- Latitud: 36.727673 - Longitud: -3.768568



١٣٢٠ SKS
F·I·SEXS FIRMVS IVLIVM SEXIS
al-Munakkab
Almuñécar

Media



Paraje Natural con aguas cristalinas y profundas, que ofrece unas espectaculares puestas de sol, y desde donde se divisan torres vigía.

Incluida en el Paraje Natural Acantilados de Maro-Cerro Gordo, perteneciente a la Red de Espacios Naturales de Andalucía, ya que este espacio protegido penetra una milla en el interior del mar

Tel: 958.631.125

Fax: 958.635.007

E-mail: turismo@almunecar.info

Página web: <http://www.almunecar.info>



Cervecería el Cortijillo

Bares - Heladerías - Salones de Té

- Calle Mar de Plata, 5, 18690 Almuñécar
- Latitud: 36.732605 - Longitud: -3.697318

Cervecería el Cortijillo

Tel: 958635296



Chambao de Joaquín Chiringuito

Bares - Heladerías - Salones de Té

- Playa La Herradura La Herradura (Granada)

Chambao de Joaquín Chiringuito

Tel: 958640044



Chambao de Vicente Chiringuito

Bares - Heladerías - Salones de Té

- Playa La Herradura La Herradura (Granada)

Chambao de Vicente Chiringuito

Tel: 958640074



China Town

Restaurantes

- Calle Manila, Edif. Portamar,10 ,18690 Almuñécar, Granada, España
- Latitude: 36.731102 - Longitude: -3.688287

China Town

Tel: 958 63 39 62



China Town II

Restaurantes

- Paseo de las Flores, Edif. Drago I 18690 Almuñécar, Granada, España
- Latitude: 36.730312 - Longitude: -3.696277

China Town II

Tel: 958 88 12 66



Chinasol Playa

Restaurantes

- Paseo San Cristóbal. Edif. Chinasol Almuñécar (Granada)
- Latitude: 36.732552 - Longitude: -3.699721

Chinasol Playa

Tel: 958 63 22 61



Chiringuitos (Ver sin falta)

Puntos Sabores

- Almuñécar, Granada, España
- Latitude: 36.730648 - Longitude: -3.695336



En Almuñécar y La Herradura se pueden encontrar chiringuitos a pie de playa donde degustar el mejor pescaíto frito, espetos de sardinas, pescados en adobo...

Los chiringuitos "son al ambiente lo que las tapas son al sabor, ambos son referentes de la identidad andaluza", "nuestros productos gastronómicos, la forma de prepararlos y la singularidad de nuestros establecimientos son un símbolo de la autenticidad del destino".

Más información en:

<http://www.chiringuitosgranada.com/site/>

Tel: 958605953

Port.: 663359214

E-mail: asociacion@chiringuitosgranada.com

Pagina web: <http://www.chiringuitosgranada.com/site/>



Club California

Ocios

- Hostal California, Crta. De Málaga Km. 313 Almuñécar

CLUB CALIFORNIA

Vuelo/Parapente

Tel: 958.810.038

E-mail: info@hotelcaliforniaspain.com

Pagina web: <http://www.hotelcaliforniaspain.com>



Club Hípico Tamaray

Ocios

- Calle Rambla Caballero, 18690 Almuñécar, Granada, España
- Latitude: 36.748440 - Longitude: -3.661720

CLUB HÍPICO TAMARAY

Hípica

Port.: 650.477.377

E-mail: andrea_podamar@hotmail.com



Columbario Torre del Monje (Ver sin falta)

Monumentos

- Almuñécar, Granada, España
- Latitude: 36.754379 - Longitude: -3.687608

El columbario romano de la Torre del Monje, es un panteón funerario del siglo I D.C, situado a dos Km. de la población, en el barrio de Torrecuevas. De planta cuadrada, dispone de unas hornacinas donde se colocaban los vasos cinerarios de los difuntos.

Está construido directamente sobre la roca, adaptándose perfectamente a la pendiente natural. Es de planta cuadrangular, de 3 m. de lado al exterior y 6 m. de altura en su lado Este desde la base al extremo superior, es decir una proporción de 2 a 1 entre altura y anchura, lo que le confiere un acusado aspecto torriforme. La parte superior se remata con un filete de lajas de pizarra simulando una cornisa y se cierra con una falsa bóveda.

Esta obra, por su monumentalidad austera y algo tosca, pudo estar inspirada en torres funerarias, siguiendo la línea de algunas como la llamada Torre de los Escipiones en Tarragona, la de Vilablareix y Acuaviva en Génova o de mayor calidad artística como el Mausoleo de Dugga en Túnez, la Tumba de los Secundinos en Igel o el Mausoleo de los Julios en Saint-Rémy de Provence, que en general y en un sentido amplio, nos recuerdan la intencionalidad suntuaria y trazado de la Torre del Monje de Almuñécar.

Tel: 958.631.125

Fax: 958.635.007

E-mail: turismo@almunecar.info

Pagina web: <http://www.almunecar.info/>



Complejo Ecológico Peña Escrita

Turismo rural

- Monte de Peña Escrita, Almuñécar (Granada)
- Latitude: 36.804798 - Longitude: -3.748223

Ubicado en las estribaciones de la Sierra de Almijara, a sólo 40 minutos de Almuñécar, en un entorno montañoso idóneo para el disfrute de la naturaleza y la práctica de actividades de turismo activo. Fauna en un hábitat natural. Alojamiento en cabañas de madera y casas – cortijo totalmente equipadas. Mesón “Cantalobos”. Piscina climatizada.

Port.: 615 321 462

E-mail: reservas@pescrita.es

Pagina web: <http://www.pescrita.es>

Media





Convento de Mínimos (Merece la visita)

Monumentos

- Almuñécar, Granada, España
- Latitud: 36.733082 - Longitud: -3.689845

Fachada del Convento de la orden religiosa de Mínimos, que posiblemente corresponda a la iglesia. Realizada en ladrillo en dos cuerpos, conserva restos de revoco con decoración geométrica delimitada por una fina banda de color blanquecino amarillento. Muy armónica y elegante destacando el enmarque de dos salientes, a modo de pilastras adosadas, con moldura de ladrillo soportada por sus correspondientes capiteles.

En el segundo cuerpo destaca una hornacina que debió mostrar la imagen de un santo. Cubre la hornacina un saliente tipo tejadillo. Aunque derruido el Convento, quedan arcos y restos de las estructuras de la iglesia y dependencias entre los espacios libres de algunos solares.

Debió poseer una importante extensión, ocupada hoy por la construcción del Hotel Victoria, Plazas Damasco y Antonio Gala, y solar de la calle Cerrajeros que muestra abundantes restos. Obra característica de los siglos XVI y XVII.

Tel: 958.631.125

Fax: 958.635.007

E-mail: turismo@almunecar.info

Página web: <http://www.almunecar.info/>

Media



Cortijillo

Bares - Heladerías - Salones de Té

- Plaza Kelibia Granada, España

Cortijillo

Port.: 661434655



Cortijillo Playa

Restaurantes

- Paseo de las Flores, 18690 Almuñécar, Granada, España
- Latitud: 36.729778 - Longitud: -3.695494

Cortijillo Playa

Tel: 958 63 97 36



Cortijo La Luna

Turismo rural

- Loma del Gato. Pago de Taramy. CN-340, desvío Km. 318, AC 59, Almuñécar (Granada)

Cortijo La Luna

Tel: 958 88 09 31

E-mail: cortijoluna@hotmail.com

Página web: <http://www.cortijoluna.com>



Costa Banana

Restaurantes

- Avda. Costa del Sol. Urb. Costa Banana Almuñécar (Granada)
- Latitude: 36.737869 - Longitude: -3.694994

Costa Banana

Tel: 958 63 11 75



Costa Tropical

Ocios

- Paseo Reina Sofía, Playa Fuentepiedra Almuñécar
- Latitude: 36.730106 - Longitude: -3.679551

COSTA TROPICAL

Alquiler barcos

Port.: 617.683.344

E-mail: info@alquilerbarcosct.com

Página web: <http://www.alquilerbarcosct.com>



Costa Tropical Cycling

Alquiler de bicicletas

- Almuñécar, Granada, España
- Latitude: 36.738167 - Longitude: -3.696368

Empresa encargada de alquiler de bicicletas y organización de rutas de ciclismo guiadas con las que poder disfrutar de la hermosa naturaleza que ofrece Almuñécar y La Herradura.

Port.: 634 38 28 48

E-mail: jorn1234@live.dk

Página web: <http://www.costatropicalcycling.com>

Media





Criptopórtico Romano (Merece la visita)

Monumentos

- Almuñécar, Granada, España
- Latitud: 36.732960 - Longitud: -3.691825

Cuando en el siglo III a. de C. llegan los romanos a Almuñécar con el afán de ampliar sus dominios a toda Hispania, van a encontrar una ciudad urbanizada, con una población esencialmente fenicia y una pujante industria de salazón de pescado, por lo que en los primeros siglos de dominación será escasa la remodelación urbanística, y hasta principios del Imperio, siglo I d. de C., cuando Sexi sufrirá una profunda remodelación urbanística más acorde con las necesidades y costumbres de una ciudad romana.

Dadas las escasas posibilidades de espacio para la realización de estas edificaciones públicas se recurre a la construcción de una plataforma sobre la cresta de la colina, sustentada a todo el alrededor por un conjunto de bóvedas o subconstrucciones, que es lo que en la actualidad la población llama cuevas, y que aún hoy día en parte son habitadas, incluyéndose en él la Cueva de Siete Palacios, denominación popular que creemos se deba a la estructura de una bóveda central atravesada por otras siete. Su función era salvar el desnivel de la colina para construir el foro. Estas cuevas constituyen el Criptopórtico Romano de Almuñécar.

Tras la excavación del monumento, antes de su restauración, se pudo observar una estratigrafía que ponía de manifiesto la presencia en el cerro de una población del Bronce Final y sus contactos con los fenicios a principios del siglo VIII a. de C., perduración en la zona de la cultura fenicio-púnica hasta la construcción de viviendas en época romana republicana y la construcción de los pilares de las bóvedas apoyándose, a veces, sobre muros de piedra de dichas viviendas. Posteriormente, se documenta la presencia musulmana y su continuidad hasta nuestros días.

En la actualidad acoge al Museo Arqueológico Municipal "Cueva de los Siete Palacios. Está catalogado como Bien de Interés Cultural (BIC).

Más información:

<http://www.almunecar.info>

Tel: +34 958.631.125

Fax: +34 958.635.007

E-mail: turismo@almunecar.es

Página web: <http://www.almunecar.info>

Media





Cueva de las Palomas ☆☆☆ (Ver sin falta)

Paisajes contados desde el Mar

Torre Vigía Zambullón

- Almuñécar, Granada, España
- Latitud: 36.728428 - Longitud: -3.767477



𐤀𐤓𐤁𐤁 SKS
F·I·SEXS FIRMVS IVLIVM SEXIS
al-Munakkab
Almuñécar

Desde donde se encuentra puede divisar la Cueva de Las Palomas, una cavidad marina situada en la cara sur de los acantilados de Cerro Gordo y bajo la torre del Zambullón. Una torre vigía, que data del último tercio del siglo XVIII y que pertenece al complejo sistema de edificaciones defensivas de la costa granadina.

La amplitud de la Cueva de Las Palomas permite que pequeñas embarcaciones puedan adentrarse en su interior y maravillarse de la presencia de una gran sala de unos 80 metros de longitud, 40 metros de anchura y una bóveda con alturas de hasta 20 metros.

Aunque quizás el mayor espectáculo se encuentra bajo las aguas, donde los buceadores descubren un auténtico paraíso a escasa profundidad. Pudiendo vislumbrar langostas, grandes pulpos y otras interesantes especies de flora y fauna marina, gracias a las cristalinas aguas en las que nos encontramos. Un vergel marino al alcance de la mano.

E-mail: turismo@almunecar.es

Página web: <http://www.almunecar.info>

Media

- **Commentaire(s) audio:** 2





Cueva de las Palomas


Fondeos regulados

- Almuñécar, Granada, España
- Latitud: 36.727055 - Longitud: -3.767974



١٢١٢ SKS
F·I·SEXS FIRMVS IVLIVM SEXIS
al-Munakkab
Almuñécar

Media



La cueva de las Palomas es una cavidad marina situada en la cara Sur de los acantilados marinos de Cerro Gordo. El acceso se realiza en embarcaciones desde la playa de La Herradura, que pueden penetrar en su interior en los 8 primeros metros.

Las grandes proporciones de su porche de entrada de 15 por 4 m. hacen que sea muy conocida en la comarca, y asiduamente visitada por las embarcaciones turísticas que abundan en la zona.

Su morfología es la de una gran sala inclinada de unos 80 metros de longitud, 40 metros de anchura y una bóveda con alturas de 20 metros. Con grandes bloques en su interior y con una zona alta en la que se desarrolla una gatera o paso estrecho en que hemos avanzado unos 12 metros desobstruyendo la arcilla de la galería que se encuentra taponada.

Este fondeo es un punto de interés para realizar buceo.

Navegando por el macizo de Cerro Gordo, y poco antes de llegar a la playa de Cantarrijan (si venimos desde la Herradura), encontramos en el abrupto acantilado, una cueva, con una apertura baja y alargada, más alta por la izquierda, y tras la cual se abre una gran sala, en la cual caben perfectamente hasta tres embarcaciones ligeras, de tipo neumática. Es una cueva digna de visitar, con acceso solo por mar, y en la cual deberemos observar el fondo, que está en muchos casos, tapizado de coral anaranjado, en un contraste con el verde esmeralda de sus aguas.

En su parte aérea, la cueva se abre hacia arriba, creando un gran espacio, en el cual existen diferentes relieves rocosos. Uno de estos, se ha dado en parecer con el tiempo, por los visitantes que por allí llegan con sus embarcaciones, que se asemeja a un Virgen con su niño, por lo que esta cueva, sobre todo, últimamente, también empieza a ser conocida como la Cueva de la Virgen, aunque entre la gente más antigua del lugar, hemos oído siempre que recibía los nombres de cueva de los murciélagos o cueva de las palomas, este último más extendido, debido a la presencia de estos animales en su interior.

Tel: 958.631.125

Fax: 958.635.007

E-mail: turismo@almunecar.info

Página

web:

http://www.juntadeandalucia.es/medioambiente/web/Bloques_Tematicos

[/Patrimonio_Natural._Uso_Y_Gestion/Espacios_Protegidos](#)



Cueva de Nerja 🌟🌟 (Merece la visita)

Monumentos

- Almuñécar, Granada, España
- Latitud: 36.761593 - Longitud: -3.847173



Es una cueva situada en la localidad de Maro, municipio de Nerja (Málaga) y descubierta el 12 de enero de 1959. En ella han sido datadas unas pinturas de focas que podrían ser la primera obra de arte conocida de la historia de la humanidad, con 42 000 años de antigüedad.

Destinada al público general, la visita discurre a través de las denominadas Galerías Turísticas, que corresponden al sector habilitado de la Cueva de Nerja. Su duración es de unos 45 minutos e incluye la visita a las salas del Vestíbulo, Belén, Cascada, Fantasma y Cataclismo. El itinerario cuenta con numerosos tramos de escalera y dispone de zonas habilitadas para el descanso de los turistas durante su recorrido. Por motivos de conservación, las pinturas rupestres no son visitables.

Tel: 952 52 95 20

Fax: 952 52 96 46

E-mail: admon@cuevadenerja.es

Página web: <http://www.cuevadenerja.es>



Curumbico 🌟🌟🌟 (Ver sin falta)

Paisajes contados desde el Mar

Torre del Diablo

- Almuñécar, Granada, España
- Latitude: 36.740620 - Longitude: -3.643344



Nos situamos frente a una sucesión de pequeñas playas en la zona más oriental de Almuñécar, que gracias a que están algo alejadas de los núcleos principales de población, la afluencia de bañistas es moderada incluso en verano. Si a esto le añadimos que son playas de fina arena negra, de aguas muy tranquilas y cristalinas, entendemos que sean algunas de las playas preferidas por los lugareños.

A la Playa de Curumbico solo se puede acceder por un caminito entre las rocas desde la cercana Playa de Cabria y está tan poco frecuentada que hasta los cultivos subtropicales llegan casi a pie de playa.

Desde la embarcación también podremos divisar la Torre del Diablo, una de las numerosas torres vigías del complejo sistema defensivo de la costa granadina y situada en lo alto de uno de los acantilados que utilizan las aves marinas para anidar.

Acantilados, torres vigías, pequeñas calas con playas de arena negra, aguas cristalinas...Nos encontramos con un paisaje de indescriptible belleza que te aconsejamos disfrutes de manera sosegada pero intensamente.

Tel: +34 958.631.125


Fax: +34 958.635.007

E-mail: turismo@almunecar.es

Pagina web: <http://www.almunecar.info>

Media

- **Commentaire(s) audio: 3**



Curumbico

Fondeos regulados

- Almuñécar, Granada, España
- Latitude: 36.743423 - Longitude: -3.642483

Playa de canto rodado de escasa longitud a la que se accede por una senda peatonal desde la Playa de Cabria, poco frecuentada y con fondos transparentes, desde donde se dispone de vista a la Torre del Diablo.

Tel: 958.631.125

Fax: 958.635.007

E-mail: turismo@almunecar.info

Pagina web: <http://www.almunecar.info/>

Media





Daikiri

Ocios nocturnos

- Paseo Andrés de Segovia S/N Almuñécar, Granada, España

DAIKIRI

Port.: [654.077.571](tel:654.077.571)



Danis

Windsurf - Vela - Kite surf

- Almuñécar, Granada, España
- Latitude: 36.731766 - Longitude: -3.738796

Escuelas de vela y de windsurf.

Port.: [610786177](tel:610786177)



Dante

Restaurantes

- Paseo de Cotobro. Edificio Los Ramos Almuñécar (Granada)
- Latitude: 36.733307 - Longitude: -3.715309

Dante

Port.: [697 86 43 85](tel:697.86.43.85)



David

Restaurantes

- Puerto Deportivo Marina del Este La Herradura (Granada)
- Latitude: 36.726021 - Longitude: -3.725846

David

Tel: [958 82 74 76](tel:958.82.74.76)



DCarmen

Restaurantes

- Calle Livry Gargan, 1, 18690 Almuñécar, Granada, España
- Latitude: 36.731655 - Longitude: -3.688934

DCarmen

Port.: 675644400



Dígame Pepe Chiringuito

Bares - Heladerías - Salones de Té

- Paseo de las Flores, 18690 Almuñécar, Granada, España
- Latitude: 36.730057 - Longitude: -3.695904

Dígame Pepe Chiringuito

Tel: 958349315



Dolce Gelatto

Bares - Heladerías - Salones de Té

- Pintor Manuel Rivera, nº2 Almuñécar (Granada)

Dolce Gelatto

Port.: 616888364



El Árbol Blanco

Restaurantes

- Avd. Costa del Sol. Urb. Costa Banana Almuñécar (Granada)
- Latitude: 36.737946 - Longitude: -3.695140

El Árbol Blanco

Tel: 958631629



El Balate Chiringuito

Bares - Heladerías - Salones de Té

- Playa El Pozuelo Almuñécar (Granada)

El Balate Chiringuito

Port.: 670881941



El Bambú

Bares - Heladerías - Salones de Té

- Paseo Andrés Segovia s/n La Herradura (Granada)

El Bambú

Tel: 958827227



El bar sin nombre

Bares - Heladerías - Salones de Té

- Calle Lonja, 18690 Almuñécar, Granada, España
- Latitud: 36.733612 - Longitud: -3.689695

El bar sin nombre

Port.: 664166613



El Barco

Bares - Heladerías - Salones de Té

- Urb. Marina del Este s/n La Herradura (Granada)

El Barco

Tel: 958827056



El Berenguel 🌟🌟🌟 (Ver sin falta)

Paisajes contados desde el Mar

Puerto Marina del Este

- Almuñécar, Granada, España
- Latitude: 36.722012 - Longitude: -3.727253



Ἰἶἶ SKS
F·I·SEXS FIRMVS IVLIVM SEXIS
al-Munakkab
Almuñécar

Se encuentra frente a la Playa del Berenguel, una pequeña y coqueta playa de arena fina, que gracias a sus cristalinas y tranquilas aguas es uno de los lugares más codiciados para la práctica del submarinismo y snorkel. Eso de día, porque por la noche podremos disfrutar de la mejor movida nocturna en su chiringuito.

La playa se encuentra muy cercana al Puerto Deportivo Marina del Este, un puerto deportivo de construcción y diseño originales, que conjuga a la perfección la armonía de los muelles con los caprichos rocosos de la Naturaleza. Siendo paradigmática la presencia en el Puerto del Peñón de "Las Caballas", afloramiento rocoso que fue aprovechado para la construcción del Puerto.

Esto sí que es desarrollo sostenible.

Tel: +34 958.631.125


Fax: +34 958.635.007

E-mail: turismo@almunecar.es

Pagina web: <http://www.almunecar.info>

Media

- Commentaire(s) audio: 4





El Berenguel


Fondeos regulados

- Almuñécar, Granada, España
- Latitude: 36.720432 - Longitude: -3.727777



𐤀𐤓𐤁𐤁 SKS
F·I·SEXS FIRMVS IVLIVM SEXIS
al-Munakkab
Almuñécar

Media



Situada junto la bocana del Puerto de Marina del Este, es una playa de pequeña longitud de arena fina ideal para el fondeo. Cuenta con embarcadero, y es ideal para la práctica del snorkeling

Tel: 958.631.125

Fax: 958.635.007

E-mail: turismo@almunecar.info

Pagina web: <http://www.almunecar.info/>



El Candil

Restaurantes

- Plaza Ayuntamiento Almuñécar (Granada)
- Latitude: 36.734344 - Longitude: -3.689024

El Candil

Port.: 677 00 80 46



El Castillo

Bares - Heladerías - Salones de Té

- Paseo Andrés Segovia, 55 La Herradura (Granada)

El Castillo

Tel: 958827891



El Chaleco

Restaurantes

- Avenida Costa del Sol, 37, 18690 Almuñécar, Granada, España
- Latitude: 36.739128 - Longitude: -3.698362

El Chaleco

Tel: 958 63 24 02



El Chambao de Joaquín Chiringuito

Bares - Heladerías - Salones de Té

- Paseo Andrés Segovia, Almuñécar, Granada, España
- Latitude: 36.732376 - Longitude: -3.739527

El Chambao de Joaquín Chiringuito

Tel: 958640044



El Chorillo

Bares - Heladerías - Salones de Té

- c/ Acera del Pilar, 3 La Herradura (Granada)

El Chorillo

Tel: 958640315



El Cubo

Ocios nocturnos

- Plaza kelibia S/N Almuñécar, Granada, España

EL CUBO

Port.: 663.716.866



El Faro Bar

Bares - Heladerías - Salones de Té

- Plaza los Magnolios, 2, 18690 Almuñécar, Granada, España
- Latitude: 36.733547 - Longitude: -3.688865

El Faro Bar

Tel: 958633198



El Itinerario El Legado Andalusi

Etapas de itinerarios

Ruta de al-Idrisi

- Calle del Castillo, 18690 Almuñécar, Grenade, Espagne
- Latitude: 36.730701 - Longitude: -3.693461



Media



El Legado Andalusi

Ruta de al-Idrisi

Las Rutas de El Legado Andalusi constituyen la mayor oferta de turismo cultural existente en Andalucía. A través de un gran itinerario que engloba más de 200 localidades, conectan las principales capitales andaluzas. Suponen un impulso al turismo cultural y rural, las artes tradicionales y la protección y restauración del patrimonio monumental y artístico.

La Ruta de al-Idrisi, correspondiente al recorrido de Málaga a Granada descrito por el geógrafo al-Idrisi, nos permite conocer el al-Andalus del siglo XII. Esta ruta supone una visita a los pueblos costeros de Málaga Oriental y Granada, así como del valle de Lecrín.

Este recorrido parte de la ciudad de Málaga, y sigue las descripciones de al-Andalus que hizo el geógrafo al-Idrisi, una figura singular que confeccionó el célebre mapamundi con el norte abajo y el sur arriba y realizó numerosas descripciones geográficas que nos permiten saber cómo era al-Andalus en el siglo XII.

Tiene un papel protagonista en esta ruta la naturaleza, valles, lagunas, bosques de tejo y parques naturales además de la arquitectura, tradiciones, costumbres y gastronomía que están impregnadas de la historia andalusí. Esta ruta cuenta con unas condiciones climáticas especiales, en el tramo entre Málaga y Motril se dan las características necesarias para cultivar frutos que son propios de climas tropicales, los agricultores de al-Andalus se dieron cuenta de esto y transformaron el paisaje en campos llenos de cañas de azúcar.

El viajero en la Ruta de al-Idrisi podrá visitar los pueblos costeros de Málaga oriental y Granada como Nerja, o Almuñécar, calas diminutas y cuevas encantadas, ya en el interior podrá disfrutar de la visión espectacular de los almendros del valle de Lecrín o los humedales en torno a la laguna de Padul para llegar a la soñada ciudad nazarí, Granada.

A lo largo del camino de Nerja a Almuñécar se suceden las antiguas fortificaciones defensivas, que advertían de los ataques piratas: torre del Maro, de la Miel, del Pino, torre Caleta.

El casco antiguo de Almuñécar rodea el castillo de San Miguel, que da nombre al barrio, y al que se accede por la fachada norte, en la que se ven cuatro torreones circulares, de la época de Carlos I; en el interior, en lugar de un patio de armas, llano y despejado, se ve un saliente del cerro, con restos de muros alrededor. En el interior del castillo destaca el pabellón neoclásico, actualmente Museo de la Ciudad, y frente a él la boca de un gran aljibe. También en el barrio de San Miguel está el museo arqueológico Cueva de Siete Palacios.

La iglesia de la Encarnación, diseñada por Juan de Herrera –arquitecto de Felipe II–, fue rematada por una torre, obra de Diego de Siloé, y está edificada sobre un depósito de agua romano, cerca de la puerta de Granada.

Por su paso por Almuñécar, permite aparte de sus espléndidas playas, descubrir su especial reserva natural en el Parque Ornitológico Loro Sexí, inaugurado hace veinte años, que alberga en torno a 200 especies diferentes, desde cacatúas a pavos reales. Está emplazado en las laderas del castillo árabe de San Miguel, y en la parte más alta del parque se ubica también un llamativo jardín de cactus.

Y de esta variada fauna, pasamos al parque botánico arqueológico El Majuelo. En este clima templado, que hace posible la presencia de aves exóticas, proliferan también las plantas tropicales, en una pequeña muestra de especies procedentes de distintas zonas del planeta.

Tel: +34 958 225 995

Fax: +34 958 228 644

Página web: <http://www.rutaslegadoandalusi.es>



El Lerele

Bares - Heladerías - Salones de Té

- Plaza Kelibia Almuñécar (Granada)

El Lerele

Port.: 607444586



El Lío

Bares - Heladerías - Salones de Té

- Plaz Kelibia Almuñécar (Granada)

El Lío

Tel: 958639597



El Mirador

Restaurantes

- CN- 340 Almuñécar (Granada)

El Mirador

Tel: 958 63 06 89



El Mirador de Cerro Gordo

Restaurantes

- Cerro Gordo Almuñécar (Granada)

El Mirador de Cerro Gordo

Tel: 958 99 00 63



El Paso Bar

Bares - Heladerías - Salones de Té

- Plaza del Ayuntamiento Almuñécar (Granada)
- Latitud: 36.734386 - Longitud: -3.688928

El Paso Bar

Port.: [605729589](tel:605729589)



El Rebalaje Chiringuito

Bares - Heladerías - Salones de Té

- Playa La Herradura La Herradura (Granada)

El Rebalaje Chiringuito

Tel: [958640650](tel:958640650)



El Rincón del Mar

Ocios nocturnos

- Paseo del Altillo, bajos del Fenicio Almuñécar, Granada, España

EL RINCÓN DEL MAR

Port.: [658.843.345](tel:658.843.345)



El Rinconcillo de J.R.

Restaurantes

- Rincón de la China. Paseo de Cotobro, Almuñécar (Granada)
- Latitud: 36.733002 - Longitud: -3.715965

El Rinconcillo de J.R.

Tel: [958 88 12 51](tel:958881251)



El Salero

Bares - Heladerías - Salones de Té

- c/ Eucalipto Urb. El Camping Bl. 1 La Herradura (Granada)

El Salero

Port.: [637464025](tel:637464025)



El Salón

Bares - Heladerías - Salones de Té

- c/ Real, 1 La Herradura (Granada)

El Salón

Tel: 958827523



El Templo

Bares - Heladerías - Salones de Té

- Calle Puerto de la Cruz, 18690 Almuñécar, Granada, España
- Latitud: 36.734306 - Longitud: -3.684814

El Templo

Port.: 607779066



El Tesorillo Chiringuito

Bares - Heladerías - Salones de Té

- Playa Tesorillo, s/n Almuñécar (Granada)

El Tesorillo Chiringuito

Tel: 958880054



El Torreón

Restaurantes

- Carretera Jete-Otívar km 1, Almuñécar (Granada)

El Torreón

Tel: 958 10 91 67



El Tranco del Mar

Apartamentos turísticos

- Calle Baja del Mar, 17 Almuñécar (Granada)
- Latitute: 36.732670 - Longitute: -3.689883

Situados en pleno casco Histórico y a 80 metros de la Playa Puerta del Mar y el Paseo del Atillo, zona rodeada de comercios y la zona de Tapeo, Restauración y Ocio de Almuñécar. Construidos en 2006. Apartamentos de 1 Dormitorio, Aire Acondicionado, WiFi, totalmente equipados para 4 personas.

Port.: 667 796 701

E-mail: eltrancodelmar@gmail.com

Pagina web: <http://www.eltrancodelmar.com>

Media





El trópico mediterráneo ★★★ (Ver sin falta)

Paisajes contados desde Tierra

- Almuñécar, Granada, España
- Latitud: 36.734146 - Longitud: -3.688370



ⲉⲓⲛⲉ SKS
F·I·SEXS FIRMVS IVLIVM SEXIS
al-Munakkab
Almuñécar

Uno de los elementos que diferencia a Almuñécar y la Costa Tropical de otros destinos es su clima de carácter subtropical, único en Europa. Gracias a dicho clima se puede disfrutar de unas agradables temperaturas durante todo el año, con cálidos y agradables inviernos.

Pero este carácter diferencial se puede sentir una vez llegados a nuestro destino. El espectáculo de la floración, los penetrantes olores de frutas procedentes de otras latitudes rodeando los diferentes valles que conforman el municipio de Almuñécar, el espectáculo de colores que se muestra en su mercado municipal o las tiendas de su casco histórico y la variada gama de sabores que nunca se asociarían a un destino europeo. La cantidad y variedad de producción local garantiza poder consumir productos locales durante toda la temporada.

Si a todo ello sumamos que se puede disfrutar de todo este corredor verde que son los valles tropicales durante todo el año y que recorriendo este enclave único podemos apreciar diferentes elementos del patrimonio histórico como el acueducto romano (siglo I d.C.), los columbarios milenarios de las villae que ocuparon estas laderas hace dos mil años o el sistema de acequias heredado de los musulmanes, nos encontramos sin duda ante un lugar que merece la pena conocer y sentir.

Tel: +34 958.631.125

Fax: +34 958.635.007

E-mail: turismo@almunecar.es

Página web: <http://www.almunecar.info>



Emiliano

Restaurantes

- Plaza San Cristóbal, 4, 18690 Almuñécar, Granada, España
- Latitud: 36.730022 - Longitud: -3.695787

Emiliano

Tel: 958 63 55 75

Media





Emiliano II

Restaurantes

- Calle Fuente Nueva, 18690 Almuñécar, Granada, España
- Latitude: 36.734287 - Longitude: -3.691370

Emiliano II

Tel: 958 88 34 98



En primera línea

Bares - Heladerías - Salones de Té

- Paseo Andrés Segovia, 36 La Herradura (Granada)

En primera línea

Tel: 958827902



Enigma Copas

Ocios nocturnos

- Paseo Andrés de Segovia S/N Almuñécar, Granada, España

ENIGMA COPAS

Port.: 653.416.008

E-mail: enigma-sa@hotmail.com



Eolox

Ocios

- La Herradura, Almuñécar, Granada, España

EOLOX

Turismo Activo

Port.: 650.685.969

E-mail: info@escuelaprapenteeolox.com

Pagina web: <http://www.escuelaprapenteeolox.com>



Epsilon II - Los Ramos

Apartamentos turísticos

- Rincón de la China, Paseo de Cotobro, Almuñécar (Granada)
- Latitude: 36.732830 - Longitude: -3.713057

Apartamentos situados frente al mar al final de la Playa de San Cristóbal y a tan sólo 1 km del centro de la ciudad. Apts de 1 y 2 dormitorios más cuarto de baño completo, cocina totalmente equipada (inclusive lavadora y microondas), salón con sofá cama y TV. Los Apartamentos se complementan con piscina y en los alrededores de los edificios se pueden encontrar Supermercados Bares y Restaurantes.

Tel: 958 63 16 66

E-mail: info@tropysol.com

Pagina web: <http://www.tropysol.com>

Media



Er tapeillo

Bares - Heladerías - Salones de Té

- Calle Tetuán, 18690 Almuñécar, Granada, España
- Latitude: 36.734619 - Longitude: -3.686563

Er tapeillo

Port.: 636768587



Eucalipto

Fondeos regulados

- Almuñécar, Granada, España
- Latitude: 36.744713 - Longitude: -3.657035

Playa de arena poco profunda situada al pie del Parque del Mediterráneo.

Tel: 958.631.125

Fax: 958.635.007

E-mail: turismo@almunecar.info

Pagina web: <http://www.almunecar.info/>

Media



Explora Outdoor

Ocios

- Almuñécar, Granada, España

EXPLORA OUTDOOR

Turismo Activo

Port.: 670.995.352

E-mail: xploraoutdoor@gmail.com



Fabrique romaine 🌟 (Interesante)

Monumentos

Une usine romaine de salaisons

- Calle Cuesta del Castillo, 18690 Almuñécar, Grenade, Espagne
- Latitude: 36.732162 - Longitude: -3.694213



Media



Almunecar conserve au Parc Botanique El Majuelo, les vestiges d'une ancienne usine romaine de salaisons, industrie sur laquelle cette région basa son économie entre le Ve et le Ive siècle avant J.C.

Des piscines d'une usine de salaisons romaine consacrées à la fabrication de garum, une pâte de poisson, que les anciens Romains considéraient aphrodisiaque on été mises à jour.

Le Garum était fait par macération et fermentation en saumure de viscères et d'abats de différents poissons, et utilisé pour assaisonner ou pour accompagner de nombreux repas. Il était également utilisé en médecine et cosmétique. C'était une des substances la plus coûteuse et la plus recherchée de tout l'Empire romain.



Factoría de Salazones 🌟🌟🌟 (Ver sin falta)

Monumentos

- Almuñécar, Granada, España
- Latitude: 36.732330 - Longitude: -3.694153

Esta factoría de salazón de pescado se encuentra en el interior del Parque Botánico del Majuelo y es uno de los yacimientos arqueológicos más importantes de Almuñécar. Encontramos un conjunto de restos que permiten imaginar la grandeza del pasado de esta ciudad. El templo dedicado a la diosa Minerva, las canalizaciones de agua procedentes del acueducto o las piletas donde se realizaba la salazón de pescado y el garum sexitano. Este producto era considerado un manjar y era alabado por sus propiedades, calidad y sabor exquisito.

Se emplaza junto a la ladera oeste del Cerro de San Miguel donde se ubica el casco antiguo de Almuñécar, que en la antigüedad se comunicaban por un acceso escalonado, cuyos restos aún hoy pueden observarse al noreste del conjunto. También se documentó un muelle de amarre de época romana y de este yacimiento proceden numerosas muestras de la cultura material sexitana expuesta en los museos locales y en el Museo Arqueológico y Etnológico de Granada.

Tel: 958.631.125

Fax: 958.635.007

E-mail: turismo@almunecar.info

Pagina web: <http://www.almunecar.info/>

Media





Finca San Ramón (Ver sin falta)

Productores y Artesanos

- Almuñécar, Granada, España
- Latitude: 36.738468 - Longitude: -3.734890

Descubre una agricultura única en Europa y disfruta del paisaje tropical en sus más de 12 Has. de cultivos y sus inmejorables vistas situadas frente a la Bahía de La Herradura

Podrás disfrutar de una visita guiada por un experto a un nuevo espacio que no solamente acerca al visitante las distintas variedades de cultivos de nuestra zona (chirimoya, aguacate, mangos, guayabas, etc.), sino que además podrá disfrutarlos con degustaciones. También podrás conocer recetas, consejos agrícolas y gastronómicos, etc.

Es necesario realizar reserva previa.

Tel: 958 561 154

Port.: 603 793 197

E-mail: info@fincasanramon.com

Página web: <http://www.fincasanramon.com>

Media



Fincas Montañas y Mar

Turismo rural

- Pago de Guerra, La Herradura (Granada)

Fincas Montañas y Mar

Tel: 958 34 96 06

Port.: 630 25 71 15

E-mail: info@finca-andalusia.de

Página web: <http://es.finca-andalusia.de>



Fortín de Velilla (Merece la visita)

Monumentos

- Almuñécar, Granada, España
- Latitude: 36.744686 - Longitude: -3.663028

Se encuentra en la llamada Punta de Jesús, entre la playa del Tesorillo y la Playa del Pozuelo. Esta torre tiene forma de Herradura y está construida con muros de mampostería. Durante el siglo XX se le abrieron huecos para convertirla en vivienda, ya que se trata de una propiedad privada.

Tel: 958.631.125

Fax: 958.635.007

E-mail: turismo@almunecar.info

Página web: <http://www.almunecar.info/>

Media





Francisco I

Restaurantes

- Calle Real de Almuñécar, 11, 18690 Almuñécar, Granada, España
- Latitude: 36.733006 - Longitude: -3.690529

Francisco I

Tel: 958 63 98 42



Frutas Tropicales 🌟🌟🌟 (Ver sin falta)

Puntos Sabores

- Almuñécar, Granada, España
- Latitude: 36.730648 - Longitude: -3.695336



Media



El litoral de Almuñécar es conocido con la marca de Costa Tropical, un nombre acorde con sus extensas playas, sus condiciones climatológicas y su exuberante vegetación de tipo tropical y subtropical. Una combinación única no sólo en la Península Ibérica, sino en todo el continente europeo.

El excepcional clima permite desde hace un siglo el cultivo y comercialización de frutas tropicales como la chirimoya (con Denominación de Origen), el mango, el aguacate, la papaya, el babaco o la carambola.

Tel: +34 958.631.125

Fax: +34 958.635.007

E-mail: turismo@almunecar.es

Pagina web: <http://www.almunecar.info>



Gambrinus

Bares - Heladerías - Salones de Té

- C/ Cristóbal Colón. Edif. Aguamar Almuñécar (Granada)

Gambrinus

Tel: 958882457



Gelatina

Bares - Heladerías - Salones de Té

- Paseo del Atillo, 18690 Almuñécar, Granada, España
- Latitud: 36.731457 - Longitud: -3.690242

Gelatina

Tel: 958881289



Glass

Ocios nocturnos

- Almuñécar, Granada, España

Glass



Golden Sun

Bares - Heladerías - Salones de Té

- Paseo Andrés Segovia, 17 La Herradura (Granada)

Golden Sun

Tel: 958640997



Góndolas Emiliano

Restaurantes

- Paseo Reina Sofía. Urb Las Góndolas Almuñécar (Granada)
- Latitud: 36.730190 - Longitud: -3.679871

Góndolas Emiliano

Tel: 958 63 39 08



Granada Expeditions

Ocios

- Almuñécar, Granada, España

GRANADA EXPEDITIONS

Turismo Activo

Port.: 618.714.258

E-mail: granadaexpeditions@gmail.com



Granos de Café

Bares - Heladerías - Salones de Té

- Plaza Higuitos, 18690 Almuñécar, Granada, España
- Latitud: 36.734154 - Longitud: -3.691436

Granos de Café

Port.: [608584616](tel:608584616)



Habana Club

Bares - Heladerías - Salones de Té

- Paseo Andrés Segovia, 12 La Herradura (Granada)

Habana Club



Heladería Daniel 🍦🍦 (Merece la visita)

Puntos Sabores

- Almuñécar, Granada, España
- Latitud: 36.732635 - Longitud: -3.689974

En 1975 abrió sus puertas con su primer negocio en la calle Baja del Mar 15. En 1979 amplió su negocio abriendo su segundo establecimiento en la Avd. Europa y en 2004 abrió en la conocida playa de San Cristóbal.

Especialistas en la elaboración de helados artesanos, con más de 50 variedades, destaca su apuesta por los helados y sorbetes tropicales, realizados con frutas autóctonas: Chirimoya, mango, níspero, guayaba, higo chumbos... También se puede encontrar allí la Cazuela Mohína, el roscón de reyes, las torrijas de Semana Santa así como otros dulces caseros.

Tel: [958 63 90 34](tel:958639034)

Port.: [600435021](tel:600435021)

E-mail: heladosartesanodaniel@yahoo.es

Media



Heladería Daniel

Bares - Heladerías - Salones de Té

- Paseo San Cristóbal, S/N, 18690 Almuñécar, Granada, España
- Latitud: 36.730541 - Longitud: -3.696604

Heladería Daniel

Port.: [600435021](tel:600435021)



Heladería Yogurice

Bares - Heladerías - Salones de Té

- Calle Alcalde Julio Fajardo, 18690 Almuñécar, Granada, España
- Latitud: 36.731899 - Longitud: -3.688794

Heladería Yogurice



Higuitos Bar

Bares - Heladerías - Salones de Té

- Plaza Higuitos, 5, 18690 Almuñécar, Granada, España
- Latitud: 36.734261 - Longitud: -3.691557

Higuitos Bar

Tel: 958632752



Hostal Altamar

Hoteles

Hostal

- Alta del Mar, s/n, Almuñécar (Granada)
- Latitud: 36.732273 - Longitud: -3.690258

Situado en el centro histórico de Almuñécar entre sus calles típicas y peatonales, a dos escasos minutos andando de la playa, de las boutiques y de la zona de marcha. Dispone de 17 habitaciones equipadas con cuarto de baño, televisión, aire acondicionado o ventilación-calefacción.

Para hacer su estancia más placentera le atenderemos con mucho gusto las 24 horas del día.

Tel: 958 63 03 46

E-mail: info@hostalaltamar.com

Página web: <http://www.hostalaltamar.com>



Hostal Andalucía

Hoteles

Hostal

- C/ Cerveteri 2, Almuñécar (Granada)
- Latitud: 36.733067 - Longitud: -3.688378

Ubicado en el centro comercial a pocos metros del casco histórico y de la Playa Puerta del Mar.

Tel: 958 63 56 54

E-mail: hostalandalucia@hotmail.org

Página web: <http://www.hostalandaluciagranada.com>



Hostal California

Hoteles

Hostal

- C.N. Cádiz-Barcelona. KM 313, Almuñécar (Granada)
- Latitute: 36.740135 - Longitude: -3.701373

Muy frecuentado por deportistas por su cercanía a los centros de buceo y a las mejores zonas de vuelo para practicar parapente.

Tel: 958 88 10 38

E-mail: info@hotelcaliforniaspain.com

Pagina web: <http://www.hotelcaliforniaspain.com>



Hostal Damasco

Hoteles

Hostal

- C/ Cerrajeros 8, Almuñécar (Granada)
- Latitute: 36.732819 - Longitude: -3.689674

Situado en pleno casco histórico. Trato familiar

Tel: 958 63 01 65

E-mail: hostalplazadamasco@gmail.com



Hostal El Tesoro

Hoteles

Hostal

- Playa del Tesorillo, s/n, Almuñécar (Granada)
- Latitute: 36.743931 - Longitude: -3.663715

Ubicado en primera línea de la playa de El Tesorillo. Trato amable y familiar. Habitaciones climatizadas, la gran mayoría de ellas con terraza y vistas al mar. Piscina comunitaria.

Tel: 958 88 00 66

E-mail: info@alkisol.com

Pagina web: <http://www.alkisol.com>



Hostal Medina

Hoteles

Hostal

- C.N. Cádiz-Barcelona Barrio de La Paloma, Almuñécar (Granada)
- Latitute: 36.736248 - Longitude: -3.684475

Situado en el barrio de la Paloma, a pocos metros del centro histórico y comercial

Tel: 958 63 10 28

E-mail: info@tostalmedinaalmunecar.com

Pagina web: <http://www.hostalmedinaalmunecar.com>



Hostal Rural El Poblado del Amanecer

Turismo rural

Hostal

- Cortijo Valdivia, Rio Seco, Almuñécar (Granada)
- Latitute: 36.791977 - Longitude: -3.712832

En el Poblado del Amanecer ofrecemos alojamiento para todos los presupuestos. Bungalows, habitaciones y camping junto con un restaurante con vistas espectaculares del valle, las montañas y el mar y una gran piscina en un entorno paisajístico incomparable ideal para la práctica del senderismo y actividades al aire libre

Tel: 958 10 32 21

Port.: 660 40 84

E-mail: rafael@elpobladodelamanecer.es

Pagina web: <http://www.elpobladodelamanecer.es>

Media



Hostal Velilla

Hoteles

Hostal

- Playa de Velilla, 20 Almuñécar (Granada)
- Latitute: 36.739357 - Longitude: -3.668498

Este confortable hostel familiar de playa, reformado totalmente en 2010, está situado en el Paseo Marítimo de Velilla es un acogedor establecimiento en primera línea de playa. Dispone de 29 habitaciones perfectamente equipadas, todas con cuarto de baño con ducha, TV, minibar-nevera y caja.

Tel: 958 63 07 58

E-mail: reservas@hostalvelilla.com

Pagina web: <http://www.hostalvelilla.com>

Media





Hotel Albayzin del Mar Suites

Hoteles

- Almuñécar, Granada, España
- Latitude: 36.737492 - Longitude: -3.695118

Hotel Suites Albayzin del Mar inmerso en La Isla del Ocio, Declarada de Interés Turístico se encuentra en Almuñécar lugar privilegiado y centro de la Costa del Sol Tropical de Granada. Calidad inherente de este tramo de litoral que se beneficia de un microclima único en Europa, entorno inigualable y característico para disfrutar las vacaciones deseadas, relax, sol y playa.

Tel: 958 63 21 61

E-mail: reservas@hotelalbayzindelmar.com

Pagina web: <http://www.hotelalbayzindelmar.com>

Media



Hotel Almijara

Hoteles

- Calle Acera del Pilar, 6 La Herradura (Granada)
- Latitude: 36.734432 - Longitude: -3.739801

Hotel Almijara se sitúa a 50 metros de la playa, en el pueblo de La Herradura, que por su ubicación es límite entre la Costa Tropical de Granada y la Costa del Sol. Dispone de 40 habitaciones exteriores con balcón o terraza (la mayoría con vista lateral al mar).

Tel: 958 61 80 53

E-mail: info@hotelalmijara.com

Pagina web: <http://www.hotelalmijara.com>

Media



Hotel Almuñécar Playa

Hoteles

- Paseo de San Cristóbal, s/n Almuñécar (Granada)
- Latitude: 36.732265 - Longitude: -3.697447

Enclavado en primera línea de playa, en el Paseo Marítimo de San Cristóbal a pocos minutos del centro histórico y comercial de Almuñécar. Destaca su Centro "Acquaplaya" con una zona hidrolúdica y de cabinas para tratamientos de belleza. Minigolf. Paddle. Piscina climatizada

Tel: 958 63 94 50

E-mail: almunecar-playa@playasenator.com

Pagina web: <http://www.playasenator.com>



Hotel Arrayanes Playa

Hoteles

- Paseo de Cotobro, 5 Almuñécar (Granada)
- Latitude: 36.733593 - Longitude: -3.705745

Inaugurado en Julio 2007. Situado en primera línea, junto a la Playa de San Cristóbal y a escasos minutos a pie del casco histórico.

Tel: 958 63 20 74

E-mail: info@arrayanesplaya.com

Pagina web: <http://www.arrayanesplaya.com>



Hotel Bahía Almuñécar

Hoteles

- Avenida Rey Juan Carlos I, Almuñécar (Granada)
- Latitude: 36.733589 - Longitude: -3.687992

Hotel de 4 estrellas situado en el centro de Almuñécar y a tan sólo 150 mts de la playa, su ubicación entre la playa y el casco antiguo de Almuñécar hacen de este Hotel el más completo de Almuñécar. El Hotel cuenta con todo lo necesario para disfrutar de sus vacaciones, Piscina, Spa y Wifi gratuito. Las Habitaciones están diseñadas con un estilo moderno. En el restaurante podrá disfrutar de la Gastronomía típica de la Zona.

Tel: 958 63 11 00

E-mail: reservas@bahiahoteles.es

Pagina web: <http://www.hotelbahiaalmunecar.es>

Media



Hotel Bahía Tropical

Hoteles

- Almuñécar, Granada, España
- Latitude: 36.745758 - Longitude: -3.662063

Hotel de 4 estrellas situado en primera línea de playa en el Paseo Marítimo de Almuñécar. Con las mejores vistas de Almuñécar el Hotel Bahía Tropical cuenta con Piscina para adultos y piscina para niños, jardín, sala de juegos, Wifi gratuito, zona de Internet, disfrute de nuestro Spa, pruebe el Circuito Bienestar o alguno de nuestros diversos tratamientos. Nuestro Restaurante nos distingue como uno de los mejores lugares para probar la gastronomía de la zona.

Tel: 958 63 94 66

E-mail: reservas@hotelbahiatropical.es

Pagina web: <http://www.hotelbahiatropical.com>

Media





Hotel Best Alcázar

Hoteles

- Calle Tenis. Urb. Punta de la Mona, La Herradura (Granada)
- Latitude: 36.728127 - Longitude: -3.731103

Inaugurado en 2007 está situado cerca del Puerto Deportivo de Marina del Este, a unos 5 km. de Almuñécar, destacando su ubicación en un entorno natural con vistas al mar. Bolera. Squash. Piscina climatizada. Spa

Tel: 958 61 86 47

E-mail: bestalcazar@besthotels.es

Pagina web: <http://www.besthotels.es>



Hotel Carmen Almuñécar

Hoteles

- Avenida Europa, 19 Almuñécar (Granada)
- Latitude: 36.732689 - Longitude: -3.693847

Hotel familiar. Renovado recientemente se encuentra situado en pleno centro histórico, junto al Parque Botánico El Majuelo y a unos 100 m. de la playa de San Cristóbal y del Aquarium de Fauna Mediterránea. Cuenta con piscina ubicada en la terraza.

Tel: 958 63 25 11

E-mail: info@hotelcarmenalmuinecar.com

Pagina web: <http://www.hotelcarmenalmuinecar.com>



Hotel Casablanca

Hoteles

- Plaza San Cristóbal, 5 Almuñécar (Granada)
- Latitude: 36.729649 - Longitude: -3.694496

Un paraíso al alcance de todos, el lugar idóneo para el relax y el descanso rodeado de un entorno inolvidable. El hotel se encuentra en primera línea de playa, en el centro del paseo marítimo, en una zona privilegiada de la ciudad. Las habitaciones disponen de todo lo necesario para garantizar el confort de nuestros clientes y además Restaurante Emiliano donde podrá degustar las especialidades de carnes y pescados a la brasa así como la cocina mediterránea.

Tel: 958 63 55 75

E-mail: info@hotelcasablancaalmunecar.com

Pagina web: <http://www.hotelcasablancaalmunecar.com>

Media



degustar las especialidades de carnes y pescados a la



Hotel Goya

Hoteles

- Avenida Europa, 31 Almuñécar (Granada)
- Latitude: 36.730968 - Longitude: -3.695038

Situado a unos 100 m. de la Playa de San Cristóbal y muy próximo al casco histórico. Ambiente familiar.

Tel: 958 63 05 50

E-mail: hotelgoya@gmail.com

Página web: <http://www.hotelgoyaalmunecar.com>



Hotel Helios

Hoteles

- Paseo de San Cristóbal s/n, Almuñécar (Granada)
- Latitude: 36.732651 - Longitude: -3.698820

Situado en primera línea de la playa de San Cristóbal y a unos 200 m. del centro comercial e histórico de Almuñécar. Dispone de una terraza – solarium en su 10ª planta.

Tel: 958 63 44 59

E-mail: reservas@heliosalmunecar.com

Página web: <http://www.heliosalmunecar.com>



Hotel La Najarra

Hoteles

- Calle Guadix, 12 Almuñécar (Granada)
- Latitude: 36.731922 - Longitude: -3.695856

Situado a 90 m. de la Playa de San Cristóbal y su Paseo Marítimo, junto al casco urbano, al lado del parque “El Majuelo” y de la Oficina de Turismo y muy próximo del Aquarium de Fauna Mediterránea. Parcialmente reformado en 2007. Zona ajardinada, solárium y pista de tenis.

Tel: 958 63 08 73

E-mail: info@hotelnajarra.com

Página web: <http://www.hotelnajarra.com>



Hotel La Tartana

Hoteles

- Urb. San Nicolás, La Herradura (Granada)
- Latitude: 36.736866 - Longitude: -3.741875

Este pequeño hotel, situado en La Herradura, se encuentra ubicado en un edificio construido en el siglo XVIII.

Tel: 958 64 05 35

E-mail: reservations@hotellatartana.com

Pagina web: <http://www.hotellatartana.com>



Hotel Playa Cotobro

Hoteles

- Paseo de Cotobro, 1 Almuñécar (Granada)
- Latitude: 36.732853 - Longitude: -3.713226

Hotel en primerísima línea de playa, sus modernas instalaciones aúnan el diseño con la comodidad, haciendo de este hotel un enclave privilegiado para disfrutar de unas merecidas vacaciones o de una escapada de la gran ciudad.

Tel: 958 63 00 00

E-mail: info@hotelplayacotobro.com

Pagina web: <http://www.hotelplayacotobro.com>

Media



Hotel Playa San Cristóbal

Hoteles

- Plaza de Abderramán, 5 Almuñécar (Granada)
- Latitude: 36.729572 - Longitude: -3.694658

Hotel Playa San Cristóbal

Tel: 958 63 11 12

E-mail: hotelplayasancristobal@hotmail.com



Hotel Playacálida

Hoteles

- Urbanización Torregalera, Almuñécar (Granada)
- Latitude: 36.748272 - Longitude: -3.654740

Inaugurado en 2004, situado junto al mar y con acceso directo a la playa situada a 100 m. Su decoración es de inspiración árabe. Entre sus instalaciones destaca la piscina exterior tematizada con toboganes y el Centro Hidrolúdico y de belleza "Acquaplaya". Piscina climatizada. Pub. Beach club. Minicasino

Tel: 958 61 92 00

E-mail: playacalida@playasenator.com

Página web: <http://www.playasenator.com>



Hotel Sol Los Fenicios

Hoteles

- Almuñécar, Granada, España
- Latitude: 36.729816 - Longitude: -3.736475

El hotel Sol Los Fenicios se ubica en primera línea de la playa de La Herradura y en un maravilloso paraje de clima tropical. Está situado en la pequeña población de La Herradura, a 5 minutos de la ciudad de Almuñécar (Granada), a 35 minutos del aeropuerto de Málaga y a 79 km del aeropuerto de Granada.

El exquisito trato familiar, con sus 43 habitaciones, convierten al Sol Los Fenicios en un hotel ideal para relajarse y disfrutar de unas vacaciones ideales.

Tel: 958 82 79 00

E-mail: sol.los.fenicios@solmelia.com

Página web: <http://www.sollosfenicios.solmelia.com>

Media



Hotel Toboso Almuñécar

Hoteles

- Calle Larache, 2 Almuñécar (Granada)
- Latitude: 36.735767 - Longitude: -3.684746

El Hotel Toboso Almuñécar está situado a 300 metros de la playa, junto a los mejores bares de tapas y tiendas. Disponemos de 39 habitaciones totalmente equipadas con terraza privada con vistas al mar o a la montaña, mini bar, TV plana vía satélite, caja fuerte, teléfono, cuarto de baño completo, escritorio, climatización frío/calor individual, servicio de limpieza diario y servicio de lavandería. Contamos con habitaciones especialmente equipadas para minusválidos.

Tel: 958 63 92 08

E-mail: reservas@hoteltobosoalmunecar.com

Página web: <http://www.hoteltobosoalmunecar.com>



Hotel Victoria II

Hoteles

- Plaza Damasco, 2 Almuñécar (Granada)
- Latitude: 36.733093 - Longitude: -3.689652

Situado en el centro de Almuñécar, junto a la zona comercial y el casco histórico. Cerca de la playa Puerta del Mar. Ambiente familiar.

Tel: 958 63 58 61

E-mail: info@victoriaplayahotel.com



Hotel Victoria Playa

Hoteles

- Calle Amelia Sánchez Alcázar, s/n Almuñécar (Granada)
- Latitude: 36.734631 - Longitude: -3.699313



El Hotel Victoria Playa, certificado con la "Q" de calidad turística, se encuentra situado a menos de 200 metros de la turística Playa de San Cristóbal y a escasos 15 minutos a pie del centro comercial y casco histórico-antiguo de Almuñécar.

Tel: 958 03 94 00

E-mail: info@victoriaplayahotel.com

Página web: <http://www.victoriaplayahotel.com>

Media





Huellas de la media luna 🌙 (Ver sin falta)

Paisajes contados desde Tierra

- Almuñécar, Granada, España
- Latitute: 36.730785 - Longitute: -3.695226



ⲉⲓⲛⲁⲗⲙⲓⲛⲁⲕⲕⲁⲃ
F·I·SEXS FIRMVS IVLIVM SEXIS
al-Munakkab
Almuñécar

Hisn al-Munakkab. El propio nombre de la ciudad refleja la huella que dejaron tantos siglos de convivencia con el Islam en nuestra ciudad. Pasear por las calles del casco antiguo de la ciudad, con un trazado urbano que parece transportarnos a cualquier ciudad norteafricana. Abderramán, la ruta de los Omeyas, Ibn Al Jatib, etc., tienen una estrecha relación con esta acogedora ciudad.

Pero la herencia no queda sólo en vestigios históricos como los diferentes tramos de la muralla islámica, las torres de vigilancia o el castillo de San Miguel. También en la gastronomía resuena la civilización musulmana y sus productos como ejemplifica la “cazuela mohína”, un dulce únicamente producido en Almuñécar, la caña de azúcar.

La ciudad que acogió el puerto nazarí, el lugar desde el cual el Reino de Granada lanzaba y recibía su comercio marítimo, espera que nuevos visitantes se adentren a conocer sus encantos.

Tel: +34 958.631.125

Fax: +34 958.635.007

E-mail: turismo@almunecar.es

Pagina web: <http://www.almunecar.info>



Iguana Playa Chiringuito

Bares - Heladerías - Salones de Té

- Playa Pozuelo, s/n Almuñécar (Granada)

Iguana Playa Chiringuito

Tel: 958880014

Media





Il Subacqueo

Bares - Heladerias - Salones de Té

- Paseo de Velilla, 49, 18690 Almuñécar, Granada, España
- Latitude: 36.743340 - Longitude: -3.664202

Il Subacqueo

Tel: 958631529



Jabeque

Ocios nocturnos

- Plaza kelibia S/N Almuñécar, Granada, España

JABEQUE

Tel: 958.639.371

E-mail: jabeque1979@hotmail.com



Jaime Playa

Ocios nocturnos

- Paseo del Altillo, bajos del Fenicio Almuñécar, Granada, España

JAIME PLAYA

Port.: 674.738.179

E-mail: juanmanuelaneasalba@gmail.com



Jardín-Museo del Bonsái 🌳 (Interesante)

Ocios naturales

- Almuñécar, Granada, España
- Latitud: 36.734287 - Longitud: -3.689781

Con una superficie de 2.000 m² y más de 200 ejemplares expuestos es el Jardín-museo del Bonsái más importante de Andalucía, y uno de los mejores de España. El museo muestra un pedacito de Japón y su cultura, encontrando antiguas y bellas linternas de jardín, el estanque de las carpas sagradas, el seco jardín Zen y el floral jardín húmedo, exóticas fuentes budistas, árboles centenarios, las bellas puertas toro y todo ello en un marco de paz y serenidad dentro del Jardín Andaluz.

Se crea con el propósito de promover y dar a conocer la cultura japonesa del bonsái y fomentar el amor a los árboles y a la naturaleza, mostrando un gran número de especies, tanto asiáticas, Europeas, autóctonas de la provincia y de la costa Mediterránea.

El Jardín Museo del Bonsái cuenta con dos tipos de jardines, uno húmedo y otro seco o "Zen", que cuentan con todas las especies que hay del arte del bonsái como coníferas, caducos, frutales, florales, especies perennes, subtropicales, especies asiáticas y especies autóctonas del clima mediterráneo como acebuches, almendros o algarrobos.

Abierto todo el año

Horario:

Invierno: 10:00 - 17:00 - 20:30

Verano: 10:00 - 14:00 - 22:00

Port.: 670 496 451

E-mail: joya@amigosdelbonsai.es

Página web: <http://www.amigosdelbonsai.es>

Media



Jeannot

Bares - Heladerías - Salones de Té

- Paseo Andrés Segovia, 11 La Herradura (Granada)

Jeannot

Tel: 958618165



Kairos - de la Flor

Restaurantes

- Carretera Suspiro del Moro, esquina Itrabo nº 1 Almuñécar (Granada)

Kairos - de la Flor

Port.: 627 12 73 13



Karaoke La Cueva

Ocios nocturnos

- Almuñécar, Granada, España

KARAOQUE LA CUEVA

Port.: **625.340.778**



Khan

Restaurantes

- Calle Livry Gargan, 6, 18690 Almuñécar, Granada, España
- Latitude: 36.731625 - Longitude: -3.688566

Khan

Tel: **958 88 26 65**



L'Osteria

Restaurantes

- Paseo de Cotobro, Edif. Delfin Almuñécar (Granada)
- Latitude: 36.733315 - Longitude: -3.714999

L'Osteria

Tel: **958 63 59 76**



La Alhambra de Granada (Ver sin falta)

Monumentos

- Almuñécar, Granada, España
- Latitud: 37.176800 - Longitud: -3.590130



Media



La Alhambra es un Conjunto Monumental creado a lo largo de más de seiscientos años por culturas tan diversas como la musulmana, la renacentista o la romántica. La visión de los jardines de la Alhambra, el rumor de la brisa entre los árboles unido a los sonidos del agua, nos aíslan del ruido cotidiano; y nuestro paseo se transforma en una experiencia única.

La historia de la Alhambra está ligada al lugar geográfico donde se encuentra, Granada; sobre una colina rocosa de difícil acceso, en los márgenes del río Darro, protegida por las montañas y rodeada de bosque, entre los barrios más antiguos de la ciudad, la Alhambra se levanta como un castillo imponente de tonos rojizos en sus murallas que ocultan al exterior la belleza delicada de su interior.

El conjunto monumental cuenta también con un palacio independiente frente a la Alhambra, rodeado de huertas y jardines, que fue solaz de los reyes granadinos, el Generalife.

El estilo granadino en la Alhambra es la culminación del arte andalusí, lo que ocurrió a mediados del siglo XIV con Yusuf I, que construyó la Torre de Comares, y con Mohamed V, quien edificaría el Patio de los Leones.

El Comité del patrimonio mundial de la Unesco declaró la Alhambra y el Generalife de Granada como Patrimonio de la Humanidad en su sesión del día 2 de noviembre de 1984 y cinco años después, el barrio de El Albaicín (Al Albayzín), antigua ciudad medieval musulmana, obtuvo la misma denominación como extensión de la declaración como Patrimonio Cultural de la Humanidad de La Alhambra y el Generalife. La Alhambra fue uno de los 21 candidatos finalistas para ser una de Las nuevas siete maravillas del mundo moderno, aunque finalmente no fue elegida a formar parte del grupo.

Tel: 958 027 971

E-mail: informacion.alhambra.pag@juntadeandalucia.es

Página web: <http://www.alhambrapatronato.es>



La Bodeguita

Bares - Heladerías - Salones de Té

- Calle Manila, 18690 Almuñécar, Granada, España
- Latitud: 36.731701 - Longitud: -3.688367

La Bodeguita

Port.: 616366689



La Cabaña

Bares - Heladerías - Salones de Té

- Avenida Europa, 25, 18690 Almuñécar, Granada, España
- Latitud: 36.734230 - Longitud: -3.692983

La Cabaña

Tel: 958639365



La Caleta

Bares - Heladerías - Salones de Té

- Paseo Andrés Segovia, 8 La Herradura (Granada)

La Caleta

Tel: 958827007



La China

Bares - Heladerías - Salones de Té

- Paseo de Cotoibro. Edif. Epsilon, bajo Almuñécar (Granada)

La China

Tel: 958634856



La Choza

Bares - Heladerías - Salones de Té

- Calle Bikini, 1, 18690 Almuñécar, Granada, España
- Latitude: 36.729927 - Longitude: -3.694462

La Choza



La Cochera

Ocios nocturnos

- Almuñécar, Granada, España

La Cochera



La Corrala

Restaurantes

- Calle Antigua, 11, 18690 Almuñécar, Granada, España
- Latitude: 36.733356 - Longitude: -3.691829

La Corrala

Tel: 958 63 46 07



La Dorada de Plata Chiringuito

Bares - Heladerias - Salones de Té

- Playa de San Cristóbal Almuñécar (Granada)

La Dorada de Plata Chiringuito

Port.: **661272854**



La Espuela

Bares - Heladerias - Salones de Té

- Calle Manila, 18690 Almuñécar, Granada, España
- Latitude: 36.731491 - Longitude: -3.688338

La Espuela

Tel: **958881740**



La Gaviota Chiringuito

Bares - Heladerias - Salones de Té

- Playa La Herradura Almuñécar (Granada)

La Gaviota Chiringuito

Tel: **958827550**



La Granja

Bares - Heladerias - Salones de Té

- Avenida Costa del Sol, 11, 18690 Almuñécar, Granada, España
- Latitude: 36.739269 - Longitude: -3.698240

La Granja

Tel: **958635676**



La Jacaranda

Bares - Heladerias - Salones de Té

- Puerto Deportivo Marina del Este s/n La Herradura (Granada)

La Jacaranda

Tel: **958618241**



La Jarana

Bares - Heladerías - Salones de Té

- Calle Pintor Manuel Rivera, 18690 Almuñécar, Granada, España
- Latitud: 36.734547 - Longitud: -3.686145

La Jarana

Tel: [958882172](tel:958882172)



La Kasbah

Ocios nocturnos

- Paseo Andrés de Segovia S/N Almuñécar, Granada, España

LA KASBAH



La Najarra

Bares - Heladerías - Salones de Té

- Avenida Europa, 18690 Almuñécar, Granada, España
- Latitud: 36.732822 - Longitud: -3.693813

La Najarra

Tel: [958631319](tel:958631319)



La Parrilla

Bares - Heladerías - Salones de Té

- Paseo Andrés Segovia, 39 La Herradura (Granada)

La Parrilla

Tel: [958640619](tel:958640619)



La Pelillera

Ocios nocturnos

- Paseo del Altillo, bajos del Fenicio Almuñécar, Granada, España

LA PELILLERA

Port.: [664.551.747](tel:664.551.747)



La Piedra

Bares - Heladerías - Salones de Té

- c/ Alhambra, edif. Camping La Herradura (Granada)

La Piedra

Port.: 651438679



La Primera Ola

Restaurantes

- Playa de Velilla, s/n Almuñécar (Granada)
- Latitude: 36.738152 - Longitude: -3.669423

La Primera Ola

Port.: 617 92 31 43



La Sacristía

Bares - Heladerías - Salones de Té

- c/ Arroyo La Herradura (Granada)

La Sacristía

Port.: 600033140



La Sardina Chiringuito

Bares - Heladerías - Salones de Té

- Playa La Herradura Almuñécar (Granada)

La Sardina Chiringuito

Tel: 958640111



La Taberna del Gala

Bares - Heladerías - Salones de Té

- Calle Granada de Almuñécar, 18690 Almuñécar, Granada, España
- Latitude: 36.733459 - Longitude: -3.688505

La Taberna del Gala

Port.: 627024650



La Tartana

Bares - Heladerías - Salones de Té

- CN-340, Urb. San Nicolás La Herradura (Granada)

La Tartana

Tel: 958640535



La Trastienda

Bares - Heladerías - Salones de Té

- Pl. Kelibia, 4 Almuñécar (Granada)

La Trastienda

Tel: 958639089



La Trattoria

Bares - Heladerías - Salones de Té

- Plaza La Fabriquilla 1 Almuñécar (Granada)

La Trattoria

Tel: 958882836



La Tribuna

Bares - Heladerías - Salones de Té

- Avenida Costa del Sol, 18690 Almuñécar, Granada, España
- Latitude: 36.737465 - Longitude: -3.694947

La Tribuna

Port.: 660261586



La Última ola

Restaurantes

- Paseo Puerta del Mar, 4, 18690 Almuñécar, Granada, España
- Latitude: 36.731171 - Longitude: -3.687976

La Última ola

Tel: 958 63 00 18



La Veintiuna

Fondeos regulados

- Almuñécar, Granada, España
- Latitude: 36.730820 - Longitude: -3.708833

Playa de pequeñas dimensiones y provista de cantos rodados. Se accede peatonalmente desde el Paseo de Cotobro, y es ideal para la práctica de la pesca y el snorkel.

Tel: 958.631.125

Fax: 958.635.007

E-mail: turismo@almunecar.info

Página web: <http://www.almunecar.info/>



La Ventura

Restaurantes

- Calle Alta del Mar, 18, 18690 Almuñécar, Granada, España
- Latitude: 36.732037 - Longitude: -3.689945

La Ventura

Tel: 958 88 23 78



Las Gaviotas

Bares - Heladerías - Salones de Té

- Paseo Andrés Segovia s/n La Herradura (Granada)

Las Gaviotas

Tel: 958827550



Las Maravillas

Bares - Heladerías - Salones de Té

- Paseo Andrés Segovia, 39 La Herradura (Granada)

Las Maravillas

Tel: 958640960



Las Petunias

Restaurantes

- PLAYA PUERTA DEL MAR, 6, 18690 Almuñécar, Granada, España
- Latitude: 36.731224 - Longitude: -3.687794

Las Petunias

Tel: [958 63 29 67](tel:958632967)



Las Terrazas

Bares - Heladerías - Salones de Té

- Punta de la Mona, c/ Las Terrazas, 4 La Herradura (Granada)

Las Terrazas

Tel: [958640862](tel:958640862)



Los Captus

Bares - Heladerías - Salones de Té

- C/ Carrera de la Concepción, 3, 18690 Almuñécar, Granada, España
- Latitude: 36.735783 - Longitude: -3.690970

Los Captus



Los Geraneos

Restaurantes

- Plaza de la Rosa, 18690 Almuñécar, Granada, España
- Latitude: 36.731930 - Longitude: -3.689797

Los Geraneos

Tel: [958 63 40 20](tel:958634020)



Los Laureles

Restaurantes

- La Ribera Baja, 14 Almuñécar (Granada)

Los Laureles

Tel: [958 06 91 32](tel:958069132)



Los Mellizos

Bares - Heladerías - Salones de Té

- Calle Carrera de la Concepción, 26, 18690 Almuñécar, Granada, España
- Latitud: 36.735619 - Longitud: -3.689752

Los Mellizos

Tel: 958630071



Los oficios 🌟🌟 (Merece la visita)

Paisajes contados desde Tierra

- C/San Crescencio Almuñécar, Granada, España
- Latitud: 36.731789 - Longitud: -3.692969



١٢٢ SKS
F·I·SEXS FIRMVS IVLIVM SEXIS
al-Munakkab
Almuñécar

Todavía es posible rastrear en Almuñécar la herencia de diferentes oficios artesanales que son una de las muestras de patrimonio cultural e inmaterial que debemos preservar y difundir. Desde el trabajo de las fibras vegetales con diversos cesteros, la alfarería (que se realiza junto a hornos romanos y medievales en el corazón del barrio de San Miguel), la talabartería o el arte del lutier tienen cabida en una ciudad inmersa en pleno siglo XXI, que cuida y valora este legado centenario.

Tel: +34 958.631.125

Fax: +34 958.635.007

E-mail: turismo@almunecar.es

Página web: <http://www.almunecar.info>

Media



Los Paisanos

Bares - Heladerías - Salones de Té

- Calle Manila, 5, 18690 Almuñécar, Granada, España
- Latitud: 36.731606 - Longitud: -3.688300

Los Paisanos

Tel: 958635490



Los Pajaritos

Bares - Heladerías - Salones de Té

- Calle Cuesta del Castillo, 18690 Almuñécar, Granada, España
- Latitude: 36.733215 - Longitude: -3.691472

Los Pajaritos

Port.: 626907108



Lute y Jesús

Bares - Heladerías - Salones de Té

- Avenida Europa, 13, 18690 Almuñécar, Granada, España
- Latitude: 36.733463 - Longitude: -3.693367

Lute y Jesús

Tel: 958947118



Luxuri Sailing Charters

Ocios

- La Herradura, Almuñécar, Granada, España

LUXURI SAILING CHARTERS

Excursión en barco

Port.: 618.972.139

E-mail: sailandstay@gmail.com

Página web: <http://www.sailandstay.eu>



Madrid Bar

Bares - Heladerías - Salones de Té

- Playa San Cristóbal Almuñécar (Granada)

Madrid Bar

Tel: 958630001



Mama Matiu

Bares - Heladerias - Salones de Té

- Avenida Juan Carlos I, 1, 18690 Almuñécar, Granada, España
- Latitude: 36.735680 - Longitude: -3.688839

Mama Matiu

Tel: 958632011



Manila Bar

Bares - Heladerias - Salones de Té

- Avenida Juan Carlos I, 3, 18690 Almuñécar, Granada, España
- Latitude: 36.735439 - Longitude: -3.688671

Manila Bar

Tel: 958635820



Manila Bar

Bares - Heladerias - Salones de Té

- C-N 340. Barrio de la Paloma Almuñécar, Granada, España

Manila Bar

Tel: 958635820



Mar de Plata

Restaurantes

- Calle Mar de Plata, 18690 Almuñécar, Granada, España
- Latitude: 36.732719 - Longitude: -3.697146

Mar de Plata

Tel: 958 63 30 79



Marina del Este - Punta de la Mona (Ver sin falta)

Puertos Odyssea


- Puerto Deportivo Marina del Este, 18690 Almuñécar
- Latitud: 36.726357 - Longitud: -3.726060



SKS
F·I·SEXS FIRMVS IVLIVM SEXIS
al-Munakkab
Almuñécar

Media

• Video



Marina del Este es un lujoso complejo, situado en La Herradura (en el rincón más bello de la Costa Tropical, entre Nerja y Almuñécar), en la carretera nacional N-340 a menos de una hora de los aeropuertos de Málaga y Granada. Completan estas instalaciones el puerto deportivo con 227 amarres de 8 a 30 metros.

Su situación geográfica es: 36° 44' latitud Norte y 3° 43' longitud Oeste. Club de Tenis, Escuela de buceo, Golf a 15 Km., cafeterías, restaurantes, supermercado, rent a car.

Situación Geográfica:

- Latitud 36° 44' N
- Longitud 3° 43' W
- Ancho de Entrada: 45 m.
- Bocana 4.5 m.
- Profundidad 3-6 m.
- Puestos de Amarre: 227
- Longitud de Puestos: De 8 a 30 m. de eslora.
- Radio del Puerto: VHF CH 9 y 16
- Grúa de 3.5 Tm y Grúa Travel Lift de 30 Tm

Tel: +34 958 64 08 01

Fax: +34 958 82 72 40

E-mail: marinaeste@marinasmediterraneo.com

Pagina web: <http://www.marinasmediterraneo.com>



Marina Playa Chiringuito

Bares - Heladerías - Salones de Té

- Playa La Herradura Almuñécar (Granada)

Marina Playa Chiringuito

Tel: 958827525



Mercado de Abastos 🌟🌟 (Merece la visita)

Mercados municipales y mercadillos

- Almuñécar, Granada, España
- Latitude: 36.734821 - Longitude: -3.691648



١٣٢٥ SKS
F·I·SEXS FIRMVS IVLIVM SEXIS
al-Munakkab
Almuñécar

Media



Está situado en pleno centro de Almuñécar. En él hay pescaderías, carnicerías, panaderías, puestos de productos ecológicos, quesos y encurtidos, chacinas, floristerías. Almuñécar es pueblo costero y de pescadores, por lo que en el mercado se podrá descubrir los pescados de la zona como son los boquerones, los jureles, las sardinas, cigalas, salmonetes, brecas, lisas, pulpos, sargos...

Hay que señalar la zona de la frutería, ya que gracias a la climatología de Almuñécar, podremos encontrar en temporada aguacates, chirimoyas, mangos, papayas... toda una explosión de olor y color.

Tel: 958868328



Mesón Andrés

Bares - Heladerías - Salones de Té

- Plaza de la Constitución, 10, 18690 Almuñécar, Granada, España
- Latitude: 36.733608 - Longitude: -3.690951

Mesón Andrés

Tel: 958634906



Mesón Baena

Bares - Heladerías - Salones de Té

- Paseo Andrés Segovia, Edif. Azahar La Herradura (Granada)

Mesón Baena

Tel: 958827871



Mesón El Tinao

Bares - Heladerías - Salones de Té

- Paseo Andrés Segovia, Edif. Bahía II La Herradura (Granada)

Mesón El Tinao

Tel: 958827488



Mesón Francisco II

Restaurantes

- Calle Alta del Mar, 10, 18690 Almuñécar, Granada, España
- Latitud: 36.732323 - Longitud: -3.690351

Mesón Francisco II

Tel: 958 63 98 42



Mesón Gala

Restaurantes

- Plaza Damasco, 5, 18690 Almuñécar, Granada, España
- Latitud: 36.733425 - Longitud: -3.688520

Mesón Gala

Tel: 958 88 14 55



Mesón Herrera

Bares - Heladerías - Salones de Té

- Calle Nicolás Sánchez Chaves, 18690 Almuñécar, Granada, España
- Latitud: 36.734413 - Longitud: -3.691862

Mesón Herrera

Port.: 660012922



Mesón Juanjo

Bares - Heladerías - Salones de Té

- P-4. Edificio Estadio Almuñécar (Granada)

Mesón Juanjo

Tel: 958881966



Mesón La Cabaña

Bares - Heladerías - Salones de Té

- Avenida Europa, 25, 18690 Almuñécar, Granada, España
- Latitud: 36.734085 - Longitud: -3.692983

Mesón La Cabaña

Tel: 958639365



Mesón La Plaza

Restaurantes

- Almuñécar, Granada, España
- Latitud: 36.734455 - Longitud: -3.689196

Mesón La Plaza

Port.: 677 433 834



Mesón Los Arcos

Bares - Heladerías - Salones de Té

- Avenida de Cala, 18690 Almuñécar, Granada, España
- Latitud: 36.734695 - Longitud: -3.691717

Mesón Los Arcos

Tel: 958999584



Mesón Mari y Miguel

Restaurantes

- Avenida Andalucía, 18690 Almuñécar, Granada, España
- Latitud: 36.733749 - Longitud: -3.689417

Mesón Mari y Miguel

Tel: 958 88 39 40



Mesón Petete

Bares - Heladerías - Salones de Té

- Calle Mar de Plata, 18690 Almuñécar, Granada, España
- Latitud: 36.732494 - Longitud: -3.697327

Mesón Petete



Mesón Tropical

Bares - Heladerías - Salones de Té

- Carretera Suspiro del Moro, S/N Almuñécar (Granada)

Mesón Tropical

Tel: 958632429



Mexicano Ranchito

Restaurantes

- Paseo San Cristóbal. Bajos H. Almuñécar Playa Almuñécar (Granada)
- Latitud: 36.732552 - Longitud: -3.699721

Mexicano Ranchito

Tel: 958 88 08 93



Monumento Natural Peñones de San Cristóbal (Ver sin falta)

Espacios Naturales

- Almuñécar, Granada, España
- Latitude: 36.729225 - Longitude: -3.694174



Media



Es un monumento natural de gran valor simbólico para Almuñécar, desde la zona más alta, coronada con una cruz (la primera cruz que allí se instaló fue en 1900) se puede disfrutar de una de las mejores vistas de las playas de Almuñécar, así como de su casco histórico y la vega.

Afloramiento rocoso constituido por tres peñones apuntando al mar en el litoral de Almuñécar, este mirador natural constituye un hito geográfico emblemático de la costa occidental granadina. El ámbito del espacio se corresponde con la superficie emergida de los tres peñones, además de las dos pequeñas franjas de agua existentes entre ellos: Peñón de Fuera denomina, como su nombre indica, el que está más alejado de la costa. Delante de éste se encuentra el Peñón de Enmedio, separado de ambos por las aguas marinas, y por último, el Peñón del Santo, asentado en la misma playa de Almuñécar, separándola en dos: la playa de Puerta del Mar y la de San Cristóbal.

El del Santo es el mayor de todos, con una altura aproximada de 30 metros, y se accede a través de rampas y jardines a su zona más elevada, donde se encuentra ubicada la Cruz del Santo y un mirador donde disfrutar de unas maravillosas vistas del mar, de la ciudad y de la sierra aledaña. Fue utilizado como depósito de sus tesoros, por lo que se convirtió en una de las fortalezas más asediadas de estas costas.

Abierto todos los días

Horario: 10:00 a 14:00 h / 16:30 a 19:00 h

Tel: 958.631.125

Fax: 958.635.007

E-mail: turismo@almunecar.info

Página web: <http://www.almunecar.info/>



Moto Náutica Élite

Alquiler de barcos y moto de agua

- Almuñécar, Granada, España
- Latitude: 36.741825 - Longitude: -3.746576

Moto Náutica Élite es una empresa dedicada al alquiler, compra y venta de embarcaciones, motores y motos de agua. Accesorios, recambios marinos, electrónica naval, guardería y transporte de embarcaciones, reparación de todo tipo de embarcaciones.

Port.: 629978781 – 617073824

E-mail: nauticaelite@hotmail.com

Página web: <http://www.nauticaelite.com>



Muralla Islámica 🌟🌟 (Merece la visita)

Monumentos

- Almuñécar, Granada, España
- Latitud: 36.730614 - Longitud: -3.695336

Los restos de la muralla islámica correspondientes a la época califal y nazarí que actualmente persisten, están ubicados en la Plaza Eras del Castillo y junto a la Alfarería municipal, encontrándose en este segundo tramo un horno de época romana.

El primero de ellos, se encuentra bajo el barrio de San Miguel, que se superpone al edificio colindante con la factoría de El Majuelo, aunque la muralla se encuentra en buena parte oculta por los paramentos modernos de las casas situadas al sureste. De todas formas, es posible advertir que era una obra de hormigón reformada en un momento dado con mampostería.

Un segundo tramo conservado de la muralla nazarí se advierte en la parte del barrio de San Miguel orientada al sureste, concretamente en los muros situados sobre el mar de algunas casas pertenecientes a la Calle San Miguel Bajo, apenas visibles por la vegetación existente. El más significativo de estos restos pertenece a un adarve de mampostería que formaría parte del tramo final de la muralla nazarí, que se encuentra en un acceso al interior de una casa de la parte alta de la Cuesta del Carmen. Seguramente debió ser construido tomando como base la muralla de la alcazaba

Tel: 958.631.125

Fax: 958.635.007

E-mail: turismo@almunecar.info

Página web: <http://www.almunecar.info/>



Museo Arqueológico ☆☆☆ (Ver sin falta)

Museos

- Almuñécar, Granada, España
- Latitud: 36.732960 - Longitud: -3.691825



ⲚⲓⲣⲓⲤⲔ SKS
F·I·SEXS FIRMVS IVLIVM SEXIS
al-Munakkab
Almuñécar

Media



Se encuentra en el interior de un criptopórtico romano. En su valiosa colección, que alberga restos de época argárica hasta aquellos pertenecientes al final de la Edad Media, destacan los ajuares procedentes de la necrópolis de Puente de Noy o los materiales encontrados en la factoría de salazón.

En la vitrina nº 3 se encuentra la pieza más importante que el Museo sexitano guarda. Se trata de un vaso cinerario egipcio, realizado en mármol, perteneciente al faraón Apofis I como lo indica el sello grabado en escritura jeroglífica en la parte superior.

Además, destacan las monedas acuñadas en la ceca sexitana, los vasos de alabastro, cerámica púnica y romana, joyas procedentes de los ajuares funerarios o la escultura de la diosa Minerva entre otras piezas de enorme interés.

Horario: de martes a domingo, dependiendo de la temporada.

Tel: 958.631.125

Port.: 607 86 54 66

Fax: 958.635.007

E-mail: cultura.almunecar@gmail.com

Página web: <http://www.almunecar.info/>



Museo Claves de Almuñécar 🌟🌟 (Merece la visita)

Museos

- Almuñécar, Granada, España
- Latitud: 36.734665 - Longitud: -3.690400



𐤀𐤓𐤕𐤓𐤕
F·I·SEXS FIRMVS IVLIVM SEXIS
al-Munakkab
Almuñécar

Media



En este Centro de Interpretación podemos comenzar la visita turístico-cultural de Almuñécar para conocer aspectos relacionados con la historia y cultura, costumbres y tradiciones, mundo tropical, naturaleza o turismo. Mediante un recorrido basado en recursos interactivos y con un atractivo diseño, el visitante puede lograr una primera aproximación para conocer los diferentes recursos del municipio.

El centro incorpora los últimos recursos expositivos junto con las tecnologías audiovisuales más modernas. Así, a través de una imponente maqueta interactiva, audiovisuales de distintos formatos, grafismos, escenografías y piezas originales, Claves de Almuñécar acerca tiempos remotos al sexitano de hoy y abre una puerta de complicidad al público foráneo.

También alberga la oficina de información cultural y turística, donde el visitante puede conocer toda la agenda cultural y adquirir entradas para los eventos que se realizan.

Horario:

Domingo tarde cerrado. Lunes a Sábado. Horario según temporada.

Tel: 958.631.125

Port.: 650 02 75 84

Fax: 958.635.007

E-mail: turismo@almunecar.info

Página web: <http://www.almunecar.info/>



Museo del Azúcar 🏠 (Merece la visita)

Museos

- Almuñécar, Granada, España
- Latitud: 36.746078 - Longitud: -3.521080



Situado a espaldas de la "Casa de la Palma", sobre los restos de un antiguo ingenio azucarero del siglo XVI, se levanta el Museo Preindustrial de la Caña de Azúcar, donde en un espacio de más de 1.000 metros cuadrados es posible reconocer el proceso de fabricación y comercialización entre los siglos XIII y XVIII con reproducciones a escala original de los molinos y prensas, así como de las salas de cocción y purga de los panes de azúcar, es un espacio único en Europa.

La función de este museo, único en Europa, es mostrar el patrimonio preindustrial relacionado con la actividad azucarera que se conserva en esta zona. La Caña de Azúcar fue una de las actividades preindustriales más importantes desde la época musulmana, y tuvo cultivo en toda la vertiente mediterránea. En la actualidad este cultivo tan mediterráneo está abandonado, y sin embargo se ha convertido en el "sabor" característico del Caribe americano.

Recientemente este Museo Preindustrial se ha incluido dentro de la RECTA, Red de Espacios de Divulgación Científica y Técnica, de la que forman parte el Parque de las Ciencias de Granada, el Jardín Botánico y Museo de Etnobotánica de Córdoba entre otros.

Horario:

Martes a Domingo

10:00 a 13:30 h.

17:00 a 20:30 h.

Domingos sólo mañanas

Tel: 958 822 206

Fax: 958 609312

E-mail: info@turismomotril.com

Página web: <http://www.motril.es>



Museo Memoria de Andalucía 🌟🌟 (Merece la visita)

Museos

- Almuñécar, Granada, España
- Latitud: 37.169003 - Longitud: -3.604460



Media



El Centro Cultural Memoria de Andalucía es un centro dinamizador del pensamiento, la cultura, el medio ambiente, la acción social y solidaria, el arte y la historia. Un Centro polivalente y multifuncional dotado de unas instalaciones diferentes y complementarias:

- Museo Memoria de Andalucía, centrado en mostrar el pasado y presente de la comunidad andaluza, desde la perspectiva y con los recursos del siglo XXI.
- Teatro Caja Granada, un vanguardista espacio escénico.
- Mediateca Francisco Ayala, que crece día a día para mostrar la historia, la identidad y la producción cultural andaluza.

El centro alberga, además, un entorno permanente para la actividad de talleres, una privilegiada sala de exposiciones temporales y un diáfano espacio para manifestaciones artísticas al aire libre.

El Centro Memoria de Andalucía es innovador, un hito museístico y arquitectónico, una referencia en las Bellas Artes, un lugar para la música, para la expresión y la creación contemporánea; para las artes plásticas, visuales y audiovisuales.

- Un lugar para la tecnología.
- Un espacio para el medio ambiente
- Un espacio para la Educación y la Investigación
- Un espacio para la Integración y el Desarrollo Social

Tel: 958.222.257

Página web: <http://www.memoriadeandalucia.com>



Necrópolis Puente de Noy 🌟🌟 (Merece la visita)

Monumentos

- Almuñécar, Granada, España
- Latitud: 36.738174 - Longitud: -3.699946

Sobre la colina donde se asienta el instituto de enseñanza Antigua Sexi se encuentra esta necrópolis en la que se han descubierto 132 tumbas que pertenecen a una población que se asentó en Almuñécar a principios del siglo VIII a. de. C y que perdurará hasta el siglo I d. de C. Las tumbas son de forma rectangular y excavadas en la roca contenían un ataúd de madera del difunto con su ajuar funerario. Esta necrópolis junto con la llamada Laurita en el Cerro de San Cristóbal nos muestran la colonia fenicia de Sexi como una de las más importantes en el Mediterráneo hispano.

Media



La necrópolis de Puente de Noy, con la variedad de tipos y ajuares de sus tumbas, así como el amplio abanico cronológico, siglos VII a. de C. al siglo I d. de C., ha dado una visión de lo que debió ser la colonia fenicia de Seks y su evolución con el paso del tiempo, por el paralelismo que suele darse entre la ciudad de los vivos y la ciudad de los muertos.

Tel: 958.631.125

Fax: 958.635.007

E-mail: turismo@almunecar.info

Página web: <http://www.almunecar.info/>



Nuevo Camping La Herradura

Campings & Residencias de ocio

- Urb. Peña Parda, La Herradura (Granada)
- Latitude: 36.739342 - Longitude: -3.753440

Nuevo Camping La Herradura

Tel: 958 64 06 34

E-mail: laherradura@nuevocamping.es

Pagina web: <http://www.nuevocamping.es>



Oasis

Ocios nocturnos

- Almuñécar, Granada, España

Oasis



Palacete de la Najarra 🏠🌟🌟🌟 (Ver sin falta)

Monumentos

- Almuñécar, Granada, España
- Latitude: 36.730785 - Longitude: -3.695226

El conjunto casa-jardín es de tradición árabe. Fue construida a mediados del siglo XIX junto a una fábrica azucarera hoy desaparecida. Entre los años 1830-40 D.^a Encarnación Márquez Calvache encarga la realización del proyecto de la obra a D. José Rubio Osorio, casado con D.^a Soledad Márquez Márquez. Los realizadores de las obras, fueron albañiles, yeseros, ebanistas, ceramistas y pintores marroquíes, traídos ex

profeso para tal fin de la ciudad de Tetuán. En la actualidad es la sede del Patronato Municipal de Turismo de Almuñécar.

Este edificio está dotado de un jardín monumental con gran variedad de plantas, entre las que destacan espléndidos cipreses, con una distribución artísticamente planificada, haciendo juego con el trazado de los pasillos que lo dividen, así como con los materiales utilizados en su construcción.

En el extremo Norte del mismo se encuentra una casita de un sabor arquitectónico diferente, que es realmente un juguete arquitectónico dedicado a los niños. El conjunto casa-jardín tiene una tradición árabe que, según indicaciones de gente mayor, la construcción actual se levantó remozando una vieja casa árabe preexistente.

Horario:

Abierto todos los días

09:30h. - 14:00h. / 17:00h. - 20:00h.

Tel: 958 63 11 25

Fax: 958 63 50 07

E-mail: turismo@almunecar.info

Pagina web: <http://www.almunecar.info/>

Media





Paraje Natural Maro-Cerro Gordo (Ver sin falta)

Espacios Naturales

- Almuñécar, Granada, España
- Latitud: 36.746296 - Longitud: -3.781609



Media



El Paraje Natural Acantilados de Maro-Cerro Gordo forma una estrecha franja paralela a la costa, que tiene doce kilómetros de ancho y penetra una milla en el interior del mar. Para recorrerla a pie, se debe tomar el desvío del Mirador de Cerro Gordo, y desde allí tiene una ruta de senderismo para llegar a la torre vigía.

Este paraje se caracteriza principalmente por presentar abruptos y espectaculares acantilados, de hasta 75 m de desnivel, entre los que se intercalan bellas playas y pequeñas calas, fruto de la erosión y regresión marina sobre las últimas estribaciones de la Sierra de Almijara, entre los términos costeros de Almuñécar (Granada) y Nerja (Málaga).

Maro-Cerro Gordo encierra un alto valor ambiental, tanto por lo peculiar de sus formaciones geológicas como por la gran biodiversidad que alberga, tanto en su espacio terrestre como en el interior de la milla marítima. De especial importancia son la existencia de importantes poblaciones de coral naranja, que es una especie Catalogada como Vulnerable a la Extinción.

Entre las visitas destacadas en este Paraje Natural se encuentra la Cueva de Nerja, la Torre de los Guardas, conocida como el Balcón de Europa, el Acueducto del Águila en el Barranco de la Coladilla o los restos de una calzada romana en el barranco de Maro.

Tel: 952 52 15 31

Fax: 952 52 62 87

Página web: <http://www.andalucia.org/es/espacios-naturales/paraje-natural/acantilados-de-maro-cerro-gordo/>



Paramo

Bares - Heladerías - Salones de Té

- Ctra, Málaga, 5 La Herradura (Granada)

Paramo

Tel: 958640048



Parapente Tropical

Ocios

- Motril, Granada, España

PARAPENTE TROPICAL

Vuelo/Parapente

Port.: 654.198.820

E-mail: p.tropical@gmail.com

Página web: <http://www.parapentetropical.com>



Parque Acuático Aquatropic 🌊 (Interesante)

Parques de atracción

- Almuñécar, Granada, España
- Latitud: 36.731369 - Longitud: -3.674948

PARQUE ACUÁTICO AQUATROPIC

Ubicado en el Paseo Reina Sofía y a pocos metros del centro urbano se encuentra este parque en el que se puede disfrutar de un día de agua, sol y juegos. Ocupa una superficie de 18.000 m² y en él podemos encontrar amplias zonas verdes. El complejo cuenta con una serie de atracciones con agua de mar, entre las que destacan el blackhole, el rompeolas, la cascada, el lago infantil, los rápidos con roscos o el hidrotubo. Además, entre otras instalaciones, dispone de restaurante, bar y disco pub.

Horario:

De Junio a Septiembre: 11h00 a 19h00

Tel: 958.63.33.16

E-mail: info@aqua-tropic.com

Página web: <http://www.aqua-tropic.com>



Parque Botánico "El Majuelo" 🌿 (Merece la visita)

Ocios naturales

- Almuñécar, Granada, España
- Latitud: 36.731625 - Longitud: -3.694582



Media



En el Parque Botánico "El Majuelo" los visitantes pueden contemplar una selección de plantas representativas de todas las zonas tropicales del mundo como Centro y Sur de América, África, Madagascar, China, India, Arabia, Japón, Islas Filipinas, Islas de Malasia, Indonesia, Nueva Guinea, Australia, Nueva Zelanda, Melanesia, Micronesia y Polinesia. En total, 182 especies diferentes de plantas. El microclima especial del que disfruta Almuñécar hace de esta población mediterránea un auténtico vergel para las especies botánicas subtropicales.

Cuenta además con el atractivo añadido de estar situado en pleno casco histórico de la ciudad, junto a la antigua factoría de salazones de pescado romana y a los pies del Castillo de San Miguel, siendo lugar de referencia en las actividades artesanales y lúdicas al contar con el auditorio diseñado por el maestro Urrengoechea.

Abierto todos los días del año

Horario: 8:00 a 22:00 h.

Tel: 958.631.125

Fax: 958.635.007

E-mail: turismo@almunecar.info

Página web: <http://www.almunecar.info/>



Parque de las Ciencias 🌟🌟 (Merece la visita)

Museos

- Almuñécar, Granada, España
- Latitud: 37.162617 - Longitud: -3.606766



Consorcio Parque de las Ciencias

La denominación de Parque de las Ciencias no es casual. El concepto de parque viene asociado a un espacio de disfrute y expansión, un lugar que compensa el déficit de relación con el medio natural propio de grandes y medianas ciudades.

El Parque de las Ciencias es un museo interactivo, de más de 70.000 m², situado a escasos minutos del centro histórico de Granada con una de las ofertas más variadas de ocio cultural y científico de Europa, que contiene:

- Contenidos Permanentes
- Exposiciones Temporales
- Galería Cultural
- Ventanas a la Ciencia y Ciencia en vivo
- Interactividad y Patrimonio histórico
- Trabajando en Redes
- Programas de Actividades

Tel: 958 13 19 00

Fax: 958 13 35 82

E-mail: info@parqueciencias.com

Página web: <http://www.parqueciencias.com>

Media





Parque del Mediterraneo 🌿 (Merece la visita)

Espacios Naturales

- Almuñécar, Granada, España
- Latitud: 36.747425 - Longitud: -3.656194



١٣١٣ SKS
F·I·SEXS FIRMVS IVLIVM SEXIS
al-Munakkab
Almuñécar

Media



Parque Municipal de 38.000m2 de superficie situado en la zona de Taramay, en la franja costera que va entre las playas de Calabajío y El Pozuelo. Consta de gran cantidad de plantas y senderos junto al litoral.

Abierto todos los días

Horario: 10:00 a 14:00 h / 16:30 a 19:00 h

Tel: 958.631.125

Fax: 958.635.007

E-mail: turismo@almunecar.info

Página web: <http://www.almunecar.info/>



Parque Natural Sierra Nevada 🌟🌟🌟 (Ver sin falta)

Espacios Naturales

- Almuñécar, Granada, España
- Latitud: 37.092979 - Longitud: -3.105698



El Espacio Natural Sierra Nevada, integrado por el parque nacional y natural del mismo nombre, impresiona por ser un extenso macizo montañoso con un relieve compacto y por tener la cima más alta de la Península Ibérica, el Mulhacén con 3.479 metros.

Integrado en la cordillera Penibética se extiende desde el sudeste de Granada hasta el extremo occidental de Almería, cuenta con una superficie de 86.208 hectáreas con una gran variedad paisajística y unos valores naturales, conformado por más de 2.000 especies vegetales, de las que 66 endemismos son exclusivos, y una rica fauna, con 80 endemismos exclusivos, especialmente ligada a los hábitats de la alta montaña mediterránea, donde la cabra montés, es la especie más característica del parque ya que es habitual de las altas cumbres.

Las personas aficionadas esquí, el montañismo, la pesca o el senderismo encuentran aquí un adecuado lugar de ocio donde disfrutar en vacaciones, ya que alberga la estación de esquí más meridional y una de las más modernas y mejor equipadas de Europa, dispone de 103 pistas con diferentes grados de dificultad y una longitud total de 95 kilómetros, en los que se puede practicar tanto el esquí como el snowboard.

A destacar:

- ? Actividades de turismo activo: senderismo, escalada, ecoturismo, descenso de barrancos y cañones, canoas, tracking, sky, snowboard, etc.
- ? Centro de Visitantes El Dornajo
- ? Jardín Botánico Hoya de Pedraza
- ? Jardín Botánico de la Cortijuela

Más información:

Tfno: (+34) 958 026 300

Fax: (+34) 958 026 310

Email: pn.snevada.capma@juntadeandalucia.es

Web: www.sierranevada.es

Tel: +34 958 026 300

Fax: +34 958 026 310

E-mail: pn.snevada.capma@juntadeandalucia.es

Página web: <http://www.sierranevada.es>



Parque Naturaleza Peña Escrita 🌿🌿 (Merece la visita)

Espacios Naturales

- Almuñécar, Granada, España
- Latitute: 36.804798 - Longitute: -3.748223



١٣١٥ SKS
F·I·SEXS FIRMVS IVLIVM SEXIS
al-Munakkab
Almuñécar

Media



A tan sólo 40 minutos de Almuñécar el Parque de la Naturaleza de Peña Escrita, es un complejo turístico a la medida de los amantes de la naturaleza, y los aficionados a las actividades de turismo activo. En este paisaje de contrastes, el visitante podrá respirar los olores naturales del tomillo y el romero, disfrutar de la vegetación típica mediterránea y observar animales como los ciervos o las cabras monteses, hipopótamos, monos, león, entre otros., ya que es punto de encuentro de distintos relieves geográficos: las estribaciones de Sierra Nevada, el paisaje alpujarreño y el valle tropical.

El Parque Ecológico Peña Escrita además de ofrecer una importante variedad de animales autóctonos y exóticos, muchos de ellos en semilibertad, es un entorno ideal para la práctica de deportes de turismo activos y aventura (senderismo, parapente, bicicleta de montaña, etc.), que se complementa con una piscina a 1.100 metros de altitud, una variada oferta de cabañas de madera, cortijos y zonas de acampada y restaurante, entre otros atractivos, lo que lo convierten en un sorprendente lugar de recreo en plena naturaleza.

Abierto todos los días del año en horario ininterrumpido.

Port.: 615.32.14.62

E-mail: reservas@pescrita.es

Pagina web: <http://www.pescrita.es/>



Pastelería "Mari Trini" 🌟🌟 (Merece la visita)

Puntos Sabores

- Almuñécar, Granada, España
- Latitud: 36.732315 - Longitud: -3.689790

Jose Luis Hernández, jefe de obrador, reconocido pastelero y chocolatero premiado tanto nacional como internacionalmente en numerosas ocasiones, dirige el taller, racionalizando el trabajo diario y utilizando siempre productos 100% naturales de primera calidad sin utilizar aditivos ni colorantes ni conservantes artificiales.

Esta pastelería comienza su andadura en 1969 siendo esta la segunda generación dirigida por los hermanos Hernández Méndez.

Especialistas en dulces típicos de la zona como la Cazuela Mohína, la leche frita... Por encima de todo, destacar la elaboración de la Cazuela Mohína, exquisito Dulce típico de Almuñécar elaborado con almendras , miel , aceite de oliva , huevos , harina , azúcar , canela , clavo , limón y levadura, de posible origen Árabe o Mozárabe indiscutible especialidad de PASTELERÍA MARI-TRINI.

Tel: 958 63 12 09

Fax: 958 88 08 54

E-mail: contacto@pasteleriamaritrini.com

Pagina web: <http://www.pasteleriamaritrini.com>

Media



Peña Escrita

Restaurantes

- Peña Escrita, Almuñécar, Granada, España

Peña Escrita

Port.: 615 32 14 62



Peña Parda

Bares - Heladerías - Salones de Té

- Paseo Andrés Segovia, 65 La Herradura (Granada)

Peña Parda

Tel: 958640066



Peñones de San Cristóbal 🌟🌟🌟 (Ver sin falta)

Paisajes contados desde el Mar

- Almuñécar, Granada, España
- Latitud: 36.727085 - Longitud: -3.694371



𐤀𐤓𐤁𐤁 SKS
F·I·SEXS FIRMVS IVLIVM SEXIS
al-Munakkab
Almuñécar

Desde su posición puede contemplar los Peñones de San Cristóbal. Tres afloraciones rocosas, dos en el mar y uno en tierra, que están declaradas monumento natural y que no solo son la imagen icónica de la ciudad de Almuñécar, sino un hito geográfico emblemático de la costa occidental granadina.

Las formaciones rocosas que afloran desde el mar, el Peñón de Fuera, que es el que está más alejado de tierra, y el Peñón de Enmedio, están separados por una estrecha franja de agua marina que puede atravesarse con pequeñas embarcaciones si está la marea alta.

Los peñones situados en el mar son una auténtica explosión de biodiversidad, con numerosas aves acuáticas anidando en ellos o utilizándolos de mirador. Entre la vegetación encontramos algunas especies autóctonas mezcladas con especies exóticas; mientras que las paredes submarinas de los peñones y los fondos son un hábitat perfecto para numerosas especies marinas, por lo que es un espacio muy demandado para la pesca desde las embarcaciones.

El peñón localizado en tierra es el Peñón del Santo, el mayor peñón de todos, que con una altura aproximada de 30 metros, se convierte en un grandioso mirador natural. Por tanto, implica una visita obligada para contemplar una de las mejores panorámicas del mar, la ciudad y de las Sierras aledañas.

Tel: +34 958.631.125

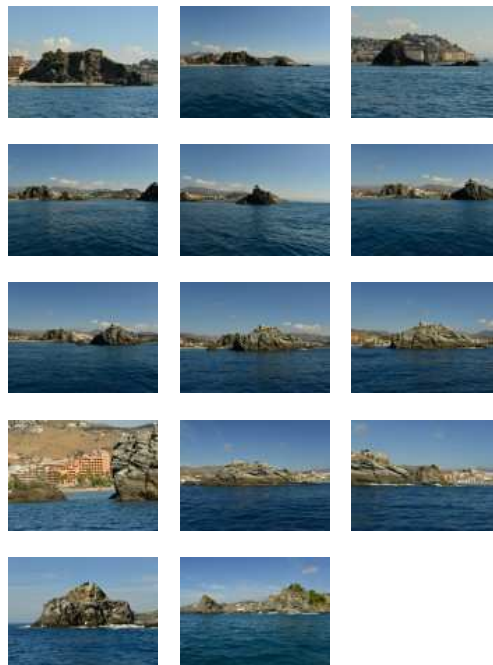
Fax: +34 958.635.007

E-mail: turismo@almunecar.es

Página web: <http://www.almunecar.info>

Media

- **Commentaire(s) audio: 5**





Pensión El Puente

Hoteles

Pensión

- Avenida Costa del Sol,, 14 Almuñécar (Granada)
- Latitude: 36.736076 - Longitude: -3.692265

Ubicado en el centro urbano y a 500 m. de la playa de San Cristóbal. Ambiente familiar.

Tel: 958 63 01 23



Pensión La Caleta

Hoteles

Pensión

- aseó Andrés Segovia, s/n, La Herradura (Granada)
- Latitude: 36.730419 - Longitude: -3.737178

Pensión La Caleta

Tel: 958 82 70 07



Pensión La Casita de Fina

Hoteles

Pensión

- Calle San Jose, 9 Almuñécar (Granada)
- Latitude: 36.733315 - Longitude: -3.690533

Pensión La Casita de Fina

Tel: 958 63 11 52

E-mail: casitadefina@gmail.com



Pensión La Herradura

Hoteles

Pensión

- Calle Real, 5 La Herradura (Granada)
- Latitud: 36.735435 - Longitud: -3.739052

Ubicada en pleno centro de La Herradura, a 200 m de la playa y a 50 m de la parada de autobús. Cuenta con 22 dormitorios dobles e individuales con baño privado, tv plasma, climatización (Aire acondicionado y calefacción), balcones y terrazas exteriores y patios interiores.

Tel: 958 82 76 44

E-mail: pensionlaherradura@hotmail.com

Pagina web: <http://www.pensionlaherradura.com>

Media



Pensión Los Verdiales

Hoteles

Pensión

- C.N. 340, Km. 308, La Herradura (Granada)
- Latitud: 36.738155 - Longitud: -3.743819

Pensión Los Verdiales

Tel: 958 64 02 08

E-mail: hostallosverdialessl@hotmail.es



Pensión Peña Parda

Hoteles

Pensión

- Paseo Andrés Segovia, 65 La Herradura (Granada)
- Latitud: 36.738640 - Longitud: -3.752987

Pensión Peña Parda

Tel: 958 64 00 66

E-mail: hostalpenaparda@hotmail.es



Pensión Rocamar

Hoteles

Pensión

- Calle Córdoba, 3 Almuñécar (Granada)
- Latitude: 36.733910 - Longitude: -3.689400

Pensión Rocamar

Tel: 958 63 00 23

E-mail: hostalrocamar@hotmail.es



Pensión San Sebastián

Hoteles

Pensión

- Ingenio Real (Barrio San Sebastián), Almuñécar (Granada)
- Latitude: 36.738121 - Longitude: -3.688844

Pensión San Sebastián

Tel: 958 63 04 66

Pagina web: <http://www.hostal-sansebastian.com>



Pensión Tropical

Hoteles

Pensión

- Avenida Europa s/n, Almuñécar (Granada)
- Latitude: 36.730244 - Longitude: -3.695709

Pensión Tropical

Tel: 958 63 34 58

E-mail: info@hostaltropical.es



Pepe Dígame Chiringuito

Bares - Heladerías - Salones de Té

- Playa de San Cristóbal Almuñécar (Granada)

Pepe Dígame Chiringuito

Tel: 958349315



Pesca en Curumbico

Pesca & Paseos

- Almuñécar, Granada, España
- Latitud: 36.742771 - Longitud: -3.643470

Playa de canto rodado de escasa longitud a la que se accede por una senda peatonal desde la Playa de Cabria, poco frecuentada y con fondos transparente, desde donde se dispone de vista a la Torre del Diablo.

Posibilidad de pesca practicable desde roca y desde embarcación

Tel: +34 958.631.125

Fax: +34 958.635.007

E-mail: turismo@almunecar.es

Pagina web: <http://www.almunecar.info>



Pesca en La Herradura

Pesca & Paseos

- Almuñécar, Granada, España
- Latitud: 36.732418 - Longitud: -3.742476



Media



La bahía de La Herradura es una de las bahías más pintorescas del sur de España. Protegida por sus dos flancos por los cerros de La Punta de la Mona y Cerro Gordo, se caracteriza por su desarrollo reciente de los deportes náuticos como el submarinismo. Dotada con la "Q" de Calidad Turística, otorgada por el ICTE.

Vistas a la Sierra de Almijara, divisamos Iglesia Parroquial de San Jose, Faro de La Herradura a Levante y Torre Vigía a Poniente.

Existen multitud de establecimientos de restauración. Servicio de alquiler de embarcaciones y motos acuáticas. Se puede realizar pesca desde playa y desde embarcación.

Tel: +34 958.631.125

Fax: +34 958.635.007

E-mail: turismo@almunecar.es

Pagina web: <http://www.almunecar.info>



Pesca en la Playa del Cotobro

Pesca & Paseos

- Almuñécar, Granada, España
- Latitude: 36.732780 - Longitude: -3.714302

Playa de pequeñas dimensiones y provista de cantos rodados. Se accede peatonalmente desde el Paseo de Cotobro, y es ideal para la práctica de la pesca y el snorkel. Posibilidad de pesca desde playa y desde embarcación.

Tel: +34 958.631.125

Fax: +34 958.635.007

E-mail: turismo@almunecar.es

Pagina web: <http://www.almunecar.info>

Media



Pesca en la Punta de la Mona

Pesca & Paseos

- Almuñécar, Granada, España
- Latitude: 36.719982 - Longitude: -3.728292

Fondeadero a resguardo de Poniente, desde donde se divisa la Playa del Berenguel, y a Levante se divisa la población de Almuñécar. A 1 milla escasa se encuentra el Puerto Deportivo de Marina del Este. Es un emplazamiento idóneo para la práctica del snorkel y el buceo, además de la pesca desde embarcación.

Tel: +34 958.631.125

Fax: +34 958.635.007

E-mail: turismo@almunecar.es

Pagina web: <http://www.almunecar.info>

Media



Pesca en los Peñones

Pesca & Paseos

- Almuñécar, Granada, España
- Latitude: 36.726967 - Longitude: -3.694282

Correspondiente a un monumento natural, constituye la división de las Playas de Puerta del Mar y de San Cristóbal, y se dispone de vistas al Castillo de San Miguel y de una amplísima perspectiva del municipio. Posibilidad de pesca exclusivamente desde embarcación.

Tel: +34 958.631.125

Fax: +34 958.635.007

E-mail: turismo@almunecar.es

Pagina web: <http://www.almunecar.info>

Media





Pesca en Puerta del Mar

Pesca & Paseos

- Almuñécar, Granada, España
- Latitud: 36.728703 - Longitud: -3.687716



Playa urbana muy cercana al centro comercial del municipio. En ella se sitúa la desembocadura del Río Verde. En fase de tramitación la certificación "Q" de Calidad Turística. Se conforma como plataforma flotante para juegos de agua, cuenta con tres canales náuticos y puesto de Protección Civil.

Se puede realizar pesca desde playa y desde embarcación. Y desde donde se divisa el Castillo de San Miguel.

Tel: +34 958.631.125

Fax: +34 958.635.007

E-mail: turismo@almunecar.es

Página web: <http://www.almunecar.info>



Pesca en Punta Velilla

Pesca & Paseos

- Almuñécar, Granada, España
- Latitud: 36.734276 - Longitud: -3.672878

Pesca practicable desde roca y desde embarcación.

Tel: +34 958.631.125

Fax: +34 958.635.007

E-mail: turismo@almunecar.es

Página web: <http://www.almunecar.info>

Media



Pinochio

Bares - Heladerías - Salones de Té

- Calle Livry Gargan, 18690 Almuñécar, Granada, España
- Latitud: 36.731628 - Longitud: -3.688829

Pinochio

Tel: 958631883



Pipote Playa

Ocios nocturnos

- Paseo del Altillo, bajos del Fenicio Almuñécar, Granada, España

PIPOTE PLAYA

Port.: [627.429.017](tel:627.429.017)

E-mail: pipoteplaya@hotmail.com



Pizzería Ánfora

Bares - Heladerías - Salones de Té

- C/ Arqueólogo Federico Molina Almuñécar (Granada)

Pizzería Ánfora

Tel: [958883148](tel:958883148)



Pizzería Da Bernardo

Bares - Heladerías - Salones de Té

- Avenida Andalucía, 23, 18690 Almuñécar, Granada, España
- Latitude: 36.733658 - Longitude: -3.689580

Pizzería Da Bernardo

Tel: [958880111](tel:958880111)



Pizzeria La Tarantella

Bares - Heladerías - Salones de Té

- Calle Carrera de la Concepción, 10, 18690 Almuñécar, Granada, España
- Latitude: 36.735443 - Longitude: -3.690665

Pizzeria La Tarantella

Tel: [958633493](tel:958633493)



Pizzería Nerea

Bares - Heladerías - Salones de Té

- Paseo de Velilla, 18690 Almuñécar, Granada, España
- Latitude: 36.738205 - Longitude: -3.669316

Pizzería Nerea

Tel: 958630699



Pizzería Nuova Sardegna

Bares - Heladerías - Salones de Té

- Paseo de las Flores, 18690 Almuñécar, Granada, España
- Latitude: 36.729900 - Longitude: -3.695698

Pizzería Nuova Sardegna

Tel: 958881094



Pizzería Realengo

Bares - Heladerías - Salones de Té

- Paseo Andrés Segovia, 8, 18697 Almuñécar, Granada, España
- Latitude: 36.730488 - Longitude: -3.737164

Pizzería Realengo

Tel: 958827904



Pizzería Xaverio

Bares - Heladerías - Salones de Té

- Calle Gonzalo Barbero, 16, 18697 Almuñécar, Granada, España
- Latitude: 36.734566 - Longitude: -3.741779

Pizzería Xaverio

Tel: 958618315



Playa Cantarriján 🌟🌟🌟 (Ver sin falta)

Playas

(Naturista)

- Almuñécar, Granada, España
- Latitud: 36.746346 - Longitud: -3.775456

Es una playa pequeña nudista, bastante frecuentada, a pesar de que su acceso es complicado. También es utilizada por no nudistas y cuenta con ciertos servicios.

Incluida en el Paraje Natural Acantilados de Maro-Cerro Gordo, perteneciente a la Red de Espacios Naturales de Andalucía, ya que este espacio protegido penetra una milla en el interior del mar

Características técnicas:

- Longitud: 380 m
- Anchura Media: 43 m
- Superficie: 13.600 m²
- Capacidad: 2.779 usuarios
- Grado de Ocupación: Medio
- Grado de Urbanización: Aislada. Sin paseo marítimo.
- Aspectos Medioambientales: Vegetación, Zona Protegida
- Accesos: A pie difícil, En coche, En Barco
- Composición: Grava, Arena
- Tipo de Arena: Oscura
- Condiciones de Baño: Tranquila
- Zona Nudista: Sí

Tel: 958.631.125

Fax: 958.635.007

E-mail: turismo@almunecar.info

Página web: <http://www.almunecar.info/>

Media





Playa Cotobro 🌟 (Interesante)

Playas

- Almuñécar, Granada, España
- Latitud: 36.733288 - Longitud: -3.713915

Playa estrecha en zona urbanizada, con edificaciones dispersas por la ladera de la montaña.

Características técnicas:

- Longitud: 338 m
- Anchura Media: 17 m
- Superficie: 9.900 m²
- Capacidad: 1.980 usuarios.
- Grado de Ocupación: Alto
- Grado de Urbanización: Urbana, con paseo marítimo
- Accesos: A pie fácil, En coche, En Barco

Tel: 958.631.125

Fax: 958.635.007

E-mail: turismo@almunecar.info

Página web: <http://www.almunecar.info/>

Media





Playa de Cabria 🌟🌟🌟 (Ver sin falta)

Playas

- Almuñécar, Granada, España
- Latitud: 36.746395 - Longitud: -3.652772



Forma parte de una sucesión de pequeñas playas en la zona menos urbanizada de Almuñécar: Calabajío, Cabria, Curumbico y Barranco de Enmedio.

Al estar algo alejada del núcleo principal de Almuñécar, la afluencia de público es moderada. Su extensión es de 154 m. metros por 30 m. metros de ancho. Ofrece algunos servicios de hostelería.

Características técnicas:

- Longitud: 154 m
- Anchura Media: 30 m
- Superficie: 10.000 m²
- Capacidad: 2.000 usuarios
- Grado de Ocupación: Medio
- Accesos: A pie fácil, En coche, En Barco
- Composición: Grava
- Tipo de Arena: Oscura
- Condiciones de Baño: Tranquila

Tel: 958.631.125

Fax: 958.635.007

E-mail: turismo@almunecar.info

Pagina web: <http://www.almunecar.info/>



Playa de Calabajío 🌟🌟🌟 (Ver sin falta)

Playas

- Almuñécar, Granada, España
- Latitud: 36.747471 - Longitud: -3.656183

Forma parte de una sucesión de pequeñas playas en la zona menos urbanizada de Almuñécar: Calabajío, Cabria, Curumbico y Barranco de Enmedio.

Se trata de una playa de 313 m de longitud. Tiene una anchura media de 30 m. Al estar algo alejada del núcleo principal de Almuñécar, la afluencia de público es moderada.

Características Técnicas:

- Longitud: 313 m
- Anchura Media: 30 m
- Superficie: 8.800 m²
- Capacidad: 1.760 usuarios
- Grado de Ocupación: Medio
- Grado de Urbanización: Aislada
- Accesos: A pie fácil, En coche, En Barco
- Composición: Arena
- Tipo de Arena: Oscura
- Condiciones de Baño: Tranquila

Tel: 958.631.125

Fax: 958.635.007

E-mail: turismo@almunecar.info

Pagina web: <http://www.almunecar.info/>



Playa de Cantarriján 🌟🌟🌟 (Ver sin falta)

Paisajes contados desde el Mar

Paraje Natural Acantilados Maro-Cerro Gordo

- Almuñécar, Granada, España
- Latitud: 36.733467 - Longitud: -3.779257



𐤀𐤓𐤁𐤁𐤁 SKS
F·I·SEXS FIRMVS IVLIVM SEXIS
al-Munakkab
Almuñécar

Nos encontramos en pleno Paraje Natural de los Acantilados de Maro-Cerro Gordo, últimas estribaciones de las Sierras de Tejeda y Almijara. Unas cumbres que podemos divisar nevadas en los meses de invierno. Un auténtico espectáculo de contrastes.

La panorámica es grandiosa, con abruptos acantilados intercalados con playas y pequeñas calas de difícil acceso, donde destaca la playa de Cantarriján. Una playa virgen, con aguas cristalinas, fina arena blanca y habilitada para el naturismo.

Hay que destacar que estamos dentro de un espacio protegido que penetra una milla en el interior del mar, por lo que es un enclave de gran valor ecológico, con un extenso hábitat natural de flora y fauna autóctona sin igual.

Sobre el mar encontramos romero, tomillo, amapola marina, pino carrasco o animales como el camaleón, la cabra montesa, jabalíes y diversas especies de aves.

Pero es bajo el mar donde descubrimos la mayor relevancia tanto en flora como en fauna marina. Favorecido por la prohibición de pesca en estas aguas, existe una gran variedad de especies: sargos, calamares, pulpos o crustáceos entre otros. Incluso si tenemos suerte podemos divisar delfines relativamente cercanos a la costa.

Un auténtico paraíso para el buceo y la práctica de deportes subacuáticos, que se ven reforzados por las tranquilas y cristalinas aguas de este inigualable Paraje Natural. Disfrútalo.

Tel: +34 958.631.125

Fax: +34 958.635.007

E-mail: turismo@almunecar.es

Página web: <http://www.almunecar.info>

Media

- **Commentaire(s) audio: 6**





Playa de Cantarriján

Fondeos regulados

- Almuñécar, Granada, España
- Latitude: 36.734207 - Longitude: -3.783002

Playa de longitud media, dividida por una roca y ubicada dentro del Paraje Natural de Cerro Gordo. Es ideal para la práctica del submarinismo, snorkel, y paddle-surf.

A Levante se divisan torres vigía. Cuenta con dos chiringuitos y servicio de alquiler de hamacas.

Es zona donde anida el águila pescadora. Cabe destacar que existen cabras montesas que descienden hasta el nivel de playa.

Incluida en el Paraje Natural Acantilados de Maro-Cerro Gordo, perteneciente a la Red de Espacios Naturales de Andalucía, ya que este espacio protegido penetra una milla en el interior del mar

Tel: 958.631.125

Fax: 958.635.007

E-mail: turismo@almunecar.info

Media



Playa de Cotobro

Fondeos regulados

- Almuñécar, Granada, España
- Latitude: 36.731472 - Longitude: -3.714134

Playa de cantos rodados, dispone de calle náutica, ideal para la práctica del snorkel. Pudiendo llegar caminado unos 500 metros, a través de un barranco, al Puente de origen romano

Tel: 958.631.125

Fax: 958.635.007

E-mail: turismo@almunecar.info

Pagina web: <http://www.almunecar.info/>

Media





Playa de La Herradura 🌟🌟🌟 (Ver sin falta)

Playas

- Almuñécar, Granada, España
- Latitud: 36.733543 - Longitud: -3.741081



A cuatro kilómetros del casco urbano de Almuñécar encontramos una de las bahías más pintorescas del sur de España. Protegida por sus dos flancos por los cerros de La Punta de la Mona y Cerro Gordo, se caracteriza por su desarrollo reciente de los deportes náuticos como el submarinismo. Playa urbana de ambiente familiar. Está muy bien equipada y cuenta con un alto nivel de servicios, entre ellos un puesto de salvamento y socorro, dotada con la "Q" de Calidad Turística otorgada por el ICTE.

Características técnicas:

- Longitud: 2.050 m
- Anchura Media: 40 m
- Superficie: 109.000 m²
- Capacidad: 21.840 usuarios
- Grado de Ocupación: Alto
- Grado de Urbanización: Urbana, con paseo marítimo.
- Accesos: A pie fácil, En coche, En Barco. Playa con acceso a minusválidos
- Composición: Grava, Arena
- Tipo de Arena: Oscura
- Condiciones de Baño: Tranquila

Tel: 958.631.125

Fax: 958.635.007

E-mail: turismo@almunecar.info

Página web: <http://www.almunecar.info/>

Media





Playa de Velilla 🌟🌟🌟 (Ver sin falta)

Playas

- Almuñécar, Granada, España
- Latitud: 36.734276 - Longitud: -3.672878



Es una de las principales playas de Almuñécar y quizás la más extensa, protegida del viento de poniente, y es muy concurrida en los meses de verano. En la actualidad se encuentra en tramitación de la Q calidad turística.

Características técnicas:

- Longitud: 1.470 m
 - Anchura Media: 52 m
 - Superficie: 82.800 m²
 - Capacidad: 16.560 usuarios
 - Grado de Ocupación: Alto
 - Grado de Urbanización: Urbana
 - Aspectos Medioambientales: Vegetación
 - Accesos: A pie fácil, En coche, En Barco
 - Composición: Grava, Arena
 - Tipo de Arena: Oscura
- Condiciones de Baño: Tranquila

Playa protegida urbana con paseo marítimo principalmente compuesta por grava y arena oscura. Playa con acceso a minusválidos

Tel: 958.631.125

Fax: 958.635.007

E-mail: turismo@almunecar.info

Página web: <http://www.almunecar.info/>

Media



Playa del Muerto 🌟🌟 (Merece la visita)

Playas

- Almuñécar, Granada, España
- Latitud: 36.730389 - Longitud: -3.720682

Playa naturista de 380 m de longitud, con una anchura media de 18 m. El grado de ocupación que presenta es medio. Es una playa semiurbana/aislada, sin paseo marítimo principalmente compuesta por arena oscura. El estado habitual de la mar es aguas tranquilas. Tiene los accesos señalizados aunque no dispone de acceso para minusválidos.

Tel: 958.631.125

Fax: 958.635.007

E-mail: turismo@almunecar.info

Página web: <http://www.almunecar.info/>



Playa del Muerto (Ver sin falta)

Paisajes contados desde el Mar

- Almuñécar, Granada, España
- Latitud: 36.731438 - Longitud: -3.718739



Ⲛⲓⲣ SKS
F·I·SEXS FIRMVS IVLIVM SEXIS
al-Munakkab
Almuñécar

Se encuentra frente a la Playa del Muerto, una playa naturista que aprovecha que sólo es posible acceder a pie a través de un camino construido entre las rocas desde la cercana playa de Cotobro.

De día un remanso de paz y por las noches podrás disfrutar de una interesante vida nocturna en el Chiringuito de la playa, que ofrece una amplia oferta musical y cultural con encuentros multiculturales, música electrónica, bandas sonoras y numerosos conciertos en vivo.

Si a esto le unimos que entorno a la playa nos encontramos pequeñas calas de agua cristalina, la playa del Muerto se convierte en la mejor opción para los amantes del naturismo y de la música. Lo mejor es experimentarlo con tu propia vivencia.

Tel: +34 958.631.125

Fax: +34 958.635.007

E-mail: turismo@almunecar.es

Pagina web: <http://www.almunecar.info>

Media

- **Commentaire(s) audio: 7**



Playa del Muerto

Fondeos regulados

- Almuñécar, Granada, España
- Latitud: 36.721947 - Longitud: -3.726751

Esta playa es una buena zona de fondeo debido a que su acceso está limitado a los barcos y a las personas que llegan desde la playa de Cotobro. Se trata de una playa nudista a la que acude también público no nudista. Se trata pues de una Playa aislada sin paseo marítimo en la que el estado habitual de la mar es aguas tranquilas.

Ideal para la práctica del sky acuático, snorkel y submarinismo.

A poniente se divisa el Puerto Deportivo Marina del Este y a Levante la ciudad de Almuñécar y los Peñones del Santo

Tel: 958.631.125

Fax: 958.635.007

E-mail: turismo@almunecar.info

Pagina web: <http://www.almunecar.info/>

Media





Playa del Pozuelo 🌟🌟 (Merece la visita)

Playas

- Almuñécar, Granada, España
- Latitud: 36.746181 - Longitud: -3.660893

La playa del Pozuelo, se encuentra en la zona este a continuación de la playa de Velilla y Tesorillo. Playa poco profunda ideal para los niños.

Características técnicas:

- Longitud: 226 m
- Anchura Media: 30 m
- Superficie: 7.200 m²
- Capacidad: 1.440 usuarios
- Grado de Ocupación: Alto
- Grado de Urbanización: Urbana
- Aspectos Medioambientales: Vegetación
- Accesos: A pie fácil, En coche, En Barco
- Composición: Arena
- Tipo de Arena: Oscura
- Condiciones de Baño: Tranquila

Tel: 958.631.125

Fax: 958.635.007

E-mail: turismo@almunecar.info

Pagina web: <http://www.almunecar.info/>



Playa Marina del Este ★★ (Ver sin falta)

Playas

- Almuñécar, Granada, España
- Latitud: 36.728840 - Longitud: -3.726661

Playa de pequeña longitud compuesta de arena y china situada junto al Puerto Deportivo de Marina del Este. Dispone de chiringuito, calle náutica y servicio de alquiler de tumbonas y hamacas e hidropedales. Desde la misma se divisa el Faro de La Herradura y el casco histórico de Almuñécar

Características técnicas:

- Longitud: 250 m
- Anchura Media: 40 m
- Superficie: 2.100 m²
- Capacidad: 420 usuarios
- Grado de Ocupación: Alto
- Aspectos Medioambientales: Vegetación
- Accesos: A pie fácil, En coche, En Barco
- Composición: Grava, Arena
- Tipo de Arena: Oscura
- Condiciones de Baño: Tranquila

Tel: 958.631.125

Fax: 958.635.007

E-mail: turismo@almunecar.info

Pagina web: <http://www.almunecar.info/>



Playa Puerta del Mar ★★★ (Ver sin falta)

Playas

- Almuñécar, Granada, España
- Latitud: 36.731117 - Longitud: -3.687941



Situada en el centro de Almuñécar, seguramente la más concurrida. Muy cerca del área comercial y corazón de la movida nocturna. Es un playa urbana muy cercana al centro comercial del municipio. En ella se sitúa la desembocadura del Río Verde, y se encuentra en fase de tramitación la certificación "Q" de Calidad Turística

Plataforma flotante para juegos de agua, que cuenta con tres canales náuticos y puesto de Protección Civil, y desde donde existe la posibilidad de pesca desde playa y desde embarcación, y desde donde se divisa el Castillo de San Miguel.

Características técnicas:

- Longitud: 1.140 m
- Anchura Media: 50 m
- Superficie: 36.000 m²
- Capacidad: 8.600 usuarios
- Grado de Ocupación: Alto
- Grado de Urbanización: Urbana, con paseo marítimo
- Aspectos Medioambientales: Vegetación
- Accesos: A pie fácil, En coche, En Barco
- Composición: Grava, Arena
- Tipo de Arena: Oscura
- Condiciones de Baño: Tranquila

Tel: 958.631.125

Fax: 958.635.007

E-mail: turismo@almunecar.info

Página web: <http://www.almunecar.info/>

Media





Playa San Cristóbal 🌟🌟🌟 (Ver sin falta)

Playas

- Almuñécar, Granada, España
- Latitud: 36.731220 - Longitud: -3.697683



Situada en la zona oeste de Almuñécar, es una de las playas principales del municipio, en ella encontramos numerosos restaurantes y hoteles que la convierten en un centro de gran actividad. En su tramo final pasa a llamarse Playa de la China. En la actualidad se encuentra en tramitación de la Q calidad turística.

Características técnicas:

- Longitud: 1.050 m
- Anchura Media: 50 m
- Superficie: 60.500 m²
- Capacidad: 12.100 usuarios
- Grado de Ocupación: Alto
- Grado de Urbanización: Urbana, con paseo marítimo
- Aspectos Medioambientales: Vegetación, Bandera Azul
- Accesos: A pie fácil, En coche, En Barco. Playa con acceso a minusválidos
- Composición: Arena
- Tipo de Arena: Oscura
- Condiciones de Baño: Tranquila

Tel: 958.631.125

Fax: 958.635.007

E-mail: turismo@almunecar.info

Página web: <http://www.almunecar.info/>

Media





Playa Tesorillo 🌴🌴🌴 (Ver sin falta)

Paisajes contados desde el Mar

Torre Vigía

- Almuñécar, Granada, España
- Latitude: 36.744556 - Longitude: -3.658975



ἸἸἸ SKS
F·I·SEXS FIRMVS IVLIVM SEXIS
al-Munakkab
Almuñécar

Nos encontramos frente a la Playa del Tesorillo, una prolongación de la Playa de la Velilla, aunque antiguamente estaban separadas por el mar, llegando el agua hasta la zona de rocas.

Es una playa muy interesante por el estado de las aguas tranquilas, la grava y arena oscura y por el ambiente chill out que ofrecen los chiringuitos existentes. Que brindan una agradable sensación de bienestar.

Su espigón natural también es una zona muy frecuentada para la pesca, donde también se encuentra una antigua torre vigía del sistema defensivo costero, pero con curiosa peculiaridad: la torre está habitada, la única en toda la Costa Tropical. Una magnífica manera de proteger nuestro Patrimonio Histórico. Interesante, ¿no?

Bastante concurrida debido al ambiente que dan los diferentes chiringuitos que se ubican en ella, es una playa pequeña que se ubica tras el final de Velilla. Encajonada entre dos promontorios, desde hace muchos años es una de las predilectas por lugareño y foráneos en la celebración de la noche de San Juan.

Tel: +34 958.631.125

Fax: +34 958.635.007

E-mail: turismo@almunecar.es

Pagina web: <http://www.almunecar.info>

Media

- **Commentaire(s) audio: 8**



Playamar

Bares - Heladerías - Salones de Té

- Paseo de Velilla, 18690 Almuñécar, Granada, España

- Latitude: 36.737919 - Longitude: -3.669676

Playamar

Tel: 958633307



Playamar Chiringuito

Bares - Heladerías - Salones de Té

- Playa Velilla Almuñécar (Granada)

Playamar Chiringuito

Port.: [653425844](tel:653425844)



Plaza de la Rosa Almuñécar (Granada)

Bares - Heladerías - Salones de Té

- Plaza de la Rosa, 18690 Almuñécar, Granada, España
- Latitud: 36.731979 - Longitud: -3.689766

Heladería (Plaza de la Rosa)



Pozuelo

Fondeos regulados

- Almuñécar, Granada, España
- Latitud: 36.744629 - Longitud: -3.659846

Playa poco profunda de arena fina. Dispone de servicio de hamacas y alquiler de hidropedales.

Tel: [958.631.125](tel:958.631.125)

Fax: [958.635.007](tel:958.635.007)

E-mail: turismo@almunecar.info

Página web: <http://www.almunecar.info/>



Primera Ola Chiringuito

Bares - Heladerías - Salones de Té

- Playa Velilla Almuñécar (Granada)

Primera Ola Chiringuito

Port.: [617923143](tel:617923143)



Pub Kelibia

Ocios nocturnos

• Almuñécar, Granada, España

PUB KELIBIA

Port.: 610.303.840



Pub Mississippi

Ocios nocturnos

• C/ Manila N°3 Almuñécar, Granada, España

PUB MISSISSIPPI

Port.: 603416626

E-mail: er_popel@hotmail.com

Pagina web: <http://www.cafepubmississippi.es>



Puente Romano 🌟🌟 (Merece la visita)

Monumentos

• Almuñécar, Granada, España

• Latitute: 36.736820 - Longitute: -3.713712

El enclave estratégico de Almuñécar en el litoral costero hacía necesario una red de comunicaciones completa para que el tráfico de mercancías fuese fluido. Salvando el barranco de Cotobro se levanta elegante y majestuoso un puente romano del siglo I que conserva su calzada romana en perfectas condiciones y confirma la teoría de que Almuñécar se encontraba en la ruta de la vía romana que por la costa conducía a "Malaca".

Tel: 958.631.125

Fax: 958.635.007

E-mail: turismo@almunecar.info

Pagina web: <http://www.almunecar.info/>

Media





Puerta del Mar (Ver sin falta)

Paisajes contados desde el Mar

Iglesia

- Almuñécar, Granada, España
- Latitude: 36.727001 - Longitude: -3.683771



Media

- **Commentaire(s) audio: 9**



Se encuentra frente a la Playa de Puerta del Mar. Denominación que viene dada porque este espacio estaba fortificado y aquí se encontraba una de las puertas de la fortificación que daba a la playa: la Puerta del Mar.

Está considerada como una de las mejores playas urbanas de Almuñécar y cuenta con todos los servicios necesarios para disfrutar de un óptimo día de playa: canales náuticos, plataforma flotante para juegos de agua, puesto de salvamento así como otros servicios indispensables. A escasos metros podrá disfrutar del único parque acuático de agua salada de España y todo un referente en el ocio de la Costa Tropical.

De noche, la playa se convierte en una de las zonas de ocio más interesantes de la ciudad y donde podrás elegir entre numerosos restaurantes, heladerías, pubs u otras posibilidades de diversión.

Es una playa muy concurrida, pero también es el lugar óptimo para contemplar el espectáculo piromusical que se realiza cada año la noche del 15 de agosto para celebrar las fiestas patronales en honor a la Virgen de La Antigua. Donde numerosas embarcaciones engalanadas acompañan a la Virgen en este recorrido que finaliza con un extraordinario castillo de fuegos artificiales en los Peñones del Santo.

Desde la embarcación también podrá contemplar una de las mejores panorámicas del casco histórico de la ciudad, dominado por el Castillo de San Miguel, las diferentes torres vigías, la Iglesia Parroquial de La Encarnación si miramos desde Levante..., pero también magníficas vistas de la Sierra y los cultivos subtropicales, que tanta fama han proporcionado a estas tierras. Un lujo al alcance de los sentidos.

Tel: +34 958.631.125

Fax: +34 958.635.007

E-mail: turismo@almunecar.es

Página web: <http://www.almunecar.info>



Puerta del Mar

Fondeos regulados

- Almuñécar, Granada, España
- Latitute: 36.729202 - Longitude: -3.688427



Playa urbana muy cercana al centro comercial del municipio. En ella se sitúa la desembocadura del Río Verde, y se encuentra en fase de tramitación la certificación “Q” de Calidad Turística

Dispone de Puesto de Salvamento y Socorrismo de Protección Civil, tres canales náuticos y una plataforma flotante para juegos de agua.

Existe la posibilidad de pesca desde playa y desde embarcación, y desde donde se divisa el Castillo de San Miguel.

Tel: 958.631.125

Fax: 958.635.007

E-mail: turismo@almunecar.info

Pagina web: <http://www.almunecar.info/>

Media



Puerto Marengo

Bares - Heladerías - Salones de Té

- Calle Guadix, 18690 Almuñécar, Granada, España
- Latitute: 36.733566 - Longitude: -3.694666

Puerto Marengo

Port.: 603295706



Punta de la Mona (Ver sin falta)

Paisajes contados desde el Mar

El Faro

- Almuñécar, Granada, España
- Latitude: 36.719322 - Longitude: -3.731448



El Faro de Punta de La Mona se localiza en uno de los espacios residenciales más exclusivos del municipio y que todavía conserva un rico patrimonio natural, siendo una de las zonas con mayor densidad de vegetación del entorno. De hecho, es una de las zonas preferidas por los lugareños y visitantes para pasear y relajarse entre tanta vegetación y espectaculares vistas de la bahía.

Este Faro tiene una particularidad muy interesante y es que se aprovechó una torre vigía del sistema de vigilancia costero y aunque el faro es moderno, posee un notable valor histórico. Tratándose de un edificio troncocónico de unos 14 metros de altura, en mampostería con hiladas de ladrillo y cuatro pequeñas saeteras orientadas a los puntos cardinales, y conocida también como Torre de los Berengueles.

No te olvides de visitar el Faro de Punta de la Mona, porque podrás disfrutar de una de las puestas de sol más impresionantes que se puedan contemplar.

Tel: +34 958.631.125


Fax: +34 958.635.007

E-mail: turismo@almunecar.es

Pagina web: <http://www.almunecar.info>

Media

- **Commentaire(s) audio: 10**



Punta de la Mona

Fondeos regulados

- Almuñécar, Granada, España
- Latitude: 36.724266 - Longitude: -3.740097

Fondeadero a resguardo de Poniente, desde donde se divisa la Playa del Berenguel, y a Levante se divisa la población de Almuñécar. A 1 milla escasa se encuentra el Puerto Deportivo de Marina del Este. Es un emplazamiento idóneo para la práctica del snorkel y el buceo

Tel: 958.631.125

Fax: 958.635.007

E-mail: turismo@almunecar.info

Pagina web: <http://www.almunecar.info/>

Media





Punta Velilla 🌟🌟🌟 (Ver sin falta)

Paisajes contados desde el Mar

Torre Vigía

- Almuñécar, Granada, España
- Latitude: 36.740990 - Longitude: -3.661989



Ἰἶἶ SKS
F·I·SEXS FIRMVS IVLIVM SEXIS
al-Munakkab
Almuñécar

Nos encontramos frente a la Playa de Punta Velilla, una de las principales y más extensas playas de Almuñécar, protegida por el viento de poniente por un saliente denominado Punta Velilla y que da nombre a la Playa.

Esta zona se puede considerar como origen del turismo en Almuñécar, por lo que podemos divisar gran número de construcciones de los años 70 y 80. En verano, los alrededores de la playa son de lo más concurrido por albergar estupendos chiringuitos donde degustar la extraordinaria gastronomía del lugar y podrás divertirte en la numerosa oferta de ocio nocturna existente.

Tel: +34 958.631.125

Fax: +34 958.635.007

E-mail: turismo@almunecar.es

Página web: <http://www.almunecar.info>

Media

- **Commentaire(s) audio:** 11



Rancho chico El Balate

Bares - Heladerías - Salones de Té

- Playa El Pozuelo Almuñécar (Granada)

Rancho chico El Balate

Tel: 670881941



Reina Sofía

Restaurantes

- Paseo Reina Sofía. Edif. Habanera, 8 Almuñécar (Granada)
- Latitude: 36.730099 - Longitude: -3.679529

Reina Sofía

Tel: 958 63 12 61



Rincón de Velilla

Restaurantes

- Paseo de Velilla, 80, 18690 Almuñécar, Granada, España
- Latitude: 36.740780 - Longitude: -3.667286

Rincón de Velilla

Tel: [958 63 13 87](tel:958631387)



Ristorante Pizzería Italia

Bares - Heladerías - Salones de Té

- Paseo Andrés Segovia, 55 Almuñécar (Granada)

Ristorante Pizzería Italia

Tel: [958640242](tel:958640242)



Rockshox

Ocios nocturnos

- C/ Aduana Vieja S/N Almuñécar, Granada, España

ROCKSHOX

Port.: [659.334.888](tel:659334888)

E-mail: rockshox-pub@hotmail.com



Ron Montero (Ver sin falta)

Bodegas y Viñadores

- Almuñécar, Granada, España
- Latitud: 36.734493 - Longitud: -3.549834

Ron Montero es una bodega fundada en 1963, en el seno de una familia de gran tradición azucarera y en la que se mantienen los principios de calidad y elaboración artesanal de sus productos, mimando las materias primas y respetando los tiempos de crianza por el tradicional sistema de soleras y criaderas.

Entre las muchas actividades turísticas y culturales que ha presentado la Bodega Montero para celebrar sus 50 años, se encuentra la Ruta Gastronómica y de Coctelería del Ron, una actividad enmarcada en el concepto Ron Turismo que pretende ampliar la difusión del importante papel que ha tenido el cultivo de la caña de azúcar en la costa Tropical y la producción del ron, seña de identidad de Motril y su comarca.

En esta ruta participan más de 70 establecimientos de Motril, Salobreña, Almuñécar y La Herradura que han creado una gran variedad de platos, cócteles y dulces elaborados con Ron Montero que formarán parte de la oferta gastronómica de la Costa Tropical. Además, todos los restaurantes participantes disponen de un menú ronero a un precio de 20,13 euros por persona y se incluyen diferentes actividades como visitas al Museo Preindustrial de la caña de azúcar, a la Bodega Ron Montero o a las plantaciones de caña de azúcar que hay en la zona, cursos de coctelería, exposiciones itinerantes, concursos de fotografía, etc.

Tel: [958600183](tel:958600183)

E-mail: info@ronmontero.com

Página web: <http://www.ronmontero.com>

Media



Royal Pool

Ocios nocturnos

- Plaza de la Rosa S/N Almuñécar, Granada, España

ROYAL POOL

Tel: [958.630.813](tel:958.630.813)



Ruta Cotobro-La Herradura 🌟🌟🌟 (Ver sin falta)

Senderismo

- Almuñécar, Granada, España
- Latitute: 36.733036 - Longitute: -3.716651

Media

- [Document PDF](#)

Ruta lineal de poco más de tres kilómetros, de dificultad baja. Se trata de una ruta costera muy agradable, que permite obtener magníficas vistas sobre Marina del Este y de la costa, del pico de Sierra Lujar y de Sierra Nevada. Se puede realizar en cualquier época del año. Observaremos una vegetación autóctona y aclimatada compuesta por ricinos, especie introducida en época romana, también veremos adelfas, carrizo, cañas, palmitos, lentiscos y olivos, acebuches, almendros e higueras. En la franja marítima terrestre, junto a las rocas descansa la lapa común, caracolillos, mejillones (algunos cubiertos de percebes y briosos), cangrejos ermitaños y erizos de mar...

Más información:

Abierto todos los días

Horario: 10:00 a 14:00 h / 16:30 a 19:00 h

Tel: 958.631.125

Fax: 958.635.007

E-mail: turismo@almunecar.info

Pagina web: <http://www.almunecar.info/>



Ruta Cuesta de Cordobilla - Lo Colorao 🌟🌟 (Merece la visita)

Senderismo

- Almuñécar, Granada, España
- Latitute: 36.738064 - Longitute: -3.738141

Media

- [Document PDF](#)

Esta ruta tiene su punto de inicio: en el km 321,2 del Camino viejo de Guerra. Solo la ida tiene un trazado de 11Km y una duración aproximada de cuatro horas, de ahí que tenga una dificultad media-alta.

Se puede observar la vegetación subtropical tan común en la zona como son el chirimoyo, el aguacate, mango, papaya, babaco, guayabo y plátano, que a medida que se avanza en el recorrido, la vegetación pasa a ser de secano, de tipo mediterránea donde aparecen el pino carrasco, algarrobos, lentisco, romero, tomillo, palmitos, espino negro, lavandas, adelfas, olivos...

Entre las aves que se podrán ver y/o escuchar, destacan la perdiz roja, la abubulla, el jilguero, verdecillos, verderones...

Abierto todos los días

Horario: 10:00 a 14:00 h / 16:30 a 19:00 h

Tel: 958.631.125

Fax: 958.635.007

E-mail: turismo@almunecar.info

Pagina web: <http://www.almunecar.info/>



Ruta Los Bañuelos (Ver sin falta)

Senderismo

- Almuñécar, Granada, España
- Latitude: 36.760769 - Longitude: -3.690451

Media

- [Document PDF](#)

Es una ruta circular de unos 13,9Km de trazado de dificultad media, con una duración estimada es de 6 horas. Durante el recorrido se puede observar una vegetación autóctona y aclimatada a la zona además de alguna plantación de subtropicales tales como el aguacate y el chirimoyo. En cuanto a la fauna, la especie más importante del entorno es sin duda la cabra montesa junto al jabalí, el águila calzada, el águila culebrera, carbonero común, cernícalo, gavilán, la tarabilla común y la cogujada montesina con su característica peineta.

La ruta permite conocer el asentamiento del Pico Moscaril se sitúa entre los siglos VII y VIII, este pico, con muy buenas vistas, es una buena atalaya. Tuvo por lo menos, una torre defensiva y de vigilancia. Los restos que se observan en su cumbre, son anteriores a la época nazarí y que no parecen haber perdurado más allá de la formación del Califato. Existen también datos sobre la existencia de una alquería denominada Turillas, que por las denominaciones actuales, creemos que podría estar por los alrededores.

Abierto todos los días

Horario: 10:00 a14:00 h / 16:30 a 19:00 h

Tel: 958.631.125

Fax: 958.635.007

E-mail: turismo@almunecar.info

Pagina web: <http://www.almunecar.info/>



Ruta Urbanización Fuentes de Almuñécar-Vega (Ver sin falta)

Senderismo

- Almuñécar, Granada, España
- Latitude: 36.744652 - Longitude: -3.671129

Media

- [Document PDF](#)

Esta ruta tiene un trazado de 9,6Km, y aproximadamente se puede tardar en recorrer dos horas y media. El sendero parte de la Carretera Nacional 340, junto a la entrada a la urbanización Citalsol, donde existe una parada de autobús urbano. En este recorrido observaremos una gran variedad de subtropicales entre los que destacamos: el Ave del Paraíso con su espectacular floración, el ricino, el mango, papaya, babaco, guayabo, plátano, el chirimoyo y el aguacate, conocido en Almuñécar desde el Siglo XVIII. Además con la posibilidad de observar especies como el verdecillo, verderones, mirlos negros, petirrojos, carboneros, zorzales, currucas, cogujada común, abubilla, lavandera blanca y jilgueros, más abundantes en primavera.

Más información:

Abierto todos los días

Horario: 10:00 a14:00 h / 16:30 a 19:00 h

Tel: 958.631.125

Fax: 958.635.007

E-mail: turismo@almunecar.info

Pagina web: <http://www.almunecar.info/>



Rutas de Senderismo Almuñécar -La Herradura 🌟🌟🌟 (Ver sin falta)

Senderismo

- Almuñécar, Granada, España
- Latitud: 37.092979 - Longitud: -3.105698

El Espacio Natural Sierra Nevada, integrado por el parque nacional y natural del mismo nombre, impresiona por ser un extenso macizo montañoso con un relieve compacto y por tener la cima más alta de la Península Ibérica, el Mulhacén con 3.479 metros.

Integrado en la cordillera Penibética se extiende desde el sudeste de Granada hasta el extremo occidental de Almería, cuenta con una superficie de 86.208 hectáreas con una gran variedad paisajística y unos valores naturales, conformado por más de 2.000 especies vegetales, de las que 66 endemismos son exclusivos, y una rica fauna, con 80 endemismos exclusivos, especialmente ligada a los hábitats de la alta montaña mediterránea, donde la cabra montés, es la especie más característica del parque ya que es habitual de las altas cumbres.

Las personas aficionadas esquí, el montañismo, la pesca o el senderismo encuentran aquí un adecuado lugar de ocio donde disfrutar en vacaciones, ya que alberga la estación de esquí más meridional y una de las más modernas y mejor equipadas de Europa, dispone de 103 pistas con diferentes grados de dificultad y una longitud total de 95 kilómetros, en los que se puede practicar tanto el esquí como el snowboard.

Tel: 958 026 300

Fax: 958 026 310

E-mail: pn.snevada.capma@juntadeandalucia.es

Página web: <http://www.sierranevada.es>



Sacacorchos

Bares - Heladerías - Salones de Té

- Urb. Bahía Jardín Fase 1 La Herradura (Granada)

Sacacorchos



Salitre

Restaurantes

- Paseo Puerta del Mar, 18690 Almuñécar, Granada, España
- Latitud: 36.731060 - Longitud: -3.686857

Salitre

Tel: 958 947 118



Samurai DIA

Bares - Heladerías - Salones de Té

- B.º La Paloma, S/N Almuñécar (Granada)

Samurai DIA

Tel: 958881022



Samuray

Restaurantes

- Calle Virgo Bajo, s/n Almuñécar (Granada)

Samuray

Tel: 958 63 41 72



San Cristóbal 🌟🌟🌟 (Ver sin falta)

Paisajes contados desde el Mar

Castillo San Miguel

- Almuñécar, Granada, España
- Latitude: 36.727104 - Longitude: -3.700400



Desde donde está fondeado tiene unas magníficas vistas sobre el Casco Histórico de Almuñécar y puede contemplar la Iglesia de la Encarnación, el Castillo de San Miguel, los Peñones del Santo, la Sierra de Almijara al fondo y en primer plano la playa de San Cristóbal, el centro neurálgico del turismo en la ciudad y donde se encuentran la mayor parte de restaurantes, chiringuitos, hoteles y demás servicios turísticos.

La playa tiene la certificación de la Q de Calidad Turística, por lo que podemos considerarla como una playa excelente, siendo una de las playas más concurridas y usadas tanto por lugareños y visitantes.

Esta playa tiene un gran valor sentimental para los sexitanos (que son los habitantes de Almuñécar, ya que el origen de la ciudad fue un pequeño enclave fenicio denominado Sexi). Este valor viene dado porque en esta playa se celebra la procesión religiosa por la Virgen del Carmen, patrona marinera por excelencia.

También esta playa ha sido testigo de un importante avatar histórico, ya que la penetración del Islam en Europa tuvo en Almuñécar una de sus principales vías de entrada y el mismo Abderramán I desembarcó en estas playas en el año 755. Una vez más, la Historia de Almuñécar vinculada al mar y a las travesías de diferentes navegantes que han surcado sus aguas a lo largo de los siglos.

Tel: +34 958.631.125


Fax: +34 958.635.007

E-mail: turismo@almunecar.es

Página web: <http://www.almunecar.info>

Media

- **Commentaire(s) audio: 12**





San Cristóbal

Fondeos regulados

- Almuñécar, Granada, España
- Latitude: 36.728256 - Longitude: -3.699499



CALIDAD
TURISTICA

Centro neurálgico del turismo de Almuñécar, es una playa provista con la "Q" de Calidad Turística otorgado por el ICTE. Dispone de múltiples servicios de restauración y ocio, con tres calles náuticas y puesto de Protección Civil. Desembocadura del Río Seco.

Tiene unas vistas sobre el casco histórico de Almuñécar, desde donde contemplar la Iglesia de la Encarnación, el Castillo de San Miguel y Peñones del Santo, y al fondo la Sierra de Almijara.

En la proximidades se encuentran la Factoría de Salazones del Parque de El Majuelo, el Aquarium de Fauna Mediterránea y el Parque Ornitológico "Loro Sexi"

Tel: 958.631.125

Fax: 958.635.007

E-mail: turismo@almunecar.info

Pagina web: <http://www.almunecar.info/>

Media



Scuba Tropical

Ocios

- C/ Vista Marina Nº 22 La Herradura, Almuñécar

SCUBA TROPICAL

Buceo

Port.: 609.506.712

E-mail: info@scubatropical.com

Pagina web: <http://www.scubatropical.com>



Scuba Tropical

Buceo

- Almuñécar, Granada, España
- Latitud: 36.734474 - Longitud: -3.739847

ScubaTropical ofrece la realización de cursos de buceo, además de un variado y completo programa de multiocio. Para ello cuenta con profesionales dedicados al mundo del submarinismo, profesores de español, guías, profesores de baile y especialistas en gastronomía.

ScubaTropical comparte instalaciones con el Hotel Almirajara, situado en la bahía de la Herradura.

Gracias al acuerdo entre el Club ScubaTropical y el Hotel Almirajara los buceadores se pueden beneficiar de interesantes descuentos a la hora de alojarse

Port.: 609 506 712

E-mail: info@scubatropical.com

Página web: <http://www.scubatropical.com>

Media



Sibarita

Bares - Heladerías - Salones de Té

- c/ Alhambra, edif. Camping La Herradura (Granada)

Sibarita

Port.: 626630091



Sirena

Ocios nocturnos

- Bajos del Altillo S/N Almuñécar, Granada, España

SIRENA

Port.: 666.015.184



Soho Lounge

Ocios nocturnos

- Paseo del Altillo, Local N°5 Almuñécar, Granada, España

SOHO LOUNGE

Port.: 690.006.079

E-mail: robtocecilia@hotmail.com



Sol y Mar

Bares - Heladerías - Salones de Té

- Playa Velilla. Edif. Elomar 1 Almuñécar (Granada)

Sol y Mar

Tel: [958630057](tel:958630057)



Solymar

Bares - Heladerías - Salones de Té

- Plaza del Ayuntamiento Almuñécar (Granada)

Solymar

Port.: [664447677](tel:664447677)



Suki Sailing

Ocios

- La Herradura, Almuñécar, Granada, España

SUKI SAILING

Excursión en barco

Port.: [639.580.132](tel:639.580.132)

E-mail: information@sukisailing.com

Página web: <http://www.sukisailing.com>



Tábata

Bares - Heladerías - Salones de Té

- Urb. Bahía Jardín Fase 1 La Herradura (Granada)

Tábata

Tel: [958640313](tel:958640313)



Taberna El Pozo

Bares - Heladerías - Salones de Té

- Calle Bilbao, 1, 18690 Almuñécar, Granada, España
- Latitud: 36.732082 - Longitud: -3.688911

Taberna El Pozo

Port.: [675219480](tel:675219480)



Taberna Enfrentedemisa

Bares - Heladerías - Salones de Té

- Calle Cristóbal Colón, 6, 18690 Almuñécar, Granada, España
- Latitud: 36.735283 - Longitud: -3.685107

Taberna Enfrentedemisa

Tel: [958639151](tel:958639151)



Taberna Los Toneles

Bares - Heladerías - Salones de Té

- Paseo Andrés Segovia, Edif. bahía II La Herradura (Granada)

Taberna Los Toneles

Port.: [677355843](tel:677355843)



Taberna Peregrina

Bares - Heladerías - Salones de Té

- Calle Pablo Iglesias, 1, 18690 Almuñécar, Granada, España
- Latitud: 36.732880 - Longitud: -3.694138

Taberna Peregrina

Tel: [958635886](tel:958635886)



Takkuss

Ocios

- La Herradura, Almuñécar, Granada, España

TAKKUSS
Turismo activo

Port.: [652.211.218](tel:652.211.218)

E-mail: info@turismo-takkuss.com



Tao I

Apartamentos turísticos

- Playa Velilla, 15. Edificio Tao, Almuñécar (Granada)
- Latitude: 36.737389 - Longitude: -3.670431

1ª línea de playa y a tan sólo 500 m del Parque Acuático. Los Apartamentos constan de 1, 2 o 3 dormitorios. Constan de baño completo cocina totalmente equipada, (inclusive lavadora y microondas) salón con sofá cama y TV. Terraza con vistas al mar. Piscina y tenis

Tel: 958 63 16 66

E-mail: info@tropysol.com

Pagina web: <http://www.tropysol.com>

Media



Terraza el Acuario

Bares - Heladerías - Salones de Té

- Plaza Kuwait s/n Almuñécar (Granada)

Terraza el Acuario

Port.: 665929517



Tito Yayo Chiringuito

Bares - Heladerías - Salones de Té

- Playa de Cabria Almuñécar (Granada)

Tito Yayo Chiringuito

Tel: 958881980



Torero

Ocios nocturnos

- Bajos del Altillo S/N Almuñécar, Granada, España

TORERO

Port.: 622.363.236



Torre Cabria 🌟🌟 (Merece la visita)

Monumentos

- Almuñécar, Granada, España
- Latitude: 36.743580 - Longitude: -3.646581

Se encuentra entre los barrancos de Cabria y En medio. De esta torre – atalaya sólo se conserva la base, un tronco de base cuadrangular, lo que hace suponer que tenía planta cuadrada. Pertenece a una fortificación nazará que quedó arruinada a comienzos del siglo XVIII.

Tel: +34 958.631.125

Fax: +34 958.635.007

E-mail: turismo@almunecar.es

Pagina web: <http://www.almunecar.info>

Media



Torre de Cerro Gordo 🌟🌟 (Merece la visita)

Monumentos

- Almuñécar, Granada, España
- Latitude: 36.734444 - Longitude: -3.767731

Se encuentra al oeste de La Herradura, dentro del paraje natural de los Acantilados de Maro- Cerro Gordo. Es una Torre atalaya costera, que conecta visualmente con la Torre de la Caleta hacia el oeste y el Castillo de La Herradura y la que fuera Torre de la Punta de la Mona hacia el este.

Se construyó a finales del siglo XVI a base de mampostería de piedras procedentes de las canteras cercanas.

Tel: 958.631.125

Fax: 958.635.007

E-mail: turismo@almunecar.info

Pagina web: <http://www.almunecar.info/>

Media





Torre de la Punta de la Mona 🌟🌟 (Merece la visita)

Monumentos

- Almuñécar, Granada, España
- Latitude: 36.722923 - Longitude: -3.732294

Situada en la Punta de la mona. Conecta visualmente con la Torre de Cerro Gordo y el Castillo de La Herradura a levante.

En la época islámica existía en la zona una fortificación tipo ribat, destinada a vigilar la Bahía de La Herradura. A comienzos del S. XVI es ya una torre de vigilancia. Se restauró en el S.XVIII. Durante el S.XIX, a partir de 1839 fue ocupada por arma de Carabineros y en el año 1990 fue transformada en faro, el cual está dotado de un pequeño balcón y cúpula metálica gris.

La altura del plano focal del faro es de 140 metros sobre el nivel del mar, y su alcance nominal nocturno es de 15 millas náuticas.

Tel: 958.631.125

Fax: 958.635.007

E-mail: turismo@almunecar.info

Página web: <http://www.almunecar.info/>

Media



Torre de Velilla 🌟🌟 (Merece la visita)

Monumentos

- Almuñécar, Granada, España
- Latitude: 36.743492 - Longitude: -3.662231

Situada en la Punta Velilla. Conecta a levante con la Torre del Granizo y a poniente con el Castillo de Almuñécar. Se encuentra en la Urbanización de los Pinos. Está construida con mampostería de piedras de mediano tamaño.

Es una torre cilíndrica, cuyo volumen descansa directamente en el suelo y está realizada de mampostería con piedra caliza y mortero de cal. Tiene una sola cámara con techumbre esférica, defendida por un matacán de una sola tronera. Es maciza hasta la altura del umbral de la puerta.

Ya existía una construcción árabe antes de la conquista por los Reyes Católicos con función de vigía. Posteriormente, hacia el año 1573, sobre esa construcción se realizó la que actualmente se conserva.

Tel: 958.631.125

Fax: 958.635.007

E-mail: turismo@almunecar.info

Página web: <http://www.almunecar.info/>

Media





Torre del Diablo (Merece la visita)

Monumentos

- Almuñécar, Granada, España
- Latitude: 36.744507 - Longitude: -3.646796

Esta torre fue construida en el siglo XVIII, situada entre el barranco de Cabria y el barranco de Enmedio, a 70 metros de altura y 200 metros del agua. Tiene forma troncocónica, con dos pisos y plataforma con parapeto. Está construida con mampostería de piedra caliza y mortero de cal, es maciza hasta el piso de la primera sala, y en la inferior tiene cuatro aspilleros, abiertos a los puntos cardinales.

Su función era de torre vigía, sin artillería, construida entorno al año 1766 al objeto de sustituir a la desaparecida Torre de Enmedio, que era medieval.

Tel: 958.631.125

Fax: 958.635.007

E-mail: turismo@almunecar.info

Página web: <http://www.almunecar.info/>



Totally Sorted Sports

Ocios

- Almuñécar, Granada, España

TOTALLY SORTED SPORTS

Turismo Activo

Port.: 627.713.987

E-mail: info@totallysortedsports.co.uk

Página web: <http://www.totallysortedsports.co.uk>



Tropical Chiringuito

Bares - Heladerías - Salones de Té

- Playa Velilla Almuñécar (Granada)

Tropical Chiringuito



UHA Chiringuito

Bares - Heladerías - Salones de Té

- Playa El Tesorillo Almuñécar (Granada)

UHA Chiringuito

Tel: 958880276



Velilla

Fondeos regulados

- Almuñécar, Granada, España
- Latitud: 36.732899 - Longitud: -3.670789



CALIDAD
TURISTICA

En fase de tramitación la certificación "Q" de Calidad Turística, es un fondeadero con tres calles náuticas, una plataforma flotante para juegos de agua. Dispone de puesto de Protección Civil.

Tel: 958.631.125

Fax: 958.635.007

E-mail: turismo@almunecar.info

Página web: <http://www.almunecar.info/>

Media



Venezia

Bares - Heladerías - Salones de Té

- Paseo Andrés Segovia, 9, 18697 Almuñécar, Granada, España
- Latitud: 36.730747 - Longitud: -3.737464

Venezia

Tel: 958618448



Venta Luciano

Restaurantes

- Carretera Jete, Km 3 Almuñécar (Granada)

Venta Luciano

Tel: 958 63 13 79



Versátil Copas

Ocios nocturnos

- Bajos del Altillo S/N Almuñécar, Granada, España

VERSATIL COPAS

Port.: 655.634.163

E-mail: ernesto@versatilcopas.com



Viña del Mar

Bares - Heladerías - Salones de Té

- Playa El Pozuelo Almuñécar (Granada)

Viña del Mar

Tel: 958632104



Visitas guiadas al Patrimonio Monumental (Merece la visita)

Visitas Guiadas

- Almuñécar, Granada, España
- Latitud: 36.730614 - Longitud: -3.695336

Desde la oficina de turismo ubicada en el Palacete de la Najarra parten las diversas rutas guiadas, que realizan un recorrido visitando el Patrimonio Monumental de Almuñécar y La Herradura. Estos recorridos guardan auténticos tesoros que los visitantes pueden descubrir participando en

diferentes rutas que les acercan a su valioso legado monumental, entre el que destaca la Factoría de Salazones, Jardín Botánico y Parque Escultórico en el Parque de El Majuelo, Casco Antiguo, Plaza de la Constitución, Castillo de San Miguel, Cueva de Siete Palacios, Museo Arqueológico y Acueducto Romano, en una duración aproximada de dos horas y media.

Más información:

OFICINA DE TURISMO

Tfno: (+34) 958.631.125 / Fax: (+34) 958.635.007

Email: turismo@almunecar.es

ALMUÑÉCAR TOURIST SERVICES

Email: info@visitaralmunecar.es

Web: www.visitaralmunecar.es

Tfno: 626.46.15.35

ALMUÑÉCAR TOURIST SERVICES

Email: info@guiatropical.es

Web: http://www.guiatropical.es

Tfno: 958 633 133

Tfno: 617 245 312

Tel: +34 958.631.125

Fax: +34 958.635.007

E-mail: turismo@almunecar.es

Página web: http://www.almunecar.info

Media





Vizcaya Chiringuito

Bares - Heladerías - Salones de Té

- Playa de San Cristóbal Almuñécar (Granada)

Vizcaya Chiringuito

Tel: 958635712



Windsurf La Herradura

Ocios

- Paseo Marítimo, 34, 18697 La Herradura, Almuñécar, Granada, Granada, España
- Latitude: 36.735920 - Longitude: -3.744592

WINDSURF LA HERRADURA

Actividades acuáticas

Tel: 958.640.143

E-mail: info@windsurflaherradura.com

Página web: <http://www.windsurflaherradura.com>



Windsurf La Herradura

Ocios

- Paseo Marítimo, 34, 18697 La Herradura, Almuñécar, Granada, Granada, España

WINDSURF LA HERRADURA

Actividades acuáticas

Tel: 958.640.143

E-mail: info@windsurflaherradura.com

Página web: <http://www.windsurflaherradura.com>



Windsurf La Herradura

Windsurf - Vela - Kite surf

- Almuñécar, Granada, España
- Latitude: 36.735977 - Longitude: -3.744938

Windsurf La Herradura es, desde 1979, un referente en los deportes náuticos. En nuestra escuela de vela y tienda ofrecemos tanto cursos, excursiones y alquileres (vela, windsurf, catamarán, kayak, paddle board) como la venta de todo el material necesario.

Horario tienda: Lunes a Sábado 10.30h -14.00h / 17.30h - 20.30h

Horario escuela: Lunes a Domingo 10.30h - 20.00h

Tel: 958 640 143

Port.: 651 58 80 29

E-mail: info@windsurflaherradura.com

Página web: <http://www.windsurflaherradura.com>

Ayamonte



Abreu

Restaurantes

- Calle de Patera, 2, 21400 Ayamonte, España
- Latitude: 37.189819 - Longitude: -7.343505

Abreu.

Tel: 959 477 291



Alcaudon

Hoteles

Playa

- Avenida de los Gavilanes, s/n Ayamonte, Huelva, España

Hotel Alcaudon

Tel: 959477337



Alimentación Orta

Puntos Sabores

- Calle Lusitania, 8, 21400 Ayamonte, España
- Latitude: 37.213032 - Longitude: -7.407823

Tienda tradicional

Tel: 959 321 172



Apartamentos CostaLuz Costa Esuri

Apartamentos turísticos

Playa

- Paseo Blasco Ibañez, BQ:9, PT:1 Costa Esuri, Ayamonte, Huelva, España

Apartamentos CostaLuz Costa Esuri

Tel: 959242421

Port.: 615209437



Apartamentos Solmares

Apartamentos turísticos

Playa

- Paseo del Pinillo, 9 Ayamonte, Huelva, España

Apartamentos Turísticos

Port.: 630204208



Arquitectura defensiva Costa Occidental deHuelva_Torre Almenara

Monumentos

- Ayamonte, Huelva, España
- Latitude: 37.176929 - Longitude: -7.391724

IIII



Ascenso y Descenso del Guadiana a vela

Windsurf - Vela - Kite surf

- Ayamonte, España
- Latitude: 37.232037 - Longitude: -7.416544

Ascenso y Descenso del Guadiana a vela: Se celebra en el mes de agosto.

Tel: 959 32 07 37

E-mail: turismo@ayto-ayamonte.es

Media



Ayamar y Sierra

Restaurantes

- Calle de Trajano, 3, 21400 Ayamonte, España
- Latitude: 37.212601 - Longitude: -7.408113

Ayamar y Sierra.

Calle de Trajano, 3, 21400 Ayamonte, España

Tel: 959 470 079.



Ayamonte

Ciudades-Puertos

- Ayamonte, España
- Latitude: 37.212353 - Longitude: -7.407360

Ayamonte es un núcleo urbano de larga historia y profundas tradiciones ligadas a la mar y a la desembocadura del Río Guadiana. En él se encuentran tanto las posibilidades que proporciona la desembocadura de un río como las que proporciona el Océano Atlántico.

Tel: 959 32 07 37

E-mail: turismo@ayto-ayamonte.es

Página web: <http://www.ayamonte.es/>

Media

- **Commentaire(s) audio:** 13
- **Document PDF**



Ayamonte

Etapas de itinerarios

Escale Odysseus - Etape sur la côte occidentale de Huelva

- 21400 Ayamonte, Huelva, Spain
- Latitude: 37.216591 - Longitude: -7.402725



Un nom qui raconte des origines multiples:

Cette localité a été habitée depuis l'âge du bronze.

Pendant l'époque romaine elle fut appelée Ostium Fluminis Anae. Les seuls vestiges de cette époque sont les ruines d'une forteresse et les témoignages que nous ont laissé Ptolémée et Pline de l'existence d'un règlement de cette période, connu sous le nom d'itinéraire romain Ostium fluminis Anae, qui signifierait "l'embouchure de la rivière Guadiana".

Anapote est un mot grec qui signifie "au-dessus du fleuve" et qui aurait donné à la ville son nom. Ayamonte pourrait également trouver son origine dans le croisement du mot ibérique aya et de Mons-tis d'origine romaine, ce qui dans les deux cas signifie montagne, colline ou poste élevé.

Le verrou stratégique de l'estuaire, l'Ostium Fluminis Anae des Romains, est formé par le « face-à-face » des sites fortifiés de Castro Marim et d'Ayamonte. Le premier, qui était vraisemblablement une ancienne île rocheuse réunie à la terre ferme par deux tomboli, correspond à l'emplacement de la cité portuaire antique de Baesuris ou Aesuris, le second, sur un promontoire, au premier noyau urbain d'Ayamonte où fut édifié le château arabe de Las Flores.

Le nom de la ville apparait aussi dans les chroniques de l'histoire et de la géographie de Arrasi Mohamed Ahmed, au Xe siècle.

Media

- Téléchargement





Ayamonte

Puertos Odyssea

- Darsena Deportivo s/n, 21400, Ayamonte, Huelva
- Latitud: 37.211124 - Longitud: -7.405128

El Puerto deportivo de Ayamonte es una infraestructura de nueva construcción, situado en el cauce del Guadiana, concretamente en el estero de Pinillos, se integra con armonía en el casco urbano. La navegación desde el extremo sur del dique de Vila Real de San Antonio a este puerto es de tres millas. El canal de navegación se sitúa cerca del dique rumbo NNW. Antes de alcanzar dicho extremo se atraviesa el delta del Guadiana. Conviene tener un buen conocimiento sobre la situación actualizada de los bajos en el canal de acceso

El puerto está dotado de oficina portuaria, suministro de combustible, información meteorológica, vigilancia 24h, circuito cerrado de televisión servicios de aseos y duchas, tarjetas de crédito, servicio de taxi y aparcamiento.

También hay recogida de aceites usados y basuras, servicio contra incendios, servicio de ayuda a la navegación.

Servicios generales

Información (oficina del puerto), suministro de combustible (*), información meteorológica, vigilancia 24 horas, circuito cerrado de televisión, servicio de marinería, servicios de aseos y duchas, tarjetas de crédito, servicio de taxis, accesos a pantalanes y aparcamientos informatizados.

Recogida de aceites usados, recogidas de basuras en cabeza de pantalán, servicio contra incendios, servicio de ayuda a la navegación.

Club náutico.

La situación de este puerto deportivo dentro del casco urbano permite disfrutar de todos los servicios de los que dispone la población.(*). En fase de implantación

Situación

Coordernadas:

Latitud: 37° 12' 39,3" N

Longitud: 7° 24' 29,8" W

Servicios de pantalán

Agua/electricidad (220v/380v)

Zona de servicio

Total: 156.000 m²

Agua: 72.000 m²

Tierra: 84.000 m²

Condiciones operativas

Tipología: Dársena y fondeadero

Canal de entrada: 60 m

Sistema de amarre: abarloados a fingers

Calado máximo en dársena: 3,5m

Eslora máxima: 25 m

Distribución de atraques por esloras:

Hasta 6 m.: 48

De 6 m. a 8 m.: 66

Media

- [Vue panoramique/360°](#)



De 8 m. a 10 m.: 62
De 10 m. a 12 m.: 94
De 12 m. a 15 m.: 30
Mayor de 15 m.: 17
Capacidad total: 317
Servicio de escucha 24 horas: Banda Marina. Canal 9 Fz 156.450

Tel: +34 0959 349 914
Fax: +34 0959 321 694
E-mail: ayamonted@eppa.es
Pagina web: <http://www.eppa.es>



Ayamonte Center

Hoteles

- Av de Ramón y Cajal 2, 21400 Ayamonte, España
- Latitude: 37.211151 - Longitude: -7.403706

Hotel 3 *. 45 habitaciones climatizadas. Amplio salón restaurante. TV y teléfono en habitaciones

Tel: 959 470 250
Port.: 607320114
Fax: 959 320 250



Baluarte

Bares - Heladerías - Salones de Té

- Calle Lusitania, 21400 Ayamonte, España
- Latitude: 37.212959 - Longitude: -7.408374

Baluarte. Ayamonte



Baluarte de Buscarruidos 🏰 (Interesante)

Paisajes contados desde el Mar

- Ayamonte, España
- Latitude: 37.221916 - Longitude: -7.408000

El Baluarte de Buscarruidos es una fortificación visible desde el agua del río. Este forma parte del sistema defensivo que se incorporó al construir el hornabeque. Sobre la orilla del Guadiana se construyó el baluarte reforzando la protección de Ayamonte.

Tel: 959 32 07 37
E-mail: turismo@ayto-ayamonte.es



Barceló Isla Canela

Hoteles

- Av de los Gavilanes, 21409 Ayamonte, España
- Latitude: 37.172890 - Longitude: -7.376541

Barceló Isla Canela Hotel 4*. Terraza/balcón, baño/ducha privado, secador de pelo, minibar/nevera, TV satélite, hilo musical, teléfono, aire acondicionado, calefacción, caja de seguridad

Tel: 959 477 124

Fax: 959 477 170

E-mail: islacanela@barcelo.com



Barriada de Canela (Ver sin falta)

Casco Antiguo / Barrios

- Ayamonte, España
- Latitude: 37.173790 - Longitude: -7.377660

La Barriada de Canela: se encuentra en la parte oeste de Isla Canela. Los primeros vestigios de actividad humana se remontan a la edad antigua pero no es hasta el s. XVIII cuando se encuentran campamentos estables de pescadores venidos de Cataluña. Desde el s. XIX los asentamientos son permanentes. Almerienses y portugueses se instalaron, igualmente, en estas tierras; aunque los primeros de forma estacional. Hoy día predominan las construcciones turísticas.

Elementos de interés:

Procesión del Carmen por el Guadiana: La virgen recorre las calles de la barriada. La procesión alcanza su punto más interesante cuando los marineros marchan en procesión sumergiendo parte de sus cuerpos en las aguas del Guadiana.

Fiestas del Carmen: El 16 de julio la patrona de los marineros se celebra con actos deportivos, lúdicos, musicales y verbenas. La virgen sale en procesión por el río y el estero a hombros de los marineros.

Capilla de Ntra. Sra. del Carmen: En el s. XX se construye a la vez que las escuelas la capilla. Si bien sabemos que pudo existir otra en el s. XIX.

Tel: 959 32 07 37

E-mail: turismo@ayto-ayamonte.

Media

- **Commentaire(s) audio:** 17
- **Video**
- **Document PDF**





Barriada de la Villa 🌟🌟🌟 (Ver sin falta)

Paisajes contados desde el Mar

- Ayamonte, España
- Latitude: 37.214317 - Longitude: -7.411373

La Barriada de la Villa es la parte antigua del municipio. Se ubica en una pequeña colina coronada desde antiguo por edificios militares y eclesiásticos. La parte antigua del pueblo se desarrolla en torno a casas que, partiendo de la Iglesia de El Salvador, se derraman por toda la ladera hasta llegar al río. Existe también una estructura militar que defendía el poblado. El barrio en la medida que va creciendo se extiende y entra en contacto con el curso del río expandiéndose en zona llana.

Tel: 959 32 07 37

E-mail: turismo@ayto-ayamonte.es

Media



Barriada de Punta del Moral 🌟🌟🌟 (Ver sin falta)

Casco Antiguo / Barrios

- Ayamonte, España
- Latitude: 37.189484 - Longitude: -7.342086

La Barriada de Punta del Moral se encuentra enclavada al este de Isla Canela. Se conocen vestigios de otras civilizaciones anteriores pero es desde el s. XVIII cuando se desarrolla una actividad pesquera que asienta cierto número de población en campamentos pesqueros. La población era proveniente de levante y autóctona. Hoy se observan construcciones turísticas con estructuras antiguas y botes varados en el río Carreras.

Elementos de Interés:

Ermita de San Antonio de Padua: construida sobre un antiguo almacén de los marineros, representa al sector levantino proveniente de Almería.

Carboneras es el pueblo de Almería, de donde viene mucha de la emigración, con la misma advocación religiosa.

Mausoleo Tardorromano: Datado en el s. IV d.C., es un edificio de planta cuadrangular de unos 25m². Realizado en mampostería, consta de dos vanos con cubierta a dos aguas. En el interior han sido halladas cuatro tumbas.

Fiestas de San Antonio de Padua: se celebra en el segundo fin de semana de junio. Se celebran actividades deportivas y culturales. Se realiza un pasacalles y ofrenda floral, tras la que se subastan las flores para recaudar fondos para la fiesta.

Tel: 959 32 07 37

E-mail: turismo@ayto-ayamonte.es

Media

- Commentaire(s) audio: 20





Barriada de Punta del Moral 🌟 (Interesante)

Paisajes contados desde el Mar

- Ayamonte, España
- Latitude: 37.189827 - Longitude: -7.336893

Barriada de Punta del Moral: situada en la zona Este de isla canela es un área en la que hay restos de civilizaciones que se establecieron en la edad antigua, sin embargo desde la edad moderna se empiezan a desarrollar doblamientos de pescadores venidos del levanta. En la actualidad se observan construcciones viejas construcciones de pescadores y botes de pesca junto a modernos edificios turísticos.

Media

- **Comentario(s) audio:** 21



Barrio de la Ribera 🌟🌟🌟 (Ver sin falta)

Casco Antiguo / Barrios

- Ayamonte, España
- Latitude: 37.214558 - Longitude: -7.408283

El Barrio de la Ribera se sitúa en las proximidades del río desde el s. XV. A lo largo de los tiempos se extiende por la parte más elevada. Económicamente su dedicación fue durante mucho tiempo agropecuaria, para luego alojar a pescadores.

Elementos de Interés:

Edificios viviendas de pescadores: A partir del s. XX surgieron viviendas individuales para los pescadores.

Ayuntamiento de Ayamonte consta de dos edificios el Capitular, casa-patio conocida como la sevillana del s. XVIII y la parte administrativa del s. XX.

La Capilla de San Antonio: fue fundada en el s. XVI por el gremio de los marineros. Constaba con escuela para los hijos de estos. Destacan las pinturas de la pared de 1728 dedicadas a San Antonio.

Tel: 959 32 07 37

E-mail: turismo@ayto-ayamonte.es

Media

- **Document PDF**



Barrio de la Ribera 🌟🌟🌟 (Ver sin falta)

Paisajes contados desde el Mar

- Ayamonte, España
- Latitude: 37.211449 - Longitude: -7.412682

El Barrio de la Ribera está situado en las proximidades del río. Algunos historiadores consideran que el origen del barrio tuvo lugar en un crecimiento demográfico acaecido en el siglo XV. A lo largo del tiempo el barrio creció desde la parte llana hacia la que tiene pendiente.

Tel: 959 32 07 37

E-mail: turismo@ayto-ayamonte.es

Media





Barrio de la Villa y San Francisco

Casco Antiguo / Barrios

- Ayamonte, España
- Latitud: 37.223381 - Longitud: -7.405680

El Barrio de la Villa y San Francisco es la parte más antigua del pueblo, ubicado en una pequeña colina coronada por antiguos edificios militares y eclesiásticos, las casas se deslizan por la ladera hasta el río. Se conservan edificios del s. XVII como el antiguo hospicio. La economía estaba ligada al agropecuario y la pesca.

Elementos de Interés:

Pilar y Pozo de la Villa: puede que el pozo, realizado a base de grandes losas de piedra, se construyera en 1660 cuando fue fundada la casa cuna. Después de siglos de uso se percibe el desgaste producido por las sogas. No muy lejos del pozo se encuentra el pilar rectangular o abrevadero para las reses. También, a principios del s. XX su agua fue utilizada por las industrias de salazón.

Brasil junto a San Francisco: El Brasil es una casa de vecindad en torno a un patio con habitaciones de servicios comunes, a modo de corrala, donde se desarrolla una vida común desde el punto de vista afectivo y cultural. El Brasil de San Francisco data de principios de s. XX.

Fiestas del Salvador: De carácter ganadero en sus inicios, se celebran en el alto de "la Villa" en agosto en honor de El Salvador. Entre otras actividades deportivo-culturales destaca la elaboración del "ponche casero".

Casa Museo de la Soledad: Sita junto al templo de San Francisco, se encuentra lo necesario para la estación de penitencia de la noche de Viernes Santo. También se pueden encontrar tallas religiosas.

Capilla del Socorro: de época barroca el retablo es lo más sobresaliente de la capilla.

Tel: 959 32 07 37

E-mail: turismo@ayto-ayamonte.es

Media

• Document PDF



Barrio del Salón de Santa Gadea 🌟 (Interesante)

Paisajes contados desde el Mar

- Ayamonte, España
- Latitud: 37.206970 - Longitud: -7.410407

El Barrio del Salón de Santa Gadea se forma como consecuencia del auge poblacional de mediados del siglo XX. De este modo se ocuparon de forma acelerada las tierras tras el estero de la Ribera, también llamadas el caserío de Santa Gadea.

Tel: 959 32 07 37

E-mail: turismo@ayto-ayamonte.es



Boya Odyssea (Río Guadiana)

Paisajes contados desde el Mar

- Ayamonte, España
- Latitud: 37.167839 - Longitud: -7.387705

Media

- **Commentaire(s) audio: 22**

Esta usted entrando en el curso del Río Guadiana, desde donde podrá contemplar los barrios de Ayamonte pegados a la orilla (Salón, La Ribera, La Villa, Costa Esuri), su puerto deportivo, y su puerto pesquero. Remontando el río se pasará por debajo del Puente Internacional de Ayamonte, y unos kilómetros más arriba encontrara las bellezas naturales de las orillas del Guadiana y el puerto de Sanlúcar de Guadiana. Asimismo, el país vecino, Portugal, quedará siempre en la vertiente izquierda del río.



Brasería El Puerto

Restaurantes

- Av de Palmera Punta del Moral, 1, 21400 Ayamonte, España
- Latitud: 37.188190 - Longitud: -7.342060

Brasería El Puerto. Punta del moral.

Tel: 959477443



Camino Natural del Guadiana 🌿🌿🌿 (Ver sin falta)

Espacios Naturales

- Ayamonte
- Latitud: 37.301018 - Longitud: -7.432599

El Camino Natural del Guadiana se desarrolla paralelo al río a lo largo de todo el cauce español. Se dirige a aquellas personas que practican senderismo, bicicleta de montaña y amantes del caballo. Se va a potenciar el recorrido Ayamonte-San Silvestre de Guzmán, pasando por Santa Clara, aprovechando Vías Pecuarias como la Vereda de Zaballa.

Tel: 95932 07 37

E-mail: turismo@ayto-ayamonte.es



Campo de Canela 🌟🌟 (Merece la visita)

Paisajes contados desde el Mar

- Ayamonte, España
- Latitude: 37.170921 - Longitude: -7.365603

Campo de Canela es un espacio que engloba varios núcleos de población con características socioeconómicas diferentes, desde Isla Canela hasta punta del Moral. Sus orígenes son en la pesca y las salazones. Hoy día la actividad turística y los hoteles han cambiado la fisonomía del barrio y de sus habitantes.

Tel: 959 32 07 37

E-mail: turismo@ayto-ayamonte.es

Media

• Video



Caños Navegables y Esteros 🌟 (Interesante)

Paisajes contados desde el Mar

- Ayamonte, España
- Latitude: 37.200714 - Longitude: -7.357213

Los Caños Navegables y Esteros se pueden apreciar saliendo de Ayamonte hacia Isla Cristina. Al este nos encontramos con el complejo marismero de isla Cristina, el caño de la Cruz y las salinas del Duque. Pasando un puente tenemos el estero de la Sardina. En estos lugares podemos observar cormoranes, gaviotas, y aves limícolas. Dentro de esta vieja salina la consejería de Medio ambiente ha construido un observatorio de aves (para su uso debe solicitarse permiso en la Delegación Provincial de la Consejería de Medio Ambiente de Huelva).

Tel: 959 32 07 37

E-mail: turismo@ayto-ayamonte.es

Media

• Commentaire(s) audio: 23



Carnaval 🌟🌟 (Merece la visita)

Eventos

- Ayamonte, España
- Latitude: 37.212872 - Longitude: -7.406384

El Carnaval tiene una gran tradición en Ayamonte. Incluso en los años de la Dictadura, en los que se prohibía esta tradición, la gente salía a la calle disfrazada. Es en 1976 cuando tiene lugar la primera cabalgata de la "fiesta de la alegría". En el teatro, grupos, comparsas, chirigotas, cuartetos y coros se reúnen para luego desfilan por la calle. A lo largo de la semana de carnaval hay actos relacionados para culminar con el Entierro de la Sardina y los tradicionales fuegos artificiales de fin de fiesta.

Tel: 959 32 07 37

E-mail: turismo@ayto-ayamonte.es

Media

• Commentaire(s) audio: 24

• Video





Casa Grande (Ver sin falta)

Exposiciones

- Ayamonte, España
- Latitude: 37.213604 - Longitude: -7.406158

La Casa Grande es el ejemplo de la fortuna hecha en América y del poder político de la familia Rivero en el s. XVIII. El edificio se construyó tomando como modelo las casas burguesas de Cádiz. La estructura es entorno a un patio. En los materiales se mezcla la piedra con el ladrillo. Hoy día, la Casa Grande es un espacio expositivo en el que se puede disfrutar de una exposición permanente de arte con obras desde el s. XV y otra parte dedicada a exposiciones temporales.

Tel: 959 32 07 37

E-mail: turismo@ayto-ayamonte.es

Media

- **Commentaire(s) audio: 25**



Casa Joaquín "el colesterol"

Restaurantes

- Barriada de la Estación, 7, 21400 Ayamonte, España
- Latitude: 37.222382 - Longitude: -7.322658

Casa Joaquín "el colesterol". Pozo del Camino.

Tel: 959 47 90 50



Casa Luciano

Restaurantes

- Calle Palma del Condado, 21400 Ayamonte, España
- Latitude: 37.211479 - Longitude: -7.404291

Casa Luciano.

Calle Palma del Condado, 21400 Ayamonte, España

Tel: 959 47 10 71



Castillo y Hornabeque del Socorro 🏰 (Interesante)

Paisajes contados desde el Mar

- Ayamonte, España
- Latitude: 37.225822 - Longitude: -7.404764

El **Castillo y Hornabeque del Socorro**, localizada en el cerro que domina la población es visible desde el río, a su vez, es la fortificación principal de Ayamonte. Su origen se centra en el siglo XIII siendo reformado al estallar la guerra con Portugal. Asimismo se construyó un hornabeque sobre una elevación cercana.

Tel: 959 32 07 37

E-mail: turismo@ayto-ayamonte.es



Centro Deportivo Municipal Ociosur-Ayamonte

Forma y Belleza

- Calle Jaén, 21400 Ayamonte, España
- Latitude: 37.205334 - Longitude: -7.400109

Contamos con 2 piscinas climatizadas, spa con 2 jacuzzis y sauna, 2 salas de actividades dirigidas, gimnasio completamente equipado y 2 pistas de pádel. En nuestro centro podrás practicar natación libre o participar en las clases aquaerobic de lunes a viernes. Relajarte en nuestra zona spa.

Tel: 959320038

Pagina web: <http://www.ociosurayamonte.wordpress.com>



Charter and Leisure

Alquiler de barcos y moto de agua

- Dársena deportiva de Ayamonte S/N
- Latitude: 37.210594 - Longitude: -7.406555

Charter and Leisure: Alquiler de embarcaciones y rutas en Andalucía y Portugal.

Tel: 959 32 07 37

Port.: 659303630

E-mail: turismo@ayto-ayamonte.es



Chipiland

Ocios

- Ayamonte, España

Chipiland

Port.: 670791764

Pagina web: <http://www.chipilandia.es>



Chiringuito II

Restaurantes

- Av de Nuestra Señora del Carmen, 7, 21400 Ayamonte, España
- Latitude: 37.189011 - Longitude: -7.341733

Chiringuito II. Punta del Moral

Tel: 959477119.



Chiringuito III

Restaurantes

- Av de Palmera Punta del Moral, 39, 21400 Ayamonte, España
- Latitude: 37.189198 - Longitude: -7.340615

Chiringuito III. Punta del Moral.

Tel: 959477260



Club Náutico Isla Canela

Cursos náuticos

- Ayamonte, España
- Latitute: 37.187794 - Longitute: -7.339632

Club Náutico de Isla Canela imparte cursos de vela ligera, piragüismo, Kayaks y motos acuáticas.

Avda de la Mojarra Isala Canela, 1-A
21409 Isla Caneal - Ayamonte (Huelva)

ACTIVIDADES DEL CLUB NÁUTICO EN MARINA ISLA CANELA

La actividad básica del Club se centra en dos pilares fundamentales:

1. Fomentar los deportes náuticos.
2. Crear actividad deportiva.

Dentro de cada una de estas dos actividades se ejecutan los siguientes planes de actuación:

Escuela de Vela Permanente, en colaboración con el Excmo. Ayuntamiento de Ayamonte:

Equipo de Regatas, en colaboración con el Excmo. Ayuntamiento de Ayamonte:

En este ejercicio nuestros regatistas de las clases Optimist, Láser y cruceros van a participar en más de veinte pruebas y Campeonatos de carácter provincial, regional e internacional.

Bautismos de mar, en colaboración con el Excmo. Ayuntamiento de Ayamonte:

Cursos de Vela

- El Club pone a disposición sus monitores y su material para que el público pueda comenzar a navegar y disfrutar del medio marino que nos rodea.

- Se imparten cursos de perfeccionamiento en la navegación a vela así como cursos de técnica en regatas.

Cursos de formación y Titulación:

El Club pone a disposición su personal e instalaciones para impartir la formación necesaria para la obtención de las Titulaciones Náuticas deportivas necesarias para el Gobierno de las Embarcaciones.

Colaboraciones:

El Club colabora prestando apoyo material y personal a todos los demás clubes y Organismos Oficiales que se la solicitan para la buena realización de actividades deportivas en la localidad.

Tel: 959 479 018

Fax: 959 47 90 20

E-mail: clubnautico@islacanela.es

Pagina web: <http://www.marina-islacanela.es>

Media

• Video





Conservas Concepción Hermanos

Puntos Sabores

- Calle Ribera del Guadiana, 21400 Ayamonte, España
- Latitud: 37.231541 - Longitud: -7.394292

industria con tienda propia

Tel: 959 320 525

Página web: <http://www.conservasconcepcion.es>



Conspiración del Marqués de Ayamonte

Eventos

- Ayamonte, España
- Latitud: 37.218353 - Longitud: -7.406639

Media

- **Commentaire(s) audio: 26**

La Conspiración del Marqués de Ayamonte tiene como protagonista a Francisco de Guzmán, VI Marqués de Ayamonte, así como al Duque de Medina Sidonia en el año 1641. Entre ambos nobles conspiraron para independizar Andalucía de la Corona Española en manos de Felipe IV, cuyo valido era el Conde-Duque de Olivares; a la sazón, familia del de Ayamonte. El Duque terminó traicionando al Marqués que, tras años de cárcel, fue decapitado en 1648. Se dice que, aún en las noches de luna nueva, el fantasma del Marqués se aparece pidiendo justicia por la traición del Duque.

Tel: 959 32 07 37

E-mail: turismo@ayto-ayamonte.es



Contrabando y Contrabandistas 🌟 (Interesante)

Eventos

- Ayamonte, España
- Latitud: 37.202168 - Longitud: -7.405965

El Contrabando y los Contrabandistas es un fenómeno muy corriente en las localidades fronterizas a lo largo de los siglos. Durante el s. XX fueron muchas las condiciones socioeconómicas que promovieron un mayor tráfico de mercancías ilegales tomando un nombre propio: *trasperlo*, derivado del termino estraperlo, usado en el resto de España. El Café y los productos textiles eran las mercancías más comunes.

Tel: 959 32 07 37

E-mail: turismo@ayto-ayamonte.es



Cortada

Bares - Heladerías - Salones de Té

- Calle Padre Aine Carbonell, 8, 21400 Ayamonte, España
- Latitud: 37.213161 - Longitud: -7.408786

Cortada. Ayamonte



Costa Occidental de Huelva

Comarca

- Costa Occidental de Huelva, España
- Latitude: 37.187599 - Longitude: -7.378592

dddd



Costalero

Bares - Heladerías - Salones de Té

- Calle de las Angustias, 3, 21400 Ayamonte, España
- Latitude: 37.213497 - Longitude: -7.408884

Costalero. Ayamonte

Port.: 647004349



Cruyff

Restaurantes

- Calle de Velázquez, 1, 21400 Ayamonte, España
- Latitude: 37.209587 - Longitude: -7.402869

Cruyff.Ayamonte.

Tel: 959 32 17 79.



Desembocadura del Guadiana 🌊🌊🌊 (Ver sin falta)

Paisajes contados desde el Mar

La Desembocadura del Guadiana

- Ayamonte, España
- Latitude: 37.168747 - Longitude: -7.381160

Media

- **Commentaire(s) audio: 27**

La Desembocadura del Guadiana tiene como marco la Playa de Isla Canela. Tras pasar por el puente internacional recorre 2 Km aguas abajo, llegando al océano, dando lugar a marismas y esteros. La muerte del río proporciona un ecosistema favorable a multitud de aves y fauna marina. Esta zona de marisma se extiende hasta el río Carreras en Isla Cristina. Mediante un pequeño paseo por las playas se puede visualizar la desembocadura del Guadiana y observar, asimismo, donde las aguas del río se unen al mar. Al fondo, por el oeste se divisa el país vecino.

Tel: 959 32 07 37

E-mail: turismo@ayto-ayamonte.es



Edificio Jovellanos-Museo Cofrade (Ver sin falta)

Museos

- Ayamonte, España
- Latitud: 37.213604 - Longitud: -7.406977

El Edificio Jovellanos forma parte del antiguo Convento e Iglesia de la Santísima Trinidad de Religiosos Descalzos de Nuestra Señora de la Merced y Redención de Cautivos. El edificio se articula en torno a un patio central cuadrado en forma de claustro. Hoy este edificio tiene varios usos por parte del ayuntamiento. Destaca el que se encuentre el museo cofrade en el que se pueden apreciar trajes, carcelería, frontales de pasos y fotos del tema.

Tel: 959 32 07 37

E-mail: turismo@ayto-ayamonte.es

Media

- **Commentaire(s) audio: 28**



El Contrabando

Restaurantes

- Av de Palmera Punta del Moral, 13, 21400 Ayamonte, España
- Latitud: 37.188507 - Longitud: -7.341235

El Contrabando

Av de Palmera Punta del Moral, 13, 21400 Ayamonte, España

Tel: 959 477172.



El Corsario

Bares - Heladerías - Salones de Té

- Plaza León Ortega, 21400 Ayamonte, España
- Latitud: 37.206829 - Longitud: -7.403435

El Corsario. Ayamonte

Tel: 959471898



El Picadero

Restaurantes

- Calle Cuesta de San Diego, 29, 21400 Ayamonte, España
- Latitud: 37.216560 - Longitud: -7.400413

El Picadero. Ayamonte

Tel: 959 47 06 90.



El Pupa

Bares - Heladerías - Salones de Té

- Calle Lusitania, 21400 Ayamonte, España
- Latitud: 37.214352 - Longitud: -7.408712

El Pupa.

Calle Lusitania, 21400 Ayamonte, España



Ermita de San Sebastián 🏰 (Interesante)

Monumentos

- Ayamonte, España
- Latitud: 37.221149 - Longitud: -7.405720

La **Ermita de San Sebastián** es una sencilla construcción de mampostería con tres naves de arcos apuntados del s. XVI, se encuentra en el Barrio de la Villa, la zona más antigua de Ayamonte. Se encuentra restaurada y se usa como espacio expositivo. En el exterior la fachada principal se articula mediante un arco conopial de ladrillo.

Tel: 959 32 07 37

E-mail: turismo@ayto-ayamonte.es

Media

- **Commentaire(s) audio: 29**



Escuela de Vela

Cursos náuticos

- Ayamonte, España
- Latitud: 37.182014 - Longitud: -7.342215

Escuela de Vela en la que se imparten cursos de catamarán (adultos y niños), kitesurf, winsurf, actividades de grupo, alquiler de lanchas y parque acuático para niños y adultos.

Tel: 661 726 993

E-mail: Kanela@Kanela.net.

Página web: <http://www.Kanela.net>



Estadio

Restaurantes

- Calle del Estadio, 1, 21400 Ayamonte, España
- Latitud: 37.215672 - Longitud: -7.397152

Estadio.

Calle del Estadio, 1, 21400 Ayamonte, España

Tel: 959 32 03 08.



Festival de Pescado de Estero 🌟🌟 (Merece la visita)

Puntos Sabores

- Ayamonte, España
- Latitude: 37.213142 - Longitude: -7.402806

El **Festival de Pescado de Estero** se celebra en el último tercio del mes de agosto como medio para dar a conocer la calidad del pescado criado en estero. El programa de actos se nutre de actuaciones musicales entre otras.

Tel: 95932 07 37

E-mail: turismo@ayto-ayamonte.es

Media



Festival Internacional de Música Clásica 🌟🌟🌟 (Ver sin falta)

Eventos

- Ayamonte, España
- Latitude: 37.212086 - Longitude: -7.408318

El **Festival Internacional de Música Clásica** se celebra en el mes de agosto a partir de la iniciativa de un grupo de jóvenes de Ayamonte que crean "Las Juventudes Musicales" en 1983. Organizado por el ayuntamiento, cuenta con actuaciones de primeras figuras nacionales e internacionales.

Tel: 959 32 07 37

E-mail: turismo@ayto-ayamonte.es

Media

- Commentaire(s) audio: 30
- Video



Fiestas Patronales de la Virgen de las Angustias 🌟🌟 (Merece la visita)

Eventos

- Ayamonte, España
- Latitude: 37.213318 - Longitude: -7.409490

Las Fiestas Patronales de la Virgen de las Angustias se celebran en la primera semana de septiembre.. Siendo el día de máximo esplendor el día 8. Un pasacalles da inicio de madrugada a los festejos despertando a los vecinos por medio de una banda de música. El recinto ferial es el epicentro de la fiesta, en él casetas y atracciones permanecen abiertas hasta altas horas de la noche. También se celebran actos deportivos, lúdicos y culturales como corrida de toros, ofrenda floral a la Virgen de las Angustias. Es importante de esta fiesta la demuestra la gran afluencia de los vecinos portugueses.

Tel: 959 32 07 37

E-mail: turismo@ayto-ayamonte.es

Media

- Commentaire(s) audio: 31
- Video





Guerrero

Bares - Heladerias - Salones de Té

- Calle de Cristóbal Colón, 21400 Ayamonte, España
- Latitude: 37.214024 - Longitude: -7.408345

Guerrero.



Hobby boat

Alquiler de barcos y moto de agua

- Ayamonte, España
- Latitude: 37.187943 - Longitude: -7.339634

Hobby boat: Pesca deportiva, deportes náuticos, motos acuáticas, alquiler y venta de barcos y mantenimiento de embarcaciones.

Tel: 959 32 07 37

Port.: 626 994 497

E-mail: info@hobbyboat.net



Hostal El Marqués de Ayamonte

Hoteles

Hostales

- Calle Trajano, 12 Ayamonte, Huelva, España

Hostal El Marqués de Ayamonte

Tel: 959320125



Hostal Guadiana

Hoteles

Hostales

- Ribera del Guadiana, 1 Ayamonte, Huelva, España

Hostal Guadiana

Tel: 637534814



Hostal Los Robles

Habitaciones y casas rurales

• Ayamonte, España

Hostal Los Robles.

Tel: 959 470 959



Hostal Los Robles

Hoteles

Hostales

• Avdª. Andalucía, 119 Ayamonte, Huelva, España

Hostal Los Robles

Tel: 959470959



Hostal Playa Ilugo

Habitaciones y casas rurales

• Ayamonte, España

Hostal Playa Ilugo.

Tel: 959 47 12 39



Hotel Isla Canela Golf

Hoteles

Hotel Isla Canela Golf

- C/ Golf Norte, Isla Canela, Ayamonte
- Latitude: 37.195713 - Longitude: -7.394877

Nuestro nombre describe perfectamente lo que puede esperar de su estancia con nosotros: Un buen Hotel, hermosas playas de Isla Canela y un campo de Golf.

Tel: 959 47 72 63/ 959 47 7878

Port.: 600 90 97 05

E-mail: hotelgolf@islacanela.es

Pagina web: <http://www.hotelislacanelagolf.com>



Hotel Meliá Atlántico

Hoteles

- Avda. de la Mojarra, Punta del Moral, Ayamonte
- Latitud: 37.186066 - Longitud: -7.336507



El hotel destaca por su diseño con estilo arquitectónico andaluz, decorado con un estilo moderno, elegante y confortable donde destacamos diferentes ambientes que cubrirán tus diferentes necesidades ya sea relajarte en nuestro spa o, por lo contrario, divertirse con nuestro programa de actividades.

Tel: 959 62 10 00

E-mail: melia.atlantico.isla.canela@melia.com

Página web: <http://www.melia.com>



Iberostar Isla Canela

Hoteles

- Av de la Mojarra, Ayamonte, España
- Latitud: 37.184238 - Longitud: -7.343756



Hotel 4*. 300 habitaciones + 101 apartamentos/estudios. Baño con ducha, secador de pelo, minibar, TV satélite, teléfono, aire acondicionado (calor/frío), caja fuerte de alquiler, balcón o terraza.

Tel: 959 479 565

Fax: 959 479 079

E-mail: isla.canela@iberostar.com

Página web: <http://www.iberostar.com>



Industria del Salazón 🌟🌟🌟 (Ver sin falta)

Puntos Sabores

- Ayamonte, España
- Latitud: 37.233486 - Longitud: -7.389971

La **industria del Salazón** es una actividad que se viene desarrollando desde muy antiguo en Ayamonte. Las actividades industriales a gran escala datan de principios del siglo XX. Hoy en día los productos más comunes son **melva, caballa y sardinas en aceite** por el lado de las conservas y por el lado de las salazones **la mojama y las sardinas estibadas** por métodos tradicionalmente en barricas de madera; todos ellos son productos considerados selectos. Las tareas manuales de limpieza y preparación del pescado siguen siendo mayoritariamente practicadas por el sexo femenino.

Media



Tel: 959 32 07 37

E-mail: turismo@ayto-ayamonte.es



Isla Canela Tours

Hoteles

Playa

- Paseo del Pinillo, 1, Marina IV Ayamonte, Huelva, España

Hotel Isla Canela Tours



Isla Canela Tours and Services, SL

Agencias de alquiler

- Ayamonte, España

Isla Canela Tours and Services, SL

Tel: 959 479 561

Página web: <http://www.islacanelatours.com>



Isla de San Bruno 🌟 (Interesante)

Paisajes contados desde el Mar

- Ayamonte, España
- Latitud: 37.183586 - Longitud: -7.399120

La Isla de San Bruno es un ecosistema de gran valor natural y paisajístico. Se encuentra situado en el área de la desembocadura del Guadiana. Su configuración es a base de marismas, arenas y dunas de apreciable valor ecológico debido a la desembocadura del río que produce un espacio rico en nutrientes. Desde el punto de vista paisajístico su interés estriba en la propia belleza del lugar y la proximidad de las costas portuguesas, desde allí visibles.

Tel: 959 32 07 37

E-mail: turismo@ayto-ayamonte.es



Kanela Xtreme

Cursos náuticos

- Ayamonte, España
- Latitud: 37.171844 - Longitud: -7.379173

Kanela Xtreme: Cursos de Kite, surf, catamarán, windsurf, alquiler y venta de material.

Tel: 959 32 07 37

Port.: 615 664 393

E-mail: info@Kanelaxtreme.com.

Página web: <http://www.Kanela.net>



La Alborada

Restaurantes

- Calle de González de Aguilar, 4, 21400 Ayamonte, España
- Latitud: 37.213547 - Longitud: -7.408685

La alborada. Ayamonte.



La Carpa

Restaurantes

- Calle Traíña, 7, 21400 Ayamonte, España
- Latitud: 37.190372 - Longitud: -7.341379

La Carpa. Punta del Moral.

Tel: 959 47 73 54



La Casona

Restaurantes

- Calle Lusitania, 2, 21400 Ayamonte, España
- Latitud: 37.213058 - Longitud: -7.407420

La Casona. Ayamonte.

Tel: 959 321 025



La Ceba

Restaurantes

- Av de Andalucía, 55, 21400 Ayamonte, España
- Latitud: 37.213997 - Longitud: -7.402885

La Ceba Ayamonte.



La Coca 🌟🌟 (Merece la visita)

Puntos Sabores

- Ayamonte, España
- Latitud: 37.214012 - Longitud: -7.408841

La Coca es un postre típico ayamontino, de origen valenciano, que es tradición su elaboración en la Semana Santa. Su confección es a base de huevos, harina, levadura, ajonjolí o sésamo, cidra o cabello de ángel, ralladuras de limón, almendras, vino, aceite y azúcar. Todos estos ingredientes sabiamente mezclados y en dosis apropiadas se hornean durante 60 minutos a una temperatura aproximada de 180°. El producto es un delicioso dulce esponjoso y muy jugoso.

Tel: 959 32 07 37

E-mail: turismo@ayto-ayamonte.es

Media



La Cueva

Restaurantes

- Paseo de la Ribera, 9, 21400 Ayamonte, España
- Latitud: 37.212841 - Longitud: -7.407075

La Cueva. Ayamonte.

Tel: 959 322 457



La Esperanza

Restaurantes

- Paseo de la Ribera, 7, 21400 Ayamonte, España
- Latitude: 37.212765 - Longitude: -7.407393

La Esperanza.

Tel: 959 47 08 56.



La Marina

Hoteles

Playa

- Calle La Nao, Ayamonte, Huelva, España

Hotel La Marina

Tel: 959053011

Port.: 629255029



La Rana

Restaurantes

- Barriada de la Estación, 21400 Ayamonte, España
- Latitude: 37.213795 - Longitude: -7.400630

La Rana.

Tel: 959 47 15 42



Leo

Apartamentos turísticos

- Isla Canela, Ayamonte, España
- Latitude: 37.173759 - Longitude: -7.376382

Leo Alcaraván

Tel: 959 477 337

Fax: 959 477 336

E-mail: leo@leo-group.es

Pagina web: <http://www.leo-group.es>



Leo Atlántico

Hoteles

Playas

- Avdª. Punta del Moral, s/n Ayamonte, Huelva, España

Hotel Leo Atlántico

Tel: [959477337](tel:959477337)



Leo Canela

Hoteles

Playa

- Avdª. de la Playa, s/n Ayamonte, Huelva, España

Hotel Leo Canela

Tel: [959477337](tel:959477337)



Leo El Espigón

Hoteles

Playa

- Avdª. de la Cruz, s/n Ayamonte, Huelva, España

Leo El Espigón

Tel: [959477337](tel:959477337)



Leo El Faro I II III

Hoteles

Playa

- Avdª. Punta del Moral, s/n Ayamonte, Huelva, España

Hoteles Leo El Faro I II III

Tel: [959477337](tel:959477337)



Leo Las Dunas

Hoteles

Playa

- Avdª. Punta del Moral, s/n Ayamonte, Huelva, España

Hotel Leo Las Dunas

Tel: [959477337](tel:959477337)



Leo San Bruno

Hoteles

Playa

- Avenida Los Charranes, s/n Ayamonte, Huelva, España

Hotel leo San Bruno

Tel: [959477337](tel:959477337)



Leyenda del Lobizome 🗺️ (Interesante)

Eventos

- Ayamonte, España
- Latitude: 37.222710 - Longitude: -7.404613

La **Leyenda del Lobizome** es una curiosa creencia popular según la cual los amantes de algunas mujeres, viudas en ocasiones, imitaban el aullido del lobo para espantar las miradas y maledicciones de algunos vecinos curiosos.

Tel: [959 32 07 37](tel:959320737)

E-mail: turismo@ayto-ayamonte.es



Leyenda del Túnel del Boquerón 🌟 (Interesante)

Eventos

- Ayamonte, España
- Latitude: 37.214661 - Longitude: -7.409819

La **Leyenda del Túnel del Boquerón** es una antigua creencia, basada en la existencia de un verdadero túnel colector de aguas pluviales perpendicular al río construido en el s. XVI. El hundimiento de algunas habitaciones de casas aledañas al túnel han alimentado la leyenda, en virtud de la cual, la conducción sería de origen romano y por él “cabría un hombre a caballo” y desde el antiguo castillo, donde hoy se encuentra el Parador, se podría pasar por debajo del Guadiana hasta Castro Marim, ya suelo de Portugal. Los historiadores han descartado la posibilidad de la existencia de tal túnel por debajo del cauce fluvial por falta de tecnología para su realización en la época.

Tel: 959 32 07 37

E-mail: turismo@ayto-ayamonte.es

Media

- Commentaire(s) audio: 32



Leyenda y canción de María la Portuguesa 🌟 (Interesante)

Eventos

- Ayamonte, España
- Latitude: 37.214985 - Longitude: -7.409999

La **leyenda y la canción de María la Portuguesa** tienen su origen tras la muerte en 1985 de Juan Flores, pescador tiroteado y muerto por la Guardia portuguesa tras ser acusado de pesca ilegal. El día de su entierro apareció una mujer de nombre María que la familia no conocía de nada. A partir de ahí el cantautor Carlos Cano compuso un fado denominado “María la Portuguesa” en el que relata la pena de María por la pérdida de su amado ayamontino.

Tel: 959 32 07 37

E-mail: turismo@ayto-ayamonte.es

Media

- Commentaire(s) audio: 33
- Video



Lonja de Ayamonte 🌟🌟🌟 (Ver sin falta)

Mercados municipales y mercadillos

- Ayamonte, España
- Latitude: 37.215508 - Longitude: -7.410032

La **Lonja de Ayamonte** es un lugar en el que a diario, prácticamente, se encuentra mercancía debido al buen clima y la zona geográfica en que se encuentra Ayamonte. La lonja es una de las más antiguas de Andalucía. Asimismo, entre los barcos pesqueros que descargan sus pesquerías se cuentan algunos del país vecino a la búsqueda de mejores precios.

Tel: 959 32 07 37

E-mail: turismo@ayto-ayamonte.es

Media

- Commentaire(s) audio: 34





Los Choqueros

Restaurantes

- Calle Médico Rey García, 2, 21400 Ayamonte, España
- Latitude: 37.212322 - Longitude: -7.407923

Los choqueros. Ayamonte.

Tel: 959 47 10 60.



Los Mellizos

Hoteles

Hostales/ Carretera

- Area de Serv. A-49, Km. 130 Ayamonte, Huelva, España

Hostal Los Mellizos

Port.: 603787308



Luz del Guadiana

Hoteles

Ciudad

- Avda. Andalucía, 121 Ayamonte, Huelva, España

Hotel Luz del Guadiana

Tel: 959322002

Port.: 699631042

Fax: 959471697



Manuel Amorós e Hijos S.A

Puntos Sabores

- Calle Madrid, 21400 Ayamonte, España
- Latitude: 37.210522 - Longitude: -7.405213

Industria y tienda especializada en salazones.

Tel: 959 32 00 23



Margallo

Restaurantes

- Ayamonte, España

Restaurante Margallo

Port.: [659102797](tel:659102797)



Marina Isla Canela

Paisajes contados desde el Mar

- Ayamonte, España
- Latitud: 37.181587 - Longitud: -7.325821

Marina Isla Canela es uno de los puertos deportivos de Ayamonte. En él se pueden encontrar múltiples servicios.

Denominación: Isla Canela, S.A.

Latitud: 37° 11,3' N Longitud: 007° 20,3' W

Amarres: 231 (pantalán flotante y finger)

Esloras admitidas: Desde 6 hasta 24m

Calado mín. / máx.: 2,5m / -

Canal de escucha: Canal 9 VHF

Servicios:

Aseos y duchas, recogida de basuras 2 veces al día, depósito de residuos gratuito, correspondencia, Club Náutico Isla Canela, escuela permanente, parada de taxis, aparcamiento gratuito para clientes, vara dero con grúa de 2Tn y pórtico de 32Tn, agua, electricidad (220-380V) y aire comprimido, gasolinera 24h (gasolina y gasoil), centro comercial, campo de golf de 18 hoyos, dos pistas de bowling, dos campos de fútbol de medidas reglamentarias y un complejo polideportivo.

[/b]Aeropuertos[/b]:

A 167 km del Aeropuerto de Sevilla y a 60 km del de Faro

Tel: [959 47 90 00](tel:959479000)

Fax: [959 47 90 20](tel:959479020)

Página web: <http://marina-marina-islacanela.com>

Media

- Video





Marina Isla Canela

Puertos Odyssea

- Ayamonte
- Latitude: 37.186928 - Longitude: -7.339721

Situado en el vertice que forma la Costa de la luz, el Algarve y el Río Guadiana en la esquina suroeste de Andalucía. Exactamente en la desembocadura del Río Guadiana.

Cuenta con 231 atraques, agua y aire comprimido, grúa fija, suministro de combustible, suministro eléctrico 220-380, aseos y duchas.

Aparcamiento, recogida de basuras, recogida de aceites y baterías usados, servicio postal, video vigilancia y vigilantes 24h.

Para reservar, por favor visitar **TARIFAS Y RESERVA "ON LINE"**

Tel: +34 0959 479 000

E-mail: marina@islacanela.es

Pagina web: <http://www.marina-islacanela.com>

Media

• Video



Marismas del Guadiana-Carreras 🌿🌿🌿 (Ver sin falta)

Espacios Naturales


- Ayamonte, España
- Latitude: 37.209576 - Longitude: -7.333090

Las Marismas del Guadiana-Carreras son un terreno arenoso y húmedo, que debido a sus condiciones naturales permite el mantenimiento de gran número de aves entre los ríos Piedras y Carreras.

Tel: 95932 07 37

E-mail: turismo@ayto-ayamonte.es

Media



Marismas del Guadiana-Carreras 🌿🌿🌿 (Ver sin falta)

Paisajes contados desde el Mar


- Ayamonte, España
- Latitude: 37.218575 - Longitude: -7.173042

Las Marismas del Guadiana-Carreras se encuentran dentro del Paraje Natural Marismas del mismo nombre. Son 2.145 hectáreas que han marcado la vida de Ayamonte. La vegetación es de marisma adaptada a la salinidad y una avifauna formada por espátulas, flamencos, anátidas, y limícolas. Se pueden ver también dunas con vegetación de pinos y arbustos; en la fauna terrestre destaca el camaleón. El espacio se encuentra repleto de esteros, caños y salinas.

Tel: 959 32 07 37

E-mail: turismo@ayto-ayamonte.es

Media





Marismas del Odiel 🌟🌟🌟 (Ver sin falta)

Espacios Naturales

- Ayamonte, España
- Latitude: 37.229542 - Longitude: -6.977692

Las Marismas del Odiel se encuentran integradas en un complejo sistema de estuarios en la provincia de Huelva, originado por la desembocadura de los ríos Tinto y Odiel. Su superficie, de 7.185 ha., forma parte de los municipios de Huelva, Punta Umbría, Aljaraque y Gibraleón. Albergan una abundante vegetación y una riqueza ornitológica elevadísima.

Tel: 95932 07 37

E-mail: turismo@ayto-ayamonte.es



Marismas del río Piedras y Flecha del Rompido 🌟🌟 (Merece la visita)

Espacios Naturales

- Ayamonte, España
- Latitude: 37.214062 - Longitude: -7.171841

Las Marismas del río Piedras y la flecha del Rompido son un Paraje Natural que se extiende a lo largo de la desembocadura del río Piedras. Las mareas y el propio río han dado origen a este paisaje único. En las productivas aguas de esta marisma, ricas en invertebrados, crustáceos, moluscos y peces, se alimentan las aves acuáticas que visitan este enclave durante sus rutas migratorias.

Tel: 959 32 07 37

E-mail: turismo@ayto-ayamonte.es



Mercado de Abastos 🌟🌟 (Merece la visita)

Mercados municipales y mercadillos

- Ayamonte, España

El Mercado de Abastos es un edificio del siglo XX que cuenta con dos plantas. En la primera se encuentra la parte de pescadería, frutería, carnicería, etc. típica de los mercados tradicionales. En la segunda planta encontramos una amalgama de comercios de informática, decoración, textil, etc.

Tel: 95932 07 37

E-mail: turismo@ayto-ayamonte.es

Media

- **Commentaire(s) audio:** 36





Merkajamón

Puntos Sabores

- Ayamonte, España
- Latitude: 37.211685 - Longitude: -7.407768

Tienda especializada en el cerdo ibérico.

Tel: 959 470 559.

Página web: <http://www.merkajamon.com>



Mesón la Vitola

Restaurantes

- Calle de José Pérez Barroso, 21400 Ayamonte, España
- Latitude: 37.215309 - Longitude: -7.409166

Mesón la Vitola. Ayamonte.

Tel: 959470585



Miguel Ángel

Restaurantes

- Calle del Catamarán, 16, 21400 Ayamonte, España
- Latitude: 37.188251 - Longitude: -7.343896

Miguel Ángel. Punta del Moral

Tel: 959 47 10 13.



Molino del Pintao (Ver sin falta)

Exposiciones

- Ayamonte, España
- Latitude: 37.211445 - Longitude: -7.390518

El Molino del Pintao es un molino mareal, cuya dinámica responde al aprovechamiento de la energía cinética proveniente de las mareas. Se sabe que desde el siglo XVI este tipo de molinos venían prestando sus servicios a la comunidad. El molino del Pintado se corresponde con el mote de uno de sus propietarios. El espacio ha sido adaptado para ofrecer exposiciones.

Tel: 95932 07 37

E-mail: turismo@ayto-ayamonte.es

Media

- **Commentaire(s) audio:** 37
- **Video**





Oficina de Turismo

Oficinas de Turismo

AYAMONTE

- Calle Huelva, 37, 21400 Ayamonte, Espagne
- Latitude: 37.213627 - Longitude: -7.406128



Media

- Document PDF



amonte
desiúm

La **Oficina de Turismo** de Ayamonte se encuentra situada en la Casa Grande, en el centro de la ciudad, justo enfrente del puerto deportivo y al lado de una de las principales plazas "El Paseo de la Ribera".

Horario

Verano:

Lunes a Viernes de 09:00 - 20:00hrs.
Sábados de 10:00 - 14:00hrs.

Invierno:

Lunes a Viernes de 09:00 - 15:00hrs.
Sábados de 10:00 - 14:00hrs

En la oficina se podrá obtener información de todos los recursos y oferta turística de la zona, mediante una atención personalizada en varios idiomas, folletos, paneles informativos, y un "rinconcito" destinado para la consulta de información turística de los principales lugares a visitar en España.

Además contamos con otros dos puntos de información en la Playa de Isla Canela y Punta del Moral, abiertos durante la temporada de verano.

Tel: 959320737

E-mail: turismo@ayto-ayamonte.es

Pagina web: <http://www.ayamonte.es/opencms/opencms/turismo/index.html>



Palacio del Marqués de Ayamonte 🏰 (Interesante)

Monumentos

- Ayamonte, España
- Latitude: 37.218288 - Longitude: -7.407123

El Palacio del Marqués de Ayamonte es una gran casona de doble planta con grandes ventanales y balcones de forja. En esta casa habitaron primero los condes y después los marqueses de Ayamonte desde el siglo XV. Hoy, el edificio es el estudio del pintor Florentino Aguilera. Dentro de las instalaciones del palacio se encuentra una sala de exposiciones no permanentes con el nombre de Rosa Cabalga.

Tel: 959 32 07 37

E-mail: turismo@ayto-ayamonte.es

Media





Parador de Turismo Costa de la Luz

Hoteles

Ciudad

- Avda. de la Constitución, s/n Ayamonte, Huelva, España

Hotel Parador de Turismo Costa de la Luz

Tel: [959320700](tel:959320700)



Parador Nacional de Turismo

Hoteles

- Av de la Constitución, 21400 Ayamonte, España
- Latitude: 37.220692 - Longitude: -7.399157

Parador Nacional de Turismo 4*

54 habitaciones (35 dobles, 17 habitaciones dobles superior y 2 dobles con hidromasaje).

Terraza/balcón, baño/ducha privado, secador de pelo, minibar/nevera, TV satélite y local, teléfono, aire acondicionado, calefacción, caja de seguridad.

Bar, restaurante, sala maletero, terraza/solárium, piscina, garaje/parking, servicio de habitaciones, servicio de lavandería, cambio de divisas, Wi-Fi, 2 salas de reuniones: Sala Esury, 35 pax y, Sala Marisma, 115 pax. Piscina de temporada (abierta desde Abril hasta Octubre). Aparcamiento

Media

- [Video](#)
- [Vue panoramique/360°](#)

Para reservar, por favor visitar [PARADOR DE AYAMONTE Reservas](#)

Tel: [959 320 700](tel:959320700)

Fax: [959 022 020](tel:959022020)

E-mail: ayamonte@parador.es

Pagina web: <http://www.parador.es>



Parroquia de El Salvador 🏛️ (Merece la visita)

Monumentos

- Ayamonte, España
- Latitude: 37.224358 - Longitude: -7.405466

La Parroquia de El Salvador se ubica en la parte más alta de la ciudad.

La parroquia es un edificio encalado del siglo XVI al XVIII mezcla de estilos gótico-mudéjar, renacentista y barroco. El interior del templo se compone por tres naves separadas por arcos apuntados mudéjares enmarcados por un alfiz. El presbiterio se halla alzado por tres escalones acompañado por dos rejas y dos púlpitos de forja. **El Retablo Mayor**, realizado en 1740 en estilo churrigueresco, es obra de los sevillanos hermanos Medinilla y se organiza en tres calles que giran en torno a la hornacina central ocupada por El Salvador. Son igualmente destacables las pinturas flamencas sobre tablas atribuidas a Jan Sanders van Hemessen. La Iglesia fue declarada **Bien de Interés Cultural** en 1992.

Media

- [Commentaire\(s\) audio: 38](#)



Tel: [959 32 07 37](tel:959320737)

E-mail: turismo@ayto-ayamonte.es



Parroquia de las Angustias ☆☆☆ (Ver sin falta)

Monumentos

- Ayamonte, España
- Latitud: 37.213333 - Longitud: -7.408999


La Parroquia de las Angustias se encuentra en el centro, en la Ribera, cerca del Río, siendo un punto importante desarrollo de la vida comercial y portuaria local. Su construcción comenzó en torno a 1548, para terminar en 1623. La fachada se perdió después del terremoto de Lisboa de 1755 y se rehízo en estilo neoclásico. El interior del templo también se ha visto muy modificado. Las últimas modificaciones datan de finales del siglo XIX. El retablo Mayor es obra de Matías Fernández Cardoso, construido en torno a 1643. El camarín de la virgen es de estilo rococó fechado de 1761. Destaca el retablo de San Diego que cuenta con una imagen del Santo realizada por Martínez Montañés. Por último, cabe resaltar el tesoro orfebre.

Tel: 959 32 07 37

E-mail: turismo@ayto-ayamonte.es

Media

- **Commentaire(s) audio:** 39
- **Video**



Paseo de la Ribera ☆☆ (Merece la visita)

Paseo

- Ayamonte, España
- Latitud: 37.212788 - Longitud: -7.407277

El Paseo de la Ribera es uno de los lugares emblemáticos de Ayamonte. De reciente remodelación se adorna con esbeltas palmeras. Esta es una calle muy popular por su centralidad en la ciudad y recorrido hasta el puerto deportivo. Es el lugar en el que se da cita la Cabalgata de Reyes, el Carnaval, el recorrido de Semana Santa y competiciones deportivas.

Tel: 959 32 07 37

E-mail: turismo@ayto-ayamonte.es

Media

- **Commentaire(s) audio:** 40



Paseos a caballo

Centros hípicos

- Camino del Pozo, Ayamonte, España
- Latitud: 37.228882 - Longitud: -7.335614

PASEOS A CABALLO:

Port.: 652979836



Pasta Gansa

Restaurantes

- Calle Padre Álvarez, 21400 Ayamonte, España
- Latitude: 37.212173 - Longitude: -7.409193

Pasta Gansa. Ayamonte

Tel: 959 47 16 08.



Pensión Playa Ilugo

Hoteles

Pensiones

- Avdª. Alc.Narciso Martín Navarro, nº. 43 Ayamonte, Huelva, España

Pensión Playa Ilugo

Tel: 959471239



Pesca y Salazones del Sudoeste S.A

Puntos Sabores

- Ayamonte, España
- Latitude: 37.234676 - Longitude: -7.386407

Industria con tienda propia

Tel: 959 320 525

Pagina web: <http://www.pesasur.com>



Pescados y Salazones El Balandro

Puntos Sabores

- Ayamonte, España
- Latitude: 37.237381 - Longitude: -7.381192

Pescados y Salazones El Balandro

Tel: 902345246



Pescados y Salazones La Higuera, S.L

Puntos Sabores

- Ayamonte, España

Pescados y Salazones La Higuera, S.L.

Tel: 902196138

Página web: <http://www.selectosdelmar.com>



Playa Canela

Hoteles

- Av de la Mojarra, Ayamonte, España
- Latitude: 37.184238 - Longitude: -7.343756

Hotel 4*. 306 habitaciones, de las cuales 203 son dobles, 28 comunicadas, 62 dobles familiares, 5 suites y 8 individuales. Balcón/terraza, cuarto de baño, secador de pelo, TV satélite, teléfono, minibar, aire acondicionado, ventilador de techo, calefacción, caja de seguridad (con cargo).

Tel: 902 101 478

Fax: 959 479 075

E-mail: reservas@playasenator.com

Página web: <http://www.playacanelahotel.com>



Playa de Isla Canela (Ver sin falta)

Playas

- Ayamonte, Spain
- Latitude: 37.171955 - Longitude: -7.376466

La Playa de Isla Canela situada en el área de la desembocadura del Guadiana y el Atlántico, cuenta con 5,5Km de largo por 20m de ancho. Desde este punto se divisa el país vecino, Portugal, y la desembocadura del Guadiana en toda su amplitud. De fina y dorada arena, este espacio nos permite practicar Sky-board, Kite-surf o surf. Cuenta con fáciles accesos para personas con dificultades de movilidad. Hay desde puesto de socorro e información hasta aseos y duchas.

Tel: 959 32 07 37

E-mail: turismo@ayto-ayamonte.es

Media

- **Commentaire(s) audio:** 41
- **Video**





Playa de Punta del Moral (Ver sin falta)

Playas

- Ayamonte, España
- Latitude: 37.183495 - Longitude: -7.337690



La **Playa de Punta del Moral** cuenta con 1,5 Km de arena fina y dorada y un oleaje tranquilo especialmente recomendable para los más pequeños.

Esta playa se encuentra rodeada de una importante oferta hotelera. Cuenta con fáciles accesos para personas con dificultades de movilidad. Hay puesto de socorro, información, aseos y duchas.

Tel: 959 32 07 37

E-mail: turismo@ayto-ayamonte.es

Media

- **Commentaire(s) audio: 42**



Playa Marina Spa Hotel&Resort

Hoteles

- Calle de Quillas, Ayamonte, España
- Latitude: 37.183659 - Longitude: -7.345040

Playa Marina Spa Hotel 4*. 142 habitaciones y 111 apartamentos, todas con tv, satélite con más de 15 canales, teléfono, minibar, caja de seguridad, aire acondicionado o calefacción, ventilador de techo doble puerta.

Servicio de toallas y hamacas de piscina gratis. Garaje privado, ordenadores con conexión a Internet, peluquería y tienda de souvenir. Salones para reuniones. Dos restaurantes, uno de ellos a la carta. Piscina exterior climatizada y jacuzzi. Restaurante buffet, Bar reopción y bar piscina. Piscina exterior tematizada con toboganes, Mini Club Delfín para niños. "Spa and Wellness" con zonas de tratamientos y circuitos Spa. Aparcamientos

Tel: 902 101 478

E-mail: reservas@playasenator.com

Pagina web: <http://www.playamarinaspahotel.com>



Playamarina

Apartamentos turísticos

- Ayamonte, España

Apartamentos Playamarina

Tel: 353479535

Pagina web: <http://www.playasenator.com>



Plaza de la Laguna, "La pesca de Atunes" de Sorolla 🌟🌟🌟 (Ver sin falta)

Paseo

- Ayamonte, España
- Latitud: 37.214123 - Longitud: -7.408792

La Plaza de la Laguna se halla en el centro del pueblo donde se sitúa el ayuntamiento. Hace siglos este espacio estaba cubierto por un lago. Rodeada por palmeras y bancos tiene como punto de mayor interés el azulejo reproducción del cuadro de Sorolla "**La Pesca de los Atunes**", inspirado en las faenas marineras de Ayamonte.

Tel: 959 32 07 37

E-mail: turismo@ayto-ayamonte.es

Media

- **Commentaire(s) audio:** 43



Productos del cerdo del Andévalo Occidenta

Puntos Sabores

- Ayamonte, España
- Latitud: 37.473179 - Longitud: -7.467861

Los productos del cerdo del Andévalo Occidental, área situada al norte de Ayamonte, son de una calidad excepcional por provenir del cerdo Ibérico. Además, esta actividad ha generado toda una cultura y tradición muy arraigadas, respetando y manteniendo la dehesa. El acervo culinario de la zona es amplio, pero cabe destacar los revoltillos a base de vísceras o el solomillo en salsa.

Tel: 959 32 07 37

E-mail: turismo@ayto-ayamonte.es



Pub Alcaraván

Ocios nocturnos

- Ayamonte, España

PUB ALCARAVÁN

Tel: 959 32 07 37

E-mail: turismo@ayto-ayamonte.es



Pub Dicken House

Ocios nocturnos

- Ayamonte, España

PUB DICKEN HOUSE

Tel: 959 32 07 37

E-mail: turismo@ayto-ayamonte.es



Pub Neptuno

Ocios nocturnos

• Ayamonte, España

PUB NEPTUNO

Tel: 959 32 07 37

E-mail: turismo@ayto-ayamonte.es



Pub Port Tavern

Ocios nocturnos

• Ayamonte, España

PUB PORT TAVERN

Tel: 959 32 07 37

E-mail: turismo@ayto-ayamonte.es



Pub Sacapuntas

Ocios nocturnos

• Ayamonte, España

PUB SACAPUNTAS

Tel: 959 32 07 37

E-mail: turismo@ayto-ayamonte.es



Pub Sugar Reef

Ocios nocturnos

• Ayamonte, España

PUB SUGAR REEF

Tel: 959 32 07 37

E-mail: turismo@ayto-ayamonte.es



Pub Tabaco

Ocios nocturnos

- Ayamonte, España

PUB TABACO

Tel: 959 32 07 37

E-mail: turismo@ayto-ayamonte.es



Pub Topik

Ocios nocturnos

- Av Villa Real de San Antonio, 21400 Ayamonte, España
- Latitude: 37.211369 - Longitude: -7.408500

PUB TOPIK. Ayamonte



Puente internacional de Gadiana 🗺️ (Interesante)

Paisajes contados desde el Mar

- Ayamonte, España
- Latitude: 37.237579 - Longitude: -7.418422

El Puente internacional de Gadiana fue construido en 1991 por un consorcio hispano luso a unos 2 Km de la desembocadura del Gadiana. Con él se unen las localidades de Castro Marim en Portugal y Ayamonte, en España. En España es uno de los puentes más largos y el tercero en Portugal. La estructura, de color blanco, se levanta sobre dos piezas de forma triangular que sostienen la carretera por medio de tirantes.

Tel: 959 32 07 37

E-mail: turismo@ayto-ayamonte.es

Media

- **Comentario(s) audio: 44**



Puerto de la Laja - El Granado 🗺️ (Interesante)

Paisajes contados desde el Mar

- Ayamonte, España
- Latitude: 37.523720 - Longitude: -7.492979

El Puerto de la Laja-El Granado es un antiguo cargadero de mineral de las minas de Santa Catalina en el término municipal de El Granado. El embarcadero forma parte de esta infraestructura que desde el s. XIX hasta los años 60 del s. XX cumplió su función industrial. Hoy día ha sido adquirido por una empresa para su explotación con vistas al turismo rural.

Tel: 959 32 07 37

E-mail: turismo@ayto-ayamonte.es

Media





Puerto de Sanlúcar de Guadiana 🌟🌟 (Merece la visita)

Paisajes contados desde el Mar

- Ayamonte, España
- Latitude: 37.472679 - Longitude: -7.468635

El Puerto de Sanlúcar de Guadiana, ubicado 25 millas río arriba desde Ayamonte, es un pequeño y precioso puerto fluvial a lo largo de la orilla del Guadiana. El paraje es de inigualable belleza. Como curiosidad podemos decir que los lugareños incluso cruzan a nado el cauce pasando a Portugal. El puerto en sí consiste en una plataforma flotante de 80m dispuesta, paralelamente a la orilla. El calado es de dos metros.

Tel: 959 32 07 37

E-mail: turismo@ayto-ayamonte.es

Media



Puerto Pesquero de Ayamonte 🌟🌟🌟 (Ver sin falta)

Puertos Pesqueros

- Huelva, Ayamonte 21400
- Latitude: 37.214798 - Longitude: -7.410900

El Puerto Pesquero de Ayamonte es una instalación marítima en la que se integran la oficina del puerto, la lonja, el suministro de combustible a embarcaciones pesqueras, servicio de vigilancia 24h, muelle pesquero, cámara frigorífica de lonja, suministro de agua y luz a pie de muelle. Recogidas de aceites usados, recogida de basuras, servicio contra incendios y servicios de ayuda a la navegación, entre otros.

Tel: +34 0959 32 07 37

E-mail: turismo@ayto-ayamonte.es

Media



Punta del Moral 🌟🌟🌟 (Ver sin falta)

Puertos Pesqueros

- Huelva, Ayamonte 21400
- Latitude: 37.189571 - Longitude: -7.339725

El Puerto Pesquero de Punta del Moral se construye atendiendo a una necesidad histórica demandada por los marineros de la zona de la Barriada de Punta del Moral. El puerto consta de Oficina, lonja, suministro de combustible, vigilancia 24h, circuito cerrado de televisión, aparcamientos informatizados, muelle pesquero. Recogidas de aceite usado, recogida de basuras, servicio contra incendios, servicios de ayuda a la navegación.

Tel: +34 0959 32 07 37

E-mail: turismo@ayto-ayamonte.es

Media

- Vue panoramique/360°





Raya en Pimentón 🌶️🌶️ (Merece la visita)

Puntos Sabores

- Ayamonte, España
- Latitude: 37.214661 - Longitude: -7.409819

La **Raya en Pimentón** es un plato preparado a partir de un sofrito al que se añade pimentón, que sirve de base al guiso realizado con la raya, vino blanco y vinagre. Después de una corta cocción de un cuarto de hora se obtiene un delicado bocado de este pez marino, de textura gelatinosa y emparentado con el tiburón, que es la raya.

Tel: 959 32 07 37

E-mail: turismo@ayto-ayamonte.es

Media



Regata Catamaranes "Punta del Moral"

Windsurf - Vela - Kite surf

- Ayamonte, España
- Latitude: 37.180836 - Longitude: -7.341871

Regata Catamaranes "Punta del Moral": Tiene lugar en los meses de agosto. Organiza Club de Vela Sotavento (Punta del Moral).

Tel: 959 32 07 37

E-mail: turismo@ayto-ayamonte.es



REGATA CRUCEROS RIO GUADIANA 🚢🚢🚢 (Ver sin falta)

Eventos Náuticos

REGATA CRUCEROS

- Ayamonte, España
- Latitude: 37.166542 - Longitude: -7.380838

Organizada por Club Nautico Isla Canela y la Asociación Naval de Guadiana

Regata cruceros. Trofeo AD Río Guadiana:

Barcos de la clase crucero rumbo hacia Portugal, el ascenso del río Guadiana, permite visitar varios pueblos situados en el margen del río, como Alcoutim, Vilarreal de Santo Antonio, y Sanlúcar de Guadiana.

Tel: 959 47 90 18

Fax: 959 47 90 20

E-mail: clubnautico@islacanela.es

Pagina web: <http://www.marina-islacanela.com>

Media

- Video





Regata de Cruceros - Trofeo Centro Comercial Marina Isla Canela

Eventos Náuticos

Ascenso descenso a vela Rio Guadiana

- Isla Canela, Ayamonte, Espagne
- Latitude: 37.170166 - Longitude: -7.392426

Las mangas del v trofeo de cruceros "centro comercial marina isla canela".

Regata de ascenso y descenso a vela del rio guadiana.

La prueba esta dirigida a vela de cruceros y vela ligera.

Tel: 959 47 90 18

Fax: 959 47 90 20

E-mail: clubnautico@islacanela.es

Pagina web: <http://www.marina-islacanela.es>

Media



Regata Kite surf

Windsurf - Vela - Kite surf

- Ayamonte, España
- Latitude: 37.181026 - Longitude: -7.337322

Regata Kite surf: Se celebra en el mes de julio. Organiza Kanela Xtreme.

Tel: 959 32 07 37

E-mail: turismo@ayto-ayamonte.es



Riavela

Hoteles

Ciudad

- Ayamonte, España
- Latitude: 37.224323 - Longitude: -7.403300

Hotel Riavela

Tel: 959 471 919

Fax: 959 471 929

Pagina web: <http://www.hotelriavela.com>



Ribera del Guadiana 🌟🌟 (Merece la visita)

Paisajes contados desde el Mar

- Ayamonte, España
- Latitude: 37.232788 - Longitude: -7.414827

La Ribera del Guadiana es un territorio a ambos lados del río Guadiana donde se encaja el cauce fluvial durante sus últimos kilómetros. La Ribera del Guadiana Cuenta con una riqueza natural apreciable por sus bosques de galería y su fauna. A lo largo de la ribera se han realizado actuaciones para la rehabilitación del camino paralelo al río.

Tel: 959 32 07 37

E-mail: turismo@ayto-ayamonte.es

Media



Romería de la Cruz 🌟🌟 (Merece la visita)

Eventos

- Ayamonte, España
- Latitude: 37.217548 - Longitude: -7.396421

La Romería de La Cruz tiene lugar el primer fin de semana de mayo y es organizado por el barrio de Federico Mayo.

Tel: 959 32 07 37

E-mail: turismo@ayto-ayamonte.es

Media

- **Commentaire(s) audio:** 45



Romería de María Auxiliadora 🌟🌟 (Merece la visita)

Eventos

- Ayamonte, España
- Latitude: 37.224731 - Longitude: -7.313931

La Romería de María Auxiliadora se celebra en la barriada de Pozo del Camino la segunda semana de mayo durante dos jornadas. Se inicia la fiesta con una misa, tras la cual se transporta por una carreta de bueyes la imagen de la virgen acompañada de Tamborileros por toda la barriada hasta el recinto romero. Es destacable la "puja", momento en el que se produce una subasta de objetos más o menos simbólicos u honoríficos.

Tel: 959 32 07 37

E-mail: turismo@ayto-ayamonte.es

Media

- **Commentaire(s) audio:** 46



Ruta del Patrimonio Fortificado de la Raya del Bajo Guadiana (Ver sin falta)

Monumentos

- Ayamonte, España
- Latitud: 37.213161 - Longitud: -7.409600

La **Ruta del Patrimonio Fortificado de la Raya del Bajo Guadiana** es un itinerario turístico que recorre castillos y estructuras similares desde Ayamonte hasta Encinasola en el lado Español y desde Castro Marim hasta Barrancos en Portugal. En Ayamonte se incluyen el Hornabeque del Socorro y el baluarte de las Angustias.

Tel: **959 32 07 37**

E-mail: turismo@ayto-ayamonte.es

Media



Semana Santa (Ver sin falta)

Eventos

- Ayamonte, España
- Latitud: 37.212585 - Longitud: -7.407400

La **Semana Santa** Ayamontina es una fiesta mayor que se prepara todo el año. Esta tradición cuenta con siglos de antigüedad; la Hermandad del Santo Entierro, Soledad y Vera Cruz son las más antigua y datan del s. XVI. La Semana Santa es una fiesta que se vive tanto en los templos como en las calles, bien sea por los oficios religiosos o las procesiones con todo el boato y la parafernalia de la Semana Santa de Andalucía. Además del atractivo de ver los penitentes durante toda la semana, con sus cirios y sus atuendos, se percibe por las calles el sonido de trompetas y tambores que les acompaña. Esta fiesta fue catalogada **Fiesta de Interés Turístico Nacional Andaluz** en 1999.

Tel: **959 32 07 37**

E-mail: turismo@ayto-ayamonte.es

Media

- **Commentaire(s) audio: 47**
- **Video**



Tasca la Peña

Restaurantes

- Calle de González de Aguilar, 5, 21400 Ayamonte, España
- Latitud: 37.213554 - Longitud: -7.408548

Tasca la Peña.

Tel: **959 47 10 18**



Tasca Quitapenas

Bares - Heladerías - Salones de Té

- Camino Real de la Villa, 7, 21400 Ayamonte, España
- Latitude: 37.222328 - Longitude: -7.404870

Tasca Quitapenas. Ayamonte.

Port.: [627636579](tel:627636579)



Templo de la Merced 🌟🌟 (Merece la visita)

Monumentos

- Ayamonte, España
- Latitude: 37.213768 - Longitude: -7.407046

El **Templo de la Merced** y también convento fue fundado por Don Diego Pérez Maestre, capitán en la Carrera de las Indias, en 1640. Los religiosos dedicados al convento eran los Descalzos. Como particularidad podemos destacar que el Santo Oficio se encontraba instalado dentro de los muros de este edificio, asimismo el retablo del siglo XVII es remarcable.

Tel: [959 32 07 37](tel:959320737)

E-mail: turismo@ayto-ayamonte.es

Media



Templo de San Francisco 🌟🌟🌟 (Ver sin falta)

Monumentos

- Ayamonte, España
- Latitude: 37.223511 - Longitude: -7.404994

El **templo de San Francisco** pertenece a un convento franciscano del siglo XV pero el terremoto de Lisboa y las desamortizaciones de Mendizábal lo hicieron desaparecer. La iglesia tiene un maravilloso artesonado policromado mudéjar del siglo XVI. El retablo del altar Mayor es de autor anónimo. La fachada es de estilo renacentista enmarcada por un alfiz. En el coro hay inscripciones de salmos de la Biblia.

Tel: [959 32 07 37](tel:959320737)

E-mail: turismo@ayto-ayamonte.es

Media

- Commentaire(s) audio: 48





Torre Almenada de Canela 🏰 (Interesante)

Monumentos

- Ayamonte, España
- Latitud: 37.188507 - Longitud: -7.380550

La **Torre Almenada de Isla Canela** es una de las 40 torres que se construyeron en el siglo XVII, con el fin de defender, desde la costa ayamontina hasta Gibraltar. La torre se edificó en piedra con una altura de 17,9m. La parte alta de la torre se encuentra almenada. Según los historiadores la construcción de esta torre fue un intento no muy afortunado de proteger el litoral al encontrarse muy aislada y ser su artillería insuficiente.

Tel: 959 32 07 37

E-mail: turismo@ayto-ayamonte.es

Media

- **Commentaire(s) audio:** 49
- **Vue panoramique/360°**



Torre Almenada de Canela 🏰 (Interesante)

Paisajes contados desde el Mar

- Ayamonte, España
- Latitud: 37.189106 - Longitud: -7.380255

La **Torre de Canela** está situada en el campo de Canela. Es una construcción de carácter militar con el fin de defender la costa frente a los ataques de los piratas. Con frecuencia los corsarios berberiscos se dedicaban a atacar las costas del suroeste de España desprovistas de defensas hasta el siglo XVI y XVII.

Tel: 959 32 07 37

E-mail: turismo@ayto-ayamonte.es

Media

- **Commentaire(s) audio:** 50



Transportes Fluviales del Guadiana

Pesca & Paseos

- Ayamonte, España
- Latitud: 37.213608 - Longitud: -7.409984

Transportes Fluviales del Guadiana: Proporciona paseos en barco río arriba y hasta la desembocadura. También ofrece el servicio de Ferry diario Ayamonte-Portugal.

Tel: 959 470 617

Port.: 618 850 427.

E-mail: tfguadiana@gmail.com.

Media

- **Video**





Vía Verde del Litoral

Espacios Naturales

- Vía Verde del Litoral, Ayamonte, Huelva, España
- Latitude: 37.216450 - Longitude: -7.393870

III



Vía verde Litoral 🌿🌿 (Merece la visita)

Senderismo

- Ayamonte, España
- Latitude: 37.224209 - Longitude: -7.349584



Media

- Commentaire(s) audio: 51



La **vía Verde del litoral** sigue el antiguo trazado de 49Km de longitud de la vía del tren, cerrada al tráfico ferroviario desde 1987. Su recorrido se desarrolla a través de Ayamonte, Isla Cristina, La Redondela, Lepe Cartaya y Gibraleón, pasando por parajes como las marismas el río piedras y la Flecha del Rompido. Su trazado puede ser a pie, bici o caballo.

Tel: 95932 07 37

E-mail: turismo@ayto-ayamonte.es

Pagina web: <http://mapas.viasverdes.com/index.html?coordx=-7.17686&coordy=37.29725>



Zoológico Municipal 🦒🦒🦒 (Ver sin falta)

Parques de animales

- Ayamonte, España
- Latitude: 37.212975 - Longitude: -7.403482

El **Zoológico Municipal** es un pequeño parque en el que se pueden observar 11 especies diferentes de animales entre aves (pavo real, ganso común, cisne blanco, etc.), reptiles (tortuga de Florida) y mamíferos (león, tigre, oso pardo y cebra Burchell). Además hay más de cuarenta especies vegetales que conforman un agradable microclima.

Tel: 95932 07 37

E-mail: turismo@ayto-ayamonte.es

Media

- Commentaire(s) audio: 52



▲ **Balerna** ▼



Bar Restaurante Johanna

Restaurantes

- Paseo marítimo, 27, 04712 Balerma, Almería, España

Especialidad en Pescados, Paellas y mariscos, también disponemos de más de 30 tapas diferentes y raciones variadas

Tel: 950407003

Pagina web: <http://Restaurantejohanna.balerma@Facebook.com>

Media



Barbate



24 horas Breña Xtreme

Eventos

- Parque Natural La Breña y Marismas del Barbate, Barbate, Cádiz, España
- Latitude: 36.190159 - Longitude: -5.972348



La prueba de ultrafondo discurre por el Parque Natural La Breña y Marismas de Barbate, ubicado en un paraje de singular belleza y de gran valor natural y paisajístico. Se desarrolla en un circuito cerrado de unos 25 kilómetros de terreno variado en el que predominan los senderos arenosos y pistas compactadas.

Los componentes de varios clubs deportivos pusieron en marcha esta iniciativa, como soporte económico a los proyectos que la asociación sin ánimo de lucro Puertas Al Futuro lleva a cabo.

Pagina web: <http://es-es.facebook.com/pn.brenaymarismas>

Media





24 horas Breña Xtreme 🌟🌟 (Merece la visita)

Ocios naturales

- Parque Natural La Breña y Marismas del Barbate, Barbate, Cádiz, España
- Latitud: 36.190228 - Longitud: -5.972691

La prueba de ultrafondo discurre por el Parque Natural La Breña y Marismas de Barbate, ubicado en un paraje de singular belleza y de gran valor natural y paisajístico. Se desarrolla en un circuito cerrado de unos 25 kilómetros de terreno variado en el que predominan los senderos arenosos y pistas compactadas.

Los componentes de varios clubs deportivos pusieron en marcha esta iniciativa, como soporte económico a los proyectos que la asociación sin ánimo de lucro Puertas Al Futuro lleva a cabo.

Para más información:
pn.brenaymarismasdelbarbate.cma@juntadeandalucia.es

Tel: 956203187

Fax: 956 203

Pagina web: <http://es-es.facebook.com/pn.brenaymarismas>

Media



Abelardo

Bares - Heladerías - Salones de Té

Café/Bar

- Avda Cabo Diego Pérez Rodríguez, 11160 Barbate

Abelardo



Acantilado de El Tajo 🌟🌟 (Merece la visita)

Espacios Naturales

- Acantilado El Tajo, Barbate, Cádiz, España.
- Latitud: 36.177551 - Longitud: -5.974354



Conocido como “El Tajo” este acantilado constituye uno de los hitos más emblemáticos del Parque Natural. Cuenta con unos seis kilómetros de longitud y un desnivel máximo próximo a los 100 metros, y presenta numerosos elementos de interés como la vegetación moldeada por el viento, una alta diversidad de especies, la gran verticalidad de las paredes, una rompiente donde se aprecia un mar muy limpio, importantes colonias de aves, contraste de ecosistemas, la localización de la Torre del Tajo, etc.

Entre las especies vegetales que podemos encontrar, junto con el omnipresente pino piñonero, destaca la presencia del enebro costero acompañado de un matorral compuesto por lentisco, romero, sabina, coscoja, lavanda, etc. El enebro costero presente en este Parque Natural es la población andaluza más importante en cuanto a tamaño y conservación tras la existente el ámbito de Doñana.

El Tajo es un magnífico sitio para la observación de aves marinas como alcatraces o pardelas. Su inaccesibilidad y contacto con el mar favorecen la presencia de numerosas aves, destacando por su número las gaviotas (patiamarillas, reidoras, Audouin,...). También pueden observarse rapaces como el halcón peregrino y el cernícalo común, garcillas y grajillas.

* Fotografías realizadas por: Mateo; Patronato Provincial de Turismo.

Tel: 956459780

E-mail: pibarbate@hotmail.com

Página web: <http://www.ventanadelvisitante.es>

Media





Acantilados de Barbate, Torre del Tajo y Parque Natural 🌟🌟🌟 (Ver sin falta)

Paisajes contados desde el Mar

- Barbate, Cádiz, España
- Latitud: 36.174088 - Longitud: -5.953893



Ayuntamiento de
Barbate
www.BARBATE.es



Desde este punto, usted podrá contemplar el espectacular acantilado de “El Tajo”, que se constituye en uno de los hitos más emblemáticos del Parque Natural La Breña y Marismas del Barbate. Cuenta con unos seis kilómetros de longitud y un desnivel máximo próximo a los 100 metros, y presenta numerosos elementos de interés como la vegetación moldeada por el viento, una alta diversidad de especies, la gran verticalidad de las paredes, una rompiente donde se aprecia un mar muy limpio, importantes colonias de aves, contraste de ecosistemas,

A su derecha podrá observar la preciosa playa de la Hierbabuena integrada en pleno Parque Natural, extendiéndose hasta el mismo núcleo urbano de Barbate. Con una longitud de 1050 metros es de arena fina y dorada, con formación de dunas recubierta por vegetación y pinos. Es la continuación del parque natural de la Breña y ofrece un paisaje maravilloso.

Y a su izquierda la conocida Torre del Tajo que se mandó construir por orden de Felipe II a finales del siglo XVI. Forma parte de una cadena de construcciones defensivas y preventivas levantadas a lo largo del litoral peninsular durante muchos años. En aquel siglo, la piratería berberisca o norteafricana asolaba todo el Mediterráneo, y particularmente el Estrecho de Gibraltar, una zona estratégica para la Corona hispana.

Las torres tenían una misión de vigilancia y en ellas había siempre dos torreros o vigías. Apenas avistaba al enemigo, el vigía daba la alarma haciendo disparar un cañón, o bien con señales de humo durante el día y una fogata por la noche. Esto explica la existencia de una almena preparada para hacer fuego en la azotea de la torre del Tajo, y también el porqué a estas torres se las ha conocido tradicionalmente como torres almenaras.

Es evidente que la ausencia de los encargados de la vigilancia desde la torre hacía inútil esta, lo cual ocurrió muy a menudo, dado que las pagas venían tarde, mal y nunca, y los vigías se buscaban la vida por los alrededores cazando o cultivando.

La altura de la torre es de casi 14 metros y en la actualidad es visitable, dominándose desde ella gran parte de la bahía barbateña y también gran parte de la costa de Marruecos.

AVISO: El navegante tendrá que respetar la franja marina de seguridad de 400 metros desde la orilla, durante su navegación frente al Parque Natural La Breña y Marismas del Barbate (franja marítima protegida en el ámbito del Parque Natural).

*Fotos cedidas por Mateo.

Tel: 956 063 613

E-mail: turismo@barbate.es

Pagina web: <http://www.turismobarbate.es/>

Media

- **Commentaire(s) audio: 53**





Aceiteras

Bares - Heladerías - Salones de Té

Bar

• Carril de la Aceitera, 260 11159 Caños de Meca, Barbate

Bar Aceiteras

Tel: [956437016](tel:956437016)



Adiafa

Bares - Heladerías - Salones de Té

Bar

• Avda. del Faro, 1 11160 Barbate

Bar Adiafa

Tel: [956454060](tel:956454060)



Albedrío

Restaurantes

Bar/Restaurante

• C/Pajares, 9 11393 Zahara de los Atunes, Barbate

Albedrío

Tel: [956439386](tel:956439386)



Alhambra

Restaurantes

Bar/ Restaurante

• Ctra. Caños de Meca P.K.9.5, 11160 Caños de Meca- Zahora, Barbate

Alhambra

Tel: [956437216](tel:956437216)

Port.: [600431290/600431292](tel:600431290/600431292)

Página web: <http://www.hotelalhambra.com>



Almadraba Cabo Plata

Productores y Artesanos

Almadraba de Zahara de los Atunes

- Avenida Cabo Diego Pérez Rodríguez, 100 BARBATE (Cádiz) 11160
- Latitute: 36.186501 - Longitudo: -5.914307

Almadraba Cabo Plata es una empresa dedicada al sector de pesquerías desde hace muchos años, ubicada en Barbate, contando con los mejores pescadores de la zona.

Realiza la actividad llamada “la almadraba” (del árabe andalusí almadrába, lugar donde se golpea o lucha), una de las artes para la captura del atún, empleada en Andalucía, Murcia y otras zonas. Está se realiza aprovechando la migración de atunes del atlántico al mediterráneo (de ida y vuelta), instalando un laberinto de redes en el paso de los atunes. Esta técnica se hace normalmente cerca de la costa y se hace desde tiempos pre-romanos.

Almadraba Cabo Plata captura atún y melva, y cuenta, además, con planta frigorífica y salazones.

Hay que destacar como esta almadrabra tiene sus oficinas en la antigua Chanca de Barbate, manteniendo aquí una mínima actividad industrial. Esta chanca en la actualidad se encuentra muy transformada. Algunas zonas presentan un notable deterioro, otras, simplemente se han perdido. Tan sólo las viviendas, cuyo estado de conservación resulta desigual, siguen teniendo el mismo cometido que antaño, gracias al uso que les ha dado esta empresa almadrabra. En la chanca propiamente dicha se trabajaba, junto a otras especies, el atún capturado en la almadraba, para su posterior conservación a través del enlatado, con el fin de comercializarlo.

Almadraba Cabo de Plata pesca en la almadraba de Zahara de los Atunes. En la actualidad no organizan directamente visitas a las instalaciones ni a la propia almadraba durante la “levantá”, a excepción de terminadas visitas comerciales e institucionales. De forma indirecta, si permite que una empresa de la zona realice visitas a la almadraba durante la levantá del atún rojo.

Tel: 956430200

Fax: 956432704

E-mail: almadrabacp@infonegocio.com

Media





Almadraba de Barbate (Ver sin falta)

Paisajes contados desde el Mar

- 11160 Barbate, Cádiz, España
- Latitud: 36.153439 - Longitud: -5.917673



Media

- **Commentaire(s) audio: 54**



Por la ensenada de Barbate podrá navegar bordeando la almadraba por sus boyas este y oeste. Si no coincide con la "levantá" del atún podrá evocar el arte milenario de la almadraba.

La almadraba es un sistema de pesca del atún mediante unas redes que sirven de obstáculo al pez en su marcha desde el Atlántico al Mediterráneo. En Barbate, la instalación de la primera almadraba conocida se produce en 1874, de la mano de Doña María Encarnación Guerrero, primera y hasta ahora única empresaria de este sector que ha conocido la historia contemporánea de la pesca del atún en el Estrecho de Gibraltar.

A principios del siglo XX, la almadraba de Barbate era una de las más productivas del mundo, pasando a manos de el diputado a Cortes don Serafín Romeu Fages, que en 1921 adquiriría el título de Conde de Barbate de manos del rey Alfonso XIII por su labor benefactora en el pueblo. Y es que Serafín Romeu, además de ampliar la fábrica de atún o chanca de la localidad, construyó un colegio, la aduana, el cementerio, donó dinero para otras construcciones y también para paliar necesidades básicas o combatir enfermedades.

El atún de Barbate se exportó, envasado o curado, a todo el mundo, principalmente a Génova, desde donde era reenviado al centro de Europa. Se tienen noticias escritas de que en Belgrado, hace ahora un siglo, lo único que había en la ciudad de carácter español era una obra de teatro del premio Nobel Echegaray y conservas de atún de Barbate.

Tel: 956 063 613

E-mail: turismo@barbate.es

Página web: <http://www.turismobarbate.es/>



Almadraba de Petaca Chico

Productores y Artesanos

Almadraba de Barbate

- Pol. Ind. "La Lobita" 11140 / Conil de la Frontera. Cádiz.

Petaca Chico S.L., perteneciente a los hermanos Muñoz Brenes, es la empresa copropietaria de la Almadraba de Barbate, junto con R.F. e Hijos SA, y es también comercializadora del Atún rojo de Almadraba.

Esta empresa pesca en la almadraba de Barbate.

En la actualidad esta empresa no organiza directamente visitas a la almadraba ni a sus instalaciones. Si hay que resalta la colaboración que mantiene con la agencia receptiva "Compuertas" que promociona y comercializa el producto "El Desayuno de los Atunes" con la visita a la almadraba de Barbate en la que pesca esta empresa. "El Desayuno de los Atunes" se realiza durante los meses de julio, agosto y hasta mediados de septiembre, consistiendo en una salida al mar disfrutando de un agradable paseo en barco por la costa de Barbate para saber cómo funciona la almadraba y asistir en las piscinas de engorde al momento en el que comen los atunes (en estas fechas no está montada la almadraba sólo las piscinas de engorde).

Tel: 956442690

E-mail: info@petacachico.com

Página web: <http://www.petacachico.com>

Media





Almadraba de Zahara ★★★ (Ver sin falta)

Paisajes contados desde el Mar

- 11160 Barbate, Cádiz, España
- Latitud: 36.106018 - Longitud: -5.840597



Media

- Commentaire(s) audio: 55



Se encuentra usted navegando junto a la Almadraba de Zahara, actualmente gestionada por la sociedad Almadraba Cabo de Plata pesca.

Durante los siglos XVI y XVII, la almadraba de Zahara, junto a la de Conil, fue la más productiva de cuantas se conocían.

La almadraba es un sistema de pesca para capturar atunes, unos peces migratorios que acuden cada año en primavera al Mediterráneo para desovar. En estos siglos, las redes se lanzaban al mar al paso de los animales, que suelen moverse en bandadas de cientos de especímenes, después de que un vigía, situado en una torre o en un cerro, avisase de la llegada de un grupo.

Más de mil personas trabajaban en la pesca del atún, que acontecía entre los meses de abril y junio. En Zahara se daban cita gentes de los más recónditos lugares, que venían en la seguridad de que aquí encontrarían un trabajo y comida diaria. Había hombres tirando de las redes, botando las barcas, cortando el atún, salándolo, envasándolo...Miguel de Cervantes, en "La Ilustre Fregona", dio testimonio de toda la turbamulta que en Zahara se juntaba para ocuparse en las almadrabas. Gente expuesta, también, a que un asalto de piratas norteafricanos o berberiscos pudiese capturarla y llevarla a Berbería.

Las almadrabas de esta costa supusieron un gran beneficio para su duelo, el duque de Medina Sidonia, hasta tal punto que el mismo rey, Felipe II, intentó valer sus prerrogativas para organizar la pesca del atún en aguas de Tarifa.

Tel: 956 063 613

E-mail: turismo@barbate.es

Página web: <http://www.turismobarbate.es/>



Almadrabetas

Restaurantes

Bar/Restaurante

- C/ María Luisa, 5 11393 Zahara de los Atunes, Barbate

Almadrabetas

Tel: 956439274

E-mail: info@hotelesalmadraba.es



Alvamar

Bares - Heladerías - Salones de Té

Bar/Restaurante

- Pza. Tamarón, 3 Zahara de los Atunes

Alvamar



Ankarfonso

Bares - Heladerías - Salones de Té

Bar

- C/Coplas de Juan Panadero, 3 Zahara de los Atunes

Bar Ankarfonso



Antigua Lonja (Ver sin falta)

Monumentos

- Avenida Cabo Diego Perez Rodriguez, s/n 11160 Barbate, Cádiz, España
- Latitud: 36.186455 - Longitud: -5.913976



Media



Con forma de puente de barco, paralela al río Barbate, se levanta la Antigua Lonja de Pesca, representativa del movimiento moderno en España.

Estamos ante un edificio de traza racionalista, no en vano ésta es una de las facetas creativas más destacadas del arquitecto Casto Fernández-Shaw e Iturralde, al que se debe una de las construcciones pioneras de tal corriente en nuestro país, la gasolinera Porto Pí (Madrid, 1927). Como en ésta, el predominio de la función sobre la imagen, obtenida a partir de aquélla, también se percibe. Por sus cualidades arquitectónicas la Lonja se ha erigido en uno de los inmuebles representativos del movimiento moderno en España, de ahí que la organización internacional DOCOMOMO la incluyera en su registro ibérico, publicado en 1996.

Ha sido rehabilitada recientemente como Centro de Exposiciones, respetando su original estructura. Un edificio funcional que en aquellos tiempos, destinaba su planta baja a la subasta de pescado, saladeros, preparación para el transporte, y en la primera se ubicaban las oficinas que gestionaban esta acción industrial. Este edificio se encuentra desde hace años incoado como Bien de Interés Cultural (BIC).

Entre los eventos y actividades que acoge destaca, por encima de todas, la Semana Gastronómica del Atún de Barbate y la Semana Dulce y Salada de Barbate.

Fecha de construcción: 1940/41-1943.

Tel: 956063613

E-mail: turismo@barbate.es

Página web: <http://www.turismobarbate.es>



Antigua Lonja de Barbate 🌟🌟 (Merece la visita)

Puntos Sabores

• Antigua Lonja, Avenida Cabo Diego Pérez Rodríguez, s/n Barbate, Cádiz, España.



Con forma de puente de barco, paralela al río Barbate, se levanta la Antigua Lonja de Pescado, representativa del movimiento moderno en España.

Ha sido rehabilitada recientemente como Centro de Exposiciones, respetando su original estructura, levantada en 1978 por el arquitecto Casto Fernández-Shaw e Iturralde. Un edificio funcional que en aquellos tiempos, destinaba su planta baja a la subasta de pescado, saladeros, preparación para el transporte, y en la primera se ubicaban las oficinas que gestionaban esta acción industrial. Está catalogado como Bien de Interés Cultural (BIC).

Entre los eventos y actividades que acoge destaca, por encima de todas, la Semana Gastronómica del Atún de Barbate y la Semana Dulce y Salada de Barbate.

Tel: 956063613

E-mail: turismo@barbate.es

Página web: <http://www.turismobarbate.es/>

Media





Antiguo Colegio de Nuestra Señora del Carmen (Ver sin falta)

Monumentos

- Avenida del Río Barbate, 23, 11160 Barbate, Cádiz, España
- Latitud: 36.192955 - Longitud: -5.916864



Media



El colegio es una obra de madurez del jerezano Hernández-Rubio y, como tal, prima en él la preocupación por la comodidad y un mayor sentido de simplificación. Esto se comprueba en la preocupación por la comodidad y un mayor sentido de simplificación. Esto se comprueba en la funcional división de sus espacios interiores, donde distinguimos tres zonas bien diferenciadas, la de enseñanza, la de residencia para profesores y la de recreo. Del colegio cabe resaltar su sencillez y funcionalidad, también su solidez y sobriedad, perceptibles en la pieza más característica del conjunto, la fachada principal. Resaltaremos de ella su simetría y, sobre todo, el uso combinado de piedra ostionera y ladrillo.

El colegio fue costado por Serafín Romeu Fagés (1877 - 1937), Empresario almadrabero, político liberal y, desde marzo de 1922, conde de Barbate por su labor benefactora. En 1927 Serafín Romeu aportó la finca al capital social de la sociedad anónima General Almadrabra, de la que era accionista. Dos años más tarde esta entidad haría lo propio con respecto al Consorcio Nacional Almadrabra, aportación realizada gratuitamente y con la condición de que cuidase del sostenimiento de la escuela. Desde la liquidación del Consorcio, en 1973, el inmueble es propiedad municipal. En la actualidad, el Ayuntamiento destina las antiguas aulas a diversos usos.

Fecha de construcción 1920-1922.

Tel: 956063613

E-mail: turismo@barbate.es

Página web: <http://www.turismobarbate.es>



Apartamentos Turístico Finca San Ambrosio

Apartamentos turísticos

- Carretera Arroyo San Antonio, 5 11160 Barbate

Apartamentos Turísticos Finca San Ambrosio

Tel: 956450413

E-mail: info@finca-san-ambrosio.com

Página web: <http://www.finca-san-ambrosio.com>



Apartamentos Turístico Gran Sol

Apartamentos turísticos

- Paseo del Pradillo, 11393 Zahara de los Atunes

Apartamentos Turísticos Gran Sol

Tel: 956439465

E-mail: info@apartamentosturisticosgransol.com

Página web: <http://www.apartamentosturisticosgransol.com>



Apartamentos Turísticos Caños de Meca

Apartamentos turísticos

- Parcela tras Finca Guadalupe, 11159 Barbate

Apartamentos Turísticos Caños de Meca

Tel: 956437387

E-mail: apartamentos@canosdemeca.es

Pagina web: <http://www.canosdemeca.es>



Apartamentos Turísticos Casas El Almaizar

Apartamentos turísticos

- Zahora, 200 11159 Barbate

Apartamentos Turísticos Casas El Almaizar

Tel: 956437101

E-mail: info@elalmaizar.com



Apartamentos Turísticos Casas Karen

Apartamentos turísticos

- Camino del Monte, 6 11159 Barbate

Apartamentos Turísticos Casas Karen

Tel: 956437067

E-mail: info@casaskaren.com

Pagina web: <http://www.casaskaren.com>



Apartamentos Turísticos Charo

Apartamentos turísticos

- Carretera Vejer- Caños, km 10 289 11159 Barbate

Apartamentos Turísticos Charo

Tel: 956437096

E-mail: apartamentocharo@hotmail.com



Apartamentos Turísticos Doña Lola Zahara

Apartamentos turísticos

- Plaza Thomson, 3 11393 Zahara de los Atunes

Apartamentos Turísticos Doña Lola Zahara

Tel: 956439009

E-mail: reservas@donalolazahara.com

Pagina web: <http://www.donalolazahara.com>



Apartamentos Turísticos Dunas y Mar Villas Y Apartamentos

Apartamentos turísticos

- Calle Corbeta,3 11159 Caños de Meca

Apartamentos Turísticos Dunas y Mar Villas Y Apartamentos

Port.: 607898383

E-mail: info@dunasymar.com

Pagina web: <http://www.dunasymar.com>



Apartamentos Turísticos El Cañita

Apartamentos turísticos

- Avenida Trafalgar, 53 11159 Barbate

Apartamentos Turísticos El Cañita

Tel: 956437034

E-mail: apartamentoselcanita@hotmail.com

Pagina web: <http://www.elcanita.com>



Apartamentos Turísticos Finca El Abuelo

Apartamentos turísticos

- Fuente El Viejo, 3 11160 Barbate

Apartamentos Turísticos Finca El Abuelo

Tel: 956434365

Port.: 615553529

E-mail: juan@fincaelabuelo.com

Pagina web: <http://www.casasruraleselabuelo.com>



Apartamentos Turísticos Hospedería Zahara

Apartamentos turísticos

- Paseo del Pradillo s/n. Urb. Aretursaluz 11393 Zahara de los Atunes

Apartamentos Turísticos Hospedería Zahara

Tel: 956457154

E-mail: info@hospederiazahara.com

Pagina web: <http://www.hospederiazahara.com>



Apartamentos Turísticos La Cartuja

Apartamentos turísticos

- Calle Ribera de la Oliva, s/n 11160 Barbate

Apartamentos Turísticos La Cartuja

Tel: 956435844

E-mail: info@cartujarural.com

Pagina web: <http://www.cartujarural.com>



Apartamentos Turísticos Mini-Golf

Apartamentos turísticos

- Avenida Trafalgar, s/n 11159 Barbate

Apartamentos Turísticos Mini-Golf

Tel: 956437083

E-mail: info@hostalminigolf.com

Pagina web: <http://www.hostalminigolf.com>



Apartamentos Turísticos Miramar

Apartamentos turísticos

- Avenida Trafalgar, s/n 11159 Barbate

Apartamentos Turísticos Miramar

Tel: 956437024



Apartamentos Turísticos Playa Barbate

Apartamentos turísticos

- Avenida Atlántico, 40 11160 Barbate
- Latitude: 36.190022 - Longitude: -5.922480

Apartamentos Turísticos Playa Barbate

Tel: 956433508

E-mail: reservas@playabarbate.com

Página web: <http://www.playabarbate.com>



Apartamentos Turísticos Pura Vida

Apartamentos turísticos

- Carretera Caños,13 11159 Barbate

Apartamentos Turísticos Pura Vida

Tel: 956437336

E-mail: puravidareservas@gmail.com

Página web: <http://www.bungalows-puravida.es>



Arcosur Medio Ambiente

Ocios naturales

- Puerto de Barbate, Dársena Deportiva, Barbate, Cádiz, España.
- Latitude: 36.186348 - Longitude: -5.934561

Es una empresa colaboradora de la Red de Espacios Naturales Protegidos de Andalucía. Es Gestor del Punto de información del Parque Natural La Breña y Marismas del Barbate, y del Centro de Visitantes Narvaez de La Sierra de Baza.

En el punto de información del Parque Natural La Breña y Marismas del Barbate encontrarás toda la información sobre éste, así como la oferta de equipamientos de uso público que la Consejería de Medio Ambiente y Ordenación del Territorio pone a tu disposición para que disfrutes del entorno.

Además de todo ello, organiza todo tipo de actividades relacionadas con el ecoturismo: Senderismo, paseos ecuestres, visitas guiadas a las conserveras de pescado, rutas ornitológicas, sesiones de yoga y otras muchas actividades de tu interés.

Tel: 956459780

E-mail: p.i.brenaymarismasdelbarbate@gmail.com

Página web: <http://ecoturismobarbatepuntoinfo.jimdo.com/>



Área Recreativa El Jarillo 🌟🌟 (Merece la visita)

Ocios naturales

- Parque Natural La Breña y Marismas del Barbate, Barbate, Cádiz, España.
- Latitud: 36.197094 - Longitud: -5.982197



Media



El área recreativa se encuentra en su totalidad dentro de un extenso pinar de piño piñonero, árbol característico de este parque natural, que proporciona sombra a una gran diversidad de plantas que componen el ecosistema, siendo las más representativas los palmitos, lentiscos, acebuches, jaras y retamas. Puede acercarse caminando, por el sendero El Jarillo-Torre de Meca, hasta el área recreativa Majales del Sol, que cuenta con bar.

La mayoría de las mesas se encuentran ubicadas en zona de sombra, el firme se encuentra en buen estado. Debe llevar carbón vegetal o madera para las barbacoas.

Esta área recreativa es un buen punto de partida para conocer los ecosistemas de este Parque Natural a través de la red de senderos y miradores cercanos. Es recomendable acercarse al Punto de Información de Barbate, equipamiento de información sobre este parque natural, ubicado a pocos kilómetros en el Puerto de Barbate, donde podrá obtener información sobre los recursos de este espacio natural y poder organizar su visita.

Se puede acceder al área recreativa por la carretera A-2233 que une Barbate con Los Caños, a unos 4 km de Los Caños de Meca y 6 km de Barbate, se encuentra un desvío señalizado, que nos conduce por una pista hasta el área recreativa El Jarillo. Dispone de mesas y bancos accesibles a personas con movilidad reducida.

*Fotografías realizadas por: Mateo.

Tel: 956459780

E-mail: pibarbate@hotmail.com

Página web: <http://www.ventanadelvisitante.es>



Área Recreativa Los Majales del Sol 🌞🌞 (Merece la visita)

Ocios naturales

- Parque Natural La Breña y Marismas del Barbate, Barbate, Cádiz, España.
- Latitude: 36.193516 - Longitude: -5.994197



Media



Esta área recreativa es un punto de ocio natural y de descanso para aquellos senderistas, cicloturistas y turistas ecuestres que recorren el parque natural a través de sus senderos.

Se accede por la carretera A-2233 que une Barbate con Caños de Meca, situándose a unos 3 kilómetros de Barbate. Dispone de Bar, mesas, bancos y WC accesibles a personas con movilidad reducida.

*Fotografías realizadas por: Mateo.

Tel: 956459780

E-mail: pibarbate@hotmail.com

Página web: <http://www.ventanadelvisitante.es>



Arrecife

Restaurantes

Restaurante

- C/ María Luisa, 17 Zahara de los Atunes

Arrecife

Port.: 633401955



Artisanos Conserveros de Barbate

Productores y Artesanos

Conservas y ahumados

- Polígono Industrial La Oliva, Barbate, Cádiz, España.

Artisanos Conserveros de Barbate elabora sus productos siguiendo la más arraigada tradición. Desde la captura en Almadrabas, las cuales ya utilizaban los fenicios hace 3,000 años; hasta su elaboración y envasado, según las recetas de nuestros abuelos; utilizando para ello, los ingredientes de la tierra, de apreciada categoría, como el aceite de oliva virgen extra, y los mejores de la huerta de la campiña gaditana.

Cuenta con una tienda en la que adquirir sus exquisitos productos en el Puerto Deportivo de Barbate. Su fábrica ubicada en el Polígono Industrial La Oliva no es visitable y no dispone de tienda.

Para más información consultar: <https://es-es.facebook.com/conservasdecadiz>

Tel: 956434323

Fax: 956454133

E-mail: info@conservasdecadiz.com

Pagina web: <http://www.conservasdecadiz.com>



Avenida Playa

Restaurantes

Bar/ Restaurante

- Dres. Sánchez Rodríguez, 13 11393 Zahara de los Atunes, Barbate

Avenida Playa

Tel: 956439637



Avenida Playa

Bares - Heladerías - Salones de Té

Bar

- Dres. Sánchez Rodríguez, 12 11393 Zahara de los Atunes, Barbate

Bar Avenida Playa

Tel: 956449519



Ayuntamiento de Barbate 🌟 (Interesante)

Monumentos

- Ayuntamiento de Barbate, Plaza de la Inmaculada, s/n, 11160 Barbate, Cádiz, España
- Latitud: 36.192829 - Longitud: -5.918897



Media



El arquitecto Casto Fernández-Shaw construyó un edificio de estilo neoclásico que hoy conserva su monumentalidad. El pórtico da la bienvenida al atrio del Ayuntamiento, presidido por vidrieras de principio de los años 50 y una amplia escalera que da acceso a las dependencias de la primera planta. En 1960 se instaló el reloj en el tambor de las torres.

Fecha de construcción: 1951-1953.

El edificio sigue siendo la sede del Ayuntamiento de Barbate.

*Fotografía realizada por: Mateo.

Tel: 956063613

E-mail: turismo@barbate.es

Página web: <http://www.turismobarbate.es>



Bakara Lounge

Bares - Heladerías - Salones de Té

Bar/ Cafetería

- Paseo Marítimo, Barbate

Bakara Lounge



Bar La Tata

Bares - Heladerías - Salones de Té

Bar

- C/ Cervantes, 11160 Barbate

Bar La Tata



Bar Limones

Bares - Heladerias - Salones de Té

Bar

- C/ Hermanos Romero Abreu, 11160 Barbate

Bar Limones



Bar San José

Bares - Heladerias - Salones de Té

Bar

- C/ Cervantes , 11160 Barbate

Bar San José



Barbate (Ver sin falta)

Ciudades-Puertos

Barbate, Costa del Atún

- Ayuntamiento de Barbate, Plaza de la Inmaculada, s/n, 11160 Barbate, Cádiz, España
- Latitud: 36.192825 - Longitud: -5.918870



BARBATE, COSTA DEL ATÚN

Desde antiguo, se conoce la pesca y comercialización del atún rojo en nuestras aguas, las cuales generaron una amplia y rentable economía alrededor de estas actividades, dada la necesidad de trabajadores y otras empresas imprescindibles.

La pesca del atún en la zona ha posibilitado puntos de gran tradición atunera. Se atribuye a los fenicios la primera explotación industrial del atún por medio de almadrabas y su exportación a los centros urbanos del Mediterráneo.

Tras los fenicios y cartagineses, fueron los romanos quienes van a monopolizar el comercio de los túnidos, multiplicando las factorías costeras hasta cotas sin precedentes (tras el siglo I d.C.) como en ningún lugar del mundo conocido. Una de estas factorías fue la de Baesippo, identificada con Barbate. Los vestigios arqueológicos ponen de manifiesto una factoría extensa, junto a la cual se establecieron viviendas, una necrópolis, y un templo con culto al dios Mitra.

En el siglo XIII, con Guzmán el Bueno, se inicia un periodo señorial en gran parte del Estrecho. Los duques de Medina Sidonia van a impulsar, con carácter de monopolio concedido por los reyes, la pesca del atún. La edificación de un castillo en la desembocadura del río Barbate, conocido como castillo de Santiago, sirvió para dar cobijo a las naves y a toda la gente que se movió alrededor del mundo almadrabero.

La época de oro de las almadrabas ducales transcurre entre los siglos XVI y XVII. En el siglo XIX el estado asume la responsabilidad de conceder esa pesca a los particulares, comenzando el periodo, en el que hoy estamos, de concesiones almadraberas a grandes empresarios.

Una de las mayores familias explotadoras de almadrabas fue la de los Romeu. Así, Serafín Romeu Portas, gracias especialmente a la almadraba de Barbate, la más grande conocida junto a la de Sancti Petri, va a tener la capacidad de imponer los precios de los túnidos en el mercado internacional. Su hijo, Serafín Romeu Fages, durante el reinado de Alfonso XIII, va a heredar todo el patrimonio familiar, explotando diversas almadrabas, y convirtiéndose en uno de los hombres más ricos e influyentes de España.

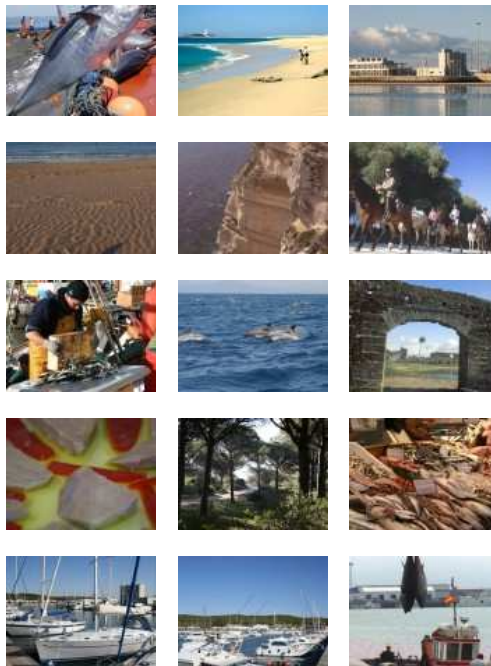
Tras la muerte del Conde de Barbate y la Guerra Civil, las almadrabas cambiaron de manos, al tiempo que sobrevino una crisis sin precedentes. No obstante, la pesca del atún ha continuado.

La cocina actual ha propiciado un nuevo auge del atún rojo y una profusión de restaurantes especializados en cocinar túnidos, volviendo a dar nombre a Barbate y también a otras localidades próximas que registran una llegada de visitantes muy numerosa en época de almadrabas, esto es, entre abril y junio.

Y entorno al Atún, el municipio de Barbate ha sabido consolidar una oferta turística diversa y de gran calidad. El Parque Natural La

Media

- Video
- Document PDF



Breña y Marismas del Barbate, las playas, el Puerto Deportivo y Pesquero, y como no, el trabajo secular de la pesca de los túnidos, convierten a Barbate y a su costa en un destino atractivo que atesora la historia viva de una tradición milenaria.

Tel: 956 063 613

E-mail: turismo@barbate.es

Página web: <http://www.turismobarbate.es/>



Barbate

Etapas de itinerarios

- Barbate

Etape de l'itinéraire Odysseus.

E-mail: barbated@epa.es



Batalla de Trafalgar (1ª parte) ⭐⭐⭐ (Ver sin falta)

Paisajes contados desde el Mar

- 11160 Barbate, Cádiz, España
- Latitude: 36.168961 - Longitude: -6.024447



En estas aguas tuvo lugar la batalla de Trafalgar, el 21 de octubre de 1805, entre las flotas combinadas de Francia y España, y la de Gran Bretaña. Los ingleses, con el almirante Nelson a la cabeza, infligieron una severa derrota a franceses y españoles, dejando cimentado su dominio del mar y la imposibilidad, por tanto, de que Napoleón pudiese invadir a corto plazo Inglaterra, objetivo último de esta campaña.

Cincuenta y nueve barcos participaron en la batalla, de los cuales, 15 eran españoles, 18 franceses y 26 ingleses. No está claro cuántas personas perecieron en la misma. Se estima que entre 3.000 y 4.000 pudieron ser las víctimas del combate, aunque quizá estas cifras deban ser aumentadas. Los mismos comandantes de las flotas perecieron en la batalla o a consecuencia de ella.

La gente de la costa ayudó inmediatamente a los que llegaron heridos a las playas, sin distinción de nacionalidad, hasta el punto de que la Armada británica felicitó a las autoridades españolas por tan magnánimo gesto de solidaridad con las víctimas.

Hoy, en memoria de la batalla, existe una plaza en Londres que lleva su nombre. Trafalgar también es la batalla naval más representada en la pintura de toda la historia del arte.

Tel: 956 063 613

E-mail: turismo@barbate.es

Página web: <http://www.turismobarbate.es/>

Media

- Commentaire(s) audio: 56
- Video





Batalla de Trafalgar (2ª parte) ⭐⭐⭐ (Ver sin falta)

Paisajes contados desde el Mar

- 11160 Barbate, Cádiz, España
- Latitud: 36.170761 - Longitud: -6.023588



Media

- **Commentaire(s) audio: 57**
- **Video**

Adjunto a este texto podrá disfrutar de la 2ª parte del VIDEO que ha comenzado a ver en la "Batalla de Trafalgar (1ª parte)".

Tel: 956 063 613

E-mail: turismo@barbate.es

Página web: <http://www.turismobarbate.es/>



Bowling

Bares - Heladerías - Salones de Té

- Avda. Atláico s/n 11160 Barbate

Bowling

Tel: 956433123



Buda-G

Bares - Heladerías - Salones de Té

Bar

- Avda. Cabo Diego Pérez Rodríguez, 11160 Barbate

Bar Buda-G



Bus

Bares - Heladerías - Salones de Té

Bar/Cafetería

- Avda. Cabo Diego Pérez Rodríguez, 11160 Barbate

Bus

Tel: 956431164



Calas de Caños de Meca 🌟🌟 (Merece la visita)

Playas

Playa natural con protección especial

- Calas de Caños de Meca, Caños de Meca, Barbate, Cádiz
- Latitud: 36.180634 - Longitud: -5.996938



Media



Las Calas de Caños de Meca son catalogadas como playa natural con especial protección, debido su ubicación en pleno Parque Natural La Breña y Marismas del Barbate. Desde el núcleo urbano de Caños de Meca las principales calas que nos encontramos son:

PLAYA DE LOS CASTILLEJOS:

Los Castillejos son unas pequeñas calas entre la playa del Pirata y la playa nudista, y se forman bajo unos pequeños acantilados desde los que caen las primeras pequeñas cascadas de agua dulce.

Son playas tranquilas y de aguas cristalinas, buenas para resguardarse del levante.

Aquí se forman los primeros núcleos nudistas y en las paredes de los acantilados muchos buscan un lodo supuestamente beneficioso con el que se embadurnan el cuerpo.

LA PLAYA NUDISTA:

La playa nudista es de gran belleza paisajística.

Posiblemente en ningún otro lugar de Los Caños se respira tanto ese ambiente de hierba, sol y desnudez que han caracterizado a estas playas desde el boom turístico de los 60.

La playa no es muy extensa, se cruza en menos de 5 minutos, dependiendo del paso del caminante y de su grado de curiosidad ante lo que el entorno ofrece. Es una playa arenosa aunque con tramos rocosos, de agua transparente y limpia pese a lindar con 50 metros de arenas cerradas por una insalubridad vergonzosa.

La playa transcurre bajo los primeros acantilados, llenos de pino y arbusto, merece la pena subirse a ellos y contemplar la belleza del entorno, sobre todo cuando el sol empieza a caer.

Tel: 956063613

E-mail: turismo@barbate.es

Página web: <http://www.turismobarbate.es>



Calle Agustín Varo – Calle Real – Calle La Oliva 🌟🌟🌟 (Ver sin falta)

Casco Antiguo / Barrios

Casco Antiguo

- Calle Agustín Varo- Calle Real- Calle La Oliva, Barbate
- Latitude: 36.189537 - Longitude: -5.917228



El casco antiguo de Barbate está articulado por las calles Nuestra Señora de la Oliva y Real, y tiene su entrada principal en la Plaza Francisco Javier Tato Anglada.

Media



La Calle Agustín Varo era el antiguo Camino de la Breña. Sin asfaltar, salía del casco antiguo de Barbate y comunicaba el municipio con el pinar. Fue creciendo a medida que el pueblo se fue desarrollando paralela a este camino. Cuando Agustín Varo fue Primer Alcalde Pedáneo de Barbate, en los años 50, esta vía recibió su nombre. Se hizo peatonal en los años 80.

Fotografías realizadas por: Mateo.

Tel: 956063613

E-mail: turismo@barbate.es

Página web: <http://www.turismobarbate.es>



Camarón

Bares - Heladerías - Salones de Té

Café/Bar

- Avda.del Mar, 11160 Barbate

Camarón



Camping Bahía de la Plata

Campings & Residencias de ocio

- Carretera Atlanterra, 11393 Zahara de los Atunes

Camping Bahía de la Plata

Tel: 956439040

E-mail: info@campingbahiadelaplata.com

Página web: <http://www.campingbahiadelaplata.com>



Camping Camaleón

Campings & Residencias de ocio

- Calle Camaleón, s/n 11159 Caños de Meca- Zahora, Barbate

Camping Camaleón

Tel: 956437154

E-mail: info@campingcamaleon.com

Pagina web: <http://www.campingcamaleo.com>



Camping Caños de Meca

Campings & Residencias de ocio

- Carretera Caños de Meca, km 10 11159 Caños de Meca- Zahora

Camping Caños de Meca

Tel: 956437120/ 956437137

E-mail: info@campingcm.com

Pagina web: <http://www.campingcm.com>



Camping Faro de Trafalgar

Campings & Residencias de ocio

- Avenida Las Acacias, 3 11159 Caños de Meca- Zahora

Camping Faro de Trafalgar

Tel: 956437017

E-mail: campingfarotrafalgar@yahoo.es

Pagina web: <http://www.campingfarotrafalgar.com>



Camping Los Caños de Meca

Restaurantes

Bar/ Restaurante

- Ctra. Caños de Meca, 11160 Caños de Meca, Barbate

Camping Los Caños de Meca

Tel: 956437120

Fax: 956437137



Camping Pinar San José

Campings & Residencias de ocio

- Carretera Caños de Mear, km. 10 11159 Caños de Meca- Zahora

Camping Pinar San José

Tel: 956437030

E-mail: info@campingpinarsanjose.com

Pagina web: <http://www.campingpinarsanjose.com>



Caños de Meca ★★★ (Ver sin falta)

Paisajes contados desde el Mar

- 11160 Barbate, Cádiz, España
- Latitude: 36.178799 - Longitude: -6.010714



Ayuntamiento de
Barbate
www.BARBATE.es

La existencia de los llamados “caños de agua”, existentes en los acantilados próximos y que proceden del agua que penetra en las arenas finas del entorno natural, dio pie a una población romana en el lugar, y más tarde a otra musulmana.

En cuanto a los romanos, parece que levantan un templo en el mismo tómbolo de Trafalgar dedicado a la diosa Juno, templo que probablemente tenga un origen fenicio. En la zona pueden distinguirse una serie de bloques de piedra dispersos, tal vez pertenecientes a dicha construcción, o quizás a un puerto marítimo. También pueden contemplarse aún numerosas piletas en las que se preparaban salazones con la pesca del litoral, tal como se hacía en Bolonia o en Barbate.

Tras la ocupación musulmana del siglo VIII, se erigió aquí una mezquita. Dada la importancia de la simbología del agua en el la religión islámica, musulmanes del otro lado del Estrecho –aún después de que los cristianos tomaran posesión de toda la zona-, seguían viniendo hasta este lugar para sumergirse en los “caños de Meca”, nombre sin duda que recuerda a la ciudad sagrada del Islam.


Tel: 956 063 613

E-mail: turismo@barbate.es

Pagina web: <http://www.turismobarbate.es/>

Media

- **Commentaire(s) audio: 58**





Capitanía Marítima de Barbate

Capitanías & Oficina Portuaria

- Capitanía Marítima de Barbate. C/ Luis Braille, s/n 11160 Barbate (Cádiz)
- Latitud: 36.188648 - Longitud: -5.923651



Agencia Pública de Puertos de Andalucía
CONSEJERÍA DE FOMENTO Y VIVIENDA

La Capitanía Marítima de Barbate desarrolla de forma general todas aquellas funciones relativas a la navegación, la seguridad marítima, el salvamento marítimo y la lucha contra la contaminación del medio marino en las aguas situadas en las zonas en las que España ejerce soberanía, los derechos soberanos o la jurisdicción.

También ejerce las funciones administrativas del Registro de matrícula de barcos, y las de expedición y renovación de títulos, certificados y tarjetas que habiliten para el ejercicio profesional en la marina mercante.

Tel: 956430479

Fax: 956430479



Carmen

Restaurantes

Bar/ Restaurante

- Avenida Atlántico, 11160 Barbate

Carmen



Carpintería de Ribera de Varaderos Francisco Rivera SL

Productores y Artesanos

- Puerto Pesquero de Barbate, s/n
- Latitude: 36.186470 - Longitude: -5.932715

Varaderos Francisco Rivera S.L, nace de la inquietud de 2 empresas consolidadas en el sector auxiliar naval, potenciando todo tipo de servicios en el puerto de Barbate, ofreciendo sus instalaciones a todo tipo de embarcaciones; acero, madera, poliéster, pesqueros, remolcadores, barcas, galeras y embarcaciones de recreo.

Una de estas empresas del grupo es Docada, S.L., que es una carpintería de ribera creada en 1984 como sociedad, naciendo de la antigua empresa EL CHINAR conservando la tradición artesanal de carpintería de Ribera. Adaptándose a los nuevos tiempos, desarrollando trabajos de PRFV (Poliéster) y todo tipo de reparación en esta materia.

Los trabajos característicos de esta empresa son:

- Reparación en general de cascos de madera
- Calafateo
- Carenados al casco
- Construcciones en casco de madera de todo tipo de embarcación
- Habilitamos interiores en general

Tel: 956 43 31 01

Fax: 956 43 17 32

E-mail: cat@talleresrivera.com

Pagina web: <http://www.talleresrivera.com>



Carrusel Gastronómico de la Micotapa 🌟🌟 (Merece la visita)

Puntos Sabores

- Barbate, Cádiz, España

Durante un fin de semana del mes de noviembre-diciembre el Parque Natural La Breña y Marismas del Barbate, la Unión de Empresarios Barbateños y la empresa Arcosur Servicios para el Medio Ambiente, con la colaboración del Ayuntamiento de Barbate, organizan esta feria dedicada a un producto que se recolecta en el Parque Natural de la Breña y Marismas de Barbate, como es la seta.

Durante las Jornadas el visitante podrá aprender a diferenciar las setas comestibles del Parque Natural de la Breña de aquellas que son tóxicas, y podrá adquirir nociones básicas sobre la recolección y su consumo. Además, se realizan salidas al campo para recolectar setas en grupos, acompañado de personal especializado, seguido de la identificación y clasificación de todas las variedades que se hayan recogido.

Degustaciones, ponencias, cocina en directo, salidas al campo a recolectar y la exposición de setas centran la oferta de este evento que pone en valor el extenso patrimonio natural y gastronómico del municipio.

En este evento participan un número importantes de establecimientos hosteleros del municipio, ofertando tapas relacionadas con las setas.

Tel: 956063613

E-mail: turismo@barbate.es

Pagina web: <http://www.turismobarbate.es>

Media





Carrusel Gastronómico de la Micotapa

Eventos

- 11160 Barbate, Cádiz, España

Durante un fin de semana del mes de noviembre-diciembre el Parque Natural La Breña y Marismas del Barbate, la Unión de Empresarios Barbateños y la empresa Arcosur Servicios para el Medio Ambiente, con la colaboración del Ayuntamiento de Barbate, organizan esta feria dedicada a un producto que se recolecta en el Parque Natural de la Breña y Marismas de Barbate, como es la seta.

Durante las Jornadas el visitante podrá aprender a diferenciar las setas comestibles del Parque Natural de la Breña de aquellas que son tóxicas, y podrá adquirir nociones básicas sobre la recolección y su consumo. Además, se realizan salidas al campo para recolectar setas en grupos, acompañado de personal especializado, seguido de la identificación y clasificación de todas las variedades que se hayan recogido.

Degustaciones, ponencias, cocina en directo, salidas al campo a recolectar y la exposición de setas centran la oferta de este evento que pone en valor el extenso patrimonio natural y gastronómico del municipio.

En este evento participan un número importantes de establecimientos hosteleros del municipio, ofertando tapas relacionadas con las setas (Carrusel Gastronómico de la Micotapa).

Tel: 956 063 613

E-mail: turismo@barbate.es

Página web: <http://www.turismobarbate.es/>

Media



Casa Blas

Restaurantes

Restaurante

- C/ Bullón, s/n 11393 Zahara de los Atunes, Barbate

Casa Blas

Tel: 956439360

E-mail: casablaszahara@gmail.com

Página web: <http://www.casablaszahara.com>



Casa Blas

Bares - Heladerías - Salones de Té

Bar/ Restaurante

- C/ El Bullón, Zahara de los Atunes

Casa Blas



Casa de la Cultura (Antiguo Mercado Municipal) ★★ (Merece la visita)

Monumentos

- Avenida del Río Barbate, 68 Barbate, Cádiz
- Latitud: 36.192772 - Longitud: -5.917130



Media



Se levantó en 1947 donde anteriormente se encontraba la ermita de San Paulino, derribada en 1929. En una planta rectangular se establecía el espacio de los puestos de venta y dependencias auxiliares, ubicado cada uno tras un arco de mediodiámetro, conjugados con un espacio central elevado varios metros para dar luz al edificio. Actualmente y desde mediados de los 80, alberga la Casa de la Cultura, con un salón de actos y una sala multiusos en la parte superior. En una nave de la Cultura, con un salón de actos y una sala multiusos en la parte superior. En una nave construida poco después que en su origen fue una lonja de verduras y hortalizas, hoy se haya un salón de exposiciones.

Fecha de la construcción. 1946-1947 y reconstrucción de 1986.

Tel: 956063613

E-mail: turismo@barbate.es

Página web: <http://www.turismobarbate.es>



Casa Duarte

Restaurantes

Restaurante

- CN 340, km. 43 11160 Barbate

Casa Duarte



Casa Jose María

Restaurantes

Restaurante

- C/ Doctores Sánchez Rodríguez, 12 Zahara de los Atunes

Casa Jose María

Tel: 956439338 / 956439637

Fax: 956439637

E-mail: reservas@restaurantecasajosemaria.com

Página web: <http://restaurantecasajosemaria.com>



Casa Juanito

Restaurantes

Restaurante

- C/ Alcalde Ruiz Cana, 7 113939 Zahara de los Atunes, Barbate

Casa Juanito

Tel: 956439211

E-mail: info@casajuanito.com

Pagina web: <http://www.casajuanito.com>



Casa Oscar

Bares - Heladerias - Salones de Té

Bar

- Pase Marítimo, Barbate

Bar Casa Oscar



Casa Rural El Chaparro

Turismo rural

- 11160 Barbate

Casa Rural El Chaparro

Tel: 956434208

Pagina web: <http://www.alojamiento-elchaparro.com>



Casa Rural El Vuelo de la Libélula

Turismo rural

- 11160 Barbate

Casa Rural El Vuelo de la Libélula

Port.: 667977636

Pagina web: <http://www.elvuelodelalibelula.com>



Casa Victoria

Restaurantes

Restaurante

- C/ Cachón 4-6 11393 Zahara de los Atunes, Barbate

Casa Victoria

Tel: [956439661](tel:956439661)



Casma

Bares - Heladerías - Salones de Té

Cafetería/ Heladería

- C/ Alcalde José Ruiz Cana, 3 Zahara de los Atunes

Casma



Castillejos

Restaurantes

Restaurante

- Avda. Trafalgar, 10 11159 Caños de Meca-Zahora, Barbate

Castillejos

Tel: [956437019](tel:956437019)

Página web: <http://www.loscastillejos.com>



Castillete

Bares - Heladerías - Salones de Té

Bar

- Paseo del Pradillo, 17 Zahara de los Atunes.

Bar Castillete



Castillo de Santiago 🌟🌟🌟 (Ver sin falta)

Paisajes contados desde Tierra

- Plaza del Faro 11160 Barbate, Cádiz, España
- Latitud: 36.187042 - Longitud: -5.923252



Ayuntamiento de
Barbate
www.BARBATE.es

Media

- **Commentaire(s) audio: 59**



Se encuentra usted en la plaza del Faro, espacio donde hace varios siglos se encontraba el Castillo de Santiago.

El Castillo de Santiago fue construido en el siglo XV por orden del duque de Medina Sidonia. Su objetivo era proteger la entrada del río, ya que la experiencia demostraba que los enemigos de la Corona de Castilla solían penetrar en el interior del mismo para saquear a los vecinos del lugar y arrasar las ricas tierras adyacentes.

Particularmente fueron numerosas las incursiones de piratas norteafricanos o berberiscos, cuyo objeto era capturar personas para pedir un rescate, y a la vez quemar o destruir propiedades cristianas.

Se trataba de un castillo de planta sencilla, cuadrada o rectangular con torres en las esquinas y la correspondiente del homenaje en el centro. Su artillería estaba compuesta por cinco cañones, los cuales cubrían con su fuego tanto la parte del mar como la del río.

El castillo no solo servía para impedir la entrada de naves enemigas a través del río, también sirvió para dar cobertura al puerto barbateño, al que llegaban naves comerciales de diversos puntos, principalmente para descargar materiales para la pesca del atún, o bien para llevarse el producto de la misma. Desde este puerto salían cargamentos de atún para Valencia, Barcelona o Nápoles.

Igualmente, la fortaleza daba protección a los pescadores que habitaban el lugar, quienes se recogían en la misma una vez que eran advertidos de la presencia del enemigo en la costa.

Tel: 956 063 613

E-mail: turismo@barbate.es

Página web: <http://www.turismobarbate.es/>



Castillo de Zahara (Castillo de Las Almadrabas) ☆☆☆ (Ver sin falta)

Monumentos

- Calle Gobernador Sánchez González (también C/Palacio de Pilas), s/n Zahara de los Atunes (Barbate)
- Latitud: 36.135548 - Longitud: -5.845619



Media

• Video



El Castillo de Zahara, incluidas las Murallas y el Palacio, fue construido por el duque de Medina Sidonia en el siglo XVI ante la necesidad de dotar a la almadraba de esta población de una infraestructura residencial, defensiva e industrial acorde con su relevancia. Y es que la almadraba zahareña era, junto a la de Conil, la más importante de Andalucía en aquellas fechas y unas de las más importantes del Mediterraneo.

El castillo de Zahara de los Atunes es una construcción de planta cuadrangular delimitada por cuatro lienzos de muralla de una altura que oscila entre los cinco y los siete metros, y cuya fábrica está realizada en mampuestos tomados con cal y guijarros, contando en sus esquinas con refuerzos de cantería. Al parecer, en su origen, contó con tres torres, la de levante, situada en la esquina noreste, de la que hoy sólo se conserva la sillería de arranque, la de poniente, levantada en la esquina noroeste, en la actualidad muy transformada por diversas y numerosas modificaciones, y la de la vela, ubicada en la parte central del recinto y en la que se emplazaba el campanario, de la cual no quedan restos.

Dos de los elementos reseñados, muralla y torres, anuncian la obvia función defensiva del castillo. Sin embargo, no es la única, puesto que también hemos de considerar la residencial y la industrial. En efecto, algunas de sus dependencias acogían viviendas.

Así, la que algunos consideran como la cuarta torre, era la residencia de los duques de Medina Sidonia en sus visitas. Del mismo modo, las torres de poniente y levante servían para alojamiento, del casero y del atajador respectivamente.

En cuanto a la función industrial, el castillo se nos presenta como cancha y almacén de los enseres, pertrechos y artes de la almadraba de Zahara

Declarado BIC e inscrito como lugar de interés etnológico en el Catálogo General del Patrimonio Histórico Andaluz.

Fotografías realizadas por: Mateo.

Tel: 956063613

E-mail: turismo@barbate.es

Página web: <http://www.turismobarbate.es>



Castro

Restaurantes

Restaurante

- Dres. Sánchez Rodríguez, 26 11393 Zahara de los Atunes, Barbate

Castro



Central

Bares - Heladerías - Salones de Té

Heladería/ Baguetería

- C/ Luis Braille (I), 14 Barbate

Central



Centro de Interpretación del Atún de Almadraba (Ver sin falta)

Museos

Centro de Interpretación

- Puerto de Barbate, 11160 Barbate, Cádiz, España
- Latitud: 36.182972 - Longitud: -5.934153



Media



El Centro de Interpretación del Atún de Almadraba, dependiente del Ayuntamiento de Barbate, es una exposición permanente cuya visita ofrece las claves necesarias para comprender y valorar el patrimonio cultural y medioambiental ligado al ATÚN ROJO y al arte de pesca usado desde hace miles de años para su captura.

Situado en el puerto deportivo de Barbate, el Centro se divide en varias zonas temáticas, y cuenta con material expositivo y dos proyecciones que, de manera muy ilustrativa, aclararán al visitante todas las incógnitas sobre la pesca de la Almadraba. Destaca en su zona central un novedoso sistema de animación infográfica proyectado sobre una maqueta real que proporciona un extraordinario efecto visual.

Tel: 956 063 613

E-mail: p.i.barbate@arcosurmedioambiente.es

Página web: <http://www.arcosurmedioambiente.es>



Centro de Interpretación del Atún de Almadraba 🌟🌟 (Merece la visita)

Puntos Sabores

- Puerto de Barbate, s/n 11160 Barbate, Cádiz, España
- Latitud: 36.182983 - Longitud: -5.934217



Media



El Centro de Interpretación del Atún de Almadraba, dependiente del Ayuntamiento de Barbate, es una exposición permanente cuya visita ofrece las claves necesarias para comprender y valorar el patrimonio cultural y medioambiental ligado al ATÚN ROJO y al arte de pesca usado desde hace miles de años para su captura.

Situado en el puerto deportivo de Barbate, el Centro se divide en varias zonas temáticas, y cuenta con material expositivo y dos proyecciones que, de manera muy ilustrativa, aclararán al visitante todas las incógnitas sobre la pesca de la Almadraba. Destaca en su zona central un novedoso sistema de animación infográfica proyectado sobre una maqueta real que proporciona un extraordinario efecto visual.

Tel: 956 063 613

E-mail: p.i.barbate@arcosumedioambiente.es

Página web: <http://www.arcosurmedioambiente.es>



Cetáceos, túnidos y otras especies marítimas en la Costa trafalgar 🌟🌟

(Merece la visita)

Espacios Naturales

- Barbate, Cádiz, España



Media



Las aguas de la Costa de Trafalgar y del Estrecho de Gibraltar acogen a multitud de especies marinas, desde grandes cetáceos como el rorcual común, segundo animal más grande del planeta, a túnidos como el atún rojo, que migran hacia el Mediterráneo para el desove.

La riqueza faunística de estas aguas se debe en parte a la especial oceanografía del Golfo de Cádiz y el Estrecho de Gibraltar. El primero de estos espacios, el Golfo de Cádiz, posee una plataforma continental muy extensa, entre 25 y 46 km. de largo. Para poder conseguir grandes profundidades, nos tenemos que alejar muchísimo de la costa, cosa que influye en la distribución espacial de los cetáceos de esta zona.

Dos rutas marítimas permiten el avistamiento de cetáceos, túnidos y otras especies marítimas en el litoral del municipio de Barbate:

- Ruta "Almadraba de Barbate"
- Ruta "Almadrabas de Barbate y Zahara"

(Ver "Paseos en barco" de Escala Náutica)

*Fotografía: Turmares.

E-mail: info@visitatrafalgar.com

Página web: <http://www.visitatrafalgar.com/es>



Chiquetete

Bares - Heladerías - Salones de Té

Bar

- Duquesa de Medina Sidonia, 11 Zahara de los Atunes

Bar Chiquetete



Cifu

Bares - Heladerías - Salones de Té

Bar

- Paseo Marítimo, 11160 Barbate

Bar Cifu



Circuitos de Orientación del Parque Natural 🌿🌿 (Merece la visita)

Ocios naturales

- Parque Natural La Breña y Marismas del Barbate, Barbate, Cádiz, España
- Latitud: 36.193432 - Longitud: -5.994277



Media



Los circuitos señalizados de orientación del parque natural permiten dar respuesta a la importante demanda para la práctica de este deporte en una zona considerada como de las mejores para ello. Además, es un espacio muy visitado por niños y escolares.

El circuito ubicado en el área recreativa Los Majales del Sol cuenta con tres recorridos según su grado de dificultad. Esta iniciativa permite a los visitantes disfrutar de las actividades deportivas en la naturaleza de una manera cómoda y respetuosa con el medio, ya que se evita la instalación y recogida de balizas para cada prueba.

Este Circuito Permanente permanece abierto todo el año, salvo en temporada de caza. Sin embargo, el segundo de los circuitos de orientación señalizados en el Parque Natural, el de Jarillo, sí se puede utilizar durante todo el año.

Los mapas de los Circuitos, plastificados y reutilizables, se pueden conseguir en diferentes establecimientos hoteleros de la zona y en puntos de información.

Tel: 956459780

E-mail: pibarbate@hotmail.com

Página web: <http://www.ventanadelvisitante.es>



Clandestino

Bares - Heladerías - Salones de Té

- C/ PAJARES, 2 11393 ZAHARA DE LOS ATUNES

Clandestino

Tel: 956439587



Club Hípico La Morisca

Centros hípicos

- Pago de Zahora, 26 Los Caños de Meca, Barbate, Cádiz, España
- Latitud: 36.204617 - Longitud: -6.036613

Club hípico la Morisca. Excursiones a caballo.

Tel: 956437483

E-mail: la-morisca@GMY.net



Club Náutico de Barbate

Cursos náuticos

- CLUB NÁUTICO DE BARBATE. Puerto Deportivo s/n. 11160 Barbate (Cádiz).
- Latitud: 36.183907 - Longitud: -5.933885

Con más de 30 años de historia, el Club Náutico de Barbate se encuentra posicionado al suroeste del pueblo gaditano de Barbate, en aguas del Océano Atlántico.

El Club empezó a formar parte de la localidad de una forma muy discreta y sencilla. Poco a poco este Club se hizo sentir en el pueblo de Barbate, en él se creó una Escuela de Vela, que aún en la actualidad continua en funcionamiento.

La Escuela de Vela ofrece los mejores momentos frente a las costas de Barbate, su personal cualificado y su material hace de la navegación a vela una experiencia única e inigualable en este entorno barbateño.

Su situación inmejorable permite a sus socios y visitantes disfrutar con comodidad de sus instalaciones y servicios.

Destacar, la existencia de una Cantina desde finales del año 2012, la cual está abierta todos los días del año. Esta cantina es un punto de encuentro para navegantes de la zona, que entre risas cuentan las hazañas vividas en la mar.

Esta cantina tiene un emplazamiento ideal, las vistas desde esa zona del puerto deportivo son únicas e inigualables. Desde el Club Náutico te invitamos a que vengas y pruebes lo que la "CNB Cantina" te ofrece.

Tel: 956433905

Port.: 635217776

E-mail: info@cnbarbate.es

Pagina web: <http://www.cnbarbate.es>



Cocina barbateña 🌟🌟 (Merece la visita)

Puntos Sabores

- Barbate, Cádiz, España.

Barbate basa su alimentación en el pescado destacando los calamares, el boquerón, etc., aunque el rey de estas mesas es sin lugar a dudas el Atún rojo de almadraba, (considerado oro puro en la alimentación de países como Japón, que importan parte de sus reservas de esta flota de Barbate). Barbate cuenta con la mejor mojama del país además de las huevas secas y los derivados del atún por su punto de salazón y conservación.

La Almadraba le ha regalado a la gastronomía de Barbate el punto exquisito que hoy tiene, cualquiera de sus pescados pero aún más el atún.

Unas caballitas con fideos, un arroz con atún, un plato con atún "encebollao"... La gama de platos de la cocina barbateña que se puede preparar con los exquisitos productos «azules» de nuestra mar son infinitos y sus recetas, sencillas y populares, venidas de milenios atrás.

En los reconocidos restaurantes barbateños podrás degustar esta rica y excelente cocina, en el que además de dichos platos marineros podrás encontrar los elaborados en torno a la autóctona y exquisita carne de vaca retinta.


En el siguiente enlace podrás descargar algunas de las recetas de pescado azul más significativa de la cocina barbateña:
<http://www.turismobarbate.es/esp/cocina.php>

Tel: 956063613

E-mail: turismo@barbate.es

Página web: <http://www.turismobarbate.es>

Media



Cocoa

Bares - Heladerías - Salones de Té

Discoteca Sala

- Avda. del Río, 72 Barbate

Cocoa



Colores de Zahara

Bares - Heladerías - Salones de Té

- C/ OLA, Nº12 11393 ZAHARA DE LOS ATUNES

Colores de Zahara

Tel: 956433899



Compuertas

Pesca & Paseos

• Barbate, Cádiz, España

Compuertas es una agencia de viajes on-line especializada en dar servicios turísticos principalmente por el territorio de la provincia de Cádiz.

Compuertas oferta la posibilidad de disfrutar de una jornada en Barbate en torno al Atún:

Desde un desayuno típico de la Janda a base de todas las maravillosas formas de untar mantecas y lomos en el pan, una visita a las actuales factorías que conservan la tradición de la elaboración de las salazones como se hacía en la antigüedad, la organización de comidas temáticas entorno al atún en el máximo referente del atún a nivel nacional, y catas donde se fusiona el cacao con los productos del mar dando lugar a productos auténticamente genuinos de esta tierra, hasta paseos en barco en distintos momentos para presenciar la actividad en el mar, así como el medio natural en donde se capturan los atunes.

Los paseos en barco parten del Puerto Deportivo de Barbate, Para más información consultar web.


Tel: 956110438

Port.: 644170262

E-mail: contacto@compuertas.es

Pagina web: <http://www.compuertas.es>

Media



Confeitería Andrés Martínez

Productores y Artesanos

Confeitería

• Calle Agustín Varo, 7 Barbate, Cádiz, España.

• Latitude: 36.190586 - Longitude: -5.920660

Confeitería de Andrés Martínez, en pleno centro de la ciudad.

Tel: 956 43 48 33



Confeitería La Rosa Amarilla

Productores y Artesanos

Confeitería

• Avenida Atlántico, 21 Barbate, Cádiz, España.

• Latitude: 36.187447 - Longitude: -5.920504

Cafetería-Pastelería que elabora exquisitos productos de forma artesanal.



Confitería Ríos

Productores y Artesanos

Confitería

- Barriada Real Almadraba, 43 Barbate, Cádiz, España.
- Latitud: 36.188717 - Longitud: -5.925165

Confitería Ríos, ubicada a escasos metros del Puerto de Barbate.



Confitería Tres Martínez

Productores y Artesanos

Confitería

- Calle Pío XII, 18, Barbate, Cádiz, España.
- Latitud: 36.190941 - Longitud: -5.922931

Media

- Video



Tres Martínez es una empresa familiar de repostería artesana de tercera generación, con una tradición que comienza en 1886.

En la actualidad cuenta con el obrador principal de dulces -que también sirve de tienda- ubicado en la calle Pío XII de Barbate, y con otro obrador para fabricación de pasteles, tartas, bombones, helados y postres.

Seis de sus productos han sido incluidos dentro del sello de calidad "Marca Parque Natural" de la Fundación Andanatura, dentro de la categoría de productos artesanales: esto quiere decir que sus procesos de fabricación son total o parcialmente manuales y que sus características se ven determinadas por la habilidad y experiencia de los/as productores/as.

Estos productos estrella, de los cuales alguno está incluso patentado, son: la "Piñonada de la Breña", las "Sardinillas de Barbate", los "Boleros", la "Roca del Tajo", el "Guirlache" y el "Pan de Cádiz".

Tel: 956430536/ 956434133

E-mail: info@tresmartinez.com

Página web: <http://www.tresmartinez.com/>



Conjunto Arqueológico Baelo Claudia (Ver sin falta)

Monumentos

- Conjunto Arqueológico de Baelo Claudia Ensenada de Bolonia s/n, 11380, Tarifa
- Latitud: 36.089653 - Longitud: -5.774851



Media



La ciudad de Baelo Claudia nace en el s. II a.C. en una zona altamente estratégica como lo es el Estrecho de Gibraltar. Su origen y posterior desarrollo están muy ligados al desarrollo de las industrias salazoneras y al comercio con el norte de África, siendo puerto de unión con la actual Tánger.

Se localizan todos los elementos representativos que constituyen la esencia de una ciudad romana, es decir: el foro, los templos, la basílica, los edificios de carácter administrativo como la curia o el archivo, el mercado, el teatro, las termas, el barrio industrial, acueductos, la muralla completa, etc.

El conjunto arqueológico está acompañado desde 2007 de un museo, incorporado en la Sede Institucional y Centro de Visitantes del Conjunto Arqueológico de Baelo Claudia, obra del arquitecto Guillermo Vázquez Consuegra.

Entrada gratuita para los ciudadanos de la UE; otros países, 1'50 €.

HORARIOS :

Del 16 de junio al 15 de septiembre:

De martes a sábado, de 10:00 a 17:00 horas.

Domingos y festivos: de 10:00 a 17:00 horas.

Lunes: cerrado.

Del 16 de septiembre al 31 de diciembre:

De martes a sábado, de 10:00 a 18:30 horas.

Domingos y festivos, de 10:00 a 17:00 horas.

Lunes, cerrado

El acceso se permite hasta 45 minutos antes del cierre del Conjunto.

Festivo local (abierto de 10:00 a 17:00 horas):

16 de julio (miércoles)

8 de septiembre (lunes)

Festivos cerrados:

1 de enero (Año Nuevo, miércoles)

1 de mayo (Fiesta del Trabajo, jueves)

25 de diciembre (Natividad del Señor, jueves)

Tel: 956106793

E-mail: baeloclaudia.ccd@juntadeandalucia.es

Página web: <http://www.museosdeandalucia.es/culturaydeporte/museos/CABC/>



Cristóbal

Restaurantes

Restaurante

- Pza. Thomson nº2 11393 Zahara de los Atunes, Barbate

Cristóbal

Tel: [956439552](tel:956439552)



Cristóbal

Bares - Heladerías - Salones de Té

Pizzería

- C/ María Luisa, 104 Zahara de los Atunes

Pizzería Cristobal



Cuevas y tumbas antropomorfas (Merece la visita)

Monumentos

- Sierra del Retín y adyacentes, Barbate, Cádiz, España
- Latitud: 36.190022 - Longitud: -5.830813



En la Sierra del Retín y adyacentes, en relación con una época que podría encuadrarse dentro de la cultura megalítica (3.000 a 1.000 a. C.), se localizan, entre otros elementos patrimoniales, cuevas y tumbas antropomorfas.

Cuevas con restos de pinturas en la Sierra de Retín y en Atlanterra. La proximidad de la laguna de la Janda, la riqueza de la tierra en animales y plantas, la proliferación de abrigos naturales entre las sierras del Retín y de la Plata, así como el amplio panorama que se divisa desde sus alturas posibilitaron la supervivencia del hombre en esta zona desde tiempos remotos. El primer testimonio de su habitación lo tenemos en las cuevas que usaron para refugiarse de animales salvajes y de inclemencias del tiempo como la de Fuente Santa o la de Morjama. En casi todas ellas aparecen restos de pigmentaciones que podrían encuadrarse dentro de los que los estudiosos del arte paleolítico denominan "pintura esquemática".

Tanto los restos de este arte como los describimos a continuación nos llevan a pensar en el hombre de los tiempos megalíticos como el autor de estas manifestaciones.

Sepulturas antropomorfas excavadas en las rocas de Casma, el cerro del Bullón o Atlanterra, todas próximas a la aldea de Zahara de los Atunes. Se tratan de huecos labrados en horizontal directamente en la roca, de 1,50 a 2 metros de largo, y que supuestamente sirvieron para enterramientos.

La difícil datación de estos vestigios ha llevado a los investigadores a plantear varias hipótesis. No obstante, la mayoría propone al hombre de los tiempos megalíticos como autor de estas tumbas.

Tel: 956063613

E-mail: turismo@barbate.es

Página web: <http://www.turismobarbate.es>



Cuore

Bares - Heladerías - Salones de Té

Bar/Cafetería

- Calle Pío XII, 11160 Barbate

Cuore



Da Francesco e Giulia

Restaurantes

Pizzería

- Paseo Marítimo, 11160 Barbate

Da Franchesco e Giulia

Tel: [956454433](tel:956454433)

Port.: [652549305](tel:652549305)

E-mail: francescosereno@hotmail.com

Página web: <http://www.porbarbate.com/dafrancesco/index.html>



De Pintxos y Tapas

Bares - Heladerías - Salones de Té

Bar

- Avenida Atlántico, 11160 Barbate

De Pintxos y Tapas



Dehesa de Montenmedio

Bares - Heladerías - Salones de Té

Bar/ Cafetería

- Montenmedio, Barbate

Dehesa de Montenmedio



Desembocadura del río Barbate 🌟🌟🌟 (Ver sin falta)

Paisajes contados desde el Mar

Castillo de Barbate/Torres/Antigua Lonja/Chanca

- 11160 Barbate, Cádiz, España
- Latitude: 36.180531 - Longitude: -5.913725



El río Barbate fue navegable durante gran parte del curso de la historia.

En la Antigüedad, los barcos llegaban hasta la Laguna de la Janda. En época moderna, las galeras remontaban sus aguas hasta La Barca de Vejer, situada a unos seis kilómetros de la desembocadura.

Las guerras con Portugal primero, y el enfrentamiento con granadinos y berberiscos después, obligaron al Conde Niebla –más tarde duque de Medina Sidonia- a levantar un castillo en Barbate, llamado de Santiago, para proteger la entrada del río de los ataques piratas.

Dado que el último tramo de la desembocadura del río Barbate cambió en el siglo XVIII, el castillo fue abandonado, y se halla ahora a más de un kilómetro de esa desembocadura.

El castillo formaba parte de un planeamiento defensivo que conectaba fortalezas y torres almenaras. Tenía alcaide y hombre que se movían a caballo entre las estructuras defensivas. Estaba dotado de cañones para la defensa y aviso en caso de ataques piratas.

El castillo de Santiago se comunicaba, al este, con la fortaleza de Zahara, y al oeste con la torre del Tajo, situada en el acantilado.

Ya en época contemporánea, se levantan dos construcciones civiles dentro del río que son de vital importancia para la economía de Barbate. En primer lugar, la chanca o fábrica para procesar el atún, cuya pesca fue en aumento desde el siglo XIX; en segundo lugar, la lonja de pescado, construida en 1940 por el arquitecto sevillano Casto Fernández Shaw. Esta lonja daba cobertura comercial a toda la pesca de cerco que realizaba la flota barbateña, mayormente en Marruecos, y que llegó a tener más de 150 barcos. Por su número, llegó a ser la segunda flota pesquera de España, siendo la primera en cuanto a buques de motor.

Tel: 956 063 613

E-mail: turismo@barbate.es

Página web: <http://www.turismobarbate.es/>

Media

- **Commentaire(s) audio: 60**





Dive Center Barbate

Buceo

- Avda del Mar nº 200, 11160 Barbate
- Latitude: 36.190166 - Longitude: -5.921339

Nuestro centro Dive Center Barbate se encuentra ubicado en Barbate (Cádiz), junto al Puerto de Barbate, en dirección Los Caños de Meca. Emplazado a un minuto del Puerto Deportivo, a tres minutos del Parque Natural de la Breña y las Marismas de Barbate, y la arena blanca de la playa virgen de la Yerbabuena como alfombra de entrada de nuestro centro.

Dive Center Barbate cuenta con unas instalaciones totalmente equipadas con sala de recepción, aula, almacén de equipos de buceo y compresor, dispone de grandes vestuarios y aseos.

También contamos con nuestra propia embarcación en el Puerto Deportivo, donde podremos navegar a los diferentes puntos de inmersión que tiene todo el litoral barbateño, a su vez, podremos ir disfrutando de las vistas de los Acantilados del Parque Natural de la Breña y Marismas de Barbate, la Punta Camarinal que nos deslumbra con sus amaneceres, y el Cabo Trafalgar, envolviéndonos con sus espectaculares puestas de sol.

Ponemos a tu disposición toda una amplia gama de cursos y experiencias de la mano de la Asociación Internacional PADI, de reconocido prestigio en el mundo de la educación del buceo. Desde cursos de iniciación para principiantes, Open Water Diver, hasta cursos avanzados de nivel de liderazgo profesional como Divemaster y de especialidad para el perfeccionamiento de tus técnicas.

Y si prefieres probar antes para asegurarte, aprovecha la gran oportunidad que te ofrecemos: sin necesidad de tener título de buceo puedes hacer el Discover Scuba Diving (Bautizo), una experiencia que empieza con un poco de teoría, una clase en piscina para hacernos con los equipos y seguidamente divertimos en el mar con una duración aproximada de 4 horas.

Te ofrecemos una variada gama de inmersiones, siempre desde barco, aprovechando la cercanía de Los Caños de Meca pasando por los Acantilados del Parque Natural de la Breña y Marismas de Barbate terminando frente a Zahara de los Atunes. Contamos con más de 25 km. de costas y diferentes puntos de inmersión, para todos los niveles de certificación. Todas nuestras costas son igual de bellas y atractivas, debido a las particulares condiciones de su enclave en el Estrecho de Gibraltar.

La filosofía de nuestro centro se basa en el respeto al medio natural, el cual nos ofrece su encanto y su gran biodiversidad con incalculables especies marinas (muchas de ellas autóctonas).

Nuestro centro Dive Center Barbate está disponible durante todo el año, ofreciendo sus ofertas de Inmersiones y Cursos Padi en cualquier momento.

Intentaremos que nuestras inmersiones sean de lo más divertido, siendo a su vez la seguridad de nuestros clientes y buzos lo primordial para nosotros, por lo que estarán guiadas por un profesional con la modalidad de la Caribeña.

El equipo de Dive Center Barbate está compuesto por un grupo de profesionales llenos de amabilidad, honestidad, respeto, educación, y sobre todo, ¡la mar de buena gente! Lema que nos representa a todos, por lo que siempre estamos a la disposición del cliente, ofreciendo una gran profesionalidad que busca ante todo el bienestar de los buceadores.

Port.: 616024399

E-mail: info@divecenterbarbate.com

Pagina web: <http://www.divecenterbarbate.com>

Media





Domi

Bares - Heladerías - Salones de Té

Bar

- C/ Manuel de Falla, 6 Zahara de los Atunes

Bar Domi



Doña Lola

Bares - Heladerías - Salones de Té

- PLAZA THOMSON, 1 11393 ZAHARA DE LOS ATUNES

Doña Lola

Tel: 956439009



Dunatural

Restaurantes

Restaurante

- Ctra. Faro de Trafalgar, s/n 11159 Caños de Meca- Zahora, Barbate

Dunatural



El Ancla

Restaurantes

Restaurante

- Avda. Del Mar, 106 11160 Barbate

El Ancla

Tel: 956430443



El Ancla

Bares - Heladerías - Salones de Té

- C/ REAL ALMADRABA, 10-BAJO 11160 BARBATE

El Ancla



El Atún Rojo

Restaurantes

Bar/Restaurante

• Avda. Atlántico, 11160 Barbate

El Atún Rojo

Tel: 956434784

Port.: 690938233

E-mail: info@elatonrojo.com

Página web: <http://www.elatonrojo.com>



El Atún y la Almadraba (parte 1ª) 🌟🌟🌟 (Ver sin falta)

Puntos Sabores

• Barbate, Cádiz, España.

Atún rojo, incansable viajero del Estrecho, ha marcado la vida y las costumbres de la zona desde tiempos inmemoriales.

Griegos, fenicios, romanos y árabes utilizaron en nuestro litoral una peculiar técnica de pesca, conservada y mimada hasta nuestros días: la almadraba. El Mediterráneo es la puerta natural de los bancos de estos túnidos, capturados en dos temporadas, la de derecho en la que los atunes entran y la de revés cuando regresan hacia el Atlántico, entre los meses de abril y agosto. A unos tres kilómetros de la costa, una pequeña flota establece líneas de redes formando un "pasillo" que conducen al atún al "copo", un espacio circular, acotado de redes y barcos. Allí, al sentirse preso, sus sacudidas hacen "hervir" el agua, y en una medida colosal de fuerzas son izados en la espectacular "levantá".

Barbate fue amoldándose al atún y su almadraba, convirtiéndose en próspero enclave anhelado por civilizaciones, creándose industrias adyacentes para la comercialización del "oro rojo": se ronqueaba, salaba y embarrilaba en salazón o en conserva, para su distribución. Castillos y fortalezas se construyeron para su protección, sustituidos en su día por La Chanca, donde se almacenaban los utensilios de la almadraba.

El mismo arte milenario se conserva hoy, pasando por los Duques de Medina Sidonia, por épocas de esplendor a principios del siglo pasado, cuando se establece un Consorcio entre el Estado y los almadraberos con la misión de potenciar su acción.

El Atún, de renombre mundial, viajero incansable, vuelve, como tantos otros a su lugar, a las costas de Barbate, donde pesca y gastronomía lo engrandecen.

*Fotografías realizadas por: Turmares y Patronato Provincial de Turismo.

Tel: 956063613

E-mail: turismo@barbate.es

Página web: <http://www.turismobarbate.es>

Media

• Video





El Atún y la Almadraba (parte 2ª) 🌟🌟🌟 (Ver sin falta)

Puntos Sabores

- Barbate, Cádiz, España

Adjunto a este texto podrá disfrutar de la 2ª parte del VIDEO que ha comenzado a ver en "El Atún y la Almadraba (1ª parte)

Media

- [Video](#)
-



El Azul

Bares - Heladerías - Salones de Té

Café/Bar

- Paseo Marítimo, 11160 Barbate

El Azul



El Boquerón

Bares - Heladerías - Salones de Té

Café/Bar

- Paseo Marítimo, 11160 Barbate

El Boquerón



El Cachón

Restaurantes

Restaurante

- C/ María Luisa, 17 11393 Zahara de los Atunes, Barbate

El Cachón

Tel: 639078678



El Campero

Restaurantes

Bar/Restaurante

- Avenida de la Constitución, 11160 Barbate

El Campero

Tel: 956432300

E-mail: restauranteelcampero@hotmail.com

Pagina web: <http://www.telefonica.net/web2/restauranteelcampero>



El Caña

Restaurantes

Restaurante

- Avda. Trafalgar, 53 11159 Caños de Meca- Zahora, Barbate

El Caña

Tel: 956437398

Pagina web: <http://www.miraalsur.com/elcana>



El Carmen

Bares - Heladerías - Salones de Té

Bar

- C/ Ilustre Fregona, 32 Zahara de los Atunes

Bar El Carmen



El Chili

Restaurantes

Restaurante

- Avda. Cabo Diego Pérez Rodríguez, 1 11160 Barbate

El Chili

Tel: 956454033

Fax: 956433770

E-mail: barbate@elchilihotel.com

Pagina web: <http://www.elchilihotel.com>



El Chinar

Bares - Heladerias - Salones de Té

Café/Bar

- Barriada El Chinar, 11160 Barbate

El Chinar



El Chupito

Bares - Heladerias - Salones de Té

Bar

- Paseo Marítimo, 11160 Barbate

El Chupito



El Costero

Bares - Heladerias - Salones de Té

Bar

- C/ Alcalde José Ruiz Cana, 6 Zahara de los Atunes

Bar El Costero



El Empujoncito

Bares - Heladerias - Salones de Té

Bar/Restaurante

- C/ Julio Romero de Torres, 13 Zahara de los Atunes

El Empujoncito



El Espartal

Restaurantes

Restaurante

- C/ Duquesa de Medina Sidonia, 3 11393 Zahara de los Atunes, Barbate

El Espartal

Tel: [956439329](tel:956439329)



El Espinel

Restaurantes

Restaurante

- C/ Ilustre Fregona, 13 Zahara de los Atunes

El Espinel



El Mero

Restaurantes

Restaurante

- Ctra. Caños de Meca, s/n, 11159 Caños de Meca- Zahora, Barbate

El Mero

Tel: [956437308/ 437289](tel:956437308)

E-mail: info@elmero.com

Pagina web: <http://www.elmero.com>



El Mirador

Bares - Heladerías - Salones de Té

Bar7 Marisquería

- C/ Camarina 1, Zahara de los Atunes

Bar El Mirador



El Mirador

Bares - Heladerías - Salones de Té

Bar/Marisquería

- Paseo Marítimo, 11160 Barbate

El Mirador



El Nani

Restaurantes

Bar/Restaurante

- Paseo Marítimo, s/n 11160 Barbate

El Nani



El Palomar de la Breña

Restaurantes

Restaurante

- Pago de la Porquera, 1 11160 Barbate

El Palomar de la Breña

Tel: [956435003](tel:956435003)

E-mail: info@palomardelabrena.com

Página web: <http://www.palomardelabrena.com>



El Parque

Bares - Heladerías - Salones de Té

Bar/ Restaurante

- C/ María Luisa, 12 Zahara de los Atunes

El Parque



El Pericayo

Restaurantes

Restaurante

- C/ Ilustre Fregona, 7 Zahara de los Atunes

El Pericayo

Tel: [956439315](tel:956439315)



El Pico

Bares - Heladerías - Salones de Té

Bar

- C/ Miguel Hernandez, 6 Zahara de los Atunes

Bar El Pico



El Rey de Oros

Productores y Artesanos

Conservas y ahumados

- Polígono Industrial El Olivar manzana 4,6 11160 Barbate, Cádiz, España.
- Latitud: 36.205120 - Longitud: -5.928145

El Rey de Oros es la conservera más antigua de Barbate. Fue fundada en 1925 por Aniceto Ramírez Rey, cuya familia sigue hoy en día con la marca. La conservera es famosa por especialidades como el atún rojo de almadraba, la melva canutera o las caballas y sus hueva

La tecnología más moderna se pone al servicio de la tradición conservera gaditana, siendo una de sus mejores expresiones la planta envasadora que tiene Rey de Oros en Barbate. La magnífica calidad de los pescados y mariscos de la costa gaditana permiten trabajar con la más excelente materia prima para conseguir un resultado inigualable, fruto del máximo respeto por el producto.

Tel: 956 430 000

Fax: 956 430 005

E-mail: facturacion@elreydeoros.com



El Rincón Andaluz

Restaurantes

Bar/Restaurante

- Calle Salmonete, 11160 Barbate

El Rincón Andaluz

Port.: 661560327



El Ronqueo

Productores y Artesanos

Conservas y ahumados

- Polígono Industrial el Olivar nave nº14 (también en Calle Ronda del Rio, 4).
- Latitude: 36.203968 - Longitude: -5.926224

El Ronqueo es una empresa que nace en el 2002, firme en los principios de mantener la mejor calidad con un equipo humano entregado a ello y la mejor tecnología para garantizar todo el proceso, apostando por una línea de productos de los más sugerentes e innovadores, conservando así mismo todos aquellos que han dado reconocida fama a Barbate.

En El Ronqueo somos fabricantes de productos derivados del mar (conservas, semiconservas, ahumados, salazones, etc.), utilizando para ello todo el saber y tradición de Barbate como pueblo conservero y marinero.

Tel: 956431080

Fax: 956431080

E-mail: info@elronqueo.es

Pagina web: <http://www.elronqueo.es>



El Sitio

Bares - Heladerías - Salones de Té

Café/Bar

- Calle Cervantes, Barriada San Jose, 11160 Barbate

El Sitio



El Taponazo

Bares - Heladerías - Salones de Té

Discoteca

- Paseo Marítimo, 11160 Barbate

El Taponazo



El Vapor

Bares - Heladerías - Salones de Té

Bar/ Restaurante

- C/ Almadraba 67, Zahara de los Atunes

El Vapor



Ermita de San Ambrosio **☆☆** (Merece la visita)

Monumentos Religiosos

- Km. 10 de la CA-218 (Vejer-Barbate), camino de san Ambrosio, Barbate
- Latitud: 36.214920 - Longitud: -6.002689



Cuenta la leyenda que San Paulino y San Ambrosio habitaron estas tierras, se visitaban y se encontraban en sus parajes, como el lugar donde se encuentran los restos arquitectónicos de la ermita visigoda de San Ambrosio. Se yerguen en la pedanía barbateña del mismo nombre, enmarcada en un valorado entorno dentro del Parque Natural La Breña y Marismas del Barbate. Fue construida en el S VII, en una única nave, cuando se depositaron en ella reliquias de los mártires Vicente, Félix y Julián en la base de una columna previamente horadada con el fin de que sirviera de altar, como consta en la misma. Desde entonces hasta hoy ha sido objeto de varias reformas.

Al tratarse de uno de los escasos ejemplos de arquitectura visigoda en el sur peninsular, la Consejería de Cultura de la Junta de Andalucía determinó, mediante el Decreto 75/2004, de 17 de febrero (BOJA nº. 52, de 16 de marzo de 2004), declararla bien de interés cultural con categoría de monumento

Fecha de construcción: Siglo VII.

Ubicación: Kilómetro 10 de la CA-218 (Vejer-Barbate).


*Fotografías realizadas por: Mateo.

Tel: 956063613

E-mail: turismo@barbate.es

Página web: <http://www.turismobarbate.es>

Media



Escuela de Surf Yerbabuena

Cursos náuticos

Windsurf-Vela-Kitesurf

- Escuela de Surf Yerbabuena. Paseo Marítimo, Barbate
- Latitud: 36.186142 - Longitud: -5.921364

Aprende a surfear con la Escuela de Surf Yerbabuena en las mejores olas de Andalucía y disfruta de nuestras clases en Sup por los Acantilados del Parque Natural la Breña y Marismas del Barbate.

Port.: 669463297-676759416

Página web: http://www.facebook.com/pages/Escuela-de-Surf-Yerbabuena/344799302325198?sk=timeline&ref=page_internal



Estación

Bares - Heladerías - Salones de Té

Bar/Cafetería

- Avenida del Mar, 11160 Barbate

Estación



Faro de Barbate 🌟🌟🌟 (Ver sin falta)

Monumentos

- Plaza del Faro, s/n 11160 Barbate, Cádiz, España
- Latitud: 36.186932 - Longitud: -5.923230



Media



Junto a la Playa del Carmen, en pleno Paseo Marítimo, los dieciséis metros de altura del Faro de Barbate presiden la plaza del mismo nombre. Durante la noche sirve de guía a los navegantes, y durante el día se convierte en manilla de un reloj de sol que mide los tiempos.

Su amplitud, su ubicación y sus múltiples bancos la hace idónea para juegos de niños y descanso para todos; además es un importante espacio que durante el buen tiempo acoge espectáculos, teatros, conciertos...

Las características del Faro responden a un tipo estándar diseñado por el extinto Ministerio de Obras Públicas y Urbanismo, como demuestran la torre cilíndrica de tres metros de diámetro y la decoración con franjas de color horizontales.

Su construcción supuso el fin del funcionamiento del antiguo faro, situado justo detrás del que nos ocupa y construido en 1935 en la trasera de la casa del farero. Consistía en una sencilla estructura formada por cuatro pilares de hormigón armado que sostenían una plataforma sobre la que se emplazaba la luminaria. Ambos, faro y casa, fueron derribados en 1992.

El faro de Barbate sigue funcionando como tal, y el estado de conservación es bueno.

Fecha de construcción: 1980 (el proyecto data de 1978).

*Fotografías realizadas por: Mateo.

Tel: 956063613

E-mail: turismo@barbate.es

Página web: <http://www.turismobarbate.es>



Faro de Trafalgar ☆☆☆ (Ver sin falta)

Monumentos

- Faro de Trafalgar, Barbate, Cádiz, España.
- Latitute: 36.183037 - Longitute: -6.034961



Saavedra proyectó un faro de treinta y cuatro metros de altura cuyo elemento más señalado era el fuste, un cuerpo de forma troncocónica de veintinueve metros y medio construido con sillares vistos. Sobre él, otro cuerpo, esta vez cilíndrico y de ciento ochenta y cinco centímetros, sostenía la linterna. Este era el aspecto original del faro hasta que la instalación en 1926 de una nueva luminaria hizo necesaria su modificación.

En efecto, ante el mayor peso de la maquinaria hubo de reforzarse la torre, pues peligraba una estabilidad ya de por sí precaria debido a los temporales de viento. Las obras se llevaron a cabo en 1929, siguiendo un proyecto del ingeniero Carlos Iturrate, quien optó por adosarle contrafuertes que se unían en su parte superior mediante arcos apuntados. Desde entonces quedó configurada, más o menos, la imagen que en la actualidad presenta, rebosante de plasticidad y nitidez, gracias, respectivamente, a los claroscuros causados por los contrafuertes y al encalado final.

Para la construcción del faro se aprovecharon los materiales de la torre almenara de Trafalgar, ubicada en sus inmediaciones y derribada en 1860.

El faro de Trafalgar sigue funcionando como tal, y el estado de conservación es bueno.

Fecha de construcción: 1860-1862.

Fotografías realizadas por: Patronato Provincial de Turismo, Padilla.

Tel: 956063613

E-mail: turismo@barbate.es

Página web: <http://www.turismobarbate.es>

Media





Faro y Cabo de Trafalgar (Ver sin falta)

Paisajes contados desde el Mar

- 11160 Barbate, Cádiz, España
- Latitud: 36.173222 - Longitud: -6.038094



Ayuntamiento de
Barbate
www.BARBATE.es

Media



Donde hoy se encuentra el faro que usted observa, los árabes construyeron en el siglo IX una torre de vigilancia cuyos restos aún hoy pueden verse junto al faro. Esta torre de Trafalgar, fue parcialmente derrumbada a mediados del siglo XIX para construir con sus restos el faro actual. Antes de los árabes, durante la época romana, donde hoy se levanta el faro de Trafalgar, existía un templo con un altar dedicado al dios Juno. Recientemente, prestigiosos investigadores han descubierto vestigios sumergidos y subterráneos de un importante puerto e industria de salazón en este enclave, probablemente de época fenicia.

Para la construcción del faro se aprovecharon los materiales de la torre almenara. El faro de Trafalgar sigue funcionando como tal, y el estado de conservación es bueno.

Del mismo modo, en el entorno al faro puede contemplar la conocida como "Playa del Faro", tratándose de una playa de 900 metros de longitud, catalogada como playa natural con protección especial, ya que forma parte del monumento Natural Tómbolo de Trafalgar. La arena arrastrada por mareas creó un doble tómbolo o lengua que unieron el islote con la costa, encerrando una depresión encharcada por la lluvia. Al retirarse el mar, el viento originó sistemas dunares en las playas al sur del islote, contribuyendo a su fosilización. En la antigua costa, el levante desarrolló otro sistema dunar, hoy cubierto de sabinas y lentiscos.

*Fotos cedidas por Mateo.

Tel: 956 063 613

E-mail: turismo@barbate.es

Página web: <http://www.turismobarbate.es/>



Fiestas de la Patrona Marinera, la Virgen del Carmen 🌟🌟🌟 (Ver sin falta)

Sitios y actividades turísticas

- Barbate, Cádiz, España
- Latitude: 36.183720 - Longitude: -5.928660



La Virgen del Carmen la "Patrona Marinera", procesiona por las calles de Barbate y "bendice las aguas" en procesión marítima el día 16 de julio, arropada por las embarcaciones engalanadas, en una singladura desde el Puerto de la Albufera hasta la bahía, a luz de la luna y los fuegos artificiales. La tradición marinera y el fervor del pueblo, son un espectáculo único.


Además, durante varios días la feria está amenizada con casetas en el recinto ferial, y con actuaciones y concursos. Durante las mañanas hay diversos concursos y competiciones en la playa y el puerto pesquero como castillos de arena, carreras de saco, cucañas, etc...

Tel: 956063613

E-mail: turismo@barbate.es

Página web: <http://www.turismobarbate.es>

Media



Fiestas de la Patrona Marinera, la Virgen del Carmen

Eventos

- 11160 Barbate, Cádiz, España



La Virgen del Carmen la "Patrona Marinera", procesiona por las calles de Barbate y "bendice las aguas" en procesión marítima el día 16 de julio, arropada por las embarcaciones engalanadas, en una singladura desde el Puerto

de la Albufera hasta la bahía, a luz de la luna y los fuegos artificiales. La tradición marinera y el fervor del pueblo, son un espectáculo único.


Además, durante varios días la feria está amenizada con casetas en el recinto ferial, y con actuaciones y concursos. Durante las mañanas hay diversos concursos y competiciones en la playa y el puerto pesquero como castillos de arena, carreras de saco, cucañas, etc.

Tel: 956 063 613

E-mail: turismo@barbate.es

Página web: <http://www.turismobarbate.es/>

Media





Fiestas de San Juan

Eventos

- 11160 Barbate, Cádiz, España

La “Lonja Vieja” toma vida la noche del 23 de Junio, con la celebración de la “Quema de Juan y Juana”, en la que el pueblo se reúne para asistir a esta popular tradición en la que las figuras de dos personajes populares en el año son pasto de las llamas en una verbena de ambiente festivo.

Tel: 956 063 613

E-mail: turismo@barbate.es

Pagina web: <http://www.turismobarbate.es/>



Fiestas de Verano de Zahara de los Atunes

Eventos

- Zahara de los Atunes, Barbate, Cádiz, España

Durante los meses de julio, agosto y septiembre; Zahara de los Atunes vive constantemente en fiestas. Sus calles se llenan de turistas, músicos ambulantes y tenderetes . En cualquier esquina, chiringuito o garito se organiza una fiesta improvisada. Pero es, sin lugar a duda, la Feria la fiesta más importante y colorista del verano. Se ha celebrado en la primera semana de agosto hasta el año 2011; A partir del 2012 se celebra el día 14 de Junio para conmemorar el aniversario de la declaración de Entidad Local Autónoma de Zahara.

Se realizan concursos para niños y mayores, bailes durante la noche en la Caseta Municipal, pasacalles, fuegos artificiales, actuaciones musicales y un sin fin de actividades donde se pueden pasar unos buenos y divertidos momentos alternando con los vecinos de Zahara y los numerosos turistas que se acercan a Zahara por esas fechas.



Fillol

Restaurantes

Restaurante

- C/ Palacio de las Pilas, 25 11393 Zahara de los Atunes, Barbate

Fillol

Tel: 956439389



Fragata

Bares - Heladerías - Salones de Té

Bar

- Calle Balandro, 11160 Barbate

Bar Fragata



Franja marina del Parque Natural La Breña y Marismas del Barbate 🌟🌟

(Merece la visita)

Espacios Naturales

- Franja Marina del Parque Natural La Breña y Marisma del Barbate, Barbate, Cádiz.
- Latitude: 36.174225 - Longitude: -5.980501



Este Parque Natural es uno de los tres andaluces que incluye una franja litoral en su ámbito. La extensión marítima corresponde a una milla marina a lo largo de la costa y está constituida por fondos rocosos, habitados por gorgonias y corales naranjas, y fondos arenosos donde destaca la presencia de hábitats de interés comunitario con presencia de praderas de fanerógamas como la *Zostera nolti*. Entre la fauna, además de moluscos y crustáceos, tiene especial relevancia la abundancia de peces tales como sargos, mojarras, pargos, corvinas, meros, etc.

Aunque no se trata de una especie sedentaria en la zona del parque natural, el atún rojo puede ser observado desde este enclave durante su paso migratorio junto a otras especies de túnidos más ocasionales como el atún blanco y el bonito. Igualmente observables son los delfines comunes y mulares y la tortuga boba.


*Fotografías realizadas por: Mateo; Turmares.

Tel: 956459780

E-mail: pibarbate@hotmail.com

Página web: <http://www.ventanadelvisitante.es>

Media





Gadira, Productos de Almadraba

Productores y Artesanos

Conservas y ahumados

- Pol. Ind. El Olivar 11160 Barbate, Cádiz, España
- Latitud: 36.205688 - Longitud: -5.928531

Productos de Almadraba nace al abrigo de las almadrabas del litoral Gaditano, con el propósito de poner en valor el atún salvaje de almadraba y las distintas especies capturadas en las almadrabas. Contamos con más de 30 años de experiencia en la comercialización del atún salvaje de almadraba en el mercado nacional y japonés que es el más exigente del mundo en cuanto a la calidad del producto.

Contamos con instalaciones equipadas con tecnología de última generación que nos permiten controlar todos los procesos productivos. En Productos de Almadraba contamos con personal cualificado y formado según técnicas japonesas en el ronqueo del atún para obtener un rendimiento óptimo en el despiece minimizando al máximo los tiempos para la posterior ultra congelación y conservación a - 60° C.

La técnica de ultra congelación no sólo pretende evitar el desarrollo de microorganismos, la actividad enzimática o la pérdida nutritiva, sino también mantener las características sensoriales y organolépticas de los alimentos, conservando todas las cualidades del producto como recién capturado.

Además de la tienda en la propia fábrica, la empresa cuenta con una tienda en el centro de Barbate, en la Avenida de Andalucía, 6. Hay que destacar la participación activa de la empresa durante la Semana Gastronómica del Atún de Barbate, organizando actividades como por ejemplo la del ronqueo del atún.

Tel: 956435839

Port.: 660414898

Fax: 956434044

E-mail: info@productosdealmadraba.com

Página web: <http://www.gadira.com>



Gaspar

Restaurantes

Restaurante

- C/ Varo Valdés, 10 11393 Zahara de los Atunes, Barbate

Gaspar

Tel: 956439006/ 9177/ 9260

E-mail: gasparrestaurante@gmail.com

Página web: <http://www.gasparrestaurante.es>



Gaspar

Bares - Heladerias - Salones de Té

Bar/ Restaurante

- Carretera Atlanterra, 6 Zahara de los Atunes

Gaspar



Gastro Garum

Bares - Heladerias - Salones de Té

Bar

- C/Yerbabuena, 13 Zahara de los Atunes

Bar Gastro Garum



Gran Sol

Restaurantes

Restaurante

- C/ Dres. Sánchez Rodríguez,11393 Zahara de los Atunes, Barbate

Gran Sol

Tel: [956430499](tel:956430499)

E-mail: info@apartamentosturisticosgransol.com

Pagina web: <http://www.gransolhotel.com>



Gregor

Bares - Heladerias - Salones de Té

Bar / Pizzería

- C/ Thompson, 16 Zahara de los Atunes

Gregor



Guillen

Restaurantes

Restaurante

- Anda. del Faro, 21 11160 Barbate

Guillen

Tel: [956430731](tel:956430731)



Heladería Matías

Bares - Heladerías - Salones de Té

Heladería

- Avenida del Mar, 11160 Barbate

Heladería Matías



Heladería Matías

Bares - Heladerías - Salones de Té

Heladería

- Paseo Marítimo, 11160 Barbate

Heladería Matías



Herpac

Productores y Artesanos

Conservas y ahumados

- Polígono Industrial El Olivar, parcela 02.02 (Fábrica nueva), Barbate, Cádiz, España.
- Latitute: 36.205708 - Longitude: -5.926900

HERPAC es una empresa dedicada a la producción de salazones, conservas y ahumados con más de 25 años de experiencia en el sector. Gracias a nuestra larga trayectoria, hemos sido capaces de aunar el saber hacer tradicional con las últimas tecnologías para crear una gama de productos de calidad que no dejan indiferente.

En la actualidad disponemos de una planta con los últimos avances técnicos para la elaboración de nuestros productos, entre los que destacamos los ahumados y salazones de pescado, como la mojama, el bonito, huevas y en concreto, huevas de atún, pulpo, huevas de maruca, ventresca de atún y mojama de atún, entre otros.

Además de utilizar los recursos que las nuevas tecnologías ponen a nuestra disposición para la fabricación de nuestros salazones y conservas, no nos olvidamos del saber hacer artesano transmitido de generación en generación, y es por ello que conservamos uno de los últimos secaderos de salazones al aire libre en la zona de Cádiz, que aprovecha los vientos del estrecho para conseguir ese toque especial que distingue a los productos de calidad que elaboramos.

La fábrica Salazones Herpac abre sus puertas para dar a conocer parte de la tradición gastronómica de Barbate a través del ronqueo (despiece tradicional y manual) del atún, así como los distintos procesados artesanales al que se puede someter (salazones, ahumados y conservas). Además, le ofrece en sus propias instalaciones una degustación de algunos de sus productos más emblemáticos.

Tel: 956431376-956431908

Fax: 956433520

E-mail: herpac@herpac.com

Pagina web: <http://www.herpac.com>

Media



Hostal Alhambra

Hoteles

Hostales

- Carretera Caños de Meca, km. 9,5 11160 Zahora

Hostal Alhambra

Tel: 956437216

Fax: 956437386

E-mail: info@hotelalhambra.com

Pagina web: <http://www.hotelalhambra.com>



Hostal Barbate

Hoteles

Hostales

- Avenida del Mar, 13-15 11160 Barbate

Hostal Barbate

Tel: 956431388

Fax: 956454726

E-mail: reservas@hostalalbarbate.com

Pagina web: <http://www.hostalbarbate.com>



Hostal Colores de Zahara

Hoteles

Hostales

- Paseo del Pradillo, 114 11393 Zahara de los Atunes

Hostal Colores de Zahara

Tel: 956439015

E-mail: hotelcolores@gmail.com

Pagina web: <http://www.hotelcoloresdezahara.com>



Hostal Doña Lola Marina

Hoteles

Hostales

- Calle Marina, s/n 11393 Zahara de los Atunes

Hostal Doña Lola Marina

Tel: 956439068

E-mail: d.lola@teleline.es

Pagina web: <http://www.donalolazahara.com>



Hostal El Ancla

Hoteles

Hostales

- Avenida de Trafalgar, 148 11159 Caños de Meca

Hostal El Ancla

Tel: 956437100

E-mail: reserva@hostalelancla.es

Pagina web: <http://www.hostalelancla.es>



Hostal El Capi

Hoteles

Hostales

- Carretera Caños de Meca, km. 10 11159 Zahora

Hostal El Capi

Tel: 956437070

E-mail: info@elcapi.com

Pagina web: <http://www.elcapi.com>



Hostal El Mero

Hoteles

Hostales

- Carretera Los Caños, km. 11 11159 Zahora

Hostal El Mero

Tel: 956437308

E-mail: info@elmero.com

Pagina web: <http://www.elmero.com>



Hostal Fortuna

Hoteles

Hostales

- Avenida de trafalgar, 34 11159 Caños de Meca

Hostal Fortuna

Tel: 956437075

E-mail: info@hostalfortuna.com

Pagina web: <http://www.hostalfortuna.com>



Hostal La Breña

Hoteles

Hostales

- Avenida Trafalgar, 4 11159 Caños de Meca

Hostal La Breña

Tel: [956437368](tel:956437368)

E-mail: info@hotebrena.com

Página web: <http://www.hotelbrena.com>



Hostal La Muralla

Hoteles

Hostales

- Plaza de las Flores, 10 11393 Zahara de los Atunes

Hostal La Muralla

Tel: [956449698](tel:956449698)

Página web: <http://www.lamurallazahara.com>



Hostal La Tarayuela

Hoteles

Hostales

- Calle Juan Ramón Jiménez, 4 11160 Barbate

Hostal La Tarayuela

Tel: [956431479](tel:956431479)

E-mail: latarayuela@gmail.com

Página web: <http://www.hostallatarayuela.es>



Hostal Las Acacias

Hoteles

Hostales

- Carretera Caños de Meca, km. 12 11159 Caños de Meca

Hostal Las Acacias

Tel: [956437180](tel:956437180)

Fax: [956437180](tel:956437180)

E-mail: hostalacacias@hotmail.com

Página web: <http://www.hostallasacacias.com>



Hostal Los Pinos

Hoteles

Hostales

- Carretera Caños de Meca, km. 10,5 11159 Zahora

Hostal Los Pinos

Tel: [956437153](tel:956437153)

E-mail: info@hostalospinos.com

Pagina web: <http://www.hotalospinos.com>



Hostal Mar de Frente

Hoteles

Hostales

- Avenida Trafalgar,3 11159 Caños de Meca

Hostal Mar de Frente

Tel: [956437025](tel:956437025)

Fax: [956437025](tel:956437025)

E-mail: info@hotelmardefrente.com

Pagina web: <http://www.hotelmardefrente.com>



Hostal Mini-Golf

Hoteles

Hostales

- Avenida de Trafalgar, 251 11160 Caños de Meca

Hostal Mini-Golf

Tel: [956437083](tel:956437083)

E-mail: info@hostalminigolf.com

Pagina web: <http://www.hostalminigolf.com>



Hostal Miramar

Hoteles

Hostales

- Avenida de Trafalgar, 112 11159 Caños de Meca

Hostal Miramar

Tel: 956437024

E-mail: elena@hostalmiramar.com

Pagina web: <http://www.hostalmiramar.com>



Hostal Sofía Playa

Hoteles

Hostales

- Calle Yerbabuena, 2 11393 Zahara de los Atunes

Hostal Sofía Playa

Port.: 600000197

E-mail: hostalsofiaplaya@gmail.com



Hostal Trafalgar Barbate

Hoteles

Hostales

- Calle Ramón y Cajal, 26 11160 Barbate

Hostal Trafalgar Barbate

Tel: 956433917/956433911

E-mail: hbarbate@yahoo.es



Hotel Adiafa

Hoteles

- Avenida del Faro, 1 11160 Barbate

Hotel Adiafa

Tel: 956454060

E-mail: info@adiafahoteles.com

Pagina web: <http://www.adiafahoteles.com>



Hotel Almadraba

Hoteles

- Calle M^a Luisa, 15 11393 Zahara de los Atunes

Hotel Almadraba

Tel: 956439332

E-mail: in@fohotelesalmadraba.es

Pagina web: <http://www.hotelesalmadraba.es>



Hotel Almadrabetta

Hoteles

- Calle M^a Luisa, 13 11393 Zahara de los Atunes

Hotel Almadrabetta

Tel: 956439274

E-mail: info@hotelesalmadraba.es

Pagina web: <http://www.hotelesalmadraba.es>



Hotel Antonio

Hoteles

- Carretera Atlanterra, km.1 11393 Zahara de los Atunes

Hotel Antonio

Tel: 956439141/9346/9542

E-mail: info@antoniohoteles.com

Pagina web: <http://www.antoniohoteles.com>



Hotel Antonio II

Hoteles

- Urbanización Atlanterra, km.1 11139 Zahara de los Atunes

Hotel Antonio II

Tel: 956439346/9141/9542

Fax: 956439135

Pagina web: <http://www.antoniohoteles.com>



Hotel Avenida Playa

Hoteles

- Dres. Sánchez Rodríguez, 12 11393 Zahara de los Atunes

Hotel Avenida Playa

Tel: 956439338

E-mail: reservas@avenidaplayahotel.com

Pagina web: <http://www.avenidaplayahotel.com>



Hotel Casa Grande

Hoteles

- Avenida Pradillo, 57 11393 Zahara de los Atunes

Hotel Casa Grande

Tel: 956439001

E-mail: info@casagrandezahara.com

Pagina web: <http://www.casagrandezahara.com>



Hotel Cortijo de Zahara

Hoteles

- Carretera Atlanterra, km.4 Urb. Atlanterra 11393 Zahara de los Atunes

Hotel Cortijo de Zahara

Tel: 956439456

E-mail: info@elcortijodezahara.com

Pagina web: <http://www.elcortijodezahara.com>



Hotel Doña Lola

Hoteles

- Plaza Thomson, 3 11393 Zahara de los Atunes

Hotel Doña Lola

Tel: 956439009

E-mail: reservas@donalolazahara.com

Pagina web: <http://www.donalolazahara.com>



Hotel El Chili

Hoteles

- Calle Real, 1 11160 Barbate

Hotel El Chili

Tel: 956454033

E-mail: barbate@elchilihotel.com

Pagina web: <http://www.hoteleschili.com>



Hotel El Palomar de la Breña

Hoteles

- Pago de la Porquera, 1- San Ambrosio 11160 Barbate

Hotel El Palomar de la Breña

Tel: 956435003

E-mail: info@palomardelabrena.com

Pagina web: <http://www.palomardelabrena.com>



Hotel El Varadero

Hoteles

- ¡Urbanización Atlanterra, 11393 Zahara de los Atunes

Hotel El Varadero

Tel: 956439038

E-mail: belmontblue@hotmail.com

Pagina web: <http://www.el-varadero.com>



Hotel Gran Sol

Hoteles

- Dres. Sánchez Rodríguez, 11393 Zahara de los Atunes

Hotel Gran Sol

Tel: 956439390

E-mail: reservas@gransolhotel.com

Pagina web: <http://www.gransolhotel.com>



Hotel Hacienda Montenmedio

Hoteles

- Carretera Nacional 340, km 42,5 Dehesa Montenmedio 11160 Barbate

Hotel Hacienda Montenmedio

Tel: 956455004

E-mail: hacienda@montenmediogolf.com

Pagina web: <http://www.montenmediogolf.com>



Hotel Madreselva

Hoteles

- Avenida Trafalgar, 102 11160 Barbate

Hotel Madreselva

Tel: 956437255

E-mail: madreselva@gruppocalifa.com

Pagina web: <http://www.madreselvahotel.com>



Hotel Meliá Atlanterra

Hoteles

- Bahía de la Plata, s/n 11393 Zahara de los Atunes

Hotel Meliá Atlanterra

Tel: 956439000

E-mail: melia.atlanterra@solmelia.com

Pagina web: <http://www.solmelia.com>



Hotel Nuro

Hoteles

- Avenida Río Barbate, 6 11160 Barbate

Hotel Nuro

Tel: 956430254

E-mail: info@hotelnuro.com

Pagina web: <http://www.hotelnuro.com>



Hotel Playa del Carmen

Hoteles

• Avenida del Faro, 46 11160 Barbate

Hotel Playa del Carmen

Tel: 956434311

E-mail: hotelplayacarmen@gmail.com

Pagina web: <http://www.hotelplayacarmen.es>



Hotel Porfirio

Hoteles

• Paseo del Pradillo, 33 11393 Zahara de los Atunes

Hotel Porfirio

Tel: 956449515

Fax: 956439080

E-mail: info@hotelporfirio.com

Pagina web: <http://www.hotelporfirio.com>



Hotel Pozo del Duque

Hoteles

• Paseo del Pradillo, 32 11393 Zahara de los Atunes

Hotel Pozo del Duque

Tel: 956439400

Fax: 956439549

E-mail: info@pozodelduque.com

Pagina web: <http://www.pozodelduque.com>



Huesi

Bares - Heladerias - Salones de Té

Bar

• C/ Yerbabuena, 13 Zahara de los Atunes

Bar Huesi



Ibis Eremita 🌟🌟 (Merece la visita)

Ocios naturales

- Barbate, Cádiz, España.

El Ibis Eremita es una especie en peligro crítico de extinción y, a pesar de haber contado en el pasado con una distribución a lo largo de toda la cuenca mediterránea, hoy día se pueden encontrar poblaciones naturales en Marruecos y algunas partes de Siria.

En su desaparición de las antiguas áreas europeas de cría probablemente intervinieron variaciones climáticas desfavorables y la influencia del hombre. Desde 2004 se han introducido ejemplares en los acantilados del Parque Natural La Breña y Marismas del Barbate, con el fin de conseguir su reproducción en libertad después de 500 años desde su extinción en la península ibérica.

Hoy día, en su visita a los Acantilados del parque podrá tener la suerte de observar este singular y bella especie ornitológica, siendo su único punto de localización en toda Europa.

Para más información: pn.brenaymarismasdelbarbate.cma@juntadeandalucia.es

Tel: 956203187

Fax: 956203

Página web: <http://es-es.facebook.com/pn.brenaymarismas>



Iglesia de San Paulino 🌟 (Interesante)

Monumentos Religiosos

- Calle San Paulino, 1, (Calle Calvo Sotelo) 11160 Barbate, Cádiz, España
- Latitud: 36.191444 - Longitud: -5.918894



Media



Junto a la Plaza de la Inmaculada y frente al Ayuntamiento de Barbate se encuentra la Iglesia de San Paulino, proyectada por Manuel Fernández-Pujol. Posee planta de cruz latina con una bóveda de cañón reforzada mediante arcos fajones que descarga su peso en pilastras. En la intersección de ambas naves se observa una cúpula, nervada y conóculos, levantada sobre cuatro arcos torales a través de pechinas. Adosado a la fachada principal se encuentra el campanario. Son característicos los azulejos azules y blancos que cubre sus cúpulas. Fue construida entre 1946-1954. La iglesia de San Paulino sigue funcionando como tal.

*Fotografías realizadas por: Mateo.

Tel: 956063613

E-mail: turismo@barbate.es

Página web: <http://www.turismobarbate.es>



Iglesia de Zahara (Ver sin falta)

Monumentos Religiosos

- Calle Gobernador Sánchez González, calle Palacio de Pilas s/n, Zahara de los Atunes, Barbate
- Latitude: 36.136044 - Longitude: -5.846002



Media



En su origen, siglo XVI, fue una dependencia del castillo de Zahara, concretamente, el saladero de pescado. En 1906 se habilitó este espacio convirtiéndolo en la que desde entonces es la Iglesia de Nuestra Señora del Carmen, en Zahara, con planta rectangular y bóveda de cañón, y siete arcos que en su origen estaban abiertos para la actividad de los pescadores, y que en la actualidad exponen la mayoría de los motivos culturales y de culto del templo.

A la iglesia le afectan las mismas disposiciones legales que al castillo de Zahara, al estar integrado en su recinto (Bien de Interés Cultural).

Fotografías realizadas por: Mateo y Plan Trafalgar.

Tel: 956063613

E-mail: turismo@barbate.es

Página web: <http://www.turismobarbate.es>



Itinerario marítimo nº 1 - Del Puerto al Faro y Cabo de Trafalgar

Paseos & Itinerarios

- 11160 Barbate, Cádiz, Spain
- Latitude: 36.168541 - Longitude: -5.978356



Desde el Puerto de Barbate, puede navegar por el itinerario marítimo Odisea Barbate que le llevara hasta el Faro-Cabo de Trafagar, uno de los paseos marítimos más ricos a nivel histórico y paisajístico. El recorrido está formado por:

- Puerto de Barbate
- Acantilados de Barbate, Torre del Tajo y Parque Natural
- Caños de Meca
- Batalla de Trafalgar
- Faro y Cabo de Trafalgar



Itinerario Marítimo nº 2 - Barbate-Zahara de los Atunes

Paseos & Itinerarios

- 11160 Barbate, Cádiz, Spain
- Latitude: 36.151497 - Longitude: -5.879993



Desde el Puerto de Barbate, puede navegar por el itinerario marítimo Odyssea Barbate que le llevara hasta Zahara de los Atunes, uno de los paseos marítimos más emblemáticos y típicos de la pesca del atún. El recorrido está formado por:

- Puerto de Barbate
- Desembocadura del río Barbate
- Almadraba de Barbate
- Zahara de los Atunes
- Almadraba de Zahara



Itinerarios Ecuestres Costa Trafalgar 🌟🌟 (Merece la visita)

Ocios naturales

IE 026 Costa de Trafalgar: Barbate – Vejer

- Barbate, Cádiz, España.
- Latitud: 36.195595 - Longitud: -5.923580



Media

- Document PDF



Los itinerarios ecuestres que recorren la Costa de Trafalgar se encuentran homologados por la Real Federación Hípica Española (RFHE). Estos trazados garantizan unas rutas que cumplen con unos mínimos de seguridad y de calidad, así como el uso de una señalización estándar, que informa tanto de aspectos genéricos (distancia, trazado, perfil, recursos naturales, etc.) como de otros aspectos más específicos que el jinete necesita para realizar el itinerario a caballo.

Su trazado invita a descubrir la historia, cultura, naturaleza y tradición de los municipios de Conil de la Frontera, Vejer de la Frontera, Barbate y Tarifa, a lo largo de 80 kilómetros permitiendo al usuario conocer y disfrutar del territorio que conforma la Costa de Trafalgar.

Por Barbate transcurre el siguiente Itinerario Ecuestre: IE 026 Costa de Trafalgar: Barbate – Vejer:

La población de Vejer de la Frontera es el punto de partida de este itinerario ecuestre que nos conducirá, a través de la campiña y el Pinar de la Breña, hasta la localidad de Barbate.

Punto de inicio: Vejer de la Frontera

Punto de finalización: Barbate

Distancia: 10,7 km.

Puntos de interés: Vejer de la Frontera, Barbate y Parque Natural La Breña y Marismas del Barbate

RECOMENDACIONES:

Esta ruta se encuentra señalizada para poderse realizar en ambos sentidos.

Se puede realizar durante cualquier época del año.

Para el avistamiento de aves se recomienda el uso de prismáticos.

*Fotografía realizada por: Mateo.

Tel: **956447000**

E-mail: info@visitatrafalgar.com

Página web: <http://www.visitatrafalgar.com/es>



IXO

Bares - Heladerías - Salones de Té

Discoteca

- Paseo Marítimo, 11160 Barbate

IXO



Jadraza

Bares - Heladerías - Salones de Té

- C/ ALMADRABA S/N 11393 ZAHARA DE LOS ATUNES

Jadraza

Tel: 956447730



Jornadas Micológicas del Parque Natural

Eventos

- 11160 Barbate, Cádiz, España



Durante un fin de semana del mes de noviembre-diciembre el Parque Natural La Breña y Marismas del Barbate, la Unión de Empresarios Barbateños y la empresa Arcosur Servicios para el Medio Ambiente, con la colaboración del Ayuntamiento de Barbate, organizan esta feria dedicada a un producto que se recolecta en el Parque Natural la Breña y Marismas de Barbate, como es la seta.

Durante las Jornadas el visitante podrá aprender a diferenciar las setas comestibles del Parque Natural de la Breña de aquellas que son tóxicas, y podrá adquirir nociones básicas sobre la recolección y su consumo. Además, se realizan salidas al campo para recolectar setas en grupos, acompañado de personal especializado, seguido de la identificación y clasificación de todas las variedades que se hayan recogido.

Degustaciones, ponencias, cocina en directo, salidas al campo a recolectar y la exposición de setas centran la oferta de este evento que pone en valor el extenso patrimonio natural y gastronómico del municipio.

En este evento participan un número importantes de establecimientos hosteleros del municipio, ofertando tapas elaboradas con las setas.

Página web: <http://es-es.facebook.com/pn.brenaymarismas>

Media





Jornadas Micológicas del Parque Natural

Ocios naturales

• Barbate, Cádiz, España



Durante un fin de semana del mes de noviembre-diciembre el Parque Natural La Breña y Marismas del Barbate, la Unión de Empresarios Barbateños y la empresa Arcosur Servicios para el Medio Ambiente, con la colaboración del Ayuntamiento de Barbate, organizan esta feria dedicada a un producto que se recolecta en el Parque Natural la Breña y Marismas de Barbate, como es la seta.

Durante las Jornadas el visitante podrá aprender a diferenciar las setas comestibles del Parque Natural de la Breña de aquellas que son tóxicas, y podrá adquirir nociones básicas sobre la recolección y su consumo. Además, se realizan salidas al campo para recolectar setas en grupos, acompañado de personal especializado, seguido de la identificación y clasificación de todas las variedades que se hayan recogido.

Degustaciones, ponencias, cocina en directo, salidas al campo a recolectar y la exposición de setas centran la oferta de este evento que pone en valor el extenso patrimonio natural y gastronómico del municipio.

En este evento participan un número importantes de establecimientos hosteleros del municipio, ofertando tapas elaboradas con las setas.

Para más información: p.i.brenaymarismasdelbarbate@gmail.com

Tel: 956203187

Port.: 856580010

Fax: 956203188

Página web: <http://es-es.facebook.com/pn.brenaymarismas>

Media



José Luís

Restaurantes

Restaurante

• C/ María Luisa, 15 11393 Zahara de los Atunes, Barbate

José Luís

Tel: 956439332



José María

Restaurantes

Restaurante

• DRES. SÁNCHEZ RODRÍGUEZ SÁNCHEZ, 12 11393 ZAHARA DE LOS ATUNES

José María

Tel: [956439338](tel:956439338)



Juan José

Bares - Heladerías - Salones de Té

Cafetería

• Avenida Andalucía, 11160 Barbate

Juan José



Juan Paquete-Torres

Restaurantes

Bar/Restaurante

• Paseo Marítimo, 11160 Barbate

Juan Paquete-Torres



Juanito

Bares - Heladerías - Salones de Té

Bar

• C/ Alcalde Ruiz Cana, 6 Zahara de los Atunes

Bar Juanito



K2 Las Dunas

Restaurantes

Restaurante

- Ctra. Barbate- Zahara km 2-Nº4 11160 Barbate

K2 Las Dunas

Tel: [956434656](tel:956434656)



Kite Manglar

Cursos náuticos

- Kite Manglar. C/ Ola nº2 , 11393 Zahara de los Atunes, Cádiz
- Latitude: 36.127998 - Longitude: -5.842314

Kite Manglar es una escuela de kitesurf que imparte cursos muy profesionalizados. Sus instructores llevan muchos años navegando e impartiendo cursos, estando titulados tanto por la Federación Española de Vela, como por la Organización Internacional de Kitesuf. Su objetivo es que cada alumno llegue a ser un buen Rider independiente.

Desde Kite Manglar te acercan al maravilloso mundo del kitesurf, un deporte novedoso por su espectacularidad, que cuenta con un sinfín de adeptos. Siente la libertad y la maravillosa experiencia de surcar los vientos y océanos en un entorno privilegiado, entre las orillas de dos continentes... en Zahara de los Atunes, uno de los spot con mejores condiciones de viento de toda Europa.

Kite Manglar ofrece cursos de iniciación, para quien nunca ha volado una cometa, y cursos de perfeccionamiento para aquéllos que quieran seguir avanzando en la práctica del kite surf.

Port.: [603 69 29 00](tel:603692900)

E-mail: kitemanglar@gmail.com

Pagina web: <http://www.kitemanglar.com>

Media



La Alfardia

Restaurantes

Restaurante

- Zahora, 11159 Caños de Meca- Zahora, Barbate

La Alfardia

Tel: [956437096](tel:956437096)/ [437150](tel:437150)

Port.: [608608304](tel:608608304)/ [667829793](tel:667829793)

Pagina web: <http://www.alfardia.es>



La Atarraya

Restaurantes

Restaurante

- C/ Doctor Rodríguez Sánchez, 2 11393 Zahara de los Atunes, Barbate

La Atarraya

Tel: [956439576](tel:956439576)



La Bocana

Bares - Heladerías - Salones de Té

Bar

- Avenida del Mar, 11160 Barbate

La Bocana



La Bolera

Bares - Heladerías - Salones de Té

Café/Bar

- Avenida Atlántico, 11160 Barbate

La Bolera



La Botica

Restaurantes

Restaurante

- C/ Real, 13 11393 Zahara de los Atunes, Barbate

La Botica

Tel: [956439183](tel:956439183)

Port.: [661588738](tel:661588738)

E-mail: rlabotica@hotmail.com

Página web: <http://www.restaurantelabotica.com>



La Botica

Bares - Heladerías - Salones de Té

Bar/ Restaurante

- C/ Pajares, 12 Zahara de los Atunes

La Botica



La Breña

Restaurantes

Restaurante

- C/ Caños de Meca, 11159 Caños de Meca- Zahora, Barbate

La Breña

Tel: 956437368

Página web: <http://www.hotellabrena.com.es>



La Casona

Restaurantes

Restaurante

- Plaza Thomson, 1 11393 Zahara de los Atunes, Barbate

La Casona

Tel: 956439009

Fax: 956439008

E-mail: reservas@donalolazahara.com

Página web: <http://www.donalolazahara.com>



La Chanca de Barbate y el antiguo puerto de Barbate 🌟🌟🌟 (Ver sin falta)

Paisajes contados desde Tierra

- Antigua Lonja de Barbate, Av. Cabo Diego Pérez Rguez, s/n 11160 Barbate, Cádiz, España
- Latitud: 36.186489 - Longitud: -5.913870



Media

- **Commentaire(s) audio: 61**



La instalación de una almadraba en Barbate, en el siglo XIX, conllevó la construcción de una fábrica para procesar y envasar el atún. A dicho tipos de fábricas se las conoce comúnmente con el nombre de “chancas”. La de Barbate llegó a tener más de 15.000 metros cuadrados y unos 400 empleados, especialmente mujeres para envasar el producto.

En 1934, la fábrica estaba dotada de la maquinaria más moderna que existía entonces, contribuyendo, junto con el resto de las 20 fábricas de distintas conservas que había en Barbate, a hacer del pueblo un centro netamente comercial, con varias sucursales bancarias y un periódico.

Frente a la chanca se situó el puerto de Barbate, construido en las primeras décadas del siglo XX. En esencia se trataba de un dique, al que, en 1941 se unió una lonja pesquera, punto donde usted se encuentra. La lonja, cuyo edificio fue construido por el arquitecto Casto Fernández Shaw, era el lugar donde se subastaba todo el pescado que, capturado por la flota de cerco y jareta, entraba en Barbate procedente en gran parte de las costas marroquíes.

Diariamente, podían verse en Barbate numerosos camiones, cuya cola llegaba hasta la entrada del pueblo, para transportar las cajas de pescado.

La construcción del nuevo puerto pesquero, inaugurado en 1961, significó el comienzo de la decadencia del antiguo, cuyo recuerdo se ha mantenido vivo gracias, en parte, a la reconstrucción del viejo edificio de la lonja.

Tel: 956 063 613

E-mail: turismo@barbate.es

Página web: <http://www.turismobarbate.es/>



La Colmena

Restaurantes

Restaurante

- C/ Almadraba, 45 Zahara de los Atunes

La Colmena



La Colmena

Restaurantes

Restaurante

- Paseo del Pradillo, 11393 Zahara de los Atunes, Barbate

La Colmena

Tel: [956439201](tel:956439201)



La Dulce Campesina

Bares - Heladerias - Salones de Té

- C/ RAMÓN DE VALLE INCLÁN, S/N 11393 ZAHARA DE LOS ATUNES

La Dulce Campesina

Tel: [956439465](tel:956439465)



La Escalerilla

Bares - Heladerias - Salones de Té

Bar/ Restaurante

- C/ Azucena, 11 Zahara de los Atunes

La Escalerilla



La Esquina de Catalina

Restaurantes

Restaurante

- C/ Duquesa de Medina Sidonia, 1 11393 Zahara de los Atunes, Barbate

La Esquina de Catalina

Tel: [956439541](tel:956439541)



La Esquina de Catalina

Bares - Heladerias - Salones de Té

Bar

- Urbanización La Colmena, 37 Zahara de los Atunes

Bar La Esquina de Catalina



La Esquina del Tofe

Bares - Heladerias - Salones de Té

Bar

- Paseo Marítimo, Edificio Acuario, 11160 Barbate

La Esquina del Tofe



La Esquinita

Bares - Heladerias - Salones de Té

Bar

- Calle Agustín Varo, 11160 Barbate

Bar La Esquinita



La Esquinita

Bares - Heladerias - Salones de Té

Bar

- Avda. Pío XII, 07 Zahara de los Atunes

Bar La Esquinita



La Estrella Polar

Bares - Heladerias - Salones de Té

Café/Bar

- Avenida del Mar, 11160 Barbate

La Estrella Polar

Tel: [956433304](tel:956433304)



La Farola

Restaurantes

Restaurante

- Ctra. Caños de Mca km. 9.3, 11159 Caños de Meca- Zahora, Barbate

La Farola

Tel: [956437264](tel:956437264)



La Galería

Bares - Heladerías - Salones de Té

Bar

- Paseo Marítimo, 11160 Barbate

La Galería



La Gran Muralla

Restaurantes

Restaurante Chino

- Paseo Marítimo, 28 Barbate

La Gran Muralla

Tel: [956434152](tel:956434152)



La Ibense

Bares - Heladerías - Salones de Té

Cafetería/Heladería

- Paseo Marítimo, 11160 Barbate

La Ibense



La Iguana

Bares - Heladerias - Salones de Té

Bar con música

- Pza. Tamaron, 3 Zahara de los Atunes

La Iguana



La Jabega

Restaurantes

Bar/Restaurante

- C/ Tomillo, 7 11393 Zahara de los Atunes, Barbate

La Jabega

Tel: [956439442](tel:956439442)



La Jabega

Bares - Heladerias - Salones de Té

Bar

- C/Yerbabuena, 13 Zahara de los Atunes

Bar La Jabega



La Medina

Restaurantes

Restaurante

- Avda. Trafalgar, 147 11159 Caños de Meca- Zahora, Barbate

La Medina



La Morada

Restaurantes

Restaurante

- C/ Ramón Valle Inclán, Zahara de los Atunes

La Morada

Tel: [956457373](tel:956457373)

Port.: [657864457](tel:657864457)

E-mail: rest-lamorada@hotmail.com

Página web: <http://www.lamoradarestaurant.com>



La Palma

Restaurantes

Restaurante

- Ctra. Atlanterra, 60 11393 Zahara de los Atunes, Barbate

La Palma

Tel: [956439060](tel:956439060)



La Posada

Bares - Heladerías - Salones de Té

Bar

- Avenida del Río, 11160 Barbate

La Posada



La Rebaná

Restaurantes

Restaurante

- C/ Almadraba, 45 11393 Zahara de los Atunes, Barbate

La Rebaná

Tel: [956457217](tel:956457217)



La Rosa Amarilla

Bares - Heladerías - Salones de Té

Cafetería/Pastelería

- Avenida Atlántico, 11160 Barbate

La Rosa Amarilla



La Ruta del Retinto 🌟🌟 (Merece la visita)

Puntos Sabores

- Zahara de los Atunes, Barbate, Cádiz, España

En el mes de septiembre se celebra la Ruta del Retinto en la localidad barbateña de Zahara de los Atunes, un evento en el que muchos establecimientos de la zona ofrecen tapas especialmente elaboradas para la ocasión a partir de esta carne.

La vaca Retinta, también conocida como Retinta del Guadalquivir, es una de las razas de vacuno puras y autóctonas de España, la raza predominante en Andalucía y especialmente en la provincia de Cádiz, con una excelente carne cuya autenticidad, calidad y propiedades está garantizada oficialmente por el sello 'Carne de Retinto'.

Este evento se complementa con un programa de actividades paralelas como un Torneo de Polo arena, Carreras de caballos en la playa, una exposición de ganado retinto en la Muralla, etc.

Página web: <http://rutadelretinto.com/>

Media



La Ruta del Retinto

Eventos

- Zahara de los Atunes, Barbate, Cádiz, España

En el mes de septiembre se celebra la Ruta del Retinto en la localidad barbateña de Zahara de los Atunes, un evento en el que muchos establecimientos de la zona ofrecen tapas especialmente elaboradas para la ocasión a partir de esta carne.

La vaca Retinta, también conocida como Retinta del Guadalquivir, es una de las razas de vacuno puras y autóctonas de España, la raza predominante en Andalucía y especialmente en la provincia de Cádiz, con una excelente carne cuya autenticidad, calidad y propiedades está garantizada oficialmente por el sello 'Carne de Retinto'.

Este evento se complementa con un programa de actividades paralelas como un Torneo de Polo arena, Carreras de caballos en la playa, una exposición de ganado retinto en la Muralla, etc.

Página web: <http://rutadelretinto.com/>

Media





La Taberna del Campero

Bares - Heladerías - Salones de Té

Bar/ Restaurante

- C/María Luisa, 6 Zahara de los Atunes

La Taberna del Campero



La Tasca

Restaurantes

Restaurante

- C/ Marina, 2 11393 Zahara de los atunes, Barbate

La Tasca

Tel: [605262184](tel:605262184)



La Tasca

Bares - Heladerías - Salones de Té

Bar

- C/ Ilustre Fregona, 18 Zahara de los Atunes

Bar La Tasca



La Tienda

Bares - Heladerías - Salones de Té

Café/Bar

- C/ Martín Machuca, 2 Barbate

La Tienda



La Traiña

Restaurantes

Restaurante

- Paseo Marítimo, Barbate

La Traiña



La Traiña

Restaurantes

Restaurante

- Paseo Marítimo, 11160 Barbate

La Traiña

Tel: 956433508

Fax: 956433158

Pagina web: <http://www.restaurantelatraiña.com>



Las Acacias

Restaurantes

Restaurante

- Ctra. Caños de Meca, 11159 Caños de Meca- Zahora, Barbate

Las Acacias

Tel: 956437180/956437188

Fax: 956437188

E-mail: hostallasacacias@hotmail.com

Pagina web: <http://www.hostallasacacias.com>



Las Benjumea

Bares - Heladerías - Salones de Té

Bar

- Pérez Galdos, 15 Zahara de los Atunes

Bar Las Benjumea



Las Carreras por la Breña

Eventos

- 11160 Barbate, Cádiz, España

Al margen del "Raid Hípico La Breña" y el "24 horas Breña Xtreme" tienen el lugar en el Parque Natural otros eventos deportivos de gran interés. Los más significativos son:

- Trail Acantilado y Pinar de Barbate: en marzo del 2014 se ha celebrado su primera edición, con salida y meta en el Paseo Marítimo de Barbate.

- Trail Nocturno Breña Moon: en agosto del 2014 se ha celebrado la primera de las ediciones de esta prueba nocturna.

- MTB por la Breña: en diciembre de 2013 se celebró la segunda edición de la marcha cicloturista "Breña Bikes".

- Duatlón Cross Ciudad de Barbate: en junio de 2014 se ha celebrado la segunda edición de esta prueba, en la que se recorren 6 kilómetros a pie por la Playa del Carmen, y 20 km en MTB (bici de montaña) y 3 km. de nuevo a pie.

- Carreras de Orientación: organizadas de forma recurrente durante todo el año en el Parque Natural.

Tel: 956 063 613

E-mail: turismo@barbate.es

Página web: <http://www.turismobarbate.es/>

Media



Las Delicias

Bares - Heladerías - Salones de Té

Café/ Heladería

- Urbanización 3. Fase Aretusa, 3 Zahara de los Atunes

Las Delicias



Las Piedras

Restaurantes

Restaurante

- Avda. Atalanterra, s/n 11393 Zahara de los Atunes, Barbate

Las Piedras

Tel: 956439309



Lo de Bibi

Bares - Heladerías - Salones de Té

Bar con música

- C/Yerbabuena, Zahara de los Atunes

Bar Lo de Bibi



Lonja de Barbate 🌟🌟 (Merece la visita)

Puntos Sabores

- Puerto Pesquero de Barbate, Avenida Nuestra Señora del Carmen, Barbate, Cádiz, España.
- Latitud: 36.186436 - Longitud: -5.928617



Agencia Pública de Puertos de Andalucía
CONSEJERÍA DE FOMENTO Y VIVIENDA

La Lonja de Barbate, ubicada en el Puerto Pesquero, comercializa fundamentalmente las capturas de la flota pesquera de “cerco”, modalidad predominante, seguido de las capturas de embarcaciones de “artes menores”

Las principales especies comercializadas en lonja son el boquerón y la sardina, a los que siguen especies como la caballa, el pez sable o el jurel.

Tel: 856 587 057- 600 148 430

Fax: 956106016

E-mail: barbate@eppa.es

Página web: <http://www.eppa.es/puerto-pesquero-de-barbate>

Media

• Video



Los 6 Grifos

Bares - Heladerías - Salones de Té

Bar

- Avenida Cabo Diego Pérez Rodríguez, 11160 Barbate

Los 6 Grifos



Los Alamos Equestrian Holidays

Centros hípicos

- La Zarzadilla, 23 San Ambrosio, Barbate, Cádiz, España.
- Latitude: 36.215214 - Longitude: -6.016228

Los Álamos es un centro ecuestre vacacional ubicado en el municipio de Barbate.

Este centro ecuestre te permitirá viajar a través de hermosos paisajes, al galope a lo largo de desiertas playas de arena dorada y explorar kilómetros de pinar natural. Nuestros paseos a caballo son, sobre todo, una diversión relajante y genial.

Nuestra oferta ha sido cuidadosamente diseñada proporcionarle la comodidad necesaria. Los Álamos es un negocio familiar que trata al visitante como su propia familia.

El precio de sus vacaciones incluye traslado desde los aeropuertos de Gibraltar o Málaga, 7 noches de alojamiento en la Villa Los Alamos, que cuenta con amplio salón, terrazas y piscina, tres comidas al día, bebidas de cortesía y por supuesto un gran caballo.

Tel: (0034) 956 431 047

Port.: (0034) 679 224 943

E-mail: andrew@losalamosriding.co.uk

Pagina web: <http://www.losalamosriding.co.uk/>



Los Leones

Bares - Heladerías - Salones de Té

Café/Bar

- C/ Félix Rodríguez de la Fuente, 19 Barbate

Los Leones



Los Pinos

Restaurantes

Restaurante

- Ctra. Caños de Meca, s/n 11159 Caños de Meca- Zahora, Barbate

Los Pinos

Tel: 956437153/ 437161



Los Tarugos

Bares - Heladerías - Salones de Té

Discoteca

- Paseo del Pradillo, Zahara de los Atunes

Los Tarugos



Majales del sol

Bares - Heladerías - Salones de Té

Bar

- Área Recreativa Majales del Sol, Barbate

Majales del Sol



Malagueño

Bares - Heladerías - Salones de Té

Heladería

- Paseo Marítimo (junto a El Boquerón), 11160 Barbate

Malagueño



Mamba

Bares - Heladerías - Salones de Té

Cafetería

- El Peñón, 1 Zahara de los Atunes

Cafetería Mamba



Manoli

Restaurantes

Restaurante

- Ctra. Caños de Meca, 11159 Caños de Meca- Zahora, Barbate

Manoli

Tel: [956437219](tel:956437219)



Manolo

Restaurantes

Restaurante

- C/ Maria Luisa, 26 11393 Zahara de los Atunes, Barbate

Manolo

Tel: [956457359](tel:956457359)/[9215](tel:9215)



Mantecoso

Bares - Heladerias - Salones de Té

Bar

- Calle Ancha, 11160 Barbate

Bar Mantecoso



Mariscos Gracia

Puntos Sabores

- Avenida Cabo Diego Perez Rodriguez, s/n 11160 Barbate, Cádiz, España
- Latitude: 36.185753 - Longitude: -5.913289

Mariscos Gracia, S.L.

Depuradora y cetárea de moluscos y mariscos.

Tel: [956 431 144](tel:956431144)

Fax: [956 454 171](tel:956454171)



Marismas del río Barbate 🌿🌿 (Merece la visita)

Espacios Naturales

- Marismas del Río Barbate, Barbate, Cádiz, España.
- Latitud: 36.225410 - Longitud: -5.933724



Media



La marisma del río Barbate no corrió mejor suerte que otros humedales españoles y, durante los años sesenta fue una víctima más de la política de desecación de zonas húmedas, consideradas zonas improductivas y fuentes de enfermedades. Una red de drenaje formada por canales y compuertas, facilita la salida del agua de lluvia e impide que, por acción de los flujos mareales, el agua de mar penetre en la marisma.

Las marismas contribuyen a la riqueza y variedad del parque natural por sus particularidades geomorfológicas, biológicas y paisajísticas.

La vegetación varía según la influencia mareal y el grado de inundación dando lugar a zonas en las que predominan las especies halófilas (adaptadas a una alta salinidad) tales como *Spartina marítima*, *Salicornia ramosissima*, *Salicornia fruticosa* o *Arthrocnemum macrostachyum*. A medida que nos alejamos de la desembocadura encontramos formaciones más palustres con juncos, carrizos y tarajes y en las zonas más transformadas aparece un pastizal dedicado al aprovechamiento ganadero.

La marisma constituye una importante área de descanso e invernada para numerosas especies de aves. Destaca la presencia cada vez más habitual del águila pescadora y la espátula. Entre los mamíferos, está presente la nutria que baja de los tramos superiores del río.

*Fotografías realizadas por: Mateo.

Tel: 956459780

E-mail: pibarbate@hotmail.com

Página web: <http://www.ventanadelvisitante.es>



Mediterráneo

Bares - Heladerías - Salones de Té

Bar/Cafetería

- Avenida de Andalucía, 11160 Barbate

Mediterráneo



Mejías

Bares - Heladerías - Salones de Té

Café/Bar

- Avenida del Río, 11160 Barbate

Mejías



Mercadillo de Barbate

Mercados municipales y mercadillos

- Avenida Nuestra Señora del Carmen, Barbate, Cádiz, Sevilla.
- Latitud: 36.188255 - Longitud: -5.926447

El mercadillo de los jueves, llamado popularmente “el Piojito”, se ha trasladado a la avenida del Carmen, frente al puerto pesquero, debido al inicio de la obra de urbanización de El Zapal, zona Centro de Salud.

Los 65 puestos de este tradicional y generalista mercadillo, se distribuyen a través de dicha avenida en un espacio aproximado de 200 metros.

Tel: 956063613

E-mail: turismo@barbate.es

Página web: <http://www.turismobarbate.es>

Media



Mercado de Abastos “Andalucía” 🌟🌟🌟 (Ver sin falta)

Monumentos

- Avenida de Andalucía s/n, Barbate, Cádiz, España.
- Latitud: 36.191395 - Longitud: -5.922391



El mercado de abastos se nos presenta como uno de las muestras más significativas del Estilo Internacional en la provincia de Cádiz. Sin abandonar algunas de las características tradicionales en el diseño de mercados como son la elevación de parte de la cubierta para favorecer la iluminación y la ventilación o la disposición de los puestos en el paramento interior del inmueble, y que podíamos observar en el antiguo mercado, Fernando de la Cuadra proyecta un edificio de gran modernidad, tanto por su expresivo acabado formal como por su clara concepción funcional.

Uno de los aspectos más llamativos de su planta es la doble hilera de puestos de venta en uno de los laterales. Mientras que una de ellas da al interior del mercado, otra lo hace al exterior, a la calle Luís Braille. Rompe de esta forma cualquier atisbo de simetría y favorece el diálogo del edificio con el espacio que lo circunda, favoreciendo su inserción en el mismo. Por otra parte, para contrarrestar el predominio casi absoluto de la horizontalidad, acentuada por el grosor por las notables cubiertas, que pudiera incidir en la monotonía y la previsibilidad, De la Cuadra inserta la caseta transformadora y las torres de respiración, magníficos contrapuntos verticales.

Por último, al utilizar el ladrillo visto en las fachadas dota al mercado de cierta calidez, alejándolo de la supuesta frialdad racionalista.

Fecha de construcción: 1961.

Tel: 956063613

E-mail: turismo@barbate.es

Página web: <http://www.turismobarbate.es>

Media





Mercado de Abastos "Andalucía" (Ver sin falta)

Mercados municipales y mercadillos

- Mercado de Abastos Andalucía. Avenida de Andalucía, Barbate, Cádiz, España.
- Latitud: 36.190853 - Longitud: -5.921415



El Mercado de Abastos Andalucía, más conocido como "Plaza de Abastos", se localiza entre la avenida de Andalucía y la calle Luis Braille.

A comienzo de la década de los sesenta se construyó el nuevo mercado de abastos "Andalucía", una planta con una sola nave con un espacio central diáfano alrededor del cual se establecen los puestos de venta y una dependencia municipal destinada a la gestión del mismo.

Esta Plaza de Abastos está considerada una de las mejores plazas de pescado de España. Es considerado un punto de encuentro de compradores, turistas y amantes de la cocina gaditana.

Resulta curioso que en los carteles de venta de cada una de las especies se detallan si se han pescado al palangre, con nasa o con trasmallo, si se ha hecho desde una traíña, un bote artesanal, o una potera y si vienen de Marruecos o de caladeros más cercanos.

Por último destacar, como el Mercado acoge desde el año 1991 la celebración de la fiesta de "Tosantos", con la ejemplar participación y ayuda de los concesionarios, quienes, como en la actualidad, adornaban y engalanaban todos los puestos, y aportaba productos para los concursos que se realizaban.

Tel: 956063613

E-mail: turismo@barbate.es

Página web: <http://www.turismobarbate.es>

Media



Mesón El Picoteo

Bares - Heladerías - Salones de Té

Bar

- Avenida Cabo Diego Pérez Rodríguez, 11160 Barbate

Mesón El Picoteo



Mesón Ibérico Extremeño

Bares - Heladerías - Salones de Té

Bar

- Avenida Atlántico, 11160 Barbate

Mesón Ibérico Extremeño



Miguel

Bares - Heladerías - Salones de Té

Café/Bar

- Plaza de Abastos, 11160 Barbate

Miguel



Mirador de las Marismas del Barbate 🌟🌟🌟 (Ver sin falta)

Ocios naturales

- Mirador Marismas del Barbate, Barbate, Cádiz, España.
- Latitude: 36.228664 - Longitude: -5.922566



Media



Desde este Mirador podrá disfrutar de una bonita y atractiva vista de la Marisma del Barbate. El mirador de las Marismas del Barbate (también denominado Mirador del Pontón) es un punto de paso del sendero señalizado "Marismas del Barbate".

Tel: 956459780

E-mail: pibarbate@hotmail.com

Página web: <http://www.ventanadelvisitante.es>



Mirador de Trafalgar (Ver sin falta)

Paisajes contados desde Tierra

- Mirador Trafalgar (Parque Natural La Breña y Marismas del Barbate), Barbate, Cádiz, España
- Latitud: 36.193119 - Longitud: -6.012913



Desde este mirador, usted podrá disfrutar de una maravillosa vista del Cabo de Trafalgar. En esta panorámica podemos destacar el Tómbolo de Trafalgar, declarado monumento natural en el 2001 y su faro. Lo más característico del lugar es su historia, ya que frente a sus costas tuvo lugar en 1805 la famosa Batalla de Trafalgar, que enfrentó a la flota franco-española contra la armada británica.

Este mirador lo encontramos a unos 200 metros de la Torre Meca, a la cual se accede a través de los senderos Jarillo-Torre de Meca y Caños-Torre de Meca, igualmente se puede acceder desde el área recreativa Majales del Sol.

La Torre de Meca de casi once metros de altura, data de inicios del siglo XIX ante la necesidad de conectar visualmente las cercanas Torres de Trafalgar y Torre del Tajo. Se reforzaba así un sistema defensivo cuya misión era dar aviso a las poblaciones cercanas de la presencia en el mar de piratas turco-berberiscos.

*Fotos cedidas por Mateo.

Tel: 956 459780

E-mail: pibarbate@hotmail.com

Página web: <http://www.ventanadelvisitante.es>

Media

- **Commentaire(s) audio:** 62





Mirador de Trafalgar 🌟🌟🌟 (Ver sin falta)

Ocios naturales

- Mirador de Trafalgar, Barbate, Cádiz, España.
- Latitud: 36.194557 - Longitud: -6.013750



Media



El mirador lo podemos encontrar en la parte final de los senderos Jarillo-Torre de Meca y Caños-Torre de Meca, igualmente se puede acceder desde el área recreativa Majales del Sol.

Lo primero que vemos es la Torre de Meca de casi once metros de altura. Su construcción data de inicios del siglo (XVII) XIX ante la necesidad de conectar visualmente las cercanas Torres de Trafalgar y Torre del Tajo. Se reforzaba así un sistema defensivo cuya misión era dar aviso a las poblaciones cercanas de la presencia en el mar de piratas turco-berberiscos. A unos 200 metros de la torre sale una pequeña vereda de arena y piedras que nos conduce a un cortafuegos desde el que accedemos al mirador y a las espectaculares vistas que nos ofrece.

Destaca el Tómbolo de Trafalgar, declarado monumento natural en el 2001 y su faro. Lo más característico del lugar es su historia, ya que frente a sus costas tuvo lugar en 1805 la famosa Batalla de Trafalgar, que enfrentó a la flota franco-española contra la armada británica.

*Fotografías cedidas por: Mateo.

Tel: 956459780

E-mail: pibarbate@hotmail.com

Pagina web: <http://www.ventanadelvisitante.es>



Mirador del Acantilado (Ver sin falta)

Ocios naturales

- Mirador del Acantilado, Barbate, Cádiz, España.
- Latitud: 36.178032 - Longitud: -5.974170



Media



El mirador lo encontramos caminando por el Sendero del Acantilado, aproximadamente a mitad de camino (3 km desde el aparcamiento en la A-2233) o por el sendero Torre del Tajo a unos 2 km desde su inicio. Lo primero que vemos es la Torre del Tajo s XII y a pocos pasos el mirador, con espectaculares vistas de la costa gaditana. Hacia la derecha, la línea de costa con pueblos como Barbate o Zahara de los Atunes y enfrente África, emergiendo en la otra orilla del estrecho.

La pared del acantilado, de más de 100 metros de desnivel en su punto más ancho, por lo que hay que tener mucho cuidado al asomarse, es constantemente moldeada por los efectos del mar abierto y un viento de levante que han permitido numerosos abrigos y oquedades, hasta convertirla en una privilegiada pajarera sobre el mar. Los brotes de agua, los caños, que de él emergen, son otro agente que contribuye a la creación de pequeños refugios donde cobijarse, y de caprichosas formas

Casi escondidos, los nidos son construidos en pequeñas plataformas fijadas por una vegetación adaptada a las inclemencias. Desde ellas, alcanzan sus vuelos las gaviotas patiamarillas o las argénteas, las palomas y grajillas, y otros pájaros pequeños.

Además del sendero Torre del Tajo y Del Acantilado, en los alrededores del mirador encontrarás las áreas recreativas El Jarillo y Majales del Sol, además del punto de información Barbate, donde podrás recopilar información sobre el parque.

*Fotografías cedidas por: Mateo.

Tel: 956459780

E-mail: pibarbate@hotmail.com

Página web: <http://www.ventanadelvisitante.es>



Miramar

Restaurantes

Restaurante

- Ctra. Caños de Meca, 11159 Caños de Meca- Zahora, Barbate

Miramar

Tel: 956437024

Port.: 600001803



Monumento Natural Tómbolo de Trafalgar 🌟🌟 (Merece la visita)

Espacios Naturales

- Monumento Natural Tómbolo de Trafalgar, Barbate, Cádiz, España.
- Latitud: 36.182331 - Longitud: -6.032687

Este Monumento Natural se encuentra en los dominios del Faro del Cabo de Trafalgar. Su bello paisaje mezcla dunas de fina arena, extensas playas y una zona rocosa sobre la que se asienta el faro.

Media



La arena arrastrada por mareas creó un doble tómbolo o lengua que unieron el islote con la costa, encerrando una depresión encharcada por la lluvia. Al retirarse el mar, el viento originó sistemas dunares en las playas al sur del islote, contribuyendo a su fosilización. En la antigua costa, el levante desarrolló otro sistema dunar, hoy cubierto de sabinas y lentiscos.

Las flores del alhelí de mar, azucena marina y cardo de mar, forman un manto colorido sobre las arenas. Estas cubiertas de barrones y gramíneas, Este Monumento Natural se encuentra en los dominios del Faro del Cabo de Trafalgar. Su bello paisaje mezcla dunas de fina arena, extensas playas y una zona rocosa sobre la que se asienta el faro.

La arena arrastrada por mareas creó un doble tómbolo o lengua que unieron el islote con la costa, encerrando una depresión encharcada por la lluvia. Al retirarse el mar, el viento originó sistemas dunares en las playas al sur del islote, contribuyendo a su fosilización. En la antigua costa, el levante desarrolló otro sistema dunar, hoy cubierto de sabinas y lentiscos.

Las flores del alhelí de mar, azucena marina y cardo de mar, forman un manto colorido sobre las arenas. Estas cubiertas de barrones y gramíneas, que fijan el sustrato, amparan al tártago marino. En zonas estabilizadas aparecen rubias y cuernecillos de mar, artemisias y clavellinas.

En la zona inundable crecen los juncos, convirtiéndose en posadero habitual de aves como la gaviota de Audouin, el andarrío bastardo, el charrán patinegro, la pagaza piquirroja y la aguja colipinta, además de la garceta. Las playas albergan cañadillas, coñetas y la llamativa estrella de arena anaranjada.

Pero lo más característico del lugar es su historia. Alrededor del faro, existen yacimientos arqueológicos, como un templo romano del dios Juno con altar sacrificial y una factoría de salazones. Del asentamiento hispano-musulmán se conserva parte de una torre vigía del s.IX, desmantelada en el XIX para edificar el actual faro. Sin embargo, el acontecimiento que lo hace famoso es la Batalla de Trafalgar, ocurrida en 1805, con la trágica muerte de 5.000 soldados, el hundimiento de innumerables barcos y la pérdida de la hegemonía naval española ante la Armada británica.

*Fotografías realizadas por: Mateo.

Tel: 956008700

Fax: 956008700

Página web: <http://www.ventanadelvisitante.es>



Museo del Atún (Ver sin falta)

Museos

Espacio de Interpretación

- Polígono Industrial El Olivar, parcela 3.1 11160 Barbate .
- Latitute: 36.203102 - Longitute: -5.927705



La empresa Salpesca y su marca LA CHANCA, dedicada desde 1.983 a la elaboración de Salazones, Semiconservas y Conservas de pescado, con la creación de esta sala museo pretende crear un centro de interpretación para dar a conocer la actividad artesanal de la pesca y transformación del atún rojo y transmitirlo a futuras generaciones.

En este espacio expositivo el visitante se siente sumergido en el apasionante mundo que rodea la captura y elaboración de una auténtica joya del mar: "el atún rojo de almadraba."

Y para ello nada mejor que hacer volar nuestros cinco sentidos:

A la entrada se nos abrirá el fascinante mundo del atún a través de 3.000 años de historia... fenicios, romanos, árabes, edad media, hasta el presente. Nuestra vista y oído se recrearán al entrar en un espacio que simula el fondo del mar, sirviéndonos de sistemas audiovisuales en la que parece tomar vida las réplicas de ruinas, barcos hundidos, redes de almadraba

Luego pasaremos a contemplar una copia de una chanca (antigua sala de elaboración) en la que los pescadores de Barbate, allá por los años 50, transformaban sus capturas. En esta zona queremos que el visitante interactúe con nosotros (conozca la sal marina, partes del despiece del atún,) es decir, que reciba a través del tacto, las sensaciones de sentirse trasladados a esa época.

Después puede verse la reproducción de la fábrica en una maqueta gigante, en la que se muestra la forma actual de elaboración.

Acto seguido se pasa a una sala en la que se lleva a cabo demostraciones en vivo del despiece de un Atún, conocido con el nombre de Ronqueo.

Y por último acabar en la sala de exposición-tienda donde ofreceremos una degustación de algunos de los productos que elaborados allí.


Para concertar visita puede llamar al teléfono del museo o acceda a su web.

Tel: 956435813

E-mail: info@museodelatun.com

Pagina web: <http://museodelatun.com>

Media





Museo del Atún

Puntos Sabores

- Polígono Industrial El Olivar, parcela 3.1 11160 Barbate(Cádiz)

La empresa Salpesca y su marca LA CHANCA, dedicada desde 1.983 a la elaboración de Salazones, Semiconservas y Conservas de pescado, cuenta con un centro de interpretación para dar a conocer la actividad artesanal de la pesca y transformación del atún rojo y transmitirlo a futuras generaciones.

En este espacio expositivo el visitante se siente sumergido en el apasionante mundo que rodea la captura y elaboración de una auténtica joya del mar: “el atún rojo de almadraba.”

Y para ello nada mejor que hacer volar nuestros cinco sentidos:

A la entrada se nos abrirá el fascinante mundo del atún a través de 3.000 años de historia... fenicios, romanos, árabes, edad media, hasta el presente. Nuestra vista y oído se recrearán al entrar en un espacio que simula el fondo del mar, sirviéndonos de sistemas audiovisuales en la que parece tomar vida las réplicas de ruinas, barcos hundidos, redes de almadraba

Luego pasaremos a contemplar una copia de una chanca (antigua sala de elaboración) en la que los pescadores de Barbate, allá por los años 50, transformaban sus capturas. En esta zona queremos que el visitante interactúe con nosotros (conozca la sal marina, partes del despiece del atún,) es decir, que reciba a través del tacto, las sensaciones de sentirse trasladados a esa época.

Después veremos la reproducción de nuestra fábrica en una maqueta gigante, en la que mostraremos la forma actual de elaboración.

Acto seguido pasaremos a una sala en la que se llevará a cabo demostraciones en vivo del despiece de un Atún, conocido con el nombre de Ronqueo.

Y por último acabar en la sala de exposición-tienda donde ofreceremos una degustación de algunos de los productos que elaboramos. En este punto nuestro olfato y gusto nos agradecerán haber asistido a esta visita.

Además de la visita al museo, se complementa opcionalmente la oferta con paquetes turísticos como el que integra la “Ruta en yate a la zona de la almadraba y acantilado del Parque Natural” con la colaboración de la empresa Trafalgar Charters.


Para concertar visita llame a nuestro teléfono o acceda a la web.

Tel: 956435813

E-mail: info@museodelatun.com

Pagina web: <http://museodelatun.com>

Media





Nature Tarifa

Pesca & Paseos

- Nature Tarifa. Tarifa (Cádiz)

Nature Tarifa es un concepto absolutamente diferente de turismo náutico en el límite sur de Europa. Está orientado a grupos reducidos, dando prioridad a la calidad y exclusividad en el desarrollo de nuestras actividades. Ofrecemos a nuestros clientes los mejores medios humanos y técnicos en un entorno único, rodeados de naturaleza, historia y playas vírgenes...

Nature Tarifa es, por primera vez en la historia de las Almadrabas gaditanas, la única empresa autorizada para la realización de visitas turísticas a las tradicionales "levantás" en Conil de la Frontera, Zahara de los Atúnes y Tarifa. La migración del pez más poderoso del océano, el atún rojo gigante, y una tradición milenaria que se remonta a la época fenicia, se unen en el mayor espectáculo de historia natural de nuestras costas.

Además, con Nature Tarifa podrás practicar la Pesca Deportiva de Altura en la costa de Barbate, observar cetáceos, etc.

Port.: 670645773

E-mail: info@naturetarifa.com

Página web: <http://www.naturetarifa.com>



Náutica Trafalgar

Profesionales náuticos

- Náutica Trafalgar S.L. Varadero. Puerto deportivo de Barbate. Barbate, Cádiz.

- Latitude: 36.183975 - Longitude: -5.927415

Náutica Trafalgar es una empresa de reparación y mantenimiento de embarcaciones.

Además es concesionario oficial de marcas de primer nivel de motores, embarcaciones, generadores marinos y otros accesorios náuticos.

Tel: 956434265

E-mail: oficinatecnica@nauticatrafalgar.com

Página web: <http://www.nauticatrafalgar.com>



Náutica y talleres González Guerra

Profesionales náuticos

- Náutica y talleres González Guerra. Varadero- Puerto Deportivo, s/n -Barbate
- Latitude: 36.183899 - Longitude: -5.927812

González Guerra S.L. es una empresa dedicada a la fabricación en general de acero inoxidable, aluminio, hierro, reparación y venta de embarcaciones y motores, venta de artículos náuticos y pesca deportiva y de altura.

Somos una empresa familiar que cree en la realización de los trabajos bien hechos e intenta vestir su domicilio por dentro y por fuera, creando entornos llenos de vida, originales, cómodos, serviciales, seguros y sobre todo al gusto del cliente, con el mejor asesoramiento y la utilización de todos los medios a nuestra disposición para este cometido. Para ello disponemos de un taller formado por una plantilla especializada, sobre todo en Acero Inoxidable, jóvenes formados por la misma empresa, con más de 12 años de experiencia para estos trabajos y con una gerencia de más de 30 años en la ejecución de dichos trabajos.

Tel: 956431903

Página web: <http://www.gonzalezguerra.com>



Palomar de la Breña 🏠 (Ver sin falta)

Monumentos

- Pago de la Porquera, San Ambrosio 11160 Barbate, Cádiz, España
- Latitude: 36.209492 - Longitude: -5.972691



En la zona rural de San Ambrosio, se levanta el Palomar de la Breña, antiguamente conocido como el Cortijo de la Porquera.

Construido a mediados del s.XVIII, el patio central da paso al resto de las dependencias de la hacienda. Hoy es un hotel rural enclavado en el corazón del Parque Natural de la Breña, que alberga uno de los tres palomares más grandes de Europa.

El elemento más destacado del Cortijo es, sin duda, el enorme palomar construido en el siglo XVIII y ampliado en el XIX para la explotación, con toda probabilidad, de la palomina como abono. Consta de una serie de muros muy altos, en torno a los diez metros, que se disponen, en paralelo, a ambos lados de un patio. En tales muros se ubican los nichos de las palomas, unas piezas cerámicas cilíndricas. Aquéllas accedían a través del patio y de los huecos abiertos al exterior. Se trata de uno de los tres palomares más grandes de Europa.

En cuanto al estado de conservación, mientras que la zona que acoge el hotel está bien conservada, otras, como el propio palomar, presentan un estado ciertamente deteriorado.

A pesar de que es de titularidad privada, su visita es pública, abierta a cualquier visitante que quiere disfrutar de este bien.


*Fotografías realizadas por: Mateo.

Tel: 956063613

E-mail: turismo@barbate.es

Página web: <http://www.turismobarbate.es>

Media





Panadería – Confitería El Puente

Productores y Artesanos

Panadería – Confitería

- Calle de la Ronda del Río, 25, Barbate, Cádiz, España.
- Latitud: 36.193905 - Longitud: -5.914205

El Puente elabora de forma tradicional su pan y pasteles, desde 1979. Antonio Ladrón de Guevara, panadero de toda la vida, y María Sánchez Santiago son los propietarios de esta empresa familiar barbateña que nació el en 1979 y en la que trabajan hijos, hijas, yernos y nueras.

La distinción de El Puente siempre ha sido la elaboración de pan artesano y recién hecho, que junto con la bollería, ha ido conformando una empresa artesana que intenta equilibrar la alimentación de nuestros clientes con la posibilidad de ofrecerles una bollería cada vez más rica.

Además del pan artesanal, destaca su pastelería-bollería: Cocas de San Juan, Sultanitas de coco, palmeritas, piononos, rosquetes, mantecados, Cuñas, caracolas, muffis, cruasanes, magdalenas, bizcochos, etc.

Cuenta con tres despachos en Barbate en los que te atenderá personal especializado:

- Cafetería y el obrador en la Calle Ronda del Río 25
- Despacho junto a la Playa del Carmen, en la Avenida Atlántico sin número
- Despacho en la plaza de abastos, el mercado central de Barbate, situado en la Avenida de Andalucía sin número.

Tel: 956 43 20 88

Port.: 689 72 84 46

E-mail: panaderiabolleriaelpuente@yahoo.es

Página web: <http://panaderiaelpuente.blogspot.com.es>



Parque Natural La Breña y Marismas del Barbate ★★★ (Ver sin falta)

Espacios Naturales

- Parque Natural de la Breña y Marismas de Barbate, Barbate, Cádiz, España.
- Latitude: 36.190350 - Longitude: -5.972691



Desde el entorno de Barbate a Caños de Meca y tierra adentro hasta Vejer de la Frontera se extiende uno de los parques naturales menos extensos de Andalucía con unas 5.000 hectáreas, el Parque Natural La Breña y Marismas del Barbate. En él se distinguen hasta cinco ecosistemas diferentes: marino, acantilado, pinar, marismas y sistemas dunares. Destaca el impresionante Tajo de Barbate que, con más de 100 metros de altura, constituye el acantilado más notorio del Atlántico andaluz.

Para contemplar de cerca este espectáculo y deleitar los sentidos, lo ideal es realizar un paseo en barco desde el puerto de Barbate por sus cristalinas aguas turquesas, en las que también se practican submarinismo y snorkel. Se distinguen en sus acantilados, aún erosionados por el agua y el viento, manantiales de agua potable que vierten en pequeñas caletas, son los conocidos caños. Junto a zarzas e higueras crecen plantas típicas de ambientes salinos como almajos, barrillas o siemprevivas. En los huecos de la piedra crían numerosas garcillas bueyeras, grajillas, y la gaviota patiamarilla, halcón peregrino, vuelvepedras y zarapito trinador. Entre las rapaces, destacan el águila pescadora, la lechuza y el cernícalo vulgar. Los aficionados al parapente y ala-delta disponen en este espacio de lugares ideales para la práctica de estos deportes, incluso una escuela de vuelo libre en Vejer.

Esta biodiversidad se multiplica en las marismas y lagunas, que cobijan gran número de aves, al ser zona de nidificación y paso de migraciones. Un paseo por su interior nos permitirá fotografiar al ánade real, focha común, pato cuchara, e incluso algún zampullín chico, garza real o imperial. Entre el carrizo se observan avetorillos, ruiseñores (bastardos) y carriceros comunes.

Otro paisaje característico es el pinar de La Breña. Su intensa repoblación para frenar las dunas móviles lo han convertido en el mayor pinar de Cádiz, del que se aprovechan piñas y piñones. En este lugar, el aroma a pino se mezcla con el de romero y lavanda que, junto con palmito, espino negro e, incluso retama o lentisco, forman el matorral mediterráneo existente. El pinar se extiende hasta bordear el acantilado, donde el pino (*Pinus pinea*) convive con bosquetes de sabinas y abundantes enebros. Lo mejor es recorrerlo a caballo, destacando el sendero de la Torre del Tajo que culmina en una hermosa panorámica. Ésta es una de las torres vigías que en los siglos XV y XVI alertaban sobre naves piratas y que, posteriormente, presenciaron la Batalla de Trafalgar.

Pero ya desde los fenicios, el papel del mar era fundamental, con la pesca del atún en almadraba y la salazón. Barbate sigue siendo un gran centro pesquero, con su puerto comercial y gran afición a la pesca con caña. En el estuario se pescan lisas y anguilas; y en la marisma, doradas y lenguados. De esta forma, el visitante adquirirá in situ productos de la salazón de atún, la mojama y huevas curadas.


*Fotografías realizadas por: Mateo; Patronato Provincial de Turismo.

Tel: 956459780

E-mail: pibarbate@hotmail.com

Página web: <http://www.ventanadelvisitante.es>

Media





Paseos en Burro

Ocios naturales

- Los Burros de Juanino. Asociación Cultural al uso del Burro Calle Lepanto, 4 3º dcha. Vejer

La Asociación Cultural "los Burros de Juanino" se encarga de organizar rutas en burros andaluces por Vejer de la Frontera y su entorno.

Los paseos se realizan en burros ataviados a la antigua usanza, siendo una de las rutas establecidas por la empresa la que se desarrolla por el Monumento Natural "Tómbolo de Trafalgar".

Port.: 696417049

E-mail: info@losburrosdejuanino.com

Página web: <http://www.losburrosdejuanino.com>



Patilleja

Bares - Heladerías - Salones de Té

Café/Bar

- Avenida del Río, 11160 Barbate

Patilleja



Patio Isabel

Restaurantes

Restaurante

- C/ Pirindola, 2 Zahara de los Atunes

Patio Isabel



Pensión Doña Lola II

Hoteles

Pensiones

- Plaza Thomson, 3 11393 Zahara de los Atunes

Pensión Doña Lola II

Tel: 956439009

E-mail: reservas@donalolazahara.com

Página web: <http://www.donalolazahara.com>



Pensión Jadraza

Hoteles

Pensiones

- Calle Sagasta esquina Almadraba , s/n 11393 Zahara de los Atunes

Pensión Jadraza

Tel: 956439407

E-mail: hostaljadraza@wanadoo.es



Pensión La Aceiteria de Trafalgar

Hoteles

Pensiones

- Carril La Aceiteria, 260 11159 Zahora

Pensión La Aceiteria de Trafalgar

Tel: 956437016

E-mail: booking@laaceiteriadetrafalgar.com

Pagina web: <http://www.laaceiteriadetrafalgar.com/hotel>



Pensión La Palma

Hoteles

Pensiones

- Carretera Atlanterra, 60 11393 Zahara de los Atunes

Pensión La Palma

Tel: 956439060



Pensión Los Caños

Hoteles

Pensiones

- Avenida de Trafalgar, 48 11159 Caños de Meca

Pensión Los Caños

Tel: 956437176

E-mail: joseanromero@hotmail.com



Pensión Los Castillejos

Hoteles

Pensiones

- Avenida Trafalgar, 6 11159 Caños de Meca

Pensión Los Castillejos

Tel: [956437019](tel:956437019)

E-mail: inma_morilla@hotmail.com

Pagina web: <http://www.loscastillejos.com>



Pensión Mediterráneo

Hoteles

Pensiones

- Calle Albufera, 1 11160 Barbate

Pensión Mediterráneo

Tel: [956430243](tel:956430243)

E-mail: info@hostalcafeteriamediterraneo.com

Pagina web: <http://www.hostalcafeteriamediterraneo.com>



Pensión Montemar

Hoteles

Pensiones

- Calle Bullón, 15 11393 Zahara de los Atunes

Pensión Montemar

Tel: [956439047](tel:956439047)

E-mail: reservas@hotalmontemarzahara.com

Pagina web: <http://www.hotalmontemarzahara.com>



Pensión Volapié

Hoteles

Pensiones

- Carretera Faro de Trafalgar, s/n 11159 Los Caños de Meca

Pensión Volapié

Tel: [956437091](tel:956437091)

E-mail: elvolapie@hotmail.com



Perumasa

Puntos Sabores

- Avenida del Mar s/n, Puerto Pesquero salón 17Barbate, Cadiz, España.
- Latitude: 36.207111 - Longitude: -5.926471

Perumasa, fundada en 1983, es una sociedad de exportación e importación dedicada a la venta y distribución de productos del mar frescos y congelados.

Tel: 956432705

Fax: 956432705

E-mail: perumasasl@hotmail.com

Pagina web: <http://www.perumasa.es>



Pinar de San José

Restaurantes

Restaurante

- C/ Zahora, 17 11159 Caños de Meca- Zahora, Barbate

Pinar de San José

Tel: 956437030

E-mail: info@campingpinarsanjose.com



Pizzería Bellamar

Restaurantes

Pizzería

- C/ Once de Marzo, 11160 Barbate

Pizzería Bellamar

Tel: 956433330



Pizzería El Callejón

Restaurantes

Pizzería

- Calle Patricio Castro, 11160 Barbate

Pizzería El Callejón



Pizzería Los Arcos

Restaurantes

Pizzería

- Avda. de la Constitución, 11160 Barbate

Pizzería Los Arcos

Tel: [956430251](tel:956430251)



Playa Cala del Varadero 🌟🌟 (Merece la visita)

Playas

Playa natural con protección especial

- Playa Cala del Varadero, Barbate, Cádiz
- Latitude: 36.184998 - Longitude: -6.028781

La Cala del Varadero es una bonita y pequeña playa junto a la carretera del faro de Trafalgar. Su longitud es de 406 metros. Se trata de una playa natural con protección especial por formar parte del Monumento Natural Tómbolo de Trafalgar.

Su orientación permite tener una buena vista de todos Los Caños, Zahara de los Atunes y África.

Esta playa es más apropiada para los días de viento de poniente, ya que sus aguas carecen prácticamente de oleaje y están en su grado máximo de transparencia. La arena es algo gorda y en tramos pedregosa.

Esta playa es utilizada frecuentemente como punto de partida o varadero para submarinistas con bastante experiencia. Con viento de levante se convierte en el centro del Kitesurf de la zona.

Tel: [956063613](tel:956063613)

E-mail: turismo@barbate.es

Página web: <http://www.turismobarbate.es>

Media





Playa Caños de Meca 🌟🌟 (Merece la visita)

Playas

Playa urbana consolidada

- Playa Caños de Meca, Caños de Meca, Barbate, Cádiz
- Latitute: 36.185093 - Longitude: -6.009620



La Playa de Caños de Meca, también llamada Playa del Pirata, es una bonita playa de arena fina y fondos arenosos situada en el corazón de Los Caños.

Se puede decir que es la principal playa de Los Caños, por su ambiente, chiringuitos y por situarse en pleno pueblo. Es una playa urbana consolidada de 2.354 metros de longitud.

Es una playa arenosa, con pequeños tramos rocosos, de aguas limpias y poco movidas.

Es una playa equipada ya que dispone de servicios de vigilancia y sanitarios. Tras ella hay varios bares y restaurantes, y del pequeño barranco que la separa de la carretera, nacen los primeros manantiales de agua dulce.

La playa culmina en una bonita punta formada por la acción de los arrecifes rocosos, la laja, que son visibles a modo de islas con la marea baja. Esta zona disfruta de las aguas más transparentes y frías.

Tras la punta se suceden varias pequeñas calas que comunican con la playa nudista, siendo la más conocida la playa de los Castillejos, último lugar que se puede llegar en coche.


*Fotografías realizadas por: Mateo.

Tel: 956063613

E-mail: turismo@barbate.es

Pagina web: <http://www.turismobarbate.es/>

Media





Playa de Cañillos 🌟🌟 (Merece la visita)

Playas

Playa natural sin protección especial

- Playa de Cañillos, Barbate, Cádiz
- Latitud: 36.177376 - Longitud: -5.901859

Extensa playa de arena que se extiende desde las marismas del río Barbate hasta la playa de los Pajares cerca de Zahara. Con una longitud de casi 4 kilómetros es la más larga de la zona.

Al fondo se encuentra la sierra del Retín que se extiende hasta el mar por una superficie llana rica en pastos para el ganado.

Playa salvaje y sin vigilancia, está junto a la zona militar. Se accede a través de la carretera de Barbate a Zahara.

Tel: 956063613

E-mail: turismo@barbate.es

Página web: <http://www.turismobarbate.es>

Media



Playa de la Hierbabuena 🌟🌟 (Merece la visita)

Espacios Naturales

- Playa de la Hierbabuena, Barbate, Cádiz, España.
- Latitud: 36.186417 - Longitud: -5.940933

Playa salvaje en el extremo sur de los acantilados de Barbate, extendiéndose hasta el puerto de esta localidad.

Es conocida también como la "playa del Chorro", debido a la existencia de diversos flujos de agua en los acantilados cercanos

Con una longitud de 900 metros es de arena fina y dorada, con formación de dunas recubierta por vegetación y pinos. Es la continuación del parque natural la Breña y ofrece un paisaje maravilloso. Al norte, ya dentro del Parque Natural, se extiende un alto acantilado, donde se encuentran restos de canteras y un depósito de aguas; junto a él, un camino asciende hasta llegar a la torre del Tajo. Es una playa solitaria, no ofreciendo servicios de playa ni restauración.

En los acantilados se suceden una serie de calas, algunas de las cuales son de difícil acceso, en las que se pueden observar algunas cuevas, destacando la "cueva del Cristo", llamada así porque posee una formación rocosa que se asemeja a una imagen religiosa.

Por otro lado, en la playa de la Hierbabuena comienza el sendero señalizado del Acantilado, que con 7,5 km de longitud llega hasta Los Caños de Meca.

Se accede desde Barbate por la carretera de los Caños.


*Fotografías realizadas por: Mateo.

Tel: 956063613

E-mail: turismo@barbate.es

Página web: <http://www.turismobarbate.es>

Media





Playa de la Hierbabuena 🌟🌟 (Merece la visita)

Playas

Playa natural sin protección especial

- Playa de la Hierbabuena, Barbate, Cádiz
- Latitude: 36.185551 - Longitude: -5.940204



Playa salvaje en el extremo sur de los acantilados de Barbate, extendiéndose hasta el puerto de esta localidad.

Es conocida también como la "playa del Chorro", debido a la existencia de un chorro de agua procedente de los acuíferos de la zona.

Con una longitud de 1050 metros es de arena fina y dorada, con formación de dunas recubierta por vegetación y pinos. Es la continuación del parque natural de la Breña y ofrece un paisaje maravilloso. Al norte se extiende un alto acantilado, donde se encuentran restos de canteras y un depósito de aguas; junto a él, un camino asciende hasta llegar a la torre del Tajo. Es una playa solitaria, no tiene servicios de salvamento ni de restauración.

En los acantilados se suceden una serie de calas, algunas de las cuales son de difícil acceso, en las que se pueden observar algunas cuevas, destacando la "cueva del Cristo", llamada así porque posee una formación rocosa que se asemeja a una imagen religiosa.

Por otro lado, en la playa de la Hierbabuena comienza el sendero señalizado del Acantilado, que con 7,5 km de longitud llega hasta Los Caños de Meca.⁴


Se accede desde Barbate por la carretera de los Caños.

Tel: 956063613

E-mail: turismo@barbate.es

Página web: <http://www.turismobarbate.es>

Media





Playa de Pajares 🌟🌟 (Merece la visita)

Playas

Playa natural sin protección especial

- Playa de Pajares, Barbate, Cádiz
- Latitud: 36.151600 - Longitud: -5.866947

La Playa de Pajares, con 3700 metros de longitud, es una continuación de la Playa de Cañillos, y se caracteriza por la mayor proximidad a la sierra del Retín, que alcanza unos 300 metros de altura.

Sin servicios, de arena blanca y aguas limpias y abundante roquedo, es ideal para la práctica de windsurf.

*Fotografías realizadas por: Mateo.

Tel: 956063613

E-mail: turismo@barbate.es

Página web: <http://turismo@barbate.es>

Media



Playa de Zahara de los Atunes 🌟🌟🌟 (Ver sin falta)

Playas

Playa urbana consolidada

- Playa de Zahara, Zahara de los Atunes, Barbate
- Latitud: 36.133614 - Longitud: -5.847206



Extensa y ancha playa urbana de más de 6 kilómetros de longitud, que se extiende desde el pueblo de Zahara de los Atunes hasta el cabo de Gracia, cubriendo el núcleo urbano de Zahara y la urbanización de Atlanterra en Tarifa. 1000 metros de playa urbana consolidada se asientan en el término municipal de Barbate.

Con un sistema dunar amplio, en su extremo sur están las estribaciones de la sierra de la Plata, en cuyas laderas se encuentra Atlanterra y que al adentrarse al mar forma el saliente de Cabo Plata, donde se localiza un antiguo bunker.


Con escasa protección es muy batida por los vientos de levante.

Tel: 956063613

E-mail: turismo@barbate.es

Página web: <http://www.turismobarbate.es>

Media





Playa de Zahora 🌟🌟 (Merece la visita)

Playas

Playa rural

- Playa de Zahora, Zahora, Barbate, Cádiz
- Latitude: 36.193867 - Longitude: -6.042214

Es una playa prácticamente reservada a los habitantes de las casas de Zahora, las cuales acceden a esta playa andando.

Todo lo anterior hace que sea un destino muy deseado por aquellas personas que desean pasar unas excelentes vacaciones de verano en tranquilidad o descansar durante un fin de semana o un periodo corto de vacaciones de forma relajada, en un lugar poco masificado.

Es una playa rural amplia, con una longitud de 2.910 metros, de arena fina, de aguas frías y cristalinas, de ambiente familiar, frecuentada por algunos naturistas, sobre todo en la parte sur, cerca del Faro de Trafalgar. Estos la eligen porque es una playa bastante aislada, sobre todo porque es difícil (aunque no imposible) el acceso en coche.

Tel: 956063613

E-mail: turismo@barbate.es

Página web: <http://www.turismobarbate.es>

Media



Playa del Carmen 🌟🌟 (Merece la visita)

Playas

Playa urbana consolidada

- Playa del Carmen, Barbate, Cádiz
- Latitude: 36.186260 - Longitude: -5.920720

Se extiende desde el puerto de Barbate a lo largo del núcleo urbano hasta la desembocadura del río y las marismas.

Playa urbana con paseo marítimo y gran amplitud. Tiene una longitud de 1770 metros.

Cuenta con los servicios habituales en playas urbanas: vigilancia, duchas, tramos de madera en la arena ... De arena dorada y fina, es muy batida por los vientos, lo que atrae a los aficionados al windsurf.

Tel: 956063613

E-mail: turismo@barbate.es

Página web: <http://www.turismobarbate.es/>

Media





Playa Faro de Trafalgar 🌟🌟 (Merece la visita)

Playas

Playa natural con protección especial

- Playa Faro de Trafalgar, Barbate, Cádiz
- Latitude: 36.181362 - Longitude: -6.032837



Media



La playa del Faro es salvaje y turbulenta. Son aguas peligrosas de fuertes corrientes y de potente oleaje, con lo que se aconseja máxima precaución.

Es una de las playas menos concurridas de Los Caños, careciendo de cualquier tipo de servicio, no hay socorristas, duchas o papeleras. Se trata de una playa de 900 metros de longitud, catalogada como playa natural con protección especial, ya que forma parte del Monumento Natural Tómbolo de Trafalgar.

Para acceder a ella hay que dejar el coche en la carretera del faro y andar por una extensa explanada de arena. Desde ella se puede subir al promontorio donde se sitúa el faro desde el que hay una bonita vista de la zona.

En invierno se forman en la zona del faro varias lagunas de agua de lluvia y salobre que albergan una curiosa variedad de anfibios, reptiles y peces que desaparecen durante el periodo seco del año pero que resurgen con fuerza cuando llega el invierno y la primavera. En estos pequeños lagos es fácil ver además diversas especies de aves costeras, muy abundantes en todo el litoral de Los Caños.

El cabo de trafalgar y sus bajíos y arrecifes provocan remolinos y turbulencias que pueden ser fatales para cualquier persona que se adentre excesivamente en el mar. En la zona conocida como la aceitera , situada a unos 700 metros de la orilla , los submarinistas tendrán que extremar su precaución, también es un lugar a evitar por las embarcaciones por su escasa profundidad , pero muy codiciada por pescadores y submarinistas por la riqueza faunística e incluso arqueológica que esconde.

Fotografías realizadas por: Mateo.

Tel: 956063613

E-mail: turismo@barbate.es

Pagina web: <http://www.turismobarbate.es>



Plaza de la Inmaculada 📍 (Interesante)

Monumentos

- Plaza de la Inmaculada, s/n Barbate, Cádiz, España.
- Latitud: 36.192726 - Longitud: -5.919018



Entre el Ayuntamiento y la Parroquia de San Paulino, se encuentra la Plaza de la Inmaculada. Esta fue la primera "placita", como se la conoció entonces, construida en Barbate. Presidida por una fuente creada por el artista barbateño, Ramón García Salazar, un marinero en quillas de barco acoge a quienes disfrutan desde mediados del siglo pasado de la sombra de su rica variedad de árboles, arbustos, palmeras...


* Fotografía realizada por: Mateo.

Tel: 956063613

E-mail: turismo@barbate.es

Página web: <http://www.turismobarbate.es>

Media



Porfirio

Restaurantes

Restaurante

- Pl. Tamarón, 6 11393 Barbate

Porfirio

Tel: 956439130

E-mail: info@hotelporfirio.com



Pozo del Duque

Restaurantes

Restaurante

- Atlanterra, km. 32 11393 Zahara de los Atunes, Barbate

Pozo del Duque

Tel: 956439400

E-mail: info@pozodelduque.com

Página web: <http://www.pozodelduque.com>



Puerto de Barbate 🌟🌟🌟 (Ver sin falta)

Paisajes contados desde el Mar

- 11160 Barbate, Cádiz, España
- Latitud: 36.179905 - Longitud: -5.922480



Usted se encuentra frente al Puerto Deportivo y Pesquero de Barbate, ubicado en una posición estratégica para los yates que se dirigen al Mediterráneo desde el Norte de Europa, ya que permite, sin grandes desviaciones respecto a su derrota, encontrar abrigo de los temporales de Levante en el Estrecho de Gibraltar.

A esta cualidad une la de ser uno de los puertos andaluces con más tradición y riqueza pesquera.

Se recepcionó en 1964, sustituyendo a la antigua lonja de Barbate, y respondiendo a las necesidades de una flota emergente. Trajo consigo el vuelco de las construcciones hacia el mar, cambiando la fisonomía de un municipio que hasta entonces creció cara al río

En la actualidad, el puerto alterna funciones pesqueras, comerciales, industriales y deportivas. El dique exterior de abrigo del Puerto que puede observar tiende la mano al navegante.

En el recinto del Puerto Deportivo, además de las instalaciones y servicios pesqueros, se ubica el Centro de Interpretación del Atún y un Punto de Información del Parque Natural de la Breña y Marismas de Barbate.

* Foto cedida por Mateo

Tel: 856 108 399

Port.: 600 140 312

Fax: 956 066 851

E-mail: barbated@eppa.es

Página web: <http://www.puertosdeandalucia.es/puerto-de-barbate>

Media

- **Commentaire(s) audio: 63**





Puerto Deportivo de Barbate (Ver sin falta)

Puertos Odyssea

- Puerto Deportivo de Barbate, Barbate, Andalucía
- Latitud: 36.179169 - Longitud: -5.924000



La zona del Puerto Deportivo, situada junto a la zona del puerto pesquero, conforman el puerto de Barbate, perteneciente a la Agencia Pública de Puertos de Andalucía de la Consejería de Fomento y Vivienda de la Junta de Andalucía.

Goza de una posición estratégica para los yates que se dirigen al Mediterráneo desde el Norte de Europa, ya que permite, sin grandes desviaciones respecto a su derrota, encontrar abrigo de los temporales de Levante en el Estrecho de Gibraltar. A esta cualidad une la de ser uno de los puertos andaluces con más tradición y riqueza pesquera.

La bocana del puerto que está balizada, se encuentra mirando al este, para acceder existe una canal de entrada con un calado de barra de aproximadamente 4,5 m, señalado por las boyas de balizamiento correspondientes. La longitud de muelle para el atraque de las embarcaciones pesqueras es de unos 971 mts. Dividido en dos muelles, el de Ribera tiene una extensión de 500 mts y el de Poniente 471 mts.

La carrera de marea es de 3,3 metros y dispone de pantalanes flotantes para el atraque.

En el recinto del Puerto Deportivo, además de las instalaciones y servicios pesqueros, se ubica el Centro de Interpretación del Atún y un Punto de Información del Parque Natural de la Breña y Marismas de Barbate.

Tarifas

Tel: +34 856 108 399

Port.: 600 140 312

Fax: +34 956 066 851

E-mail: barbated@eppa.es

Página web: <http://www.puertosdeandalucia.es/puerto-de-barbate>

Media

• Video





Puerto Pesquero de Barbate (Ver sin falta)

Puertos Pesqueros

• Puerto Pesquero de Barbate. Avenida Nuestra Señora del Carmen s/n. Barbate

• Latitud: 36.186260 - Longitud: -5.927201



Agencia Pública de Puertos de Andalucía
CONSEJERÍA DE FOMENTO Y VIVIENDA

El Puerto Pesquero de Barbate se recepcionó en 1964, sustituyendo a la antigua lonja, y respondiendo a las necesidades de una flota emergente. La construcción de este puerto trajo consigo un cambio de la fisonomía del municipio que hasta entonces había crecido espaldas al mar.

En cualquier caso, hay que destacar el carácter portuario y pesquero de Barbate, que ya en la época romana era un importante puerto pesquero dedicado a la almadraba.

Actualmente, es característico y llamativo ver partir y arribar a las embarcaciones de pesca de cerco, y contemplar el movimiento de personas arreglando aperos y redes de la mar.

Entre las empresas y servicios del puerto pesquero, hay que destacar::

- La Lonja: comercializa fundamentalmente las capturas de la flota pesquera de "cerco", modalidad predominante, seguido de las capturas de embarcaciones de "artes menores"

Las principales especies comercializadas en lonja son el boquerón y la sardina, a los que siguen especies como la caballa, el pez sable o el jurel.

- Las dos almadrabas existentes en el municipio (Pesquerías de Almadraba, S.A.; y Almadraba Cabo de Plata S.A., que le proporcionan al Puerto una actividad indiscutible en la temporada de captura del atún rojo

- Frialba: empresa ubicada en el Puerto en la que las almadraberías de la ciudad y comarca utilizan los túneles de congelación, que permiten el almacenamiento del atún rojo capturado en Barbate y Zahara, lo que ha implicado que el territorio se implique en el proceso de manufacturación del atún.

Además de la función pesquera, este puerto tiene enfoque comercial y deportivo.

Tel: 856 587 057 - 600 148 430

Fax: 956 106 016

E-mail: barbate@eppa.es

Página web: <http://www.eppa.es/puerto-pesquero-de-barbate>

Media





Punto de Información Parque Natural La Breña y Marismas del Barbate

(Ver sin falta)

Museos

Espacio de Interpretación

- PUERTO DE BARBATE, DÁRSENA DEPORTIVA 11160 Barbate, Cádiz, España
- Latitud: 36.186325 - Longitud: -5.934585



Media



Este punto de información es el principal equipamiento de recepción e información del parque, donde el visitante además encontrará una atención personalizada sobre este espacio natural, sobre cómo visitarlo a través de su red de senderos y sobre las numerosas actividades que se pueden realizar en él.

Esta instalación cuenta también con una exposición permanente denominada Un mosaico litoral, compuesta de tres bloques temáticos interactivos, correspondientes a las tres áreas que conforman este espacio protegido: La Breña, una Atalaya sobre el Atlántico, Marismas del Barbate: Una danza entre el mar y el río y Trafalgar: Una batalla entre levante y poniente.

El punto de información está dotado además de una Tienda Renpa donde adquirir productos artesanales de la zona y publicaciones diversas, además de un área con aplicaciones informáticas que permiten conocer más en profundidad la singularidad de este espacio natural.

Horario sujeto a cambios. Para más información póngase en contacto con nosotros.

Tel: 956 459780

E-mail: pibarbate@hotmail.com

Página web: <http://www.ventanadelvisitante.es>



Punto de Información Parque Natural La Breña y Marismas del Barbate

(Ver sin falta)

Ocios naturales

- PUERTO DE BARBATE, DÁRSENA DEPORTIVA 11160 Barbate, Cádiz, España
- Latitud: 36.186283 - Longitud: -5.934582



Media



Este punto de información es el principal equipamiento de recepción e información del parque, donde el visitante además encontrará una atención personalizada sobre este espacio natural, sobre cómo visitarlo a través de su red de senderos y sobre las numerosas actividades que se pueden realizar en él.

Esta instalación cuenta también con una exposición permanente denominada Un mosaico litoral, compuesta de tres bloques temáticos interactivos, correspondientes a las tres áreas que conforman este espacio protegido: La Breña, una Atalaya sobre el Atlántico, Marismas del Barbate: Una danza entre el mar y el río y Trafalgar: Una batalla entre levante y poniente.

El punto de información está dotado además de una Tienda Renpa donde adquirir productos artesanales de la zona y publicaciones diversas, además de un área con aplicaciones informáticas que permiten conocer Este punto de información es el principal equipamiento de recepción e información del parque, donde el visitante además encontrará una atención personalizada sobre este espacio natural, sobre cómo visitarlo a través de su red de senderos y sobre las numerosas actividades que se pueden realizar en él.

Esta instalación cuenta también con una exposición permanente denominada Un mosaico litoral, compuesta de tres bloques temáticos interactivos, correspondientes a las tres áreas que conforman este espacio protegido: La Breña, una Atalaya sobre el Atlántico, Marismas del Barbate: Una danza entre el mar y el río y Trafalgar: Una batalla entre levante y poniente.

El punto de información está dotado además de una Tienda Renpa donde adquirir productos artesanales de la zona y publicaciones diversas, además de un área con aplicaciones informáticas que permiten conocer más en profundidad la singularidad de este espacio natural.

Horario sujeto a cambios. Para más información póngase en contacto con nosotros.

Tel: 956459780

E-mail: pibarbate@hotmail.com

Página web: <http://www.ventanadelvisitante.es>



Raid Hípico "La Breña" ★★ (Merece la visita)

Ocios naturales

- Área Recreativa El Jarillo, Barbate, Cádiz, España.
- Latitud: 36.197041 - Longitud: -5.982121



El Raid Hípico Solidario "La Breña" , acoge durante un día a más de 30 jinetes profesionales que ponen a prueba la velocidad, habilidad y la resistencia física y psicológica de los caballos y de ellos mismos. Para ello, se encargan de recorrer grandes distancias a través de los más diversos terrenos que ofrece el Parque Natural de la Breña.

El raid hípico, que está dentro del calendario oficial de la Federación de Hípica, consta de las pruebas de iniciación de 20 kilómetros en una fase, y promoción de 40 y 60 kilómetros, en dos y tres fases. La competición tiene como sede y punto de partida habitual el área recreativa de 'El Jarillo'.

El evento tiene carácter solidario y recauda fondos a beneficio de Ágata, asociación gaditana sin ánimo de lucro, que realiza terapias con animales.

Para más información: pn.brenaymarismasdelbarbate.cma@juntadeandalucia.es

Tel: 956203187

Fax: 956203188

Página web: <http://es-es.facebook.com/pn.brenaymarismas>

Media





Raid Hípico "La Breña"

Eventos

- Área Recreativa El Jarillo, Barbate, Cádiz, España
- Latitud: 36.196983 - Longitud: -5.982197



El Raid Hípico Solidario "La Breña", acoge durante un día a más de 30 jinetes profesionales que ponen a prueba la velocidad, habilidad y la resistencia física y psicológica de los caballos y de ellos mismos. Para ello, se encargan de recorrer grandes distancias a través de los más diversos terrenos que ofrece el Parque Natural de la Breña.

El raid hípico, que está dentro del calendario oficial de la Federación de Hípica, consta de las pruebas de iniciación de 20 kilómetros en una fase, y promoción de 40 y 60 kilómetros, en dos y tres fases. La competición tiene como sede y punto de partida habitual el área recreativa de 'El Jarillo'.

El evento tiene carácter solidario y recauda fondos a beneficio de Ágata, asociación gaditana sin ánimo de lucro, que realiza terapias con animales.

Tel: 956 203 187

Página web: <http://es-es.facebook.com/pn.brenaymarismas>

Media



Revuelta

Bares - Heladerías - Salones de Té

Café/Bar

- Avenida del Río, 11160 Barbate

Revuelta



Rincón Andalúz

Restaurantes

- Avda. Atlántico, s/n 11160 Barbate

Rincón Andalúz

Tel: 607275683



Rincón de León

Restaurantes

Restaurante

• C/ Dquesa de Medina sidonia, 2 11393 Zahara de los Atunes, Barbate

Rincón de León

Tel: [956439430](tel:956439430)



Romería de San José

Eventos

• Zahara de los Atunes, Barbate, Cádiz, España

Tras la Semana Santa en el segundo domingo de Pascuas se celebra la Romería de San José (Patrón de Zahara de los Atunes).

Este día se convierte en una jornada de convivencia para todos los vecinos y vecinas de Zahara.



Ropiti

Restaurantes

Restaurante

• C/Maria Luisa, 6 11393 Zahara de los Atunes, Barbate

Ropiti

Tel: [956439401](tel:956439401)



Rufo

Restaurantes

Restaurante

• Paseo Marítimo, 11160 Barbate

Rufo

Tel: [956430229](tel:956430229)

Pagina web: <http://www.restaurantecasarufo.es>



Ruta "Castillos, Fortalezas y Batallas" (Conil-Vejer-Barbate) ★★★ (Ver sin falta)

Sitios y actividades turísticas

Rutas Patrimoniales de la Costa de Trafalgar

• Barbate, Cádiz, España



Media



Este itinerario recorre el territorio donde tuvieron lugar algunas de las más célebres batallas de nuestra historia, Guadalete (o del Barbate como ahora creen los historiadores), Salado, Trafalgar, etc.

Comenzamos nuestra ruta visitando Tarifa, donde la impronta dejada por cinco siglos (711-1292) de dominación musulmana es bien patente. De origen árabe es el Castillo y Torre de Guzmán el Bueno, las murallas y las puertas, así como el trazado de su centro urbano, declarado Bien de Interés Cultural como conjunto histórico-artístico.

El siguiente punto en nuestra ruta nos lleva a la zona conocida como de Pedro Valiente, que se localiza junto al puente del arroyo Salado a la salida de Tarifa en dirección Cádiz. Ese fue el escenario de la Batalla del Salado, en la que las tropas cristianas al mando del rey castellano Alfonso XI, junto con tropas enviadas por el rey de Portugal Alfonso IV y algunos navíos aragoneses, se enfrentaron y vencieron a las tropas musulmanas.

Dejamos atrás Tarifa y nos dirigimos a Vejer, cuyo emplazamiento en alto hizo posible unas condiciones defensivas óptimas.

El siguiente punto del recorrido será Barbate, cuyo desaparecido castillo de "Barbate", en árabe, dio nombre a la población. Posteriormente sus escasos habitantes se agruparían alrededor del castillo de Santiago, levantado a finales del S. XV por el Duque de Medina Sidonia para proteger la desembocadura del río Barbate.

En su término municipal y a menos de 10km podremos visitar Zahara de los Atunes, cuyo castillo-chanca fue construido por el Duque de Medina Sidonia en el siglo XVI ante la necesidad de dotar a la almadraba de esta población de una infraestructura residencial, defensiva e industrial acorde con su relevancia. Junto a la costa se localizan también las torres almenaras que formaban parte del sistema defensivo costero, Torre del Tajo, antigua de Meca, junto al Faro de Trafalgar.

En estas aguas tuvo lugar el 21 de Octubre de 1.805 la célebre Batalla de Trafalgar.

Para recorrer el último tramo de la ruta nos dirigiremos a Conil, donde encontramos la torre de Guzmán, la muralla o cerca de la villa y algunas torres vigías de la costa.

FICHA TÉCNICA:

Inicio: Castillo de Tarifa

Fin: Torre de Guzmán de Conil

Distancia: 90,8 km

Localizaciones:

o Castillo y Torre de Guzmán el Bueno

o Isla de las Palomas

o Pedro Valiente

o Vejer

o Barbate

o Faro de Trafalgar

o Torre de Guzmán de Conil

Fotografías realizadas por: Mateo.

E-mail: info@visitatrafalgar.com

Página web: <http://www.visitatrafalgar.com>



Ruta del Atún de Zahara de los Atunes ☆☆☆ (Ver sin falta)

Puntos Sabores

• Zahara de los Atunes, Barbate, Cádiz, España

La VI Ruta del Atún en Zahara de los Atunes, es una iniciativa que nace por parte de la Asociación de comerciantes de Zahara de los Atunes, (ACOZA)

La Ruta del Atún está enfocada a la gastronomía de la región, basándose en el principal producto que caracteriza y da origen al nombre de nuestra población, el Atún Rojo de Almadraba. Considerado en Japón y el resto de Europa, como el mejor del mundo.

Celebrado habitualmente durante un fin de semana del mes de mayo, durante el 2014 ha organizado su sexta edición. Cada establecimiento participa en un concurso gastronómico dedicado al Atún de Almadraba. En dicho concurso no solo participa el establecimiento, sino que además hay premios para todas aquellas personas que participen dando su voto a la mejor tapa. Además del concurso, diversas actividades complementarias se desarrollan durante este fin de semana en torno al atún.

Página web: <http://rutadelatun.com>



Ruta del Atún de Zahara de los Atunes

Eventos

• Zahara de los Atunes, Barbate, Cádiz, España

La VI Ruta del Atún en Zahara de los Atunes, es una iniciativa que nace por parte de la Asociación de comerciantes de Zahara de los Atunes, (ACOZA)


La Ruta del Atún está enfocada a la gastronomía de la región, basándose en el principal producto que caracteriza y da origen al nombre de nuestra población, el Atún Rojo de Almadraba. Considerado en Japón y el resto de Europa, como el mejor del mundo.

Celebrado habitualmente durante un fin de semana del mes de mayo, durante el 2014 ha organizado su sexta edición. Cada establecimiento participa en un concurso gastronómico dedicado al Atún de Almadraba. En dicho concurso no solo participa el establecimiento, sino que además hay premios para todas aquellas personas que participen dando su voto a la mejor tapa. Además del concurso, diversas actividades complementarias se desarrollan durante este fin de semana en torno al atún.

Página web: <http://rutadelatun.com/>


Media

• Video



Media

• Video





Ruta del Atún Rojo de Almadraba 🌟🌟🌟 (Ver sin falta)

Puntos Sabores

Andalucía, Paisajes con Sabor

- Barbate, Cádiz, España.



La Ruta del Atún Rojo de Almadraba trata de ordenar y poner en valor el patrimonio histórico, cultural y gastronómico de esta especie para su uso turístico, en los municipios de Conil de la Frontera, Tarifa y Barbate (con especial mención a Zahara de los Atunes).

Esta ruta se enmarca dentro de la iniciativa de la Consejería de Turismo y Comercio de la Junta de Andalucía llamada "PAISAJES CON SABOR" siendo esta ruta uno de los tres paisajes con sabor de la provincia de Cádiz.

Tel: 956063613

E-mail: turismo@barbate.es

Página web: <http://www.turismobarbate.es>

Media





Ruta Ecuestre Pinar de la Breña 🌟🌟 (Merece la visita)

Ocios naturales

- Pinar de la Breña, Barbate, Cádiz, España.
- Latitud: 36.193447 - Longitud: -5.994320



La Consejería de Medio Ambiente y Ordenación del Territorio pone en marcha la ruta ecuestre "Pinar de la Breña", un recurso turístico apto para la práctica ecuestre en condiciones de seguridad para los usuarios, haciendo posible su uso a lo largo de todo el año, al tiempo que permite dar a conocer los valores naturales y culturales del Parque Natural La Breña y Marismas del Barbate.

Con 15 km de longitud, el inicio y final del itinerario se localiza en el Área Recreativa Los Majales del Sol, punto de acogida ecuestre, donde se dispone de zona de aparcamiento. Está en proceso de adecuación un abrevadero, panel informativo y zona de atado.

La ruta discurre en su totalidad por el Parque Natural La Breña y Marismas del Barbate, y nos ofrece un agradable paseo por uno de los paisajes más característicos de este espacio, el pinar. A la sombra de los pinos piñoneros, procedente de repoblaciones realizadas desde finales del S.XIX, con el objetivo de evitar el avance de las dunas, nos acompañan en el recorrido algunos acebuches, y el matorral típico de monte mediterráneo: retamas, sabinas, lentiscos, palmitos, jaras, y el emblemático enebro marítimo. Todo ello ambientado con la fragancia que desprenden numerosas plantas aromáticas como lavanda, romero y melosa con su característico olor a regaliz.

Destaca en el recorrido el Mirador de Trafalgar, en las proximidades de la Torre de Meca, declarada Bien de Interés Cultural, torre almenara construida en el S.XIX, para la vigilancia del litoral gaditano, donde disfrutaremos de unas vistas espectaculares de Los Caños de Meca y el Tómbolo de Trafalgar, lugar de gran interés histórico, por ser el escenario donde se libró la famosa Batalla de Trafalgar, y natural declarado Monumento Natural.

Observaciones:

Esta actividad está permitida con carácter general, en los caminos públicos existentes en el ámbito del Parque Natural.

Quedan prohibidas las rutas a caballo en senderos de uso público peatonales ofertados por la Consejería de Medio Ambiente y Ordenación del Territorio y en el interior de las áreas recreativas. Únicamente se podrán circular por los márgenes de los senderos, zonas de seguridad, excepto en el tramo del sendero del Acantilado que discurre desde la playa de la Hierbabuena hasta la Torre del Tajo, donde no se autoriza el tránsito de caballos.

Salvo causa de emergencia o fuerza mayor, no podrán abandonarse los caminos, senderos o sendas por los que se realice la actividad. Cuando los caminos se compartan con otros usuarios (senderistas, ciclistas, etc.) se disminuirá la velocidad de tránsito para evitar interferencias.

La actividad se encuentra prohibida durante los días hábiles en el periodo de caza, excepto en las zonas de seguridad y el sendero ecuestre habitado (en este último se podrá transitar a partir de las 11 horas).

Durante la época de alto peligro de incendios, entre el 1 de junio y el 15 de octubre, se evitará la realización de acciones que puedan provocar un incendio forestal.

*Fotografía realizada por: Mateo.

Tel: 956459780

E-mail: pibarbate@hotmail.com

Página web: <http://www.ventanadelvisitante.es>

Media

- **Document PDF**





Ruta Marítima "Almadraba de Barbate y Zahara"

Pesca & Paseos

Rutas de avistamiento de cetáceos y almadrabas de la Costa de Trafalgar

- Barbate, Cádiz, España
- Latitud: 36.150108 - Longitud: -5.903597



Esta ruta propone una salida a la Ensenada de Barbate, en la que se pueden contemplar las almadrabas de Barbate y Zahara de los Atunes, un arte de pesca tradicional y milenario en la captura del gran atún rojo.

Esta ruta se debe realizar en los meses de primavera, que es cuando los pescadores locales "calan" la almadraba para esperar la llegada de los atunes.

Si la suerte acompaña, esta salida puede coincidir con una de las "levantás" que durante la temporada de pesca del atún rojo llevan a cabo los pescadores para sacar de las redes a estos enormes túnidos, pudiendo observar este animal completamente fuera del agua.

¿Sabías que...? Alrededor de las almadrabas se pueden llegar a avistar orcas, que se acercarán para cazar atunes, así como delfines mulares y delfines comunes.

ITINERARIO:

Recorrido circular por la Ensenada de Barbate, en el que se navega costeano junto a las almadrabas hasta llegar a Punta Camarinal, para volver de nuevo al Puerto de Barbate navegando aguas adentro.

No te olvides de... Visitar el Punto de Información del Parque Natural de la Breña y Marismas de Barbate donde recibirás toda la información sobre el propio Parque Natural

FICHA TÉCNICA:

- Puerto de embarque: Puerto deportivo de Barbate
- Duración aproximada: 1 hora y media
- Temporada recomendada: entre abril y junio
- Especies avistables: Atún Rojo, Orca, Delfín común y Delfín mular
- Recomendaciones: ropa de abrigo e impermeable, calzado adecuado, crema protectora, gafas de sol, protección para la cabeza y abundante agua. Es también recomendable llevar prismáticos para avistar mejor la fauna.


Más información en:

<http://www.visitatrafalgar.com/es/cetaceojanda/rutas-de-cetaceos/ruta-9-almadrabas-barbate-y-zahara>

E-mail: info@visitatrafalgar.com

Página web: <http://www.visitatrafalgar.com/es>

Media





Ruta Marítima "Almadraba de Barbate"

Pesca & Paseos

Rutas de avistamiento de cetáceos y almadrabas de la Costa de Trafalgar

- Barbate, Cádiz, España
- Latitud: 36.156487 - Longitud: -5.922652



Media



En la Ensenada de Barbate se puede realizar un agradable recorrido para visitar la almadraba de esta localidad, un arte de pesca tradicional y milenario para capturar el atún rojo.

Si la suerte acompaña, esta salida puede coincidir con una de las "levantás" que durante la temporada de pesca del atún rojo llevan a cabo los pescadores para sacar de las redes a estos enormes túnidos, pudiendo observar este animal completamente fuera del agua.

¿Sabías que...? Esta ruta se debe realizar en los meses de primavera, que es cuando los pescadores locales "calan" la almadraba para esperar la llegada de los atunes.

ITINERARIO: Recorrido circular por la Ensenada de Barbate, en el que se navega bordeando la almadraba por sus boyas este y oeste para continuar hacia el norte en dirección al Cabo Trafalgar y volver costeano junto al acantilado del Parque Natural de la Breña y Marismas del Barbate. Alrededor de la almadraba se pueden llegar a avistar orcas, que se acercarán para cazar atunes, así como delfines mulares y delfines comunes.

No te olvides de... Visitar el Parque Natural de la Breña y Marismas del Barbate y el Centro de Interpretación del atún de almadraba.

FICHA TÉCNICA:

- Puerto de embarque: Puerto deportivo de Barbate
- Duración aproximada: 1 hora y media
- Temporada recomendada: entre abril y junio
- Especies avistables: Atún Rojo, Orca, Delfín común y Delfín mular
- Recomendaciones: ropa de abrigo e impermeable, calzado adecuado, crema protectora, gafas de sol, protección para la cabeza y abundante agua. Es también recomendable llevar prismáticos para avistar mejor la fauna.

Más información en:

<http://www.visitatrafalgar.com/es/cetaceojanda/rutas-de-cetaceos/ruta-7-almadraba-de-barbate>

E-mail: info@visitatrafalgar.com

Página web: <http://www.visitatrafalgar.com/es>



Ruta Milenaria del Atún 🌟🌟 (Merece la visita)

Puntos Sabores

• Barbate, Cádiz, España



RUTA
MILENARIA DEL
ATÚN

La Ruta Milenaria del Atún pone en valor la riqueza patrimonial (RAICES), natural (VIDA), gastronómica (SABORES) y deportiva (EMOCIONES) de estas localidades influenciadas por la cercanía del mar y la explotación del atún como elemento central de su dote marina. La Ruta Milenaria del Atún propone una serie de actividades que profundizan en la idiosincrasia de la zona, cincelada a golpes de mar y aire, que ha hecho de este enclave una zona única de las costas del Sur de Europa.

Adéntrate y déjate llevar por la Ruta Milenaria del Atún...

Tel: 956922396

Fax: 956922393

E-mail: info@rutamilenariadelatun.com

Página web: <http://www.rutamilenariadelatun.com>



Ruta para la Observación Nocturna de Camaleones 🌟🌟 (Merece la visita)

Ocios naturales

- Barbate, Cádiz, España.
- Latitud: 36.186306 - Longitud: -5.934528

La actividad comienza en la Recepción del Punto de Información del Parque Natural La Breña y Marismas del Barbate, donde se dan unas breves nociones sobre fisionomía, biología, características, curiosidades, etc., de este reptil, así como algunas normas de comportamiento.

Posteriormente nos trasladamos a la Playa de la Hierbabuena, donde buscamos camaleones principalmente en el retamar.

De aspecto arcaico y primitivo, el camaleón común presenta algunas adaptaciones morfológicas novedosas que le diferencian de otros reptiles: cuerpo aplanado lateralmente; patas largas y robustas, rematadas por manos de cinco dedos enfrentados, dos en un lado y tres en el opuesto, etc.

Pero lo más llamativo de los camaleones es su capacidad para variar de diseño y coloración según las circunstancias. El cambio cromático tiene que ver con el decorado, pero no siempre: la luz, la temperatura ambiental y el estado de ánimo intervienen tanto o más en la elección del "traje" (libreas) que las ganas de pasar inadvertidos. Los cambios de coloración en el camaleón común están estrechamente relacionados con fenómenos como el estado de salud, la fase del ciclo reproductivo en la que se encuentran y el grado de irritabilidad o estrés, así como con la adopción de estrategias de camuflaje, exhibición, cortejo o termorregulación.

Hoy día el camaleón común (*Chamaeleo chamaeleon*) está protegido por la ley y catalogada como especie "Casi amenazada" (NT) mientras que en las provincias de Cádiz y Huelva está catalogada como "vulnerable". Muchas poblaciones tradicionales han desaparecido por el cambio de uso del terreno. Es necesaria la conservación de las poblaciones que aún existen. Está prohibida su tenencia y el comercio.

Duración: 3 horas. Para más información contacte con nosotros.

Para más información: Info@arcosurmedioambiente.es

Tel: 956459780

E-mail: p.i.brenaymarismasdelbarbate@gmail.com

Página web: <http://ecoturismobarbatepuntoinfo.jimdo.com/>

Media





Ruta Patrimonial "Atalayas contra Piratas" (Conil-Barbate-Tarifa) (Ver sin falta)

Sitios y actividades turísticas


Rutas Patrimoniales de la Costa de Trafalgar

• Barbate, Cádiz, España



La costa siempre necesitó de un sistema defensivo por los constantes asaltos e incursiones de piratas e invasores. Serán los árabes los primeros en levantar torres almenaras en determinadas localizaciones del litoral. Posteriormente, el Duque de Medina Sidonia, "Capitán General de la Mar Océana y de las Costas de Andalucía" manda construir varias torres que además de cumplir la función de vigías permitían el avistamiento de los atunes, de cuya pesca en almadraba gozaba en exclusiva.

Media



Este itinerario marca un recorrido que une el conjunto de torres vigías de costa Trafalgar.

Esta ruta puede realizarse al completo, o parcialmente, eligiendo para la visita las torres más próximas a nuestro emplazamiento, o aquellas que tienen más fácil acceso, si esas son nuestras necesidades.

FICHA TÉCNICA:

Inicio: Torre De Guadalmesí (Tarifa)

Fin: Torre del Puerco (Conil)

Distancia: 114,4 km

Localizaciones:

- o Torre del Puerco
- o Torre-Faro de Roche
- o Torre de Castilnovo
- o Torre Atalaya o Marina de Vejer
- o Torre y Faro de Trafalgar
- o Torre del Tajo
- o Torre-Faro Camarinal
- o Torre de la Peña
- o Torre-Faro de la Isla de las Palomas
- o Torre de Guadalmesí

E-mail: info@visitatrafalgar.com

Página web: <http://www.visitatrafalgar.com>



Ruta Patrimonial "Barbate y el Oro rojo: el Atún" (Ver sin falta)

Sitios y actividades turísticas

Rutas Patrimoniales de la Costa de Trafalgar

• Barbate, Cádiz, España



Esta ruta transcurre por la más joven de las localidades del ámbito que, sin embargo, ya estuvo poblada durante el Paleolítico, constatando la muy antigua ocupación humana de estas tierras (300.000-200.000 años antes de nuestra era).

Comenzamos nuestra visita en los Caños de Meca, concretamente en el Monumento Natural del Tómbolo de Trafalgar, donde vemos la imponente figura del faro y junto a él los restos de la que fue la Torre de Meca, mandada construir por el Duque de Medina Sidonia para proteger sus pesquerías de los ataques de corsarios y piratas.

Para acceder a nuestro siguiente destino tomaremos la A-2233 que va hacia Barbate atravesando el Pinar de la Breña, donde según nuestros intereses y tiempo podemos visitar la Ermita de San Ambrosio, construida en el siglo VII sobre los restos de una villa romana; el Palomar de la Breña (antigua hacienda del S.XVIII reconvertida actualmente en alojamiento rural que posee el que probablemente sea el mayor palomar de Andalucía); o en dirección a la costa, las torres almenaras del Tajo y de Meca.

Dejamos atrás el pinar y por la carretera A-2233 nos dirigimos a Barbate. Durante la bajada que hace la carretera podremos contemplar una vista espectacular del pueblo, su nuevo puerto y toda la franja litoral hasta el Cabo Camarinal. En días con buena visibilidad es posible divisar la costa africana.

En Barbate visitamos el puerto de la Albufera, el Centro de Interpretación del Atún de Almadraba, el faro, paseo marítimo y la antigua lonja, hoy convertida en sala de exposiciones.

Finalizamos nuestra ruta en Zahara de los Atunes, la que hasta hace poco era una pequeña aldea de pescadores situada en la desembocadura del río Cachón. El origen de esta localidad lo encontramos en el llamado Castillo-Chanca de Zahara, mandado edificar por el Duque de Medina Sidonia en el S. XVI.

FICHA TÉCNICA:

Inicio: Caños de Meca

Fin: Zahara de los Atunes

Distancia: 20.9 Km

Localizaciones:

- o Caños de Meca
- o Ermita de San Ambrosio
- o Palomar de la Breña
- o Torres Almenaras
- o Puerto de Barbate
- o Núcleo urbano de Barbate
- o Zahara de los Atunes

Fotografías realizadas por: Mateo.

E-mail: info@visitatrafalgar.com

Media





Ruta Patrimonial "Paisajes del Mar, Atún y Sal" (Barbate - Tarifa) (Ver sin falta)

Sitios y actividades turísticas

Rutas Patrimoniales de la Costa de Trafalgar

• Barbate, Cádiz, España



Esta ruta le permitirá conocer la importancia que el atún ha tenido desde siempre en estas tierras, y como su pesca, transformación y comercialización ha marcado su historia, su cultura y su paisaje.

Media



Comenzamos esta ruta en la ensenada de Bolonia visitando el Conjunto Arqueológico de Baelo Claudia.

El siguiente tramo de la ruta nos lleva a Zahara de los Atunes para visitar los restos de la Chanca o Castillo de las Almadrabas, también denominado Palacio de las Pilas. Este recinto fue mandado construir por el primer duque de Medina Sidonia, o ¿dios de los atunes?, que acudía anualmente a supervisar las pesquerías y hacerse cargo de la gran renta de las almadrabas, acompañado en muchas ocasiones de otros grandes de España o de los mismos reyes de Castilla.

Nuestra ruta continúa dirección Barbate, con la visita al puerto de La Albufera y a las instalaciones de las industrias salazoneras y conserveras de Barbate, para poder contemplar (previa cita) el proceso de despique (ronqueo), preparación y transformación del atún de almadraba.

En el puerto de Barbate, además de un buen ambiente pesquero, encontrará el Centro de Interpretación del Atún de Almadraba, lo que da una idea de la importancia que este alimento tiene en esta tierra.

Ficha Técnica:

Inicio: Ensenada de Bolonia (Tarifa)

Fin: Fábrica de salazones (Barbate)

Distancia: 43,8 Km. aprox.

Localizaciones:

o Conjunto Arqueológico de Baelo Claudia. Centro de Visitantes

o Puerto de Barbate

o Factorías de Salazones (Barbate)

*Fotografías realizadas por: Mateo, Patronato Provincial de Barbate y Plan Trafalgar.

E-mail: info@visitatrafalgar.com

Página web: <http://www.visitatrafalgar.com>



Ruta terrestre "Aguas de Trafalgar" (Ruta de Cetáceos) (Merece la visita)

Ocios naturales

Ruta de Cetáceos (avistamiento cetáceos)

- Faro de Trafalgar, Barbate, Cádiz, España.
- Latitud: 36.183094 - Longitud: -6.034961



Esta ruta recorre algunas de las playas más bellas de la Costa de Trafalgar, las que se sitúan entre el Faro de Trafalgar y Conil de la Frontera, ofreciendo desde el propio cabo una magnífica perspectiva de las aguas en las que tuvo lugar la célebre batalla de Trafalgar.

En un amplio recorrido por las playas de Zahora, Mangueta, El Palmar y Castilnovo se puede observar el sector norte de la Costa de Trafalgar, frecuentada por orcas que persiguen al atún rojo en su migración anual hacia el mar Mediterráneo.

También es frecuente el avistamiento de delfines mulares y delfines comunes, fácilmente observables por su vistosidad y sus frecuentes piruetas.

¿Sabías que...? Esta zona frente al cabo es conocida por los habitantes de la zona como "la aceitera", por la presencia de fuertes corrientes que crean manchas de aguas superficiales a modo de líquidos inmiscibles.

ITINERARIO:

Esta ruta se puede realizar sobre la propia arena de las playas o por un sendero señalizado que existe junto a las mismas, aunque éste queda interrumpido a veces en las zonas de mayor fragilidad de la vegetación. Es un itinerario relativamente fácil, aunque puede resultar largo por la dificultad que añade caminar en un entorno caracterizado por la presencia de arena.

Faro de Trafalgar. El recorrido no tiene posibilidad de pérdida, puesto que se inicia en el Faro de Trafalgar, del que baja por el sendero habilitado y se inicia la ruta caminando en dirección norte hacia Conil de la Frontera.

Playas. A lo largo del recorrido se atraviesan las urbanizaciones litorales de Zahora y El Palmar, en las que existe la posibilidad de realizar una parada de avituallamiento en cualquiera de sus establecimientos.

Río Salado. La única dificultad que se presenta en la ruta viene dada por la necesidad de atravesar algunas zonas con afloramientos de rocas, que se pueden sortear sin dificultad por la barrera arenosa que se sitúa detrás de la playa. Asimismo, poco antes de llegar a Conil de la Frontera hay que atravesar la desembocadura del río Salado, por lo que es recomendable finalizar el recorrido con la marea en bajamar, o cruzar el puente que pasa por el mismo río.

No te olvides de... Fijarte en las torres defensivas ubicadas junto al actual faro, de la que sólo quedan algunos restos; la de El Palmar y la de Castilnovo. Además, en la playa de Castilnovo y en particular en la contraplaya y cultivos que hay a continuación (hacia el interior hasta la carretera) es de interés las especies estepáricas como Alcaraván, Sisón y Aguilucho Cenizo. En la playa cercana al faro de Trafalgar podrás ver durante todo el año el Chorlito Patinegro y la Pardela Balear en migración por el mar (cuando sale y entra al Mediterráneo). En Castilnovo se han instalado este año (2014) una pareja de Ibis.

FICHA TÉCNICA:


Inicio: Cabo Trafalgar

Fin: Paseo marítimo de Conil de la Frontera

Distancia: 12 km

Tiempo: 4 horas

Media



Dificultad: baja

Medio de realización: a pie

Temporada recomendada: primavera

Puntos de avistamiento: Cabo Trafalgar (36°10'58" N / 6°2'4" O) y Paseo marítimo de Conil (36°10'58" N / 6°5'40" O)

Especies avistables: Orca, Delfín común y Delfín mular.

Recomendaciones: Terminar la ruta con la marea en bajamar para atravesar la desembocadura del río Salado sin problema. Llevar prismáticos para avistar mejor los cetáceos.

Tel: 956447000

E-mail: info@visitatrafalgar.com

Página web: <http://www.visitatrafalgar.com/es>



Ruta terrestre "La ruta de las Orcas" 🌟🌟 (Merece la visita)

Ocios naturales

Ruta de Cetáceos (avistamiento cetáceos)

- Barbate, Cádiz, España.
- Latitud: 36.186131 - Longitud: -5.936937



Media



Esta ruta propone un recorrido por un bello sendero sobre el acantilado del Parque Natural La Breña y Marismas del Barbate, cuya posición elevada sobre la ensenada de Barbate lo convierte en un lugar privilegiado para la observación de estos espectaculares animales.

La orca es el miembro más grande de la familia de los delfínidos. Es un cetáceo considerado como residente del Estrecho de Gibraltar y Golfo de Cádiz, constituyendo una de las especies más emblemáticas de la Costa de Trafalgar, donde suele frecuentar aguas del litoral durante la primavera, en busca de los atunes rojos en migración hacia el Mediterráneo.

Además de orcas también es posible el avistamiento de delfines comunes y delfines mulares, fácilmente identificables por las frecuentes piruetas que realizan sobre las olas.

¿Sabías que...? Esta ruta es una excusa perfecta para conocer otros lugares de interés en el entorno, como el área recreativa de El Jarillo, la barriada de San Ambrosio, donde se localiza una ermita de época visigoda y las localidades de Vejer de la Frontera y Barbate.

ITINERARIO:

SENDERO ACANTILADO DE BARBATE La ruta transcurre en todo momento por el sendero señalizado Acantilado de Barbate, perteneciente a la red de equipamientos de uso público del Parque Natural la Breña y Marismas de Barbate.

TORRE DEL TAJO En la mayor parte de su recorrido el sendero transcurre junto al borde del acantilado, por lo que las vistas de la Ensenada de Barbate son prácticamente omnipresentes. Desde su inicio junto al Puerto Deportivo de Barbate el sendero se adentra en la masa de pinar que caracteriza este espacio natural, para ir ganando altura progresivamente hasta llegar a la Torre del Tajo, cota máxima del sendero y punto intermedio del recorrido.

CAÑOS DE MECA Desde aquí el sendero continúa durante 1,5 Km. por un tramo llano que atraviesa el pinar y que añade un poco de dificultad al mismo por la presencia de arena, para iniciar luego el descenso hacia Los Caños de Meca con unas inmejorables vistas del Cabo Trafalgar.

No te olvides de... La ruta de las orcas coincide en parte con la ruta de turismo ornitológico Pinar de la Breña y acantilados de Barbate en la que se pueden avistar aves forestales como el Halcón Peregrino, el Ibis Eremita o los Herrerillos; y aves rupícolas, que utilizan las oquedades de los acantilados para anidar, como por ejemplo el Pinzón vulgar.

FICHA TÉCNICA:

Inicio: Puerto deportivo de Barbate

Fin: Los Caños de Meca

Distancia: 10 km

Tiempo: 3 horas

Dificultad: baja

Medio de realización: a pie

Temporada recomendada: Todo el año, con mayor probabilidad de avistamiento entre abril y septiembre.

Puntos de avistamiento: Mirador Torre del Tajo (36°10'45" N / 5°58'21" O)

Especies avistables: Orca, Delfín común y Delfín mular

Recomendaciones: es aconsejable llevar prismáticos u otros dispositivos que nos permitan avistar mejor los cetáceos que habitan en este tramo del litoral.

Tel: 956447000

E-mail: info@visitatrafalgar.com

Página web: <http://www.visitatrafalgar.com/es>



Rutas de Interés Ornitológico Costa Trafalgar 🌟🌟 (Merece la visita)

Ocios naturales

- Barbate, Cádiz, España
- Latitude: 36.190022 - Longitude: -5.922480



Media

- Video



Geográficamente, la Costa de Trafalgar y, por tanto, Barbate, tiene una particular posición estratégica al actuar de puente en los movimientos de las aves entre dos continentes, el europeo y el africano, y entre dos mares, el Mediterráneo y el océano Atlántico. Esto hace que en sus costas encontremos un elevado flujo de especies migratorias, entre la que destacan, por la mayor espectacularidad de su paso, la cigüeña blanca, el milano negro, el abejero europeo o la culebrera europea.

Toda esta riqueza ornitológica se potencia gracias a la elevada diversidad de paisajes y ecosistemas representados en el territorio, que posibilitan la presencia de grupos de aves muy diversos asociados a ellos. Además, el estado de conservación que presentan varios de estos enclaves permite la existencia de aves de alto valor ornitológico, como es el caso de las aves acuáticas en la marisma del Barbate.

En este sentido, en Costa Trafalgar se identifican un total de 12 Rutas de Interés Ornitológico, de las cuales 3 se ubican en el municipio de Barbate:

Ruta 5: Pinar de la Breña y acantilados de Barbate

Distancia aproximada: 2 km

Dificultad: Baja

Medio de Locomoción: A pie o en bicicleta de montaña.

Trazado: Lineal

Inicio: Borde de pinar

Final: Torre del Tajo

Temporada: Primavera, verano y principios de otoño.

Especies: Culebrera europea, Aguililla calzada, Milano negro, Cernícalo primilla, Gaviota de Audouin, Chotacabras pardo, Garcilla bueyera, Ibis eremita

Paisajes: Pinar y acantilados

Ruta 6: Marismas del Barbate

Distancia aproximada: 8.5 Km

Dificultad: Media

Medio de Locomoción: A pie o en bicicleta de montaña.

Trazado: Lineal

Inicio: A-314. Estación depuradora

Final: A-314. A unos 400 m. de la entrada de Barbate

Temporada: Primavera, verano y principios de otoño.

Especies: Águila pescadora, Calamón común, Canastera, Gaviota de Audouin, Pagaza piconegra, Fumarel común, Garcilla cangrejera, Morito común, Espátula común, Flamenco común, Ibis eremita, Milano negro.

Paisajes: Cultivos, marisma y estepa

Ruta 7: Sierra del Retín

Distancia aproximada: 19.7 Km

Dificultad: Baja

Medio de Locomoción: Vehículo y tramos a pie

Trazado: Lineal

Inicio: Puente del río Barbate

Final: Antigua Venta de Retín (N-340)

Temporada: Otoño, invierno y primavera

Especies: Águila pescadora, Gaviota de Audouin, Morito común, Espátula común, Pagaza piquiroja, Flamenco común, Ibis eremita, Milano negro, Águila azor perdicera, Aguilucho cenizo

Paisajes: Marismas, litoral, pastizales, cultivos, humedales y roquedos

Además, hay que destacar la Punta Trafalgar como área en la que durante todo el año es posible observar avifauna, aunque las mejores épocas para visitarlo son en Primavera, Otoño e Invierno.

Fotografía realizada por: Patronato Provincial de Turismo.

Tel: 956447000

E-mail: info@visitatrafalgar.com

Página web: <http://www.visitatrafalgar.com/es>



Saboy

Bares - Heladerías - Salones de Té

• ZAHORA, S/N 11159 CAÑOS DE MECA

Saboy

Tel: 956437346



Salpesca (La Chanca)

Productores y Artesanos

Conservas y ahumados

• Polígono Industrial El Olivar, parcela 3.1. Barbate, Cádiz, España.

• Latitud: 36.203117 - Longitud: -5.927716

Salpesca y su marca LA CHANCA es una empresa dedicada desde 1.983, a la elaboración de Salazones, Semiconservas y Conservas de pescado.

Anexo a una de sus tiendas, cuenta con el Museo del Atún, sala museo donde se interpreta y da a conocer la actividad artesanal de la pesca y transformación del atún rojo.

Tel: 956430979/5805

Fax: 956 431 553

E-mail: salpesca@salpesca.com

Página web: <http://www.salpesca.com>

Media

• Video





Semana Dulce y Salada de Barbate 🌟🌟 (Merece la visita)

Puntos Sabores

• Antigua Lonja, Av. Cabo Diego Pérez Rguez., s/n 11160 Barbate, Cádiz, España

• Latitute: 36.186478 - Longitute: -5.913843



La Semana Dulce y Salada de Barbate es un evento que organiza el Ayuntamiento y parte del sector empresarial del municipio para promocionar la gastronomía y los productos autóctonos, tanto para el turista, que se convertirá en prescriptor de los productos de Barbate en su lugar de residencia, como para los vecinos del municipio y su entorno. Se desarrolla en la Antigua Lonja de Barbate, espacio declarado Bien de Interés Cultural.

Durante la tercera edición (verano 2014) se celebrarán distintas actividades destinadas a todos los públicos, en su mayoría gastronómicas, pero también se realizarán actividades lúdicas, culturales y deportivas.

Alrededor de 40 establecimientos ofrecerán tapas y degustaciones, pues participan bares, cafeterías, yogurterías, restaurantes y otro tipo de establecimientos, ofreciendo sus especialidades, tapas, productos dulces (repostería, mermeladas...), conservas de atún.

Tel: 956063613

E-mail: turismo@barbate.es

Pagina web: <http://www.turismobarbate.es>

Media





Semana Dulce y Salada de Barbate

Eventos

- Avenida Cabo Diego Perez Rodriguez, s/n 11160 Barbate, Cádiz, España



La Semana Dulce y Salada de Barbate es un evento que organiza el Ayuntamiento y parte del sector empresarial del municipio para promocionar la gastronomía y los productos autóctonos, tanto para el turista, que se convertirá en prescriptor de los productos de Barbate en su lugar de residencia, como para los vecinos del municipio y su entorno. Se desarrolla en la Antigua Lonja de Barbate, espacio declarado Bien de Interés Cultural.

Durante la tercera edición (verano 2014) se celebrarán distintas actividades destinadas a todos los públicos, en su mayoría gastronómicas, pero también se realizarán actividades lúdicas, culturales y deportivas.

Alrededor de 40 establecimientos ofrecerán tapas y degustaciones, pues participan bares, cafeterías, yogurterías, restaurantes y otro tipo de establecimientos, ofreciendo sus especialidades, tapas, productos dulces (repostería, mermeladas...), conservas de atún, etc.

Tel: 956 063 613

E-mail: turismo@barbate.es

Página web: <http://www.turismobarbate.es/>

Media





Semana Gastronómica del Atún (Ver sin falta)

Puntos Sabores

• Antigua Lonja, Av. Cabo Diego Pérez Rguez., s/n 11160 Barbate, Cádiz, España

• Latitud: 36.186306 - Longitud: -5.913661



La Semana Gastronómica del Atún (también conocido por los barbateños como

Ruta del Atún de Barbate) trata de poner en valor el atún rojo de almadraba

convirtiéndolo en auténtico protagonista. El atún rojo forma parte de los sectores económicos: extractivo y milenario (la almadraba); transformación industrial basado en técnicas artesanales (las salazones y productos derivados); y servicios turísticos de la localidad (hostelería).

La Semana Gastronómica se convierte en el verdadero punto de encuentro de todos y cada uno de estos sectores relacionados con el atún rojo de almadraba, a la vez que se convierte en un atractivo turístico para la ciudad y la comarca.

La Semana Gastronómica se complementa con un programa de actividades, entre las que habitualmente destacan, talleres de expositores, show, cookings, jornadas, concursos gastronómicos, muestras de imágenes, atracciones, torneos deportivos, visitas en barco, ronqueos del atún, etc.

En mayo del año 2014, se ha celebrado la VII edición, organizándose ésta en la Antigua Lonja del Pescado de Barbate.

Tel: 956063613

E-mail: turismo@barbate.es

Pagina web: <http://www.turismobarbate.es>

Media

• Video





Semana Gastronómica del Atún ******* (Ver sin falta)

Sitios y actividades turísticas

• Antigua Lonja, Av. Cabo Diego Pérez Rguez., s/n 11160 Barbate, Cádiz, España

• Latitud: 36.186218 - Longitud: -5.913564



La Semana Gastronómica del Atún (también conocido por los barbateños como

Ruta del Atún de Barbate) trata de poner en valor el atún rojo de almadraba convirtiéndolo en auténtico protagonista. El atún rojo forma parte de los sectores económicos: extractivo y milenario (la almadraba); transformación industrial basado en técnicas artesanales (las salazones y productos derivados); y servicios turísticos de la localidad (hostelería).

La Semana Gastronómica se convierte en el verdadero punto de encuentro de todos y cada uno de estos sectores relacionados con el atún rojo de almadraba, a la vez que se convierte en un atractivo turístico para la ciudad y la comarca.

La Semana Gastronómica se complementa con un programa de actividades, entre las que habitualmente destacan, talleres de expositores, show, cookings, jornadas, concursos gastronómicos, muestras de imágenes, atracciones, torneos deportivos, visitas en barco, ronqueos del atún, etc.

En mayo del año 2014, se ha celebrado la VII edición, organizándose ésta en la Antigua Lonja del Pescado de Barbate.

Tel: 956063613

E-mail: turismo@barbate.es

Pagina web: <http://www.turismobarbate.es>

Media

• Video





Semana Gastronómica del Atún

Eventos

• Antigua Lonja, Av. Cabo Diego Pérez Rguez., s/n 11160 Barbate, Cádiz, España



La Semana Gastronómica del Atún trata de poner en valor el atún rojo de almadraba convirtiéndolo en auténtico protagonista. El atún rojo forma parte de los sectores económicos: extractivo y milenario (la almadraba); transformación industrial basado en técnicas artesanales (las salazones y productos derivados); y servicios turísticos de la localidad (hostelería).

La Semana Gastronómica se convierte en el verdadero punto de encuentro de todos y cada uno de estos sectores relacionados con el atún rojo de almadraba, a la vez que se convierte en un atractivo turístico para la ciudad y la comarca.

La Semana Gastronómica se complementa con un programa de actividades, entre las que habitualmente destacan, talleres de expositores, show cookings, jornadas, concursos gastronómicos, muestras de imágenes, atracciones, torneos deportivos, visitas en barco, ronqueos del atún, etc.

En mayo del año 2014, se ha celebrado la VII edición, organizándose ésta en la Antigua Lonja del Pescado de Barbate.

Tel: 956063613

E-mail: turismo@barbate.es

Página web: <http://www.turismobarbate.es/>

Media

• Video





Sendero "Marismas del Barbate" 🌟🌟 (Merece la visita)

Senderismo

- Marismas del Barbate, Barbate, Cádiz, España.
- Latitud: 36.242176 - Longitud: -5.949559



Lo atractivo de este largo sendero es el descubrimiento de un ecosistema tan singular como es la marisma. El cierre de la desembocadura del río Barbate provocó que se colmatara y transformara en una zona húmeda cuya vida está determinada por la circulación de las mareas. Fauna, especialmente aves, y flora propias hacen especial este Espacio, que, paisajísticamente, es de gran belleza. En otoño, se viste de ocre y rojo.

Por último destacar que este sendero es considerado y denominado, del mismo modo, como la Ruta de Interés Ornitológico "Marismas del Barbate" (ver Ocios Naturales).

FICHA TÉCNICA:

Distancia de ida: 8,6 km

Duración de ida: 02 horas 00 minutos

Dificultad: Media

Municipios recorridos: BARBATE

¿Necesita autorización?: NO

Cómo llegar: De la carretera A-314, p, K, 2,2 a un kilómetro y medio de La Barca de Vejer y en dirección Barbate, junto a la EDAR de Vejer encontramos el punto de inicio. Parte una pista que recorre gran parte de la marisma. El sendero nace cerca del Cortijo Monte Marisma, antes de llegar al barrio de La Oliva, recorriendo esta pista.

Tel: 956459780

E-mail: pibarbate@hotmail.com

Página web: <http://www.ventanadelvisitante.es>

Media

- [Document PDF](#)





Sendero "Caños-Torre de Meca" (Merece la visita)

Senderismo

- Sendero "Caños-Torre de Meca", Barbate
- Latitud: 36.187923 - Longitud: -6.009469



Desde el mar, el recorrido bordea lo que fuera una gran duna móvil, hoy fijada por el pinar y un denso matorral poblado de insectos, aves, reptiles y mamíferos.

Durante la ascensión, disfrutaremos de espectaculares vistas de este tramo costero, hasta llegar al Mirador de Trafalgar, punto también final de nuestro sendero, donde se encuentra la Torre de Meca, declarada BIC.

Su conexión con otros senderos también señalizados permite diseñar una jornada a nuestra medida, conociendo el pinar que, junto a la marisma, conforma el espacio protegido por este parque natural.

FICHA TÉCNICA:

Longitud: 3,5 km

Tiempo estimado: 1 hora y 10 minutos

Dificultad: Baja

Cómo llegar: Hasta Vejer de la Frontera por la N-340 (Cádiz-Algeciras). Tomar el desvío a Vejer de la Frontera/ Barbate, en La Barca de Vejer, (A-314). Llegados a Barbate cruzar el pueblo en sentido suroeste, hasta tomar la A-2233 hacia Caños de Meca. Tras recorrer unos 7 km, a la entrada del pueblo, a nuestra derecha, se encuentra el inicio del sendero, en el núcleo de Caños de Meca.

Tel: 956459780

E-mail: pibarbate@hotmail.com

Página web: <http://www.ventanadelvisitante.es>

Media

- [Document PDF](#)





Sendero "Del Acantilado" 🌟🌟 (Merece la visita)

Senderismo

- Sendero del Acantilado, Barbate (Cádiz)
- Latitud: 36.186237 - Longitud: -5.937082



Este sendero deambula por el borde del espectacular Acantilado de Barbate, cuyo recorrido puede realizarse en los dos sentidos teniendo como hito intermedio la Torre del Tajo, con sus imponentes panorámicas. Los materiales de estas paredes han sido modelados por el agua, que por su permeabilidad, han dado lugar a la formación de acuíferos que afloran en el acantilado, conocidos como los caños.

El mar, con sus vistas inmensas, y la accidentada costa barbateña son los auténticos protagonistas de este sendero. Descubriremos a particulares pobladores que, resistiendo las duras condiciones de sal, sol y viento encuentran en estos parajes el medio ambiente más propicio para seguir existiendo sin las amenazas derivadas de un mal entendido progreso. Barbate y Caños de Meca resultan unidos por este cordón, como una duna inmensa, en el que disfrutaremos con todos los sentidos.

Por último destacar que este sendero es considerado también una ruta terrestre para el avistamiento de cetáceos, con la denominación de "La Ruta de las Orcas" (ver ocios naturales).

FICHA TÉCNICA:

Distancia de ida: 7,2 km

Duración de ida: 02 horas

Dificultad: Baja

Municipios recorridos: BARBATE

¿Necesita autorización?: NO

Cómo llegar: Existen tres posibilidades para iniciar este sendero: en la playa de la Hierbabuena en Barbate cerca del puerto, sobre la A-2233 a 1 km de Barbate y en la propia zona urbana de Los Caños de Meca, justo cuando comienza el pinar.

*Fotografía realizada por: Mateo.

Tel: 956459780

E-mail: pibarbate@hotmail.com

Página web: <http://www.ventanadelvisitante.es>

Media

- Document PDF





Sendero "Jarillo-Torre de Meca" ★★ (Merece la visita)

Senderismo

- Sendero "Jarillo-Torre de Meca", Barbate
- Latitud: 36.197041 - Longitud: -5.982181



Apenas tres kilómetros y medio de recorrido; dos áreas recreativas; el pinar, plagado de colores y esencias; una torre almenara del siglo XIX y un mirador sobre Trafalgar son algunos de los atractivos con que cuenta este sendero para caminar despacio y ascender a esta gran duna fijada por una generosa y variada vegetación convertida en refugio de vida animal y vegetal.

Su conexión con otros senderos permite vivir el pinar más extenso de la provincia de Cádiz y comprobar el por qué de su declaración como espacio natural protegido.

La Torre de Meca, con casi once metros de altura, se alza a ciento setenta y tres metros de altitud con respecto al mar. Construida en el siglo XIX, forma parte del sistema de torres almenaras que salpican la costa y que conectan visualmente. Su función era la vigilancia y la emisión de la voz de alerta ante acecho de piratas turco-berberiscos. Disparos de artillerías, y fuego de noche o humo de día eran las señales inequívocas del peligro.

FICHA TÉCNICA:

Distancia de ida: 3,7 km

Duración de ida: 01 horas 10 minutos

Dificultad: Baja

Municipios recorridos: BARBATE

¿Necesita autorización?: NO

Cómo llegar: El inicio del sendero se localiza en el área recreativa de El Jarillo, cerca de la casa forestal. A este área se accede por una pista asfaltada de unos 600 metros, que sale del kilómetro 7 de la carretera A-2233 que une Los Caños con Barbate.

*Fotografía realizada por: Padilla.

Tel: 956459780

E-mail: pibarbate@hotmail.com

Página web: <http://www.ventanadelvisitante.es>

Media

- **Document PDF**





Sendero "Mondragón" 🌟🌟 (Merece la visita)

Senderismo

- Sendero "Mondragón", Barbate, Cádiz, España.
- Latitud: 36.204983 - Longitud: -5.976231



Este sendero, antiguo camino de Barbate a El Palomar de la Breña, transcurre por el límite norte del Parque Natural de La Breña y Marismas de Barbate, siendo la especie arbórea dominante el pino piñonero (*Pinus pinea* L.), el cual procede de las repoblaciones forestales realizadas entre los años 1895 y 1926, que tenían como objetivo fijar el avance de las dunas litorales, además de fijar el suelo para protegerlo de la erosión.

Comenzamos el recorrido en el lugar conocido como San Ambrosio, junto a un picadero de caballos, para seguir por una vereda-camino que transcurre al margen derecho aguas abajo del Arroyo de Mondragón, hasta finalizar en el Camino de Los Veteranos. Las aguas de este arroyo, que sólo existentes en épocas de lluvia, van a desembocar en Las Marismas de Barbate.

El pino piñonero, está acompañado por especies típicamente mediterráneas como lentiscos, retamas, palmitos, acebuches, jaras, sabinas, enebros,... así como plantas aromáticas que confieren a este parque natural un aroma especial, entre ellas el romero, lavanda, melosa y la zahoreña.

Mientras avanzamos podemos observar los diferentes portes y dispersión que presenta los pinos repoblados, debido al movimiento continuo de la arena y la falta de humedad en ésta. Esto hace de este entorno un hábitat difícil para la vegetación, pese a las adaptaciones que este pino posee para sobrevivir en estos lugares, como por ejemplo, soportan bien la salinidad y poseen unas raíces muy desarrolladas para extraer agua de las capas más profundas.

En los espacios abiertos que encontramos, unas veces debido a la dureza del hábitat y otros por la acción del hombre, mediante la apertura de cortafuegos, podemos observar lugares e infraestructuras de la geografía gaditana. Ya casi al final del sendero, en un punto alto ("mirador") observaremos con tranquilidad los efectos de una antigua cantera en el Arroyo de Mondragón, de izquierda a derecha un parque eólico, las localidades de Vejer de la Frontera, Medina Sidonia y Benalup, al fondo los picos más altos de los Parques Naturales de Los Alcornocales, primero y Sierra de Grazalema, después y al frente Las Marismas de Barbate y La Sierra del Retín.

La orientación norte y el Arroyo de Mondragón, le confieren a la primera mitad del recorrido un microclima muy diferente al del resto del parque, por lo que encontraremos especies ripícolas como álamos, zarzas, enredaderas,... y especies típicas de los alcornocales como alcornocales bornizos, madroños, helechos,... En la segunda mitad del sendero nos alejamos del arroyo hasta llegar al "mirador" mencionado, cruzando poco después un área cortafuegos y una duna fosilizada.

Anotar que el sendero transcurre por el frente dunar, que a día de hoy está estabilizado debido a los esfuerzos realizados por el hombre a lo largo de los años.

LONGITUD: 3.600 METROS.

Tel: 956459780

E-mail: pibarbate@hotmail.com

Página web: <http://www.ventanadelvisitante.es>

Media





Sendero "Torre del Tajo" 🌟🌟 (Merece la visita)

Senderismo

- Sendero "Torre del Tajo", Barbate
- Latitud: 36.186852 - Longitud: -5.955318



Un breve recorrido que permite conocer algunos de los valores más emblemáticos que el parque natural ofrece. Además de un más que agradable paseo por el pinar, su final nos reserva el encuentro con un destacado elemento patrimonial que da nombre al sendero: la Torre del Tajo, que corona un acantilado de más de cien metros de altura en alguna de sus paredes. Desde el mirador próximo, disfrutaremos de espectaculares vistas de una costa prácticamente virgen.

El enebro existente en este parque supone la segunda mayor extensión de ejemplares de la península Ibérica, sólo superada por los de Doñana. Sus raíces, adaptadas a estos suelos arenosos y sueltos, contribuyen a la fijación del terreno. Su madera es especialmente resistente y flexible, lo que hizo que sirviera frecuentemente en la construcción (pilares, vigas, dinteles, etc.).

La presencia de camaleones en este espacio fue uno de los motivos de su declaración como parque natural.

Por último destacar que este sendero es considerado y denominado, del mismo modo, como la Ruta de Interés Ornitológico "Pinar de la Breña y acantilados del Barbate" (ver Ocios Naturales).

FICHA TÉCNICA:

Distancia de ida: 2,1 km

Duración de ida: 45 minutos

Dificultad: Baja

Municipios recorridos: BARBATE

Necesita autorización?: NO

Cómo llegar: Tomar la carretera A-2233, desde Barbate dirección Los Caños. A unos 2,5 km del puerto de Barbate, en el punto kilométrico 19,5, se encuentra a nuestra izquierda una zona de aparcamiento, punto de inicio del sendero.

*Fotografía realizada por: Mateo.

Tel: 956459780

E-mail: pibarbate@hotmail.com

Página web: <http://www.ventanadelvisitante.es>

Media

- **Document PDF**





Teatro Cine Avenida 🌟 (Interesante)

Monumentos

- Avenida del Río Barbate, Barbate, Cádiz, España.
- Latitute: 36.192574 - Longitude: -5.916746



“Fort Apache” fue la proyección que en junio de 1949 inauguró el Teatro - Cine Avenida, obra promovida por Aniceto Ramírez Rey y del arquitecto Antonio Sánchez Esteve.

El inmueble, que conjuga funcionalmente el patio de butacas y el anfiteatro (con 999 sillas) con la vivienda, dejó de utilizarse a finales de los noventa. En la actualidad, propiedad del Ayuntamiento de Barbate, se encuentra a punto de ser sometido a una obra de reconstrucción y recuperación para uso cultural y municipal.

Fecha de construcción: 1947/1948-1950.

Tel: 956063613

E-mail: turismo@barbate.es

Pagina web: <http://www.turismobarbate.es>

Media





Tómbolo de Trafalgar 🌟🌟🌟 (Ver sin falta)

Paisajes contados desde Tierra

- Tómbolo de Trafalgar, Barbate, Cádiz, España
- Latitud: 36.182468 - Longitud: -6.032815



Usted se encuentra en el Tómbolo de Trafalgar, Monumento Natural que se encuentra en los dominios del Faro del Cabo de Trafalgar, con su bello paisaje mezcla dunas de fina arena, extensas playas y una zona rocosa sobre la que se asienta el faro.

Además del doble tómbolo, el único de estas características en Andalucía, podrá contemplar a su derecha la Playa de Zahora, y a su izquierda la Playa de los Caños y los Acantilados del Parque Natural La Breña y Marismas del Barbate, un paisaje natural sobresaliente.

Recordarle que se encuentra usted en el punto geográfico en el que comienza el Estrecho de Gibraltar en la parte Española, y un área estratégica para las distintas civilizaciones que han permanecido por este entorno. Es por ello que lo más característico de este Paisaje es su historia. Alrededor del faro, existen yacimientos arqueológicos, como un templo romano del dios Juno con altar sacrificial y una factoría de salazones. Del asentamiento hispano-musulmán se conserva parte de una torre vigía del s.IX , desmantelada en el XIX para edificar el actual faro. Sin embargo, el acontecimiento que lo hace famoso es la Batalla de Trafalgar, ocurrida en 1805, con la trágica muerte de 5.000 soldados, el hundimiento de innumerables barcos y la pérdida de la hegemonía naval española ante la Armada británica.

Tel: 956 00 87 00

Página web: <http://www.ventanadelvisitante.es>

Media

- **Commentaire(s) audio: 64**





Torre del Tajo (Ver sin falta)

Paisajes contados desde Tierra

• Torre del Tajo (Parque Natural La Breña y Marismas del Barbate), Barbate, Cádiz, España

• Latitud: 36.178894 - Longitud: -5.972863



Se encuentra usted disfrutando de una de las mejores vistas del término municipal de Barbate, en lo alto de la Torre almenara conocida como El Tajo, al borde del Acantilado de El Tajo, el cual se constituye uno de los hitos más emblemáticos del Parque Natural La Breña y Marismas del Barbate, con unos seis kilómetros de longitud y un desnivel máximo próximo a los 100 metros.

Desde este privilegiado punto, además de tener una panorámica del núcleo urbano de Barbate, podrá disfrutar, por un lado, del mar, del Estrecho de Gibraltar y, por otro lado, del “mar de pinos” que forman parte del Parque Natural La Breña y Marismas del Barbate una riqueza natural y paisajística de primer orden.

La defensa de la costa del posible ataque de piratas y saqueadores trajo consigo la construcción de torres almenaras por el litoral, como es la torre en la que nos encontramos. En 1588 se levantó la torre de El Tajo, con la función de transmitir señales de aviso en caso de peligro a las torres de Trafalgar y de Meca y a la de Barbate.


Tel: 956 459 780

E-mail: pibarbate@hotmail.com

Página web: <http://www.ventanadelvisitante.es>

Media

• **Comentario(s) audio:** 65





Torres Almenara ☆☆☆ (Ver sin falta)

Monumentos

- Punto de Información del Parque Natural la Breña y Marismas de Barbate, Puerto de Barbate



Las Torres Almenaras de la Meca y del Tajo se yerguen vigías en litoral, enclavadas en pleno Parque Natural de la Breña y Marismas del Barbate.

La defensa de la costa del posible ataque de piratas y saqueadores trajo consigo la construcción de torres almenaras por el litoral. Entre ellas, en 1588 se levantó la torre de El Tajo, con la función de transmitir señales de aviso a las torres de Trafalgar y de Meca y a la de Barbate. Situada en el Parque Natural de la Breña y Marismas del Barbate, es una edificación sólida y robusta rodeada de unas impresionantes vistas del acantilado y del Estrecho. La Torre del Tajo ofrece visitas al público y desde lo alto de ella puede observarse toda la ensenada barbateña. Es gestionada por la Consejería de Medio Ambiente y Ordenación del Territorio, al igual que la Torre de Meca una torre cercana del siglo XIX. La de Trafalgar es propiedad estatal.

Otras dos torres almenaras de gran interés son las de Camarinal y La Peña, ubicadas en el municipio de Tarifa.

TORRE DE MECA:

También se la conoce con los nombres de torre de La Breña y torre Romeral. Ubicada en los Altos de Merca, siendo sus coordenadas geográficas 36° 11' 30" LN y 6° 00' 40" LW. Su fecha de construcción fue la década de 1820.

Estamos ante una construcción troncocónica sobreplinto circular de poco más de trece metros de altura hasta el pretil del terrado. Los problemas de visibilidad existentes entre las torres de El Tajo y Trafalgar, acentuados ante el progresivo estado de ruina de ésta, impedían la correcta transmisión de señales de aviso entre ambas. Esto se intentó atajar con la instalación de un puesto de vigía en el punto intermedio más prominente, los Altos de Meca, aunque la solución definitiva no llegaría hasta que, en el siglo XIX, se construyera la torre de Meca, cuya sobras fueron sufragadas por la villa de Vejer.

La torre de Meca se encuentra en buen estado de conservación gracias a la acertada restauración que se llevó a cabo entre 1992 y 1993, en la que se restituyó el forjado de madera y se reforzó su cimentación, amén de otras actuaciones.

En la actualidad, junto a la torre de El Tajo, es uno de los mayores atractivos turísticos del Parque Natural de La Breña, pudiendo ser visitada con la preceptiva autorización.

TORRE DE EL TAJO:

Situada junto al borde del acantilado de El Tajo, siendo sus coordenadas geográficas 36° 10' 25" LN y 5° 58' 24" LW. Fue construida entre 1585-1588. Se trata de una construcción troncocónica sobre plinto circular de catorce metros y cinco centímetros de altura hasta el petriell de terrado.

La construcción de la torre de El Tajo formaba parte del proyecto concebido por el comisionado real Luis Bravo de la torre de El Tajo formaba parte del proyecto concebido por el comisionado real Luis Bravo de Lagunas en 1577, quien justificó su erección alegando la necesidad de defender el cabo de la Tembladera (zona del acantilado de El Tajo) y de enlazar las torres de Trafalgar y Barbate. Esta función, la de transmitir señales de aviso en caso de peligro a ambas torres, no pudo realizarse de manera satisfactoria debido a los problemas de visibilidad entre la torre de El Tajo y la de Trafalgar, circunstancia que motivó la posterior construcción de la torre de Meca.

Por último, hay que señalar que las obras fueron sufragadas entre el duque de Medina Sidonia y la villa de Vejer, en cuyo término se enclavaba.

La torre de El Tajo se encuentra en buen estado de conservación gracias a la acertada restauración que se llevó a cabo entre 1992 y 1993, en la que se restituyeron elementos como la ladronera, la escalera interior o la garita, además de otras actuaciones. En la

Media



actualidad, junto a la torre de Meca, es uno de los mayores atractivos turísticos del Parque Natural de la Breña, pudiendo ser visitada con la preceptiva autorización.

TORRE DE TRAFALGAR:

Situada en el extremo de Cabo Trafalgar, Latitud 36.183114 y Longitud -6.035551. Fue construida a mediados del siglo XVI. La torre de Trafalgar, tal y como se conserva actualmente, es una edificación de planta cuadrangular y con potente alambor que se asienta sobre zapata de sillaría.

La torre de Trafalgar fue construida por el duque de Medina Sidonia con la finalidad fundamental de proteger sus importantes pesquerías en la zona. A comienzos del siglo XIX se encontraba en ruinas, siendo parcialmente derribada en 1860 para aprovechar sus materiales en la construcción del faro de Trafalgar.

De entonces dataría la pérdida de algunos elementos a los que hemos hecho referencia en la descripción, como el piso superior o la escalera. Desde que fuese semidestruida en 1860, el proceso de deterioro y el abandono de los restos de la torre de Trafalgar continúan hasta nuestros días.

Para más información: pn.brenaymarismasdelbarbate.cma@juntadeandalucia.es

* Fotografías realizadas por: Mateo y Padilla.

Tel: 956459780

Página web: <http://www.ventanadelvisitante.es>



Tosantos

Eventos

• 11160 Barbate, Cádiz, España



En Barbate se celebra la Festividad de los Tosantos de una manera especial. El mercado de Abastos de la localidad se engalana y alumbra para la ocasión. Durante tres días se suceden las visitas para conocer este espacio engalanado.

Los sabrosos "Tosantos" son rememorados a primeros de Noviembre, con sabores de otoño y de ricos dulces de la zona, algunos elaborados con productos del Parque Natural de la Breña y Marismas del Barbate.

Tel: 956 063 613

E-mail: turismo@barbate.es

Página web: <http://www.turismobarbate.es/>



Trafalgar

Restaurantes

Restaurante

• Ctra. Caños de Meca, 11159 Caños de Meca- Zahora, Barbate

Trafalgar

Tel: 956437121



Trafalgar Charters

Pesca & Paseos

- Trafalgar Charters, S.L. Puerto Deportivo de Barbate, s/n. Barbate
- Latitude: 36.184601 - Longitude: -5.935033

TRAFALGAR CHARTERS S.L. es una empresa de servicios dedicada principalmente al alquiler y charters de embarcaciones de recreo con tripulación profesional para paseos, pesca deportiva, excursiones programadas, avistamientos de cetáceos, visitas a las Almadrabas, eventos náuticos, apoyo logístico para trabajos científicos del mar, seguimiento de regatas, concursos de pesca, prácticas para titulaciones de recreo a motor para PNB y PER, prestación de servicios relacionados con el turismo deportivo.

TRAFALGAR CHARTERS SL tiene su puerto base en el Puerto Deportivo de Barbate, contamos con 2 embarcaciones con una capacidad máximo de 8 pasajeros por embarcación.

Port.: 616497494

E-mail: info@paseosypescaenelestrecho.com

Pagina web: <http://www.paseosypescaenelestrecho.com>

Media



Tres Martínez

Bares - Heladerías - Salones de Té

Cafetería/Pastelería

- Calle Pío XII, 11160 Barbate

Tres Martínez



Tres Martínez

Bares - Heladerías - Salones de Té

Pastelería

- Calle Agustín Varo, 11160 Barbate

Tres Martínez



Tres Martínez

Bares - Heladerías - Salones de Té

Pastelería

- Paseo Marítimo, 11160 Barbate

Tres Martínez



Triana

Bares - Heladerías - Salones de Té

Bar

- C/ Pajares, 20 Zahara de los Atunes

Bar Triana



TT

Bares - Heladerías - Salones de Té

Discoteca

- Ntra. Sra. de los Milagros, 12 Barbate

TT



Turismo Activo Nature Explorer

Senderismo

- Plaza del Faro, 1 11160 Barbate
- Latitude: 36.187214 - Longitude: -5.923360

Nature Explorer es una empresa especializada en la oferta de servicios de Turismo Activo, Naturaleza y Aventura, inscrita en el REAT de la Junta de Andalucía con número TA/CA/0040, que cumple toda la normativa vigente en cuanto a reglamentación, titulaciones, seguridad y materiales homologados.

Nuestros principales contenidos son programas de senderismo, bicicleta de montaña, rutas 4x4 y buceo deportivo. La profesionalidad de nuestros monitores nos permite adaptar cualquiera de estas actividades a distintos tipos de clientes, y a distintos niveles de dificultad técnica y física.

Los principios de actuación que guían nuestro equipo se basan en el conocimiento y el respeto a la Naturaleza, unido a nuestra experiencia e interés por la práctica deportiva. A estos dos principios añadimos la calidad, y la capacitación técnica en la prestación de los servicios y el respeto en todo momento a la normativa vigente y a las medidas de seguridad necesarias.

Destacan las rutas de senderismo y mountain-bike realizadas por Barbate y municipios del entorno, entre las que se pueden resaltar el "sendero del Acantilado" por el Parque Natural la Breña y Marismas del Barbate" y la ruta de mountainbike "Vejer-la Breña-Barbate".

Tel: 956451400

E-mail: info@natureexplorer.com

Página web: <http://www.natureexplorer.com>



Turismo Activo Nature Explorer

Ocios naturales

- Plaza del Faro, 1 11160 Barbate
- Latitude: 36.187180 - Longitude: -5.923413

Nature Explorer es una empresa especializada en la oferta de servicios de Turismo Activo, Naturaleza y Aventura, inscrita en el REAT de la Junta de Andalucía con número TA/CA/0040, que cumple toda la normativa vigente en cuanto a reglamentación, titulaciones, seguridad y materiales homologados.

Nuestros principales contenidos son programas de senderismo, bicicleta de montaña, rutas 4x4 y buceo deportivo. La profesionalidad de nuestros monitores nos permite adaptar cualquiera de estas actividades a distintos tipos de clientes, y a distintos niveles de dificultad técnica y física.

Los principios de actuación que guían nuestro equipo se basan en el conocimiento y el respeto a la Naturaleza, unido a nuestra experiencia e interés por la práctica deportiva. A estos dos principios añadimos la calidad, y la capacitación técnica en la prestación de los servicios y el respeto en todo momento a la normativa vigente y a las medidas de seguridad necesarias.

Destacan las rutas de senderismo y mountain-bike realizadas por Barbate y municipios del entorno, entre las que se pueden resaltar el "sendero del Acantilado" por el Parque Natural la Breña y Marismas del Barbate" y la ruta de mountainbike "Vejer-la Breña-Barbate".

Tel: 956 451 400

E-mail: info@natureexplorer.com

Página web: <http://www.natureexplorer.com/>



Turismo Activo Nature Explorer

Buceo

- Turismo Activo Nature Explorer. Plaza del Faro, 1 11160 Barbate
- Latitude: 36.187180 - Longitude: -5.923349

Nature Explorer es una empresa especializada en la oferta de servicios de Turismo Activo, Naturaleza y Aventura.

Nuestro centro de buceo se encuentra ubicado al sur de España, en la provincia de Cádiz. Al disponer de dos embarcaciones, una situada en el Puerto Deportivo de Barbate y otra en el Puerto de Tarifa, te damos la posibilidad de realizar tus inmersiones en las dos zonas de buceo más conocidas de la provincia de Cádiz.

En Barbate cuenta con un centro de buceo certificado como PADI FiveStarDive Center disponiendo de todos los servicios necesarios, para tener un día de buceo lo más cómodo posible.

Nature Explorer está abierto todo el año, realizando nuestras inmersiones y cursos de buceo tanto en invierno como en verano, llámanos y dínos cuando te interesa realizar tu inmersión.

Nuestras inmersiones son siempre lineales, en las cuales al llegar al punto de inmersión, anclamos la embarcación para equiparnos, y una vez todos los miembros del grupo estén sumergidos y empiecen el recorrido siguiendo al instructor, la embarcación irá siguiendo a este hasta su salida a superficie, donde los recogerá en un punto distinto al de partida.

Puntos de Inmersión en Barbate:

Enguaero (22m-28m): Situado entre Barbate y Los Caños de Meca, lugar para la observación privilegiada de especies de paso: grandes cardúmenes de caballas, jureles y la posibilidad de avistar atunes, sobre todo en primavera, época en la que emigran hacia el Mediterráneo. Inmersión Perfecta para practicar tu primer contacto con el buceo profundo en el caso de los OWD y fundamental para aquellos que no conozcan los fondos de los alrededores de la Reserva de la "Milla Marina" parte fundamental del PN de la Breña y Marismas del Barbate. REQUISITO Titulación AOWD o similar de cualquier otra organización -material incluido en el precio: botella y plomos consultar para el resto.

Los Boquetes (12m-18m): Este punto de inmersión se encuentra a cuatro millas al sureste del puerto deportivo de Barbate, frente a la playa de Zahara de los Atunes. Es un amplio roquedo en el que se pueden hacer innumerables inmersiones. En el interior de las rocas, repletas de agujeros perfectamente redondos, encontramos gorgonias de varios tonos y numerosos ejemplares de tres colas, además de sargos, bodiones, doradas, borriquetes, salmonetes reales y centollos. Una zona llena de vida apta para los buceadores principiantes.

Las Lajas (11m-16m) Repleta de puntos de inmersión a poca profundidad, esta zona de buceo es formidable para aquellos buceadores con poca experiencia.

Pecios La zona dispone de algunos pecios, como las gabarras del pecio de la almadraba o el pesquero calairis.

Tel: 956451400

E-mail: info@natureexplorer.com

Página web: <http://www.natureexplorer.com>



Turismo Activo Nature Explorer

Pesca & Paseos

Avistamiento de cetáceos

- Plaza del Faro, 1 Barbate
- Latitud: 36.187077 - Longitud: -5.923317



Nature Explorer es una empresa especializada en la oferta de servicios de Turismo Activo, Naturaleza y Aventura.

El Estrecho de Gibraltar es un lugar de paso obligado para numerosas especies de mamíferos marinos así como lugar de residencia de parte de ellos. Pasaremos por las zonas de mayor probabilidad (hasta un 90%) de poder observar en su propio hábitat las grandes manadas de ballenas piloto, delfines (mulares, listados y comunes), cachalotes, ballenas y orcas.

El avistamiento de cetáceos en el Estrecho de Gibraltar, constituye una experiencia inolvidable. Surcar las aguas entre dos continentes para ver la naturaleza de este ecosistema marino. Zona de migración de aves, caladero de orcas, grandes cachalotes y un sin fin de mamíferos marinos encuentran en este lugar cercano a Tarifa su casa por unos días o todo el año.

No pierdas esta oportunidad de ver cómo te miran los delfines y calderones. La temible madre orca, con sus pequeños, acechando a los pesqueros para tomar parte de la pesca del atún rojo, y llevarse lo que por derecho le corresponde.

Tel: 956451400

E-mail: info@natureexplorer.com

Página web: <http://www.natureexplorer.com>



Turismo Ecuéstre Fantasía, Aventura y Holidays

Centros hípicas

- Calle Luis Braille, 3, 11160 Barbate, Cádiz, España
- Latitud: 36.190208 - Longitud: -5.922137

Fantasia Adventure Holidays es una empresa pequeña y acogedora, propiedad y operado desde 1996 por Steve Almond y Caroline Harcombe. Los dos trabajamos las vacaciones hípicas y nos enorgullecemos en ofrecer una mezcla de equitación estimulante y relajada, proporcionando la seguridad necesaria.

Nuestro Centro ofrece pensión completa: caballos de montar, traslados al aeropuerto de Málaga, alojamiento en un hotel de lujo, etc.

Ofrecemos vacaciones de equitación en un ambiente agradable para que pueda relajarse y disfrutar de cada momento. Ambos estamos involucrados en el buen funcionamiento de las vacaciones de principio a fin y siempre a su lado para ayudar a las necesidades de nuestros huéspedes.

Estamos orgullosos de nuestros caballos que están bien educado y sensible, lo que le proporcionará unas vacaciones a caballo fantásticas

Port.: (0034) 610 943 685

E-mail: info@fantasiaadventureholidays.com

Página web: <http://www.fantasiaadventureholidays.com>



Turismo Ecuestre- Penelope Alexandra

Centros hípicos

- Cañada del Álamo, 288. Caños de Meca, Barbate, Cádiz, España.
- Latitude: 36.205120 - Longitude: -6.029768

Excursiones a caballo por Caños de Meca, Barbate y alrededores.

Tel: 956437281

Port.: 609209656

E-mail: rideatromeros@hotmail.com



Varaderos Francisco Rivera

Profesionales náuticos

- Varaderos Francisco Rivera S.L. Puerto Pesquero de Barbate, Zona Industrial, s/n. Barbate
- Latitude: 36.185223 - Longitude: -5.926600

Varaderos Francisco Rivera S.L. nace de la inquietud de 2 empresas consolidadas en el sector auxiliar naval, potenciando todo tipo de servicios en el puerto de Barbate, ofreciendo sus instalaciones a todo tipo de embarcaciones; acero, madera, poliéster, pesqueros, remolcadores, barcasas, galeras y embarcaciones de recreo.

Varaderos Fco. Rivera cuenta en sus propias instalaciones con empresas para acometer todo tipo de trabajos, reparaciones y transformaciones en todo tipo de buques y embarcaciones. Contamos con:

- 3 gradas de varada con capacidad de hasta 600 Tn, con sistema de varada en carro con torres y clazada. Longitud de carros 60,50 y 30 metros.
- Nave con maquinaria de varada con 3 chigres de alzado
- Nave de mecánica naval general.
- Nave de carpintería de Ribera.
- Oficinas y Suministros marítimos.

Tel: 956433101

Fax: 956431732

E-mail: cat@talleresrivera.com

Pagina web: <http://www.talleresrivera.com>



Venta El Capi

Restaurantes

Restaurante

- Zahora s/n, 11159 Caños de Meca- Zahora, Barbate

Venta El Capi

Tel: 956437070/ 956434104

Port.: 608652275

E-mail: info@elcapi.com

Pagina web: <http://www.elcapi.com>



Venta El Loro

Bares - Heladerías - Salones de Té

Bar

- Carretera Barbate- Vejer, Barbate

Venta el Loro



Veracruz

Bares - Heladerías - Salones de Té

Hamburguesería

- Avenida Cabo Diego Pérez Rodríguez, 11160 Barbate

Veracruz



Verbena de la Virgen de Fátima

Eventos

- Área Recreativa El Jarillo, Barbate, Cádiz, España

Se celebra del 13 al 16 de Mayo con una romería por el área recreativa del Jarillo.

Tel: 956 063 613

E-mail: turismo@barbate.es

Página web: <http://www.turismobarbate.es/>



Visita guiada a "Gadira, Productos de Almadraba"

Sitios y actividades turísticas

- Pol. Ind. El Olivar 11160 Barbate, Cádiz, España
- Latitud: 36.205753 - Longitud: -5.928510



Productos de Almadraba nace al abrigo de las almadrabas del litoral Gaditano, con el propósito de poner en valor el atún salvaje de almadraba y las distintas especies capturadas en las almadrabas. Contamos con instalaciones equipadas con tecnología de última generación que nos permiten controlar todos los procesos productivos. En Productos de Almadraba contamos con personal cualificado y formado según técnicas japonesas en el ronqueo del atún para obtener un rendimiento óptimo en el despiece minimizando al máximo los tiempos para la posterior ultra congelación y conservación a - 60° C.

Además de las tiendas en la propia fábrica y en el centro de Barbate, hay que destacar la participación activa de la empresa en distintas actividades turísticas, como por ejemplo la del ronqueo del atún durante la Semana Gastronómica del Atún de Barbate.

Tel: 956 43 58 39

Port.: 660 41 48 98

Fax: 956 43 40 44

E-mail: info@productosdealmadraba.com

Página web: <http://www.gadira.com/>



Visita guiada a "Salazones Herpac"

Sitios y actividades turísticas

- Polígono Industrial El Olivar, parcela 02.02 11160 Barbate, Cádiz, España
- Latitud: 36.205795 - Longitud: -5.926857



Media



La fábrica Salazones Herpac abre sus puertas para dar a conocer parte de la tradición gastronómica de Barbate a través del ronqueo (despiece tradicional y manual) del atún, así como los distintos procesados artesanales al que se puede someter (salazones, ahumados y conservas).

Además, le ofrece en sus propias instalaciones una degustación de algunos de sus productos más emblemáticos.

La visita a las instalaciones la podrá integrar dentro de la oferta "Ruta Artesanal del Atún de Barbate", que incluye opcionalmente una visita al Parque Natural de La Breña y Marismas de Barbate y la degustación final de productos en alguno de los restaurantes y bares del municipio

Permanecemos abiertos todo el año de lunes a viernes de 9:00-14:00 y de 15:30-19:00. Los sábados de 9:00-14:00

Confirmar disponibilidad con un mínimo de tres días de antelación. Tenemos cabida para varios autobuses.

Tel: 956 431 376

Fax: 956 433 520

E-mail: herpac@herpac.com

Pagina web: <http://www.herpac.com>



Vivienda Rural E. Carpio

Turismo rural

- 11160 Barbate

Vivienda Rural E. Carpio

Tel: 626096911



Vivienda Rural F. Guerrero

Turismo rural

- 11160 Barbate

Vivienda Rural F. Guerrero

Tel: 956434208



Vivienda Rural Golf Jandía

Turismo rural

- 11160 Barbate

Vivienda Rural Golf Jandía

Tel: 695191291



Vivienda Rural La Fuente

Turismo rural

- 11160 Barbate

Vivienda Rural La Fuente

Tel: 677332094



Vivienda Rural Los Álamos de España

Turismo rural

- 11160 Barbate

Vivienda Rural Los Álamos de España

Tel: 956431047



Vivienda Rural Vijilia

Turismo rural

- 11160 Barbate

Vivienda Rural Vijilia

Tel: 677332094



Vivienda Rural Vista Vejer

Turismo rural

- 11160 Barbate

Vivienda Rural Vista Vejer

Port.: 664555418



Yerbabuena

Bares - Heladerías - Salones de Té

Bar/Pizzería

- Avenida Atlántico, Barbate

Yerbabuena



Zahara de los Atunes (Ver sin falta)

Paisajes contados desde el Mar

- 11160 Barbate, Cádiz, España
- Latitude: 36.130703 - Longitude: -5.853815



Media

- **Commentaire(s) audio: 66**



Se encuentra frente al núcleo de Zahara de los Atunes, cuyo origen se halla en la época de los fenicios, aunque hasta el siglo XVI no existió algo parecido a un núcleo urbano. Sus orígenes provienen, como su nombre indica, de la pesca del atún, siendo una de las almadrabas más importantes de Andalucía.

El origen como población no se produciría hasta la concesión a Guzmán el Bueno de pescar atunes del estrecho. Este privilegio pasará a sus descendientes, los Duques de Medina Sidonia, quienes explotarían la almadraba de Zahara. Tras la concesión de la almadraba, en la primera mitad del siglo XV se construiría el Palacio de las Pilas, pieza clave en la historia de Zahara de los Atunes. El Palacio desempeñaba tres funciones: era Castillo, Palacio y Chanca.

En la actualidad es un importante núcleo turístico, fruto de su extensa y ancha playa urbana de más de 6 kilómetros de longitud, que se extiende desde el pueblo de Zahara de los Atunes hasta el cabo de Gracia, cubriendo el núcleo urbano de Zahara y la urbanización de Atlanterra en Tarifa. 1000 metros de playa urbana consolidada se asientan en el término municipal de Barbate.

Con un sistema dunar amplio, a su derecha podrá contemplar las estribaciones de la sierra de la Plata, en cuyas laderas se encuentra Atlanterra y que al adentrarse al mar forma el saliente de Cabo Plata, donde se localiza un antiguo bunker. A su izquierda, dirección a Barbate podrá contemplar las laderas de la Sierra de Retín, terrenos de gran valor cultural, natural y paisajístico, propiedad del Ministerio de Defensa español.

Tel: 956 063 613

E-mail: turismo@barbate.es

Página web: <http://www.turismobarbate.es/>



Zahara REDTUNA_(Pesca & Paseos en barco)

Pesca & Paseos

- Playa del Carmen, Zahara de los Atunes, Cádiz.
- Latitude: 36.131256 - Longitude: -5.845061

Zahara REDTUNA es la primera escuela de deportes extremos, ubicada al sur de la provincia de Cádiz, en el hermoso pueblo marinero de Zahara de los Atunes. En este magnífico lugar de naturaleza salvaje, aguas cristalinas y playas de auténtica belleza, es donde desarrollamos la práctica de los deportes extremos que tanto nos apasionan como son: el surf, paddlesurf, bodyboard, sup paddle, longboard, senderismo, rutas en barco paseos a caballo, etc.

Zahara REDTUNA te permitirá alquilar una embarcación con patrón o sin patrón que te permita conocer el entorno marítimo y natural de Barbate. Además podrás practicar pesca submarina y realizar rutas marítimas.

Port.: 615 630 996

E-mail: info@zahararedtuna.com

Pagina web: <http://zahararedtuna.com>



Zahara REDTUNA_(windsurf-vela-kitesurf)

Cursos náuticos

Windsurf-Vela-Kitesurf

- Playa del Carmen, Zahara de los Atunes, Cádiz
- Latitude: 36.131950 - Longitude: -5.845576

Zahara REDTUNA es la primera escuela de deportes extremos, ubicada al sur de la provincia de Cádiz, en el hermoso pueblo marinero de Zahara de los Atunes. En este magnífico lugar de naturaleza salvaje, aguas cristalinas y playas de auténtica belleza, es donde desarrollamos la práctica de los deportes extremos que tanto nos apasionan como son: el surf, paddlesurf, bodyboard, sup paddle, longboard, senderismo, rutas en barco paseos a caballo, etc.

En nuestro XTREME CAMP disfrutarás de la actividad que elijas sea cual sea tu nivel, pues nos encargaremos de proporcionarte todo lo necesario, para que te inicies o perfecciones de la manera más rápida, fácil, segura y divertida. Uno de nuestros compromisos analizar tu nivel y programar las clases que mejor se adapten a ti, o tu grupo.

El equipo de Zahara REDTUNA está compuesto por personas tituladas, altamente cualificadas, y con años de experiencia en su modalidad.

Zahara REDTUNA cuenta con materiales para todos los niveles, desde principiantes hasta experimentados. O si lo prefieres y estás preparado lo puedes alquilar.

En Zahara REDTUNA hacemos tu "traje a medida", para que le saques el máximo partido aquello que te propongamos practicar. Anímate y pasa por nuestra escuela con la licencia oficial de la Junta de Andalucía y permiso del Ayuntamiento de Barbate, situada en Playa del Carmen.

Port.: 615 630 996

E-mail: info@zahararedtuna.com

Pagina web: <http://zahararedtuna.com>



Zahara Surf

Cursos náuticos

Windsurf-Vela-Kitesurf

- Zahara Surf. Calle Pajares 21, C.P.: 11393 Zahara de los Atunes, Cádiz
- Latitude: 36.136528 - Longitude: -5.848692

Zahara Surf es una escuela de surf oficial de la Federación Canaria y Española de Surf en Zahara de los Atunes. También somos miembros de la Asociación Internacional de Surf y la Federación Alemana de surf.

Aquí en la Escuela Zahara Surf estamos enseñando a todos los niveles, desde principiantes hasta sesiones de entrenamiento privadas con nuestros instructores altamente cualificados que están aquí para ayudarte.

La escuela cuenta con un Surf Bar anexo a la Escuela perfecto para padres y acompañantes de los alumnos, está abierto para todo el público.

Imparten cursos semanales de surf para niños y adultos, cursos y travesías de Stand Up Paddle o S.U.P.y clases privadas.

Está abierto del 30 de Junio al 15 de Septiembre de 2014 y la reserva de plazas se puede hacer a través de su web.

Port.: [635701062](tel:635701062)/ [635038684](tel:635038684)

E-mail: info@zaharasurf.com

Pagina web: <http://zaharasurf.com>

Media



Zahora

Restaurantes

Restaurante

- Ctra. Zahora, 11159 Caños de Meca- Zahora, Barbate

Zahora

Benalmádena



Benalmádena

Puertos

- Benalmádena, Andalucía
- Latitude: 36.594677 - Longitude: -4.511241

Benalmádena

Tel: [+34 0952 577 022](tel:+340952577022)

Cádiz



Albarco.com

Ocios

- Darsena Comercial, 11006 Cádiz, Cádiz, España
- Latitude: 36.534988 - Longitude: -6.286166

Cursos de Vela, Surf, Windsurf, Kitesurf, Flysurf etc.. Catamarán, Incentivos, Paseos en Kayac y Cursos de Orientación en el Parque de Los Toruños, Cruceros con tripulación, etc.

Tel: +34 956 100 324

Port.: +34 617 378 894

E-mail: info@albarco.com

Pagina web: <http://www.albarco.com>

Media



Albarco.com

Alquiler de barcos y moto de agua

- Darsena Comercial, 11006 Cádiz, Cádiz, España
- Latitude: 36.533333 - Longitude: -6.283333

Su actividad principal son los Paseos en barco. Las salidas se realizan en diferentes barcos de motor y vela entre los que destacan dos barcos a motor tripulados por profesionales, acondicionados para navegar con grupos de hasta 150 personas y dotados de todas las comodidades y servicios, y que disponen de las homologaciones y permisos correspondientes de Marina Mercante.

Organizan todo tipo de eventos (incentivos, reuniones de empresas, chárter, colegios, presentaciones, grupos de amigos, familias y todo tipo de celebraciones). Salidas regulares desde el puerto de Cádiz, con venta de entradas individuales y también se realizan salidas para grupos, pudiendo hacer un recorrido a gusto del cliente con los servicios que deseen a bordo.

Tel: +34 956 100 324

Port.: +34 617 378 894

E-mail: info@albarco.com

Pagina web: <http://www.albarco.com>

Media



Cádiz

Puertos

- Cádiz, Andalucía
- Latitude: 36.533218 - Longitude: -6.261323

Cádiz

Tel: +34 0956 213 262



Ruta de Almorávides y Almohades - Cádiz - El Legado Andalusi

Información de Itinerarios

La ciudad considerada la urbe más antigua de Occidente

- Plaza de San Juan de Dios, Cádiz, España
- Latitude: 36.529137 - Longitude: -6.294963



La ciudad de Cádiz tiene una antigüedad de más de 3.000 años, y se considera la primera urbe de Occidente. Fue fundada por los fenicios, que llamaron a este enclave formado por una pequeña isla *Gadir*. Escala privilegiada del comercio, el denso relato de su historia lleva desde su esplendor en época romana y su papel en tiempos de al-Andalus, a su definitivo auge en el siglo XVIII como metrópoli del imperio ultramarino. En su difícil existencia durante la Edad Media -fue saqueada varias veces por los vikingos-, Cádiz fue base de la flota almorávide que controlaba el Estrecho, sirviendo a su vez de cabeza de puente para la penetración en la península de los almohades, a mediados del siglo XII. Trás su conquista en 1262, los cristianos renovarían su función naval. El núcleo más antiguo está adornado por vestigios romanos y murallas medievales, con la Catedral Vieja y la obra colosal de la Catedral Nueva, fruto de las

riquezas que proporcionó el tráfico con las Indias, mientras el resto del casco histórico deleita al paseante con una atmósfera inigualable, artística y popular, con un sinfín de lugares dignos de atención, desde fortificaciones -como las de Puertas de Tierra: San Antón, Mina- al espléndido Museo de Cádiz, el oratorio de San Felipe Neri, o la Santa Cueva con magistrales frescos de Goya, y una interminable nómina de referencias.

Tel: 0034958225995

Fax: 0034958228644

E-mail: info@legadoandalusi.es

Página web: <http://www.legadoandalusi.es>

Media

• Video



Caleta de Vélez



Capitanía Marítima (Vélez-Málaga)

Capitanías & Oficina Portuaria

- Caleta de Vélez, Málaga, España
- Latitude: 36.752468 - Longitude: -4.071465

La Capitanía Marítima de Vélez-Málaga, como todas, desarrolla de forma general todas aquellas funciones relativas a la navegación, la seguridad marítima, el salvamento marítimo y la lucha contra la contaminación del medio marino en las aguas situadas en las zonas en las que España ejerce soberanía, los derechos soberanos o la jurisdicción. También ejerce las funciones administrativas del Registro de matrícula de barcos, y las de expedición y renovación de títulos, certificados y tarjetas que habiliten para el ejercicio profesional en la marina mercante.

Más información:

Urbanización Puerto Caleta, 0
29751 Caleta de Vélez, Málaga
Tfno./Fax: (+34) 952 55 11 38

Tel: 952 55 11 38

Fax: 952 55 11 38

Carboneras



Carboneras

Puertos

- Carboneras, Andalucía
- Latitude: 36.990292 - Longitude: -1.897678

Carboneras

Cartaya



AC Nuevo Portil Golf

Hoteles

Playa

- Avdª. Cristóbal Colón, Nuevo Portil, Cartaya, Huelva, España

Hotel AC Nuevo Portil Golf

Tel: 959528240



Albergue Rural Territorio del Gato

Hoteles

Pensiones

- Camino de Malpica, Km. 6 Cartaya, Huelva, España

Albergue Rural Territorio del Gato

Tel: [667695888](tel:667695888)



Arquitectura defensiva CostaOccidetal deHuelva_Castillo de los Zuñigas

Monumentos

- Cartaya, Huelva, España
- Latitude: 37.283150 - Longitude: -7.156690

IIII



Asociación Náutica Deportiva Nuevo Portil

Cursos náuticos

- Carretera Punta Umbría- El Rompido, Cartaya, Huelva, España
- Latitude: 37.214725 - Longitude: -7.077897

ppppppp



Asociación Náutica Deportiva San Miguel

Cursos náuticos

- El Rmpido, Cartaya, Huelva, España
- Latitude: 37.214485 - Longitude: -7.099666

III



Cartaya

Municipios

- 21450 Cartaya, Huelva, España
- Latitude: 37.283031 - Longitude: -7.155059

ddd



Castillo de los Zuñiga

Monumentos

- Cartaya, Huelva, España
- Latitude: 37.282990 - Longitude: -7.156711

III



Classic Sails S.L.

Windsurf - Vela - Kite surf

- Calle El Granado, 25-27 Cartaya, Huelva, España
- Latitude: 37.279408 - Longitude: -7.156346

ñññ



Club Náutico Deportivo Río Piedras

Cursos náuticos

- Calle Punta de la Barreta, El Rompido, Cartaya, Huelva, España
- Latitude: 37.216061 - Longitude: -7.115212

ppp



Convento Mercedario

Monumentos

- Calle Convento, Cartaya, Huelva, España
- Latitude: 37.282558 - Longitude: -7.151850

III



El Rompido

Casco Antiguo / Barrios

- El Rompido, Cartaya, Huelva, España
- Latitude: 37.216896 - Longitude: -7.123538

ñññ



El Rompido

Playas

- Cartaya, Huelva, España
- Latitude: 37.220451 - Longitude: -7.123280

ñññ



Ermita de la Consolación

Monumentos

- Ermita de la Consolación, Cartaya, Huelva, España
- Latitude: 37.290585 - Longitude: -7.149671

ppp



Escuela Ineternacional de Vela-Classic Sail

Windsurf - Vela - Kite surf

- Escuela Internacional de Vela, El Rompido, Cartaya, Huelva, España
- Latitude: 37.217655 - Longitude: -7.127583

llll



Expo-Citfresa

Productores y Artesanos

- Avenida de la Feria, Cartaya, Huelva, España
- Latitude: 37.286922 - Longitude: -7.152334

ll



Faro de El Rompido

Monumentos

- El Rompido, Cartaya, Huelva, España
- Latitude: 37.218403 - Longitude: -7.126982

llll



Fuerte El Rompido

Hoteles

Playa

- Urbanización Marina El Rompido H-4111, Km 8 Cartaya, Huelva, España

Hotel Fuerte EL Rompido

Tel: [959399929](tel:959399929)



Hotel Encinilla

Hoteles

Ciudad

- Calle Encinilla, 20 Cartaya, Huelva, España

Hotel Encinilla

Tel: [959393862](tel:959393862)



Hotel Garden Playa Natural

Hoteles

Playa

- Paraje San Miguel, s/n Cartaya, Huelva, España

Hotel Garden Playa Natural

Tel: [959024355](tel:959024355)



Hotel Plaza Chica

Hoteles

Ciudad

- Calle de la Plaza, 29 Cartaya, Huelva, España

Hotel Plaza Chica

Tel: [959390330](tel:959390330)



Hotel San Miguel

Hoteles

Playa

- Ctrª.Cartaya-El Rompido, Km. 6 Cartaya, Huelva, España

Hotel San Miguel

Tel: [959504262](tel:959504262)

Port.: [672054235](tel:672054235)



Iglesia Parroquial de San Pedro

Monumentos

- Iglesia de San Pedro, Cartaya, Huelva, España
- Latitude: 37.283497 - Longitude: -7.155208

II



Medicalnautic Investigación

Windsurf - Vela - Kite surf

- Puerto Marina, Cartaya, Huelva, España
- Latitude: 37.217415 - Longitude: -7.127158

ñññ



Mercado de Abastos de Cartaya

Mercados municipales y mercadillos

- Calle Convento, 17, Cartaya, Huelva, España
- Latitude: 37.283451 - Longitude: -7.152721

III



Natureway- Cartaya

Ocios naturales

- Calle Alcalde Guillermo Pérez Gómez, 20 Cartaya, Huelva, España
- Latitude: 37.282337 - Longitude: -7.155695

III



Padle Surf San Miguel

Windsurf - Vela - Kite surf

- Playa San Miguel, Cartaya, Huelva, España
- Latitude: 37.213615 - Longitude: -7.077790

||||



Paraje Natural Marismas del Río Piedras y Flecha de Nueva Umbría

Espacios Naturales

- Marismas del Río Piedras y Flecha del Rompido, Cartaya, Huelva, España
- Latitude: 37.235146 - Longitude: -7.161904

||||



Pensión Campo Mar

Hoteles

Pensiones

- Calle San Pedro, 55 bajo A Cartaya, Huelva, España

Pensión Campo Mar

Tel: 959393001

Port.: 625415244



Pensión Galicia

Hoteles

Pensiones

- Plaza de Andalucía, 6 Cartaya, Huelva, España

Pensión Galicia

Port.: 661262608



Pilares Mudéjares

Monumentos

- Cartaya, Huelva, España
- Latitude: 37.296894 - Longitude: -7.111092

III



Pinares de Cartaya

Espacios Naturales

- Pinares de Cartaya, Cartaya, Huelva, España
- Latitude: 37.263840 - Longitude: -7.110234

ñññ



Playa Cartaya Spa Hotel

Hoteles

Playa

- Urb. Nuevo Portil, Parcela H -12 Cartaya, Huelva, España

Playa Cartaya Spa Hotel

Tel: 959625300



Precise Resort El Rompido- The Club 1D

Apartamentos turísticos

Playa

- Ctrª. Cartaya-Rompido, Km 7 Cartaya, Huelva, España
- Latitude: 37.282963 - Longitude: -7.150746

Precise Resort El Rompido- The Club 1D

Tel: 959024330



Precise Resort El Rompido- The Club 2D

Apartamentos turísticos

Playa

- Ctrª. Cartaya-Rompido, Km 7 Cartaya, Huelva, España

PRECISE RESORT EL ROMPIDO - THE CLUB 2D

Tel: [959024340](tel:959024340)



Precise Resort El Rompido- The Hotel

Hoteles

Playa

- Ctrª. Cartaya-Rompido, Km 7 Cartaya, Huelva, España

Hotel Precise Resort EL Rompido- The Hotel

Tel: [959024320](tel:959024320)



Puerto Deportivo Marina El Rompido

Puertos

- Puerto Marina, El Rompido, Cartaya, Huelva, España
- Latitute: 37.217915 - Longitute: -7.127175

III



Puerto Deportivo Marina Nuevo Portil

Puertos

- Carretera Punta Umbría-El Rompido s/nº 21459 Cartaya, Huelva
- Latitute: 37.213272 - Longitute: -7.081266

SSSS



Puerto Pesquero El Rompido

Puertos Pesqueros

- Puerto Pesquero de El Rompido, Cartaya, Huelva, España
- Latitute: 37.215801 - Longitute: -7.122851

ñññ



Ría del Piedras: El Rompido

Paisajes contados desde el Mar

- El Rompido, Cartaya, Huelva, España
- Latitude: 37.214111 - Longitude: -7.125727

ddd



Solbici

Ocios naturales

- C.C. Marina El Rompido, Cartaya, Huelva, España
- Latitude: 37.218548 - Longitude: -7.127754

III



South Kakak

Windsurf - Vela - Kite surf

- Calle Sevilla, El Rompido, Cartaya, Huelva, España
- Latitude: 37.219116 - Longitude: -7.110484

III



Sun&Life El Rompido

Hoteles

Playa

- Urb Altos del rompido, s/n Cartaya, Huelva, España

Hotel Sun&Life El Rompido

Tel: 956085654

Port.: 669843365



Transbordadores playas de Cartaya

Pesca & Paseos

- Puerto Marina, El Rompido, Cartaya, Huelva, España
- Latitude: 37.217564 - Longitude: -7.127261

ñññ



Viajes Turístico Marítimos Flechamar

Pesca & Paseos

- Puerto Deportivo, El Rompido, Cartaya, Huelva, España
- Latitude: 37.216469 - Longitude: -7.128849

000

Chiclana de la Frontera



Sancti Petri

Puertos

- Chiclana de la Frontera, Cádiz, Andalucía
- Latitude: 36.396034 - Longitude: -6.208239

Sancti Petri

Tel: [+34 0956 496 169](tel:+34 0956 496 169)

Chipiona



Chipiona

Puertos

- Chipiona, Andalucía
- Latitude: 36.745815 - Longitude: -6.429995

Chipiona

Tel: [+34 0956 373 844](tel:+34 0956 373 844)

El Ejido



Alamar Centro Náutico

Profesionales náuticos

- 04700 El Ejido, Almería, España
- Latitude: 36.695366 - Longitude: -2.788346

Alamar Centro Náutico suministra de productos para las embarcaciones a los mejores precios, ofreciendo un servicio rápido, mejorando cualquier oferta de otras empresas.

Ofrecen asesoramiento gratuito sobre cualquier materia relacionado con el mundo náutico, proporcionando información de contacto entre barcos, topógrafos, registro y matriculación, corredores locales yates, venta y alquiler de amarres, alquiler, etc.

Tel: 950 497 947

E-mail: spencer@alamar-marine.com

Página web: <http://www.alamar-marine.com>



Albufera de Adra ★★★ (Ver sin falta)

Espacios Naturales

- 04700 El Ejido, Almería, España
- Latitude: 36.753498 - Longitude: -2.950008



Media



Este humedal costero, compuesto principalmente por dos lagunas, la Albufera Honda y la Albufera Nueva, sorprende por su situación en un entorno semidesértico y rodeado de zonas de cultivo intensivo en el que contrasta con la relevancia y los valores naturales que presenta este espacio natural protegido. Se encuentra entre la desembocadura del río Adra y los Llanos de Dalías, suponiendo una fuente permanente de alimento y vida para la fauna residente en la zona. Sus aguas salobres provienen de las filtraciones de las aguas del mar y, sobre todo, de los aportes de las aguas de lluvia que llegan desde los barrancos de La Estanquera y de Las Adelfas.

La presencia de aguas permanentes, junto con la suavidad climática de sus inviernos, hacen que este humedal se considere el más importante de la provincia de Almería y lugar de paso de las rutas migratorias que establecen las aves entre los continentes europeo y africano. Desde los observatorios dispuestos estratégicamente en las lagunas, se observa la abundante avifauna acuática, destacando la presencia de anátidas como el ánade real o el pato cuchara, que llegan en otoño desde el norte de Europa buscando alimento y un clima más templado para pasar la estación invernal.

Cercana a la Albufera de Adra se encuentra la ciudad que le da nombre. Su puerto pesquero presenta gran actividad y desde él es posible realizar una ruta en barco por las inmediaciones de la costa.

Tel: 950 011 000

Fax: 950 011 096

E-mail: dtal.capma@juntadeandalucia.es

Página web: <http://www.andalucia.org/es/espacios-naturales/reserva-natural/albufera-de-adra/>




Alcazaba de Almería (Ver sin falta)

Monumentos

- 04700 El Ejido, Almería, España
- Latitute: 36.840786 - Longitute: -2.471176



Media



El Conjunto Monumental de la Alcazaba de Almería, uno de los testimonios arqueológicos musulmanes más importantes de la Península Ibérica, y el segundo en extensión después de la Alhambra de Granada. Sus casi mil años de historia nos han permitido conocer la evolución experimentada en la arquitectura civil y militar durante la dominación musulmana en Andalucía, debido a su construcción en diferentes fases y épocas, así como el origen y evolución de la ciudad.

Situada en un cerro aislado, la Alcazaba es una sólida y extensa fortaleza con murallas de más de tres metros de anchura y cinco de altura, que forma un recinto cerrado sobre sí mismo, pero conectado con los lienzos de la Murallas del Cerro de San Cristóbal; ambos fueron declarados en 2004 Bien de Interés Cultural.

La Alcazaba de Almería posee tres recintos amurallados, uno de los cuales fue construido por los Reyes Católicos. Fue residencia real y hoy permanece en pie el palacio de Al-Mutasin con todas sus estancias, su mezquita, convertida en iglesia desde finales del siglo XV, y sus baños. Tiene una sola puerta de acceso, casi invisible por las enormes murallas, y amplias estancias de techos abovedados y puertas góticas.

Desde lo alto de las murallas de la Alcazaba se pueden observar unas maravillosas vistas de la ciudad y del puerto.

Más información:

Horarios

Martes a sábado: de 9,00 a 18,30 horas Domingo y festivos: de 10,00 a 17,00 horas

Lunes: cerrado

Tel: 950 80 10 08

Fax: 950 88 20 01

E-mail: alcazabaalmeria.ccd@juntadeandalucia.es

Página web: <http://www.museosdeandalucia.es/culturaydeporte/museos/CMAAL>



Alcor Properties S.L.

Otras tiendas

Oferta inmobiliaria

- Calle Carabela, 16, 04711 El Ejido, Almería, España
- Latitute: 36.697666 - Longitute: -2.788184

Inmobiliaria

Tel: 950607957

Página web: <http://www.alcor-properties.com/>



Algarbe

Restaurantes

- El Ejido -Puerto Deportivo Almerimar C/ Calle Fragata s/n 04711 Almerimar, El Ejido, Almería, España

Especialidad: en cocina española tradicional

Tel: 950 49 76 15



Almerimar Marine Services

Profesionales náuticos

- 04700 El Ejido, Almería, España
- Latitude: 36.695263 - Longitude: -2.788299

Almerimar Marine Services tiene una amplia experiencia en la industria marina, cuenta con un varadero equipado para barcos desde 6 metros hasta 35 metros.

Ofrecen todo tipo de servicios para barcos tanto de mantenimiento como de reparación de barcos (pintura, mecánica y electricidad marina, ingeniería naval, toldos y velería, así como una tienda náutica)

Port.: 617 236 563

E-mail: info@almerimarmarine.com

Pagina web: <http://www.almerimarmarine.com>



AN&C Velería y tapicería náutica

Profesionales náuticos

- 04700 El Ejido, Almería, España
- Latitude: 36.694679 - Longitude: -2.788621

En An&C realizan diversos servicios dentro del sector náutico:

? Velería: confeccionan y reparan todo tipo de velas, empleando software de corte profesional que garantiza absoluta precisión y aprovechamiento de los materiales. Además de la confección y reparación de velas, disponen de todos los accesorios de alta calidad para sus velas.

? Toldos: especialistas en toldos, fundas y protectores para accesorios, biminis y capotas para su embarcación, empleando toldos y telas de alta calidad, resistentes a la radiación UV, con acabados y costuras garantizadas que le proporcionarán años de protección contra el sol y una amplia gama de tejidos, calidades y colores.

? Tapicería Náutica: se realizan todo tipo de productos, tanto interior como exterior, en una amplia variedad de materiales y acabados (capitonés en piel, sábanas ajustables a medidas, bordados en toallas, cortinas, forrado de techos y cualquier otra labor de tapicería que necesite.

Port.: 606 84 04 06

Pagina web: <http://www.anc-sails.com>



AR Hotel Almerimar

Hoteles

- Avda. Arquitecto J. Laguna, 1, 04711 Almerimar, El Ejido, Almería, España

Ar Hotel Almerimar (4 estrellas).

Tel: 950 49 70 07

Página web: <http://www.hotelalmerimar.com>

Media



Arcglow Inox Almerimar

Profesionales náuticos

- 04700 El Ejido, Almería, España
- Latitud: 36.694714 - Longitud: -2.787702

Empresa con más de 20 años de experiencia en diseño y fabricación de una amplia gama de productos de acero inoxidable para las industrias marinas y de ocio.

Tel: 697 38 57 86

Port.: 691 35 89 37

E-mail: info@ArcglowInoxAlmerimar.com

Página web: <http://www.arcglowinoxalmerimar.com>



Artesanía El Puerto

Otras tiendas

Oferta comercial

- C/Varadero, 5, 04711 Almerimar, El Ejido, Almería, España
- Latitud: 36.774063 - Longitud: -2.815733

Loterías, regalos, souvenirs, prensa.

Tel: 950497133



Asador Almerimar

Restaurantes

- Mar de Alboran nº 10 04711 Almerimar, El Ejido, Almería, España

Especialidad: en carne a la brasa y pollo

Tel: 950 49 78 64



Asador La Almadraba

Restaurantes

• Dársena 3 04711 Almerimar, El Ejido, Almería, España

Especialidad: en arroces y carnes-pescados a la brasa.

Tel: 950 48 74 58

Página web: <http://restauranteasadoralmadraba.blogspot.com.es/>



Asociación Árbol de la Piruletas 🌳🌳🌳 (Ver sin falta)

Senderismo

• 04700 El Ejido, Almería, España

• Latitud: 36.752903 - Longitud: -2.805224

Asociación "El Árbol de las Piruletas", tiene entre sus fines y actividades :

- Organización de campañas de divulgación y de sensibilización para el fomento de la participación en el cuidado del medio ambiente.
- Promover y organizar coloquios, cursos, o actividades similares sobre distintos temas que tengan relación con los problemas en el medio ambiente, que puedan despertar el interés de los ciudadanos, así como estudios e investigaciones sobre temas educativos y ecológicos, y todo tipo de concentraciones que propicien y favorezcan la divulgación y un mejor conocimiento de nuestro entorno.
- Prestar servicio y asistencia a las personas y entidades que muestren su preocupación por el cuidado de nuestro entorno, asesorando sobre las situaciones generales o puntuales problemáticas que generan esas inquietudes, tratando de poner remedio a las mismas.

Árbol de las Piruletas le informará de los valores naturales del municipio, informándole de los senderos de más interés natural y paisajístico que podrá recorrer dentro del término municipal de El Ejido y de los municipios del entorno.

Port.: 647 590 901

E-mail: elarboldelaspiruletas@hotmail.com

Página web: <http://aeaelarboldelaspiruletas.blogspot.com.es/>



B.A.D

Ocios nocturnos

• Calle Granada, 70, 04700 El Ejido, Almería, Spain

B.A.D Disco Pub



Babel. Moda del mundo

Otras tiendas

Oferta comercial

- Calle Dársena de la Batea, 12, 04711 El Ejido, Almería, Espagne
- Latitude: 36.698261 - Longitude: -2.792089

Tienda de ropa ibicenca, étnica y casual. Importamos ropa de la India, Nepal, Pakistán, y además decoración y souvenirs de Bali, India y África.

Tel: 950 49 71 65

E-mail: modasbabel@gmail.com

Pagina web: <http://www.modasbabel.com>



Bahía Golf

Apartamentos turísticos

- C/ Borda, s/n Almerimar El Ejido, Almería, España

Bahía Golf

Tel: 950 49 77 83

Pagina web: <http://www.almeriacosta-apartaments.com>



Bar Restaurante Johana

Restaurantes

- Paseo Marítimo, 27, 04712 Balerma, El Ejido, Almería, España

Especialidad en Pescados, Paellas y mariscos, también disponemos de más de 30 tapas diferentes y raciones variadas.

Tel: 950 40 70 03

Media



Barlovento Almerimar Marina Shop

Profesionales náuticos

- Puerto Almerimar, Dársena 1 Almerimar, El Ejido, Almería, España
- Latitude: 36.698666 - Longitude: -2.791665

Tienda de ropa náutica en el puerto deportivo de Almerimar

Tel: 950 49 72 80

E-mail: mamen@barloventoshop.com

Pagina web: <http://www.barloventoshop.com/>



Barlovento, Almerimar Marina Shop

Otras tiendas

Oferta comercial

- Calle la Goleta, 17, 04711 El Ejido, Almería, España
- Latitude: 36.698723 - Longitude: -2.791263


Ropa de estilo náutico y complementos.

Tel: 950497280

E-mail: mamen@barloventoshop.com

Página web: <http://www.barloventoshop.com>

Media



Biciclub El Ejido

Ocios

- 04700 El Ejido, Almería, España

BICICLUB EL EJIDO

Tel: 950.480.182

Página web: <http://www.biciclubejido.wordpress.com>



Bitacora

Otras tiendas

Oferta comercial

- Calle Canoa, El Ejido, Almería, España
- Latitude: 36.696678 - Longitude: -2.788734

Tienda de ropa.



Bodega del Jamón

Restaurantes

- C/ Iglesia, 11 04700 El Ejido, Almería, España

Especialidad en tapas

Tel: 950 48 38 54



Bodeguilla de José

Restaurantes

- C/ Princesa Sofía nº 89 (04712) Balerna, El Ejido, Almería, España

Especialidad: en comida casera, migas y pescados

Tel: 950 40 73 78

Pagina web: <http://www.labodeguilladejose.com/index.php/localizacion>



Bonnie and Clyde

Otras tiendas

Oferta Comercial

- Calle del Faro, 39, 04711 El Ejido, Almería, España
- Latitude: 36.697975 - Longitude: -2.792795

Peluquería y estética. Especialistas en corte y color, tratamientos faciales y corporales.

Tel: 950 49 73 86

E-mail: almerimonica@gmail.com

Pagina web: <http://www.peluqueriaalmerimar.com>

Media





Campo de Golf Almerimar

Golf Club

- 04700 El Ejido, Almería, España
- Latitute: 36.705208 - Longitude: -2.794050

El campo de golf de Almerimar fue construido en 1976. Diseñado por Rob Kirby y Gary Player con 18 hoyos par 72 y se caracteriza por sus calles anchas bordadas por frondosos árboles, que ofrecen aparte de una agradable sombra, una dificultad notable en el acceso a bandera. El campo de golf ha sido actualmente ampliado a 27 hoyos.

Los greens son amplios y rápidos, resguardados por inmensos bunkers. Se cuenta con un gran número de hoyos afectados por obstáculos de agua que dificultan el acceso a los greens. El hoyo 12, un par 3, se convierte en espectáculo ya que requiere un vuelo de 100 metros para llegar al green, que está en un islote. Es un recorrido bastante apetecible para los jugadores de cualquier nivel.

Déjese cautivar por el entorno de este campo de golf, al lado del mar y en invierno con vistas a Sierra Nevada.

Más información en:

www.golfalmerimar.com

HOTEL AR ALMERIMAR, teléfono 950 - 49.70.07

y CLUB DE GOLF DE ALMERIMAR, Plaza de la Pirámide, teléfono 950 60 79 36.

Tel: 950497007

Página web: <http://www.golfalmerimar.com>

Media





Cañada de las Norias (Ver sin falta)

Espacios Naturales

- 04700 El Ejido, Almería, España
- Latitute: 36.760204 - Longitute: -2.740774

La Cañada de las Norias, situada en la depresión existente entre La Mojenera y Las Norias de Daza (El Ejido) presenta unas 140 hectáreas de terrenos inundables. Se trata del aguazal más importante de Almería en cuanto a la diversidad y características de su ornitocenosis acuática, y está catalogado como humedal de importancia internacional por BirdLife en su catálogo de Áreas Importantes para las Aves.

Su origen reciente, que se remonta al principio de la década de los ochenta, se produjo tras la extracción masiva y continuada de arcillas (limos rojos) procedentes de materiales sedimentarios del Cuaternario, muy apreciadas como sustrato básico para la formación del suelo artificial de los cultivos bajo plástico y enarenados.

El resultado final fue la formación de un humedad artificial de casi 200 hectáreas de terrenos inundables en los parajes de La Molina, Cañada del Puerco, Balsa del Sapo, El Salitral, El Antis y Cañada de la Higuera, todas ellas cercanas a la pedanía ejidense de las Norias de Daza, y a la que un reducido grupo de naturalistas almerienses bautizó, a principios de la década de los 90, con el nombre de "Cañada de Las Norias", denominación con la que actualmente se la conoce internacionalmente.

Tel: 950 489 555

Fax: 950 483 599

E-mail: infoturismo@elejido.es

Media



Capitanía Marítima Almería

Capitanías & Oficina Portuaria

- 04700 El Ejido, Almería, España
- Latitute: 36.839130 - Longitute: -2.463959

La Capitanía Marítima de Almería, como todas, desarrolla de forma general todas aquellas funciones relativas a la navegación, la seguridad marítima, el salvamento marítimo y la lucha contra la contaminación del medio marino en las aguas situadas en las zonas en las que España ejerce soberanía, los derechos soberanos o la jurisdicción. También ejerce las funciones administrativas del Registro de matrícula de barcos, y las de expedición y renovación de títulos, certificados y tarjetas que habiliten para el ejercicio profesional en la marina mercante.

Tel: 950 27 12 48

Fax: 950 24 44 94



Carmen Porto Bello

Otras tiendas

Oferta comercial

- Calle Raquero, 04711 El Ejido, Almería, España
- Latitute: 36.699631 - Longitute: -2.789965

Peluquería y estética



Carpe Diem

Ocios nocturnos

- Calle Cervantes, 22, 04700 El Ejido, Almería, Spain

Carpe Diem

Tel: 950484190



Casa Nostra

Restaurantes

- Calle Princesa Sofía, 125, 04712 Balerma, El Ejido, Almería, España
- Latitude: 36.728409 - Longitude: -2.885032

Cocina italiana. Servicio a domicilio.

Tel: 950 40 70 06



Casa Ricardo

Restaurantes

- C/ Tizziano, 6-8 Santo Domingo, 04700 El Ejido, Almería, España

Especialidad: en cocina casera

Tel: 950 48 58 89



Castillo de Guardias Viejas *** (Ver sin falta)

Monumentos

- 04700 El Ejido, Almería, España
- Latitud: 36.700466 - Longitud: -2.851500

El Castillo de Guardias Viejas se alza sobre un promontorio de escasa altura, en la localidad del mismo nombre, dentro del término municipal de El Ejido, Almería.

Fue construido en el siglo XVIII, destruido en parte en el siglo XIX durante la Guerra de la Independencia, y reconstruido en ese mismo siglo (1817). El propósito fundamental del castillo era defender el litoral de Guardias Viejas con fuegos rasantes hacia levante, y hacia el oeste cruzaba el fuego artillero con el de la Torre de Balerma. A su guarnición de caballería se le asignó la función de patrullar el espacio costero comprendido desde la Punta del Sabinar hasta Balanegra.

El Castillo de Guardias Viejas fue restaurado en 1980 y declarado Bien de Interés Cultural en 1985, actualmente alberga un museo didáctico con una exposición permanente de ropas y armas de la época napoleónica, así como un ciclo de actuaciones musicales en verano.

Más información:


Martes a sábados de 17:30 a 20:30 h. domingos de 11:30 a 20:00 h. lunes cerrado.

Tel: 950 489 555

Fax: 950 483 599

E-mail: infoturismo@elejido.es

Media



Catedral de Almería *** (Ver sin falta)

Monumentos

- 04700 El Ejido, Almería, España
- Latitud: 36.838444 - Longitud: -2.466797

La Catedral de Almería es un ejemplar único en su género ya que se trata de una catedral-fortaleza del siglo XVII, de edificación gótica y portadas renacentistas, que fue construida tanto para el culto, como para la defensa de los ataques realizados sobre la ciudad por los piratas berberiscos.

Más información:

Horario

De Lunes a Viernes de 10:00 a 13:30 h. y de 16:00 a 17:00 h.

Sábados de 10:00 a 13:30 h.

Tel: 950234848

Fax: 950234848

Página web: <http://www.andalucia.org/es/turismo-cultural/visitas/almeria/monumentos/catedral-de-almeria/>

Media





Centro de estética y peluquería Mar

Otras tiendas

Oferta comercial

- Calle Dársena de la Batea, 2, 04711 El Ejido, Almería, España
- Latitute: 36.697819 - Longitude: -2.792640

Peluquería y estética.

Tel: 950609535



Cervecería Layamar

Bares - Heladerías - Salones de Té

- Avda. Príncipes de España, 5 04700 El Ejido, Almería, España

Especialidad: en cervezas y tapas

Tel: 950 48 48 14



Cerviejido

Restaurantes

- Centro Comercial Copo, 04700 El Ejido, Almería, España

Especialidad: tapas y menú.

Port.: 616 29 65 62



Chiringuito Flamingo

Restaurantes

- Playa Levante, 04711 Almerimar, El Ejido, Almería, España

Especialidad: en pescados y paella

Port.: 607 47 66 36



Chiringuito Franc

Restaurantes

- Paseo Marítimo, 04711 Almerimar, El Ejido, Almería, España

Especialidad: en carne y pescado

Tel: 950 497811



Chiringuito La Cabaña

Restaurantes

- Playa Poniente, 04711 Almerimar, El Ejido, Almería, España

Especialidad: en pescados, carnes, mariscos, pizzas y paella

Port.: [629 470 269](tel:629470269)



Chiringuito La Cuqui

Restaurantes

- Playa Poniente, 04711 Almerimar, El Ejido, Almería, España

Especialidad: en mariscos y paella

Tel: [950481617](tel:950481617)

Pagina web: <http://restaurantelacuqui.com/>



Ciavieja ★★★ (Ver sin falta)

Paisajes contados desde Tierra

- 04700 El Ejido, Almería, España
- Latitud: 36.775932 - Longitud: -2.797518



Media

- **Commentaire(s) audio: 67**



Se encuentra frente a los restos de unas antiguas tumbas romanas, elementos de la antigua ciudad de Murgi, la antigua ciudad mencionada por Plinio, el célebre historiador romano, como la última de la Bética.

Este elemento no es más que una evidencia arqueológica del rico legado histórico de El Ejido. En este sentido, a escasos 100 metros al Noroeste, se encuentra la Zona Arqueológica de Ciavieja, uno de los yacimientos más importantes de Andalucía para los científicos que investigan la Prehistoria Reciente.

Bajo la superficie de Ciavieja, ligeramente elevada sobre su entorno, se conservan los restos materiales de innumerables generaciones de seres humanos.

La presencia de abundantes evidencias arqueológicas en la zona es atestiguada ya a mediados del siglo XIX. En las décadas siguientes los elementos visibles, algunos monumentales, pudieron identificarse con la ciudad romana de Murgi, mencionada en fuentes clásicas, gracias al estudio de lápidas y otros elementos epigráficos.

Aunque la verdadera relevancia científica del lugar, que lo hace inestimable para los investigadores, se debe a haber sido elegido como espacio para el asentamiento por diversas poblaciones prehistóricas que se sucedieron ininterrumpidamente en el tiempo.

La primera de ellas data del año tres mil antes de nuestra era. Sus restos materiales fueron documentados por las investigaciones a cinco metros de profundidad sobre el nivel actual. Se trataba de una pequeña comunidad de agricultores y ganaderos que se establecieron en este espacio a finales del Neolítico para aprovechar las condiciones de un medio físico que era más húmedo que el actual.

Poco tiempo más tarde adoptaron el uso de los metales, una revolución tecnológica que transformaría el modo en que estas personas organizaban su trabajo y articulaban las relaciones sociales en su propia comunidad. Ese momento es clave en la formación de culturas prehistóricas complejas cuyas influencias culturales se extendieron no sólo por el sureste peninsular, sino que alcanzaron territorios más extensos.

La Cultura de los Millares, durante la Edad del Cobre; la Cultura del Argar, en la Edad del Bronce, evolucionaron en este lugar y hoy la solución a las incógnitas que aún nos plantean quizá permanezca oculta bajo la superficie.

Tel: +34 950 489 555

Fax: +34 950 483 599

E-mail: infoturismo@elejido.es

Página web: <http://turismo.elejido.es/>



Círculo Cultural

Restaurantes

• C/ Granada, 123 04700 El Ejido, Almería, España

Especialidad: en pescados

Tel: 950 48 13 19



Clásica 1985

Ocios nocturnos

• Calle Manuel Fernández Arriola, 22, 04700 El Ejido, Almería, Spain

Clásica 1985

Port.: 662456416



Clisol Agro (Ver sin falta)

Productores y Artesanos

• 04700 El Ejido, Almería, España

• Latitude: 36.698490 - Longitude: -2.766889

La labor que desempeña Clisol Agro es desmitificar todas esas creencias erróneas mediante visitas guiadas durante las cuales se enseña y demuestra como la agricultura almeriense está aprovechando la incorporación de nuevas tecnologías, formando un perfecto tándem con la sabiduría y experiencia tradicionales acumuladas durante más de cincuenta años.

Se trata, por una parte de promocionar nuestros productos hortícolas en origen, aprovechando que tenemos en la mayoría de las épocas del año a sus consumidores visitando nuestra tierra, y darle la oportunidad al cliente de sentir sensaciones que consideraban perdidas: el aroma de una planta de tomate, el colorido de un cultivo de pimiento, el contemplar como un abejorro poliniza una flor o descubrir como unos pequeños insectos auxiliares que depredan o parasitan a los insectos plaga, han sustituido el uso de productos químicos.

Tel: 950 40 75 31

Port.: 620 84 33 85

Pagina web: <http://www.clisol.com>



Club Ciclista El Ejido

Ocios

• 04700 El Ejido, Almería, España

CLUB CICLISTA EL EJIDO

Media

- Video
- Document PDF





Club de Tenis

Ocios

- C/ García Espín, N°8 04700 El Ejido, Almería, España

CLUB DE TENIS

Tel: 950.572.479

Pagina web: <http://www.ctelejido.es>



Club de Tenis

Restaurantes

- C/ La Concha, 19 Santo Domingo, 04700 El Ejido, Almería, España

Especialidad: en cocina variada

Tel: 950 57 24 79



Club de Tiro al Plato Las Palomas

Ocios

- Casa del Deporte del Ejido 04700 El Ejido, Almería, España

CLUB DE TIRO AL PLATO LAS PALOMAS

Tel: 950.480.416



Club de Tiro Neumático Olímpico

Ocios

- Casa del Deporte del Ejido 04700 El Ejido, Almería, España

CLUB DE TIRO NEUMÁTICO OLÍMPICO

Tel: 950.480.416



Club Deportivo Aquaejido

Buceo

- 04700 El Ejido, Almería, España
- Latitude: 36.778973 - Longitude: -2.812584

Club Deportivo Aquaejido cuenta entre sus actividades con la organización de cursos buceo, rutas y alquiler embarcaciones

Port.: 677 839 848

Media





Club Hípico Santa María del Águila

Ocios

- Cortijo de Agulé El Ejido, Almería, España
- Latitud: 36.774063 - Longitud: -2.815304

CLUB HÍPICA SANTA MARÍA DEL ÁGUILA

Port.: 647.962.090

Página web: <http://www.clubhipicosantamaria.wordpress.com>



Club Hípico Santa María del Águila

Centros hípicos

- 04700 El Ejido, Almería, España
- Latitud: 36.787086 - Longitud: -2.769849

Desde el Club Hípico Santa María desarrollan los siguientes :

-Clases de Equitación:

- Nivel Básico.
- Nivel Avanzado. (Preparación de jinetes para concursos)

- Doma de Caballos:

- Doma Clásica.
- Doma Vaquera.
- Alta Escuela.

-Pupilaje.

-Preparación De Caballos Para Concurso Morfológico De Pura Raza Española.

-Actuación De Espectáculos Ecuestres.

Tel: 647 96 20 90

Port.: 654 28 53 32

Página web: <http://clubhipicosantamaria.wordpress.com>

Media



Club Kite Surf (Playa Poniente Almeirar)

Windsurf - Vela - Kite surf

- 04700 El Ejido, Almería, España
- Latitud: 36.707096 - Longitud: -2.812586

El Club de Kitesurf, desarrolla en la Playa Poniente Almeirar las actividades para el desarrollo del Kitesurf, así como clases y asesoramiento en este deporte náutico.

Port.: 692 278 181



Club Mountain Bike Peñas Negra

Ocios

• C/ Frisque Nº17 04700 El Ejido, Almería, España

CLUB MOUNTAIN BIKE PEÑAS NEGRA

Port.: **670.709.580**



Club Náutico

Restaurantes

• Prto. Deportivo, 1 Almerimar 04700 El Ejido, Almería, España

Especialidad: en pescados y verduras

Tel: **950 49 71 62**

E-mail: info@restaurantclubnautico.es

Pagina web: <http://www.restaurantclubnautico.es>



Club Náutico Almerimar

Cursos náuticos

• Dársena 1, 04711 Almerimar, Almería, España

• Latitude: 36.693913 - Longitude: -2.790980

El Club Náutico de Almerimar se encuentra enclavado en la Urbanización de Almerimar, una de las urbanizaciones mejor proyectadas de Andalucía, ya que cuenta con grandes zonas verdes (el coeficiente de edificabilidad es solo de media del 30%), con tres hoteles, con un campo de Golf y acceso directo desde la autovía del Mediterráneo.

Es fundado en 1987 por un grupo de aficionados a los deportes náuticos, y tiene como objeto el fomento y la práctica de la náutica, así como de la promoción de toda clase de deportes náuticos, y cuenta con una dilatada experiencia en materia de eventos náuticos, como la regata Yatching-Golf, celebra con carácter anual, en la que se combina el deporte de la Vela con el Golf; Campeonato de España de Cadete, Copa de Andalucía de First-Class 8, Etapas de la regata de laboran, etc.

Entre sus principales secciones deportivas destacan:

- ? Escuela de vela
- ? Cursos de buceo
- ? Actividades de pesca
- ? Eventos náuticos

Además de la sede social del Club Náutico, dispone de un restaurante, que destaca por su elevada categoría tanto en las verduras y hortalizas, que proceden de una instalación agrícola propia, y la compra del pescado sobre el mismo barco y para el día.

Port.: **626 01 60 43**

E-mail: clubnauticoalmerimar@gmail.com

Pagina web: <http://www.cnalmerimar.com>

Media





Club Náutico Balerma

Cursos náuticos

- 04700 El Ejido, Almería, España
- Latitude: 36.725937 - Longitude: -2.884223

El Club Náutico de Balerma dispone de una amplia gama de actividades deportivas y náuticas, así como de cursos y acciones formativas relacionadas con titulaciones náuticas deportivas, y talleres diversos (nudos marineros, enológico de catas de vinos, etc.)

Tel: 605 796 871

Port.: 699 077 929

E-mail: clubnauticobalerma@hotmail.com

Pagina web: <http://www.clubnauticobalerma.com>



Club Sherpa ★★★ (Ver sin falta)

Senderismo

- 04700 El Ejido, Almería, España
- Latitude: 36.781998 - Longitude: -2.811735

La Asociación Ecologista Sherpa se constituyó para la consecución de los fines de potenciar las actividades lúdicas en la naturaleza, la difusión y estudio de la naturaleza, y la educación medioambiental, entre otras.

En el 2003, coincidiendo con el 10º aniversario, con motivo de dar un nuevo impulso se pasó a constituir un Club Deportivo, que durante estos años han realizado multitud de actividades, destacando especialmente las marchas deportivas en la naturaleza por las Sierras de Andalucía, Pirineos, Camino de Santiago o Isla de La Palma.

En la actualidad, conforman uno de los Club Deportivo más numerosos del poniente almeriense.

Tel: 618 83 01 41

Port.: 620 77 84 44

E-mail: socios@clubsherpa.net

Pagina web: http://www.clubsherpa.net/clubsherpa/cde_sherpa.aspx



Club Tiempo Libre (Lago Victoria)

Alquiler de barcos y moto de agua

- 04700 El Ejido, Almería, España
- Latitude: 36.694485 - Longitude: -2.780443

El Club fue fundado el 13 de Noviembre de 2002, orientado a una mejora de la salud, de la calidad de vida y a un buen aprovechamiento del tiempo libre, con la finalidad de satisfacer la necesidad de realizar deportes acuáticos durante todo el año, en contacto con la naturaleza y disfrutando de un entorno incomparable.

Entre los diversos servicios que ofrece el club destacan:

- ? Escuelas deportivas de Verano de Remo y Piragüismo
- ? Escuelas deportivas Municipales de Remo y Piragüismo
- ? Cursos de Remo
- ? Cursos de Piragüismo
- ? Equipo de competición
- ? Jornada recreativa
- ? Alquiler de embarcaciones
- ? Clases personalizadas
- ? Abonados
- ? Venta de indumentaria deportiva y material flotante

Tel: 659 14 23 75

Port.: 630 07 56 58

Fax: 950 57 00 35

Pagina web: <http://club-tiempolibre.com>

Media



Club Windsurf Mar Azul

Windsurf - Vela - Kite surf

- 04700 El Ejido, Almería, España
- Latitude: 36.706829 - Longitude: -2.814032

La bahía de Almerimar es conocida entre los aficionados al windsurf como el mejor lugar de la Península Ibérica para la práctica de este deporte. En ella se encuentra el Club de Windsurf Mar Azul, que desde 1988 actúa como auténtico dinamizador de las relaciones entre los deportistas y punto de apoyo para cualquiera que se quiere acercar a este deporte. Durante 25 años llevan impulsando y promoviendo actividades para dar a conocer el windsurf, destacando la presencia entre nosotros de Víctor Fernández López, Campeón del mundo de olas 2010 (PWA) Professional Windsurfing Association.

Hay que resaltar la organización durante 17 años del Campeonato de España de Windsurf, Campeonato Absoluto de Andalucía y del Circuito de Almería en la modalidad de Slalom. Además de la organización de cursos de iniciación y perfeccionamiento del windsurf y kitesurf.

Port.: 627 57 00 17

E-mail: info@windsurfmarazul.com

Pagina web: <http://windmarazul.com/>

Media





Collarines Handmade

Otras tiendas

Oferta comercial

- Calle Fragata, 8, 04711 El Ejido, Almería, España
- Latitude: 36.697479 - Longitude: -2.788632

bisutería, complementos y moda

E-mail: collarineshandmade@hotmail.com



Conjunto Monumental de la Alcazaba - Almería - El Legado Andalusi

(Merece la visita)

Monumentos

Joya arquitectónica Hispano-Musulmana (Ruta de las Alpujarras - Legado Andalusi)

- Calle Almanzor, 04002 Almería, Espagne
- Latitude: 36.839943 - Longitude: -2.469519



La Alcazaba se asienta en un cerro aislado desde el que se domina la ciudad y la bahía de Almería y destaca por su importante capacidad defensiva y su gran visibilidad sobre el mar, que llega hasta 55 Km. en días claros. La fortaleza forma, junto al lienzo de muralla del cerro de San Cristóbal, uno de los más impresionantes conjuntos monumentales defensivos medievales de al-Andalus. Cuando Abd al-Rahman III, el primer califa de al-Andalus la contruyó en el siglo X era la fortaleza más grande de España y Europa; llegó a albergar un ejército de 20.000 soldados. En la época de los reinos de taifas se amplió para construir un fastuoso palacio árabe. Tras la conquista de Almería por los Reyes Católicos, estos construyeron en su interior una fortaleza. Desde su Torre de los Espejos se enviaban señales luminosas a los barcos, y se vigilaba el horizonte desde sus almenas. Esto explica la envergadura y complejidad de sus defensas, consecuencia de las funciones que tuvo como residencia y como expresión formal de la autoridad que gobernaba una ciudad de gran importancia económica y estratégica durante la Edad Media, y que llegó a ser capital de un reino taifa y cuyo puerto fue uno de los más importantes de al-Andalus. La ciudad de Almería se encuentra a unos 40 Kms. de El Ejido.

Media



Tel: **0034958225995**

Fax: **0034958228644**

E-mail: info@legadoandalusi.es

Página web: <http://www.legadoandalusi.es>



CYS

Otras tiendas

Oferta comercial

- Calle Fragata, 4, 04711 El Ejido, Almería, España
- Latitud: 36.697189 - Longitud: -2.788575

Peluquería y estética



Danielle

Restaurantes

- Avda. Oasis, 168 Santo Domingo, 04700 El Ejido, Almería, España

Especialidad: en cocina italiana, carnes y pescados

Tel: 950 57 05 59



Danubio

Ocios nocturnos

- Calle Timón, 12, 04700 El Ejido, Almería, Spain

Danubio Café & Karaoke

Tel: 950 48 41 74

Página web: <http://www.karaokedanubio.com/>



De Cañas y Adobo

Restaurantes

- Avenida Ciavieja, S/N, 04700 El Ejido, Almería, Spain
- Latitud: 36.777702 - Longitud: -2.803195

Cocina creativa y casera.

Especialidad en todo tipo de carnes y pescados. Innovamos con nuestras tapas creativas. Disponemos de servicio de reserva. Amplio aparcamiento.

- Restaurante climatizado
- Acceso para discapacitado
- Servicio de reserva
- Aparcamiento

Tel: 950 48 52 92



Deportes Almerimar

Profesionales náuticos

- 04700 El Ejido, Almería, España
- Latitud: 36.697140 - Longitud: -2.790316

Especializado en todo tipo de artículos de pesca.

Tel: 950 497 51



Different

Restaurantes

- C/ Virgen de las Mercedes, 2, 04712 Balerma, El Ejido, Almería, España

Especialidad: en tapas y comidas selectas

Tel: 950 40 74 40

Pagina web: <http://www.differentbalerma.es/>



Dream Sea

Apartamentos turísticos

- Avda. Almerimar, 276, Bloque 11. 04711 Almerimar, El Ejido, Almería, España

Apartamentos turísticos

Tel: 850 990 510

Pagina web: <http://www.apartamentosdreamsea.com/es/index.php>



Ejido Hotel

Restaurantes

- C/Mónaco, 10, 04700 El Ejido, Almería, España

Carta y menús

Tel: 950 48 64 14

Pagina web: <http://www.ejidohotel.net/>



Ejido Oeste

Restaurantes

• C/ La Parra, s/n 04700 El Ejido, Almería, España

Especialidad: en asados castellanos

Port.: **627 20 40 42**



Ejidohotel

Hoteles

• C /Mónaco, 10, 04700 El Ejido, Almería, España

Situado en un lugar estratégico del Poniente Almeriense a la entrada de El Ejido con excelente comunicación por Autovía con Almería y pocos kilómetros de los centros turísticos de Almerimar y Roquetas de Mar con sus campos de Golf, un hotel moderno y confortable, con un toque de diseño, capaz de ofrecer todo lo necesario para que disfrute de su estancia entre nosotros.

En EJIDOHOTEL , su empresa puede contar con salones para reuniones, conferencias y convenciones dotados con todos los equipamientos necesarios como pantallas, cañón , retroproyector, pizarras videoconferencia, conexión Internet, traducción simultanea etc.

Para sus celebraciones contamos con salones independientes que pueden acoger hasta 1,100 comensales, en nuestro Restaurante podrá saborear nuestra cocina Internacional y Mediterránea con productos de la tierra y pescados de la costa. En nuestra Cafetería podrá tomar desde un aperitivo así como Desayunos, comidas más informales y platos combinados.

Tel: **950 48 64 14**

Pagina web: <http://www.ejidohotel.net>

Media



El armario de colores

Otras tiendas

Oferta comercial

• Calle Dársena de la Batea, 1, 04711 El Ejido, Almería, España

• Latitute: 36.697811 - Longitude: -2.792786

Moda infantil



El Brillante

Restaurantes

• C/ La Parra, 54, 04700 El Ejido, Almería, España

Especialidad: en pescados, carnes y mariscos

Tel: 950 48 17 74

Página web: <http://www.restauranteelbrillante.es/es/>



El Capillero

Restaurantes

• C/ Amberes, 57-59, 04710 Santa María del Águila, El Ejido, Almería, España

Especialidad: platos representativos de la cocina mediterránea.

Tel: 950 58 10 52

Página web: <http://www.elcapillerorestaurant.com/>



El Daymun (Ver sin falta)

Monumentos

• 04700 El Ejido, Almería, España

• Latitude: 36.775429 - Longitude: -2.825308

Esta representativa edificación es un mausoleo o construcción funeraria de carácter familiar de época tardorromana (S. IV) de concepción semisubterránea, cuya tipología constructiva presenta numerosas similitudes con otras ubicadas en el litoral Mediterráneo, que actualmente constituye uno de los recuerdos edificatorios de la ciudad de Murgi, junto con el mosaico.

El nombre de El Daymún alude a los edificios destinados a termas o baños en la época musulmana. Exteriormente es prácticamente cuadrada y su interior viene conformado por una planta de cruz griega, cuyos extremos se delimitan por tres arcos embutidos en los muros, bajo los cuales debían albergarse los sarcófagos.

La construcción de El Daymún está realizada con mampostería de sillarejo y mortero, sobre la que se localiza una cubierta con bóveda de cañón, siendo la cubierta exterior plana y con vertiente a dos aguas.

El edificio puede formar parte de una de las necrópolis o área funeraria de Murgi, y su construcción se atribuye a una familia romana procedente de la aristocracia local.

Tel: 950 489 555

Fax: 950 483 599

E-mail: infoturismo@elejido.es

Media





El Edén

Restaurantes

• Ctra. de Málaga, km 414,5, 04710 Santa María del Águila, El Ejido, Almería, España

Especialidad: en comida variada y pescados

Tel: 950 58 10 36

Página web: <http://www.hoteleleden.es/restaurante.php>



El Ejido ★★★ (Ver sin falta)

Ciudades-Puertos

El Ejido, historia & progreso

- 04700 El Ejido, Almería, España
- Latitude: 36.752903 - Longitude: -2.805224



El Ejido, historia & progreso

El Ejido ha alcanzado un merecido prestigio internacional por la calidad de sus productos hortofrutícolas y la capacidad de innovación tecnológica en los sistemas de cultivo; pero bajo el conocido empuje económico, deudor de las aptitudes de sus habitantes para adaptarse a un medio físico adverso y transformarlo en una oportunidad de desarrollo sostenible, el municipio presenta otras singularidades que sorprenderán al visitante.

El Ejido está situado entre la costa, las Alpujarras y la Sierra de Gádor. Sus contrastes naturales y las referencias históricas están condicionadas por esa situación geográfica, que tanto favorece el turismo activo y ecológico.

A lo largo de la Historia, los núcleos costeros han vinculado este territorio con numerosos pueblos de ambas orillas del Mediterráneo. Hoy son una puerta de entrada para los visitantes náuticos que aspiran a conocer esta tierra, su cultura, su naturaleza y a sus habitantes: Almerimar es uno de los puertos deportivos más importantes de Andalucía, con capacidad para 1100 amarres, magníficas playas muy próximas al paraje natural de Punta Entinas Sabinar y a sus praderas de posidonia, además de una oferta hotelera y de golf de primera calidad; Balerma es un núcleo pesquero tradicional, que ofrece al visitante una torre defensiva edificada a mediados del siglo XVIII y su excelente gastronomía inspirada en la pesca; La costa de Guardias Viejas fue apreciada en época romana como puerto natural y espacio para la industria de las salazones y la púrpura, más tarde elegida para edificar una fortaleza monumental, hoy visitable y musealizada, que defendía a la población de las incursiones piratas.

Invitamos al visitante a adentrarse en la naturaleza de este pueblo afectuoso, a disfrutar de sus servicios turísticos y de los recursos que el territorio les ofrece; a conocer personalmente a los pioneros del llamado "Milagro de El Ejido", compartir sus vivencias y conocer las raíces históricas que alimentaron su espíritu vigoroso y emprendedor.

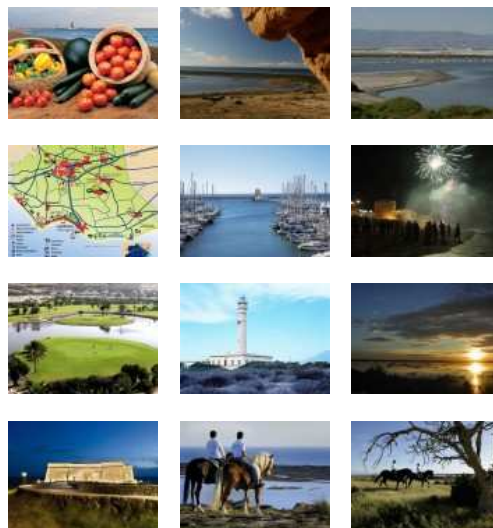
Tel: 950 489 555

E-mail: infoturismo@elejido.es

Página web: <http://www.turismo.elejido.es/>

Media

• Video





El Ejido

Etapas de itinerarios

- 04700 El Ejido, Almería, Espagne
- Latitude: 36.774246 - Longitude: -2.816148



Media



Une partie de l'histoire d'El Ejido est concentrée sur le grand site archéologique de Ciavieja. L'installation de population commence dès le Néolithique, à la fin du IVe et au début du IIIe millénaires av. J-C.

Pendant l'âge du Cuivre, il s'agissait d'un village de cabanes circulaires aux soubassements en pierre. Vers l'an 1300 av. J-C se développe la culture de l'Argar. A la fin de l'âge du Bronze, le village de Ciavieja commence à stagner, puis à décliner.

Le village de Murgi apparaît sous la domination romaine, entre les années 70 et 74 ap. J-C. Sur ce site romain, on a découvert des thermes, un cirque, des tombes aux riches ornements en pierres précieuses, etc. Tout cela indique qu'il s'agissait d'un village prospère dont dépendait des cercles concentriques de population, hameaux ruraux ou encore un port à Guardas Viejas.

A partir du IVe siècle, la population commence à se disperser de manière évidente dans l'arrière-pays, et dès les premières années du VIIe siècle, Murgi est abandonné et finit par ne plus exister en tant que village.

A l'époque d'Al-Andalus, le Campo de Dalías se consacrera à l'agriculture et à l'élevage. A partir du Xe siècle, ce sera une importante zone d'élevage, d'où la prolifération de réservoirs d'eau pour le bétail.



El Ejido, Historia & Progreso (Ver sin falta)

Paisajes contados desde el Mar

- 04700 El Ejido, Almería, España
- Latitud: 36.692238 - Longitud: -2.801514



Se encuentra usted en el municipio de El Ejido, un espacio geográfico que cuenta con una dilatada historia a sus espaldas. No en vano, tiene un origen prehistórico que se remonta a más de 5.000 años, a finales del Neolítico, y que ha estado poblado ininterrumpidamente desde el Calcolítico o Edad del Cobre.

Pero El Ejido es mundialmente conocido por ser el principal centro productor de agricultura intensiva de Europa y concentrar la mayor extensión de invernaderos del mundo, con más de 26.000 explotaciones agrícolas. Lo que explica claramente que desde su embarcación esté divisando dos mares: el Mar Mediterráneo y un mar de plástico. ¿Quiere conocer una curiosidad? Seguro que sí. El mar de plástico de El Ejido es la única construcción humana que es divisible desde el espacio. No lo decimos nosotros, sino el astronauta español Pedro Duque.

Pero al contrario de lo que podría parecer, el cultivo intensivo de invernaderos en El Ejido es absolutamente respetuoso y sostenible para el Medioambiente y el sistema alimentario, gracias a que utilizan sistemas de cultivo en invernadero de absoluta vanguardia: enarenados, por goteo, hidropónicos o de alta eficiencia energética. Tanto es así, que El Ejido es el principal destino de turismo agrario de Europa, viniendo a visitar nuestros invernaderos estudiantes, ingenieros y empresas de todo el mundo para importar nuestro conocimiento y saber hacer.

Además, el hecho de obtener mucha producción en tan poco espacio físico ayuda a mantener los precios y generar numerosa mano de obra tanto de creación directa en los invernaderos como indirecta en la compleja red de industria agroalimentaria en la zona.

Si a esto le sumamos los estrictos controles de seguridad y calidad alimentaria y que no se utilizan productos fitosanitarios, sino lucha integrada para tratar las plagas (es decir, introducción de insectos que controlan a otros insectos perjudiciales), podemos disfrutar de unos productos agrarios de excelente calidad y muy implantados además en la gastronomía local. No te puedes ir sin probar el chanquete de calabacín y las migas.

Tel: +34 950 489 555


Fax: +34 950 483 599

E-mail: infoturismo@elejido.es

Página web: <http://turismo.elejido.es/>

Media

- **Commentaire(s) audio: 68**



El Espigón

Restaurantes

- Paseo Levante, 2 Ensenada San Miguel, 04711 Almerimar, El Ejido, Almería, España

Especialidad: en carne y pescado

Tel: 950 497 999

Port.: 652 650 427



El Festival de Teatro de El Ejido ★★ (Merece la visita)

Paisajes contados desde Tierra

- Plaza Teniente Arturo Muñoz, El Ejido, Almería, España
- Latitud: 36.772446 - Longitud: -2.811336



Se encuentra enfrente del Teatro Auditorio de El Ejido, el epicentro del reconocido y prestigioso Festival de Teatro de El Ejido, declarado de "Interés Turístico Andaluz" desde 1996, por la Consejería de Cultura de la Junta de Andalucía; además ha merecido numerosos reconocimientos institucionales y periodísticos.

Se celebra durante la 2ª quincena de mayo y la 1ª quincena de junio, y suele abarcar cuatro fines de semana, durante un mes de programación.

Es un Festival multidisciplinar que abarca todo el repertorio de Artes Escénicas: Teatro, Danza, Música, Circo, Animación de calle, Infantil y Familiar. Tienen cabida todos los géneros, desde los más vanguardistas hasta los más tradicionales.

El festival nace en 1973 en el seno del primer Instituto de Bachillerato de la Comarca del Poniente de la Provincia de Almería. Fue un territorio en plena expansión demográfica tras las migraciones de la Alpujarra que colonizan El Ejido atraídas por los nuevos cultivos bajo plástico de invernaderos.

Un grupo de alumnos y profesores en los últimos años de la dictadura del General Franco, apuestan por la cultura a través del Teatro, que estaba lleno de vitalidad y libertad.

Tras su consolidación y la constitución de los nuevos Ayuntamientos democráticos, el Ayuntamiento de El Ejido asume su organización desde 1983, en colaboración con los movimientos asociativos y vecinales.

Desde entonces cada año se programan en torno a 60 espectáculos, con variadas funciones en diferentes espacios escénicos: el propio Teatro Auditorio (aforo 960), Teatro Municipal (aforo 330) y múltiples espacios libres, plazas y parques municipales, que acogen a centenares de espectadores y acercan el Teatro a todos las culturas y sectores de población de El Ejido.

Los grandes grupos nacionales: Tricycle, Juglars, La Cubana, La Cuadra, La Fura del Baus, etc...y grandes actores y actrices: Concha Velasco, Maribel Verdú, Gabino Diego, Josep Maria Pou, etc..., excelentes bailarines: Joaquín Cortés, Sara Baras, Antonio Canales... tienen cita en El Ejido.

Tras 35 años el Festival de Teatro de El Ejido es un referente andaluz y nacional, que durante los meses de mayo y junio ofrece una amplia promoción escénica. Su lema es "De todo y para todos", escoja su espectáculo.

Les esperamos.

Tel: +34 950 489 555

Fax: +34 950 483 599

E-mail: infoturismo@elejido.es

Página web: <http://turismo.elejido.es/>

Media

- **Commentaire(s) audio: 69**





El Gula

Restaurantes

• Dársena 3, 04711 Almerimar, El Ejido, Almería, España

Especialidad: en pinchos elaborados

Tel: 950 56 38 69

Pagina web: <http://www.restaurantegulalamerimar.com>

Media



El invernadero 🌱🌿🌻 (Ver sin falta)

Puntos Sabores

• 04700 El Ejido, Almería, España

• Latitud: 36.752903 - Longitud: -2.805224



En el poniente Almeriense se concentra la mayor extensión de invernaderos del mundo, alrededor de 16000 agricultores con 26000 pequeñas explotaciones agrícolas emplean las últimas técnicas de agricultura intensiva para obtener el máximo rendimiento del agua y el suelo. Se ha conseguido gracias a la aplicación de nuevas tecnologías sin dejar de utilizar la sabiduría tradicional.

Es por ello que en El Ejido se encuentra ante un sistema agrícola tecnoproductivo inserto plenamente en las nuevas formas de la agricultura mediterránea, que propugna un crecimiento selectivo de ciertos productos agrarios, fundamentalmente hortalizas que en el espacio municipal ocupan una superficie de 12.500 Has. en invernadero, lo que supone el 52% del total del municipio.

Hay que tener en cuenta que en este tipo de explotaciones, se dan uno o más ciclos de cultivo durante la campaña, de manera que la superficie se ve incrementada en un 80%, o lo que es lo mismo, el índice de rotación es de 1,8 ciclos por hectárea.


Tel: 950 489 555

Fax: 950 483 599

E-mail: infoturismo@elejido.es

Media

• Document PDF





El Mirador

Restaurantes

• Centro Comercial Copo, 04700 El Ejido, Almería, España

Especialidad: en paellas y pescado

Tel: 950 48 36 63



El Mulero

Restaurantes

• Darsena 1 04711 Almerimar, El Ejido, Almería, España

Especialidad: en carnes a la brasa

Tel: 950 60 93 27

Port.: 627 575 646



El Olimpo Beach

Otras tiendas

Oferta comercial

• Calle Dársena de la Batea, 16, 04711 El Ejido, Almería, España

• Latitud: 36.698399 - Longitud: -2.791897

Prensa y artículos de regalo.

Tel: 950497420



El Tiburón

Restaurantes

• C/ Playa, s/n, 04711 Almerimar, El Ejido, Almería, España

Especialidad: en pizza y paella

Tel: 950 49 75 14



El Toboso

Restaurantes

• C/ Constantino, 24 04700 El Ejido, Almería, España

Especialidad: en pescados, carnes y mariscos

Tel: 950 48 14 20



Elmarponiente Náutica

Profesionales náuticos

- 04700 El Ejido, Almería, España
- Latitud: 36.695427 - Longitud: -2.787803

Elmarponiente es una empresa familiar con más de treinta años de experiencia en el campo de la Náutica, dedicada a cuidar de las embarcaciones, suministrando todo lo necesario para el buen funcionamiento y comodidad los barcos, con profesionalidad y seriedad, además de los servicios:

- Instalador autorizado por Marina Mercante y por las principales marcas.
- Electrónica marina
- Mecánica y reparación
- Electricidad
- Mantenimiento
- Instalación de Placas solares flexibles
- Climatización

Tel: 950 49 77 12

Fax: 950 49 76 93

E-mail: elmarponiente@gmail.com

Página web: <http://www.elmarponiente-nautica.com>



Estadio Municipal Santo Domingo

Ocios

- C/ Ángel Maeso S/N 04700 El Ejido, Almería, España

ESTADIO MUNICIPAL SANTO DOMINGO

Tel: 950.489.007



Experience Sherpa

Ocios

- C/ Toledo, Nº16 04700 El Ejido, Almería, España

EXPERIENCE SHERPA

Port.: 620.778.444

Página web: <http://www.clubsherpa.net>



Ferretería Náutica Almerimar

Otras tiendas

Oferta comercial

- Calle Jabeque, 2, 04711 El Ejido, Almería, España
- Latitud: 36.696781 - Longitud: -2.787444

Ferretería náutica.

Tel: 950563770

E-mail: ferreterianauticaallmerimar@hotmail.com



Festival de Teatro y programación anual (Ver sin falta)

Sitios y actividades turísticas

- 04700 El Ejido, Almería, España
- Latitud: 36.775932 - Longitud: -2.812180



El Ejido fue municipio pionero en la programación del Teatro en los años 70 del siglo XX, casi coincidiendo con el desarrollo económico y social del municipio. Desde entonces ha sido un referente en la provincia de Almería y el Festival de Teatro fue declarado de Interés Turístico Andaluz, que se celebra a finales de mayo y principios de junio, e incluye los espectáculos más innovadores del panorama artístico.

Además, durante el año se celebra una continuada programación mensual de teatro, música, danza y otras manifestaciones artísticas. Es de destacar el importante ciclo musical que se celebra en verano, julio y agosto, en el castillo costero de Guardias Viejas, del siglo XVIII, declarado Bien de Interés Cultural.

La programación incluye los siguientes campañas de teatro, música y otras artes escénicas:

- "Otoño cultural": en el Teatro Municipal, de octubre a diciembre.
- "Teatro de Aficionados": en la segunda quincena de mayo.
- "Festival de teatro": a nivel nacional, a principios de junio.
- "Circuito de Verano": coincidiendo con las fiestas populares de los núcleos.

Tel: 950 489 555

Fax: 950 483 599

E-mail: infoturismo@elejido.es



Fitness Center

Ocios

- C/ Mónaco, N°18 04700 El Ejido, Almería, España

FITNESS CENTER

Tel: 950.485.924

Media





Gallery Fotografía

Otras tiendas

Oferta comercial

- Calle del Faro, 5, 04711 El Ejido, Almería, España
- Latitute: 36.699177 - Longitude: -2.791881

Galery Fotografía

Tel: 950580620



Gran Hotel Victoria

Hoteles

- Bulevar, 400 04700 El Ejido, Almería, España

El hotel dispone de 86 habitaciones, 83 dobles y 3 junior suite, estas últimas disponen de baño con jacuzzi y son el complemento ideal a la celebración de su boda en nuestros salones. La calidad de nuestras instalaciones es reconocida por la categoría y exigencia de 4 estrellas para hotel de ciudad.

Tel: 950 57 32 81

E-mail: info@ghvictoria.com

Pagina web: <http://www.ghvictoria.com>

Media





Guardias Viejas 🌟🌟 (Merece la visita)

Paisajes contados desde el Mar

- Guardias Viejas, El Ejido, Almería, España
- Latitud: 36.697605 - Longitud: -2.842126



Se encuentra frente al núcleo de Guardias Viejas, topónimo que viene dado por la presencia del Castillo. Una batería militar que data del siglo XVIII y que tenía una función defensiva principalmente de los piratas, que habituaban realizar incursiones desde el Norte de África para apoderarse del mayor botín posible, secuestrar a los habitantes de la zona y posteriormente solicitar un rescate por los mismos.

El Castillo de Guardias Viejas tiene un importante valor arquitectónico-militar y está catalogado como Bien de Interés Cultural en la categoría de monumento. Actualmente alberga un Museo de armas y uniformes de la época, vestigio de las tropas de caballería e infantería que defendían la Costa desde el Castillo.

Pero Guardias Viejas tiene un amplio bagaje en la historia, puesto que gracias a su morfología y situación, ha sido puerto natural desde la época romana y con alta actividad comercial, puesto que en el entorno se elaboraba el garum romano, una especie de salsa elaborada a partir de pescado y vísceras fermentadas de pescado, que era considerado en la época como un alimento con alto poder afrodisíaco y curativo, alcanzando elevados precios, por lo que sólo podían permitírselo las clases altas. Como puede observar, la alta cocina se ha venido desarrollando a lo largo de la historia, no es únicamente una moda actual.

Antes de marcharse, le aconsejamos que se relaje en la playa de los Baños, a los pies del Castillo y con unas vistas espectaculares de la Sierra de Gádor y de Sierra Nevada. Un sistema montañoso que nos resguarda de los fríos aires del norte y nos permite disfrutar de un microclima único, que hace que hasta en invierno podamos disfrutar en un mismo día de un rato de esquí en Sierra Nevada y un rato de playa en esta costas. Pocos lugares pueden decir lo mismo. Saborea el paisaje.

Tel: +34 950 489 555

Fax: +34 950 483 599

E-mail: infoturismo@elejido.es

Página web: <http://turismo.elejido.es/>



Habana

Restaurantes

- Dársena 1, 04711 Almerimar, El Ejido, Almería, España

Cocina variada y pizzas

Tel: 950 95 15 85

Media

- **Commentaire(s) audio: 70**





Hípica Almerimar

Ocios

- C/ Roquetas S/N El Ejido, Almería, España

HÍPICA ALMERIMAR

Port.: **630.908.08**

Media



Hípica Almerimar

Centros hípicos

- 04700 El Ejido, Almería, España
- Latitude: 36.695747 - Longitude: -2.777043

Está situada en Almerimar, donde poder encontrar todo sobre el mundo del caballo, la equitación, la hípica Y todo relacionado con los caballos.

- Clases de Equitación.
- Clases de salto.
- Clases de Doma Alta Escuela.
- Clases de salto(a partir de unos meses).
- Venta de caballos.
- Accesorios y componentes para jinete/amazona y caballos.
- Organización de rutas a caballo

Port.: **630 908 087**

Página web: <http://equitacionyhipicaalmerimar.blogspot.com.es/2010/11/hipica-almerimar.html>

Media





Hortalizas y frutas de El Ejido ★★ (Ver sin falta)

Puntos Sabores

- 04700 El Ejido, Almería, España
- Latitud: 36.752903 - Longitud: -2.805224



La agricultura en el Ejido está formada, principalmente, por explotaciones pequeñas de tipo familiar, que con su esfuerzo han creado uno de los centros de producción más importantes de Europa. Cada año los agricultores producen más de 1.200.000 TM de hortalizas y frutas de calidad, generado en los invernaderos más de 20.000 empleos directos.

La agricultura intensiva del municipio de El Ejido como pilar fundamental de la economía de nuestra tierra, ha sido siempre, nuestro principal caballo de batalla, de forma que desde el principio hemos estado dedicados a su cuidado y a su mejora en calidad y seguridad alimentaria. Por ello nos hemos dedicado entre otros aspectos fundamentales, a la promoción y divulgación de la comercialización y del consumo de frutas y hortalizas en todos los niveles a través de jornadas, participación en ferias como agroalimentaria nacionales e internacionales.

Las hortalizas y frutas de El Ejido hacen que la gastronomía de este municipio sea rica y variada, pudiendo el paladar más exigente degustar, no solo desde las tapas a los platos más típicos, heredados de la Alpujarra, sino que también podrá saborear una cocina sana basada en la dieta mediterránea, predominando los platos elaborados con hortalizas y frutas de nuestra tierra, exportados a medio mundo.


Tel: 950 489 555

Fax: 950 483 599

E-mail: infoturismo@elejido.es

Media

• Document PDF



Hostal Bélgica

Hoteles

Hostal

- C/ Bélgica, 4 04700 El Ejido, Almería, España

Hostal Bélgica

Tel: 950 57 03 90



Hostal Carlos III

Hoteles

• Avda. Oasis 164 (Santo Domingo), 04700 El Ejido, Almería, España

Hostal Carlos III (dos estrellas)

Tel: 950 57 22 56



Hostal Centro Ejido

Hoteles

Hostal

• C/ Hermanos Acien, 14 , 04700 El Ejido, Almería, España

El hostel Centro Ejido se ubica en pleno centro de El Ejido, en un edificio exclusivo de 3 plantas con 22 habitaciones.

Tel: 950 57 03 25

E-mail: administracion@hostalcentroejido.com

Pagina web: <http://www.hostalcentroejido.com>

Media



Hostal Ejido Oeste

Hoteles

Hostal

• C/ La Parra s/n 04700 El Ejido, Almería, España

Hostal Ejido Oeste

Tel: 950 48 96 80



Hostal La Costa

Hoteles

Hostal

• Avda. Boulevard, 48, 04700 El Ejido, Almería, España

Hostal La Costa

Tel: 950 48 17 77



Hostal Mediterráneo

Hoteles

• Avda. de Oasis, 157, (Santo Domingo) 04700 El Ejido, Almería, España

Hostal Mediterráneo (2 estrellas)

Tel: 950 48 10 03

Pagina web: <http://www.hostalmediterraneo.net/>



Hostal Santo Domingo

Hoteles

• Avda. Oasis, 51 (Santo Domingo) 04700 El Ejido, Almería, España

Hostal Santo Domingo (dos estrellas)

Tel: 950 57 32 50



Hostal Trevélez

Hoteles

Hostal

• Avda. Oasis, 150 04700 El Ejido, Almería, España

Hostal Trevélez

Tel: 950 48 18 71



Hotel Amelia

Hoteles

• C/ Venta Vieja, 7 El Ejido, Almería, España

Hotel Amelia (2 estrellas)

Tel: 950 58 06 51



Hotel El Edén

Hoteles

• Ctra. de Málaga, km 414,5 04700 El Ejido, Almería, España

Hotel El Edén (2 estrellas)

Tel: 950 58 10 36

Pagina web: <http://www.hoteleleden.es>



Hotel Golf Almerimar

Hoteles

- Avda de Almerimar s/n1, 04711, El Ejido, Almería, España

Hotel Golf Almerimar

Tel: 950 49 70 50

Pagina web: <http://www.almerimar-resort.com>

Media



Hotel TruckStop

Hoteles

- Ctra. de la Mojonera, km 0.3 El Ejido, Almería, España

Hotel Truckstop (2 estrellas)

Tel: 950 58 03 33



Inmovan

Otras tiendas

Oferta inmobiliaria

- Calle Jabeque, 38, 04711 El Ejido, Almería, España
- Latitude: 36.697376 - Longitude: -2.787752

Inmobiliaria



Juan Cristobal

Otras tiendas

Oferta comercial

- Paseo Caleta, 04711 El Ejido, Almería, España
- Latitude: 36.694866 - Longitude: -2.784626

Panadería y alimentación.

Tel: 950580316



Karting Copo

Ocios

- Centro Comercial Copo Cta. Almerimar S/N El Ejido, Almería, España

El Karting Copo está construido en un terreno de 18.000 metros cuadrados. Su circuito tiene un recorrido de 950 metros, con un ancho de pista de entre 10 y 12 metros, y una recta de 120 metros. Sus instalaciones y medios técnicos lo convierten en un el modelo de karting del siglo XXI, destacando por su seguridad; con modernas instalaciones de una Cafetería Deportiva, amplias terrazas panorámicas sobre el circuito, sala de reuniones, vestuarios...

Los Boxes están equipados con 45 vehículos karts de última generación, con modelos para todas las edades, desde los niños a los adultos. Ofrecemos una forma diferente de disfrutar del ocio con la conducción deportiva; en familia, con amigos o con compañeros de trabajo.

Tel: 950.489.610

Página web: <http://www.kartingalmeria.com>

Media



Kitesurfing Almería

Windsurf - Vela - Kite surf

- 04700 El Ejido, Almería, España
- Latitude: 36.772705 - Longitude: -2.817602

Empresa joven, pero con gran experiencia, dedicada a difundir los deportes náuticos más apasionantes como el Kitesurf, Windsurf o el Paddelsurf, al mayor número de personas posibles, ofreciendo servicios de calidad y productos de primera con condiciones de venta competitivas, buenos precios y envíos rápidos y seguros.

Además de la tienda, disponen de una escuela de kitesurf, que funciona siete días a la semana, todo el año, aunque solo en los meses de verano se ubica en un chiringuito en la playa.


Tel: 950 609 506

Port.: 692 176 678

E-mail: christian@kitesurfingalmeria.com

Página web: <http://www.kitesurfingalmeria.com>

Media



La Barbera

Restaurantes

- Paseo de Levante, 04711 Almerimar, El Ejido, Almería, España

Especialidad: en pescados y embutidos ibéricos

Tel: 950 49 76 01



La Costa

Restaurantes

• Ctra. de Málaga, 48, 04700 El Ejido, Almería, España

Especialidad: en pescados, carnes y mariscos. Estrella Michelin

Tel: 950 48 17 77

Pagina web: <http://www.restaurantelacosta.com>



La Lonja

Restaurantes

• C/ González Méndez, 04712 Balerna, El Ejido, Almería, España

Especialidad: en pescados y mariscos

Tel: 950 40 75 75



La Marmita

Restaurantes

• Gran Hotel Victoria. Bulevar de El Ejido, 400, 04700 El Ejido, Almería, España

Especialidad en Cocina Creativa

Tel: 950 5732 81

Pagina web: <http://www.ghvictoria.es/>



La Pampa

Restaurantes

• Pza. de la ONU, 2 Santo Domingo, 04700 El Ejido, Almería, España

Especialidad: en carnes rojas y buey

Tel: 950 48 25 25

Pagina web: <http://www.restaurante-lapampa.com>

Media





La Posidonia (Ver sin falta)

Paisajes contados desde el Mar

Paraje Natural Punta Entinas-Sabinar

- El Ejido, Almería, España
- Latitude: 36.678883 - Longitude: -2.704868



Media

- **Commentaire(s) audio: 71**



Nos encontramos frente al Paraje Natural de Punta Entinas-Sabinar, un espacio de naturaleza marítimo-terrestre de 22 km. de costa que cuenta con un alto valor ecológico.

En tierra, el Paraje Natural alberga uno de los sistemas dunares mejor conservados de la Península, zonas de salinas y charcas donde hacen escala numerosas aves migratorias, además de disfrutar de numerosos kilómetros de playa virgen de fina arena blanca.

Debido a las especiales condiciones de este ecosistema, encontramos especies muy adaptadas al mismo como la azucena marina, la sabina negra y el lentisco (estas dos últimas especies son las que le dan nombre al lugar). La fauna que podremos observar si nos adentramos por el Paraje Natural es muy diversa, destacando los reptiles como la culebra bastarda o el lagarto ocelado y aves como la Gaviota de Audouin, la garza real, el pato cuchara o el Flamenco.

Es bajo las aguas donde podremos observar una de las praderas de Posidonia más extensas y occidentales del Mediterráneo, mar del que es endémica. La amplia presencia de esta planta marina es muy importante, porque su presencia en el medio marino es un claro indicador de la buena calidad de las aguas, puesto que para su desarrollo necesitan aguas transparentes, bien oxigenadas y exentas de contaminación.

Por lo tanto, no encontrarás un lugar mejor para zambullirte y si eres amante del buceo descubrirás numerosas especies marinas en este peculiar hábitat: erizos de mar, pepinos de mar, sargos, mojarras y tantos otros que no te imaginas.

Punta Entinas-Sabinar. Simplemente espectacular.

Tel: +34 950 489 555

Fax: +34 950 483 599

E-mail: infoturismo@elejido.es

Página web: <http://turismo.elejido.es/>



La Posidonia (Paraje Natural Punta Entinas y Punta Sabinar) (Ver sin falta)

Espacios Naturales

- 04700 El Ejido, Almería, España
- Latitud: 36.674477 - Longitud: -2.717743



Media

- Document PDF



La posidonia oceánica es una planta fanerógama marina convertida hoy en la especie vegetal de mayor importancia en el ecosistema costero del Mediterráneo, mar del que es endémica. La posidonia oceánica no es un alga, a pesar de que su aspecto pueda confundir a muchas personas. Es una planta con flores que tiene hojas, rizomas (corresponden a los tallos) y raíces, y prefiere para un asentamiento inicial el fondo rocoso.

Su presencia en el medio marino es un claro indicador de la buena calidad de las aguas. De hecho, las praderas de posidonia, que se extienden desde la superficie hasta 40 metros de profundidad, requieren para su óptimo desarrollo aguas transparentes, bien oxigenadas y exentas de contaminación.

Estas praderas constituyen el hábitat marino más representativo de la costa almeriense al ocupar más de 16.000 hectáreas. La importancia de su presencia en Almería se incrementa considerablemente si se tiene en cuenta que son, junto a las de la costa murciana, las mejor conservadas y de mayor diversidad del Mediterráneo peninsular.

Los amantes de los fondos marinos tienen 742 hectáreas de una colonia situada entre Punta Entinas y Punta Sabinar (la más occidental de esas dimensiones que se puede encontrar en las completan la superficie más importante de posidonia oceánica en la provincia de Almería.

Tel: 950 489 555

Fax: 950 483 599

E-mail: infoturismo@elejido.es

Página web: <http://www.lifeposidoniandalucia.es/es/index.aspx>



La Soleá

Restaurantes

- Avda. Conde de Barcelona, Dársena 2, Edif. La Estrella, 04711 Almerimar, El Ejido, Almería, España

Especialidad: en cocina variada

Tel: 950 60 95 26

E-mail: info@restaurantelasolea.com

Página web: <http://www.restaurantelasolea.com>



La Suite

Restaurantes

- Gran Hotel Victoria 04700 El Ejido, Almería, España

Especialidad: en Cocina de Autor

Tel: 950 57 32 81

Página web: <http://www.ghvictoria.com>



La Suite

Ocios nocturnos

- C/ Bulevar de El Ejido Nº 400 (Hotel Victoria) El Ejido, Almería, España

LA SUITE

Tel: 950.573.317

Página web: <http://www.ghvictoria.com>



La Venta de Noé

Restaurantes

- C/Lobero, 48, 04700 El Ejido, Almería, España

Especialidad en pescados, mariscos y asador.

Tel: 950 48 82 73

E-mail: hostelerosdelponiente@gmail.com

Página web: <http://www.restaurantelaventadenoe.com/>



La Viña

Restaurantes

- C/ Frco. Villaespesa, 4 04700 El Ejido, Almería, España

Especialidad: en cocina mediterránea

Tel: 950 48 29 98



Las Tres Regiones

Restaurantes

- Plaza de la Torres, 2, 04712 Balerma, El Ejido, Almería, España

Especialidad en pescados

Tel: 950 40 70 49



Los Baños de Guardias Viejas 🌟🌟 (Merece la visita)

Paisajes contados desde Tierra

- Guardias Viejas, El Ejido, Almería, España
- Latitud: 36.700466 - Longitud: -2.851500



En el año 1872 se halló una lápida en la que un funcionario de la antigua Roma, Luicio Emilio Dafno, ofrecía unas termas a los ciudadanos de Murgi. Desde entonces muchas personas han identificado los baños de Guardias Viejas con esas termas, aunque no existe ninguna evidencia científica que avale o desmienta esa apreciación.

El Castillo de Guardias Viejas que usted puede contemplar, fue construido en el siglo XVIII, destruido en parte en el siglo XIX durante la Guerra de la Independencia, y reconstruido en ese mismo siglo (1817).

Es probable que las aguas minero-medicinales de los baños del Castillo se aprovecharan desde la época romana, pero sólo tenemos constancia documental de que fueron explotadas a finales del siglo XIX. La mayoría de los pacientes intentaban aliviar los síntomas del reumatismo con ellas, clasificadas dentro del grupo sulfurado-cálcica.

Pese a que las instalaciones eran muy modestas, en 1870 estos baños aparecen en la relación de balnearios oficiales declarados de utilización pública por el Ministerio de Gobernación.

A los baños, cerrados al público desde la década de los años treinta del siglo XX, se accede descendiendo unos siete metros hasta alcanzar una pequeña cavidad de unos tres por tres metros, en la que aflora el agua a una temperatura de unos cuarenta grados centígrados.

Tel: +34 950 489 555

Fax: +34 950 483 599

E-mail: infoturismo@elejido.es

Página web: <http://turismo.elejido.es/>

Media

- **Commentaire(s) audio: 72**



Mac Gowan´s

Restaurantes

- Av. Almerimar, 206, 04711 Almerimar, El Ejido, Almería, España

Especialidad en comida internacional

Tel: 950 60 95 46



Mar Azul Playa

Restaurantes

- Playas de la Ensenada nº 77, 04711 Almerimar, El Ejido, Almería, España

Especialidad en arroz y mariscos

Tel: 950 56 10 42



Marfran

Otras tiendas

Oferta comercial

- Plaza Tiburón, El Ejido, Almería, España

Alimentación



María Chic

Otras tiendas

Oferta Comercial

- Calle Dársena de la Batea, 1, 04711 El Ejido, Almería, España
- Latitud: 36.697811 - Longitud: -2.792786

Moda textil

Tel: 950 58 74 55

E-mail: elarmariodecolores@hotmail.com



Marisquería Frank

Restaurantes

- Calle Dársena de la Batea, 04711 Almerimar, El Ejido, Almería, España

Especialidad en pescados y mariscos.

Tel: 950 49 73 68



McDonald's

Restaurantes

- Centro Comercial Copo, 04700 El Ejido, Almería, España

Especialidad en comida rápida

Tel: 950 57 12 64



Mediterra

Otras tiendas

Oferta inmobiliaria

- Calle Canoa, El Ejido, Almería, España
- Latitude: 36.696678 - Longitude: -2.788917

Inmobiliaria

Tel: 950497960

Pagina web: <http://www.mediterraspain.com/>



Mediterráneo

Restaurantes

- Avda. Oasis, 157 Santo Domingo, 04700 El Ejido, Almería, España

Especialidad en cocina tradicional

Tel: 950 48 10 03

Pagina web: <http://www.hostalmediterraneo.net/>



Mercado Municipal de El Ejido 🌟🌟🌟 (Ver sin falta)

Mercados municipales y mercadillos

- Plaza Chica, s/n 04700 El Ejido, Almería, España
- Latitude: 36.781380 - Longitude: -2.777978



Mercado municipal, reformado recientemente, donde predominan la venta de frutas y hortalizas de la zona, además de pescados y mariscos de las costas almerienses

Tel: 950 48 70 16

E-mail: infoturismo@elejido.es

Pagina web: <http://turismo.elejido.es/>



Mulhacén

Restaurantes

• C/ Fernán González, 31, 04700 El Ejido, Almería, España

Especialidad: en carnes a la brasa

Tel: 950 48 00 85

Página web: <http://restaurantemulhacen.es/index.php>



Nauticmobil

Profesionales náuticos

• 04700 El Ejido, Almería, España

• Latitud: 36.696297 - Longitud: -2.792845

Empresa especialista para todos los servicios de mecánica náutica, servicios de reparación y mantenimiento de los motores diésel y gasolina, instalación y reparación de componentes hidráulicos, de equipos electrónicos (Autopiloto, GPS, Chart Plotter, Radar, Radio) y de los sistemas eléctricos a corriente alternativa o continua, todo tipo de buque de recreo.

Port.: 644 118 717

E-mail: nauticmobil@gmail.com

Página web: <http://www.nauticmobil.com>



Nautilus

Restaurantes

• C/ Canoa, 13. Dársena 3º, 04711 Almerimar, El Ejido, Almería, España

Especialidad: en carne, pescado y repostería casera

Tel: 950 49 78 58

Port.: 616 94 76 78

Página web: <http://www.restaurantenautilus.com>

Media

• Document PDF



Paraíso al Mar

Restaurantes

• C/ Higuera, 6, 04715 Guardias Viejas, El Ejido, Almería, España

Especialidad en cocina típica mediterránea

Tel: 950 49 88 45

Página web: <http://www.paraisoalmar.com>



Paraje Natural Desierto de Tabernas 🌟🌟🌟 (Ver sin falta)

Espacios Naturales

- 04700 El Ejido, Almería, España
- Latitudo: 37.077709 - Longitudo: -2.519746



El Paraje Natural Desierto de Tabernas está situado entre las sierras de los Filabres y de Alhamilla, que la aíslan de las corrientes húmedas del cercano mar Mediterráneo, está considerado como la única zona desértica propiamente dicha de todo el continente europeo. El paraje ofrece una ingente y rica variedad de recursos ambientales de interés, especialmente geológicos.

En cuanto a la flora, presenta un elevado número de endemismos exclusivos del área, iberonorteafricanismos y especies raras a nivel mundial, que sólo aparecen en él y en otros puntos de idéntica caracterización. Por la riqueza de su avifauna este paraje se declaró Zona de Especial Protección para las Aves. Las aves se pueden observar, sobre todo, en los cursos de las ramblas o en las paredes donde encuentran lugares para refugiarse y nidificar. Bajo el paisaje de cárcavas se esconde un museo natural a escala real, vivo y único en el contexto europeo por su interés para el estudio de los procesos erosivos y geológicos. Uno de sus recursos económicos más explotados es, llamativamente, el haber servido de escenario para el rodaje de películas.

Tel: 950 011 000

Fax: 950 011 096

E-mail: dtal.capma@juntadeandalucia.es

Página web: <http://www.andalucia.org/es/espacios-naturales/paraje-natural/desierto-de-tabernas/>



Paraje Natural Mar de Alborán 🌟🌟🌟 (Ver sin falta)

Espacios Naturales

- 04700 El Ejido, Almería, España
- Latitud: 36.800488 - Longitud: -2.373963



A 40 millas náuticas de la costa almeriense se encuentra la desconocida isla de Alborán. Mide menos de un kilómetro de largo con una orografía plana y barrida casi continuamente por vientos de poniente o levante. En su superficie se encuentran algunas joyas botánicas y la rara gaviota de Audouín, y sus fondos reflejan una riqueza animal y vegetal de alto valor ecológico, con la presencia de numerosas especies endémicas de procedencia atlántica y mediterránea, algunas amenazadas o en peligro de extinción.

Se encuentra en un enclave privilegiado, ya que es el centro de la frontera entre dos mares (Mediterráneo y Atlántico) que constituyen sendas cuencas oceanográficas totalmente diferentes, que generan un sistema de corrientes superpuestas y de sentido contrario, que dan al lugar una dinámica oceanográfica singular y mayor que en el resto del Mediterráneo, lo que provoca unos procesos biológicos y meteorológicos únicos. La protección es imprescindible porque esta zona soporta, desde hace mucho tiempo, numerosas actividades humanas, pesca indiscriminada y tráfico de buques, que generan desequilibrios de sus recursos naturales.

El Paraje Natural de Alborán está incluido como Zona Especial de Protección para las Aves (ZEPA), así como la Isla de Alborán y sus fondos marinos están declarados Zona Especialmente Protegida de Importancia para el Mediterráneo (ZEPIM) y está propuesta para su inclusión en la Red Natura 2000 como Lugar de Interés Comunitario (LIC)

Tel: 950 011 000

Fax: 950 011 096

E-mail: dta.capma@juntadeandalucia.es

Página web: <http://www.juntadeandalucia.es/medioambiente/servtc5/ventana/mostrarFicha.do?idEspacio=14078>



Paraje y Reserva Natural Punta Entinas -Sabinar 🌟🌟🌟 (Ver sin falta)

Espacios Naturales

- 04700 El Ejido, Almería, España
- Latitud: 36.691547 - Longitud: -2.694454



El Paraje y Reserva Natural Punta Entinas-Sabinar alberga uno de los sistemas dunares mejor conservado de la Península, además de ofrecer kilómetros de fina arena en su bella playa virgen. Se encuentra situado entre las urbanizaciones de Almerimar y Playa Serena (Roquetas de Mar), y constituyen dos espacios protegidos con grandes valores faunísticos, botánicos y paisajísticos, que superan las 2740 hectáreas.

Existen diversos ecosistemas que facilitan una rica diversidad de comunidades vegetales y animales sin parangón, y puede contemplarse uno de los escasos paisajes de dunas vivas, entre las lagunas y la playa virgen. Las dunas fijas, que alcanzan cotas de siete metros de alto, aparecen colonizadas por una espléndida vegetación de matorral mediterráneo caracterizado por el lentisco o entina ("Pistacea lentiscus") que da su denominación a Punta Entinas y la sabina negra o sabina mora ("Juniperus phoenicea") que da su denominación al Faro del Sabinar.

El hábitat marismeño constituido por los charcones del complejo salinero de Cerrillos y las lagunas endorreicas de Punta Entinas, es un auténtico paraíso ornitológico, con más de doscientas especies de aves catalogadas, muchas de ellas en vías de extinción, tales como flamencos, patos, garzas, avocetas y numerosas especies de gaviotas y limícolas.

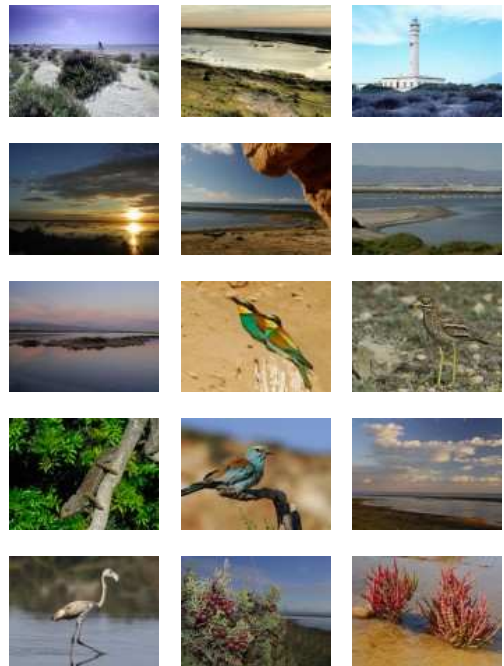
Tel: 950 489 555

Fax: 950 483 599

E-mail: fomento@elejido.org

Página web: <http://www.andalucia.org/es/espacios-naturales/reserva-natural/punta-entinas-sabinar/>

Media





Parque Natural Cabo de Gata-Níjar (Ver sin falta)

Espacios Naturales

- 04700 El Ejido, Almería, España
- Latitud: 36.764690 - Longitud: -2.111202



El Parque Natural Cabo de Gata-Níjar, con una de las franjas costeras de mayor belleza y riqueza ecológica del Mediterráneo occidental, es el primer Parque Natural marítimo-terrestre de Andalucía.

El núcleo fundamental del Parque Natural lo constituye la Sierra del Cabo de Gata, macizo montañoso volcánico, cuyo flanco suroccidental cae directamente sobre el mar Mediterráneo, formando abruptos acantilados interrumpidos por pequeñas ensenadas en las desembocaduras de los principales barrancos que erosionan las laderas de la sierra.

La fuerte personalidad de este espacio natural deriva, en esencia, del origen volcánico de las dos terceras partes de su superficie y de las exigentes condiciones que le vienen impuestas por un clima local excepcionalmente seco y unas evidentes carencias de suelos. A consecuencia de su estructura volcánica, la sierra se resuelve en un conjunto de picachos, pitones, crestas y domos, que dan origen a un paisaje escarpado y disecado.

El Parque Natural incluye, asimismo, una orla costera de salinas de 300 hectáreas que, por su situación geográfica, constituye la escala obligada entre Europa y África para numerosas aves en sus rutas migratorias y hábitat ideal para la nidificación de otras especies.

Tel: 950 380 299

Fax: 950 803 049

E-mail: pn.cabodegata.capma@juntadeandalucia.es

Pagina web: <http://www.juntadeandalucia.es/medioambiente/servtc5/ventana/mostrarFicha.do?idEspacio=7406>



Pescadería Gabriel Crespo

Otras tiendas

Oferta comercial

- Calle Fragata, 04711 El Ejido, Almería, España
- Latitud: 36.698570 - Longitud: -2.788674

Pescadería.



Piscina Municipal Elaqua

Ocios

• C/ Arq. Pérez de Arenaza S/N El Ejido, Almería, España

PISCINA MUNICIPAL ELAQUA

Tel: 950.48 51 05

Pagina web: <http://www.elaqua.es>

Media



Pizzería Guzzi

Restaurantes

• C/ Faro, 33, 04711 Almerimar, El Ejido, Almería, España

Especialidad: en pizzas

Tel: 950 60 93 93

E-mail: info@pizzeriaguzzi.com

Pagina web: <http://www.pizzeriaguzzi.com>



Pizzeria Lisola Di Capri

Restaurantes

• Dársena de la Batea, 04711 Almerimar, El Ejido, Almería, España

Especialidad en cocina italiana

Tel: 950 60 94 27



Playa de Balerma 🌴🌴🌴 (Ver sin falta)

Playas

- 04700 El Ejido, Almería, España
- Latitude: 36.705551 - Longitude: -2.864907



CALIDAD
TURISTICA



Playa marinera que se extiende desde el final de la de Guardias Viejas hasta el límite con la población de Balanegra. Está dotada de toda clase de servicios e infraestructuras y servicios:

- ? Duchas / Lavapiés
 - ? Papeleras
 - ? W.C. públicos / adaptados
 - ? Instalaciones infantiles
 - ? Actividades deportivas
 - ? Socorrismo
 - ? Accesos adaptados
 - ? Información
 - ? Balizamiento
 - ? Amplio Aparcamiento
 - ? Análisis del agua y arena
- Características:
- ? Longitud: 2.090 m.
 - ? Ocupación: Media-alta
 - ? Tipo de urbanización: Residencial
 - ? Tipo de aguas: Tranquilas
 - ? Calidad del agua: Excelente
 - ? Tipo de arena: Gruesa

Tel: 950 489 555

Fax: 950 483 599

E-mail: infoturismo@elejido.es

Media





Playa de Guardias Viejas 🌟🌟🌟 (Ver sin falta)

Playas

- 04700 El Ejido, Almería, España
- Latitud: 36.697605 - Longitud: -2.842126



Esta playa se está situada a los pies del Castillo de Guardias Viejas, recoge la playa de los Baños, la piedra del Moro, extendiéndose desde donde termina la de San Miguel hasta Balerma. Playa tranquila y poco frecuentada, pero si por usuarios de deportes acuáticos (surf, kite surf, bodyboard, submarinismo), dada la situación en el tramo de punta de Culo Perro, donde los vientos de Levante y Poniente levantan las o.

Está dotada de servicios:

- ? Duchas
- ? Papeleras
- ? W.C. públicos / adaptados
- ? Instalaciones infantiles
- ? Socorrismo
- ? Accesos adaptados
- ? Información
- ? Balizamiento
- ? Análisis del agua y arena

Características:

- ? Arena gruesa
- ? aguas de oleaje
- ? ocupación media-baja

Tel: 950 489 555

Fax: 950 483 599

E-mail: infoturismo@elejido.es

Media





Playa de Punta Entinas 🌟🌟🌟 (Ver sin falta)

Playas

- 04700 El Ejido, Almería, España
- Latitud: 36.684769 - Longitud: -2.709939



Se extiende desde la playa de Cerrillos hasta la playa de Levante de Almerimar. Incluye las playas El Príncipe o Sabinar y la de Entinas. Enclavadas en el entorno del paraje y Reserva Natural del mismo nombre, donde se funden Costa y Naturaleza. Aún se puede saborear aquí rincones vírgenes del Mediterráneo. Playas tranquilas y naturales. No se permite el acceso con vehículos

Características:


Arena fina, aguas profundas y tranquilas con diversidad marina, ideal para la práctica del submarinismo. Poco frecuentada, rogándose al usuario de estas playas, colabore en la conservación y mantenimiento del entorno natural dada la carencia de servicios por la naturaleza de la playa y su paisaje virgen.

Tel: 950 489 555

Fax: 950 483 599

E-mail: infoturismo@elejido.es

Media





Playa Levante Almerimar 🌟🌟🌟 (Ver sin falta)

Playas

- 04700 El Ejido, Almería, España
- Latitude: 36.692307 - Longitude: -2.783969



CALIDAD
TURISTICA



Media



Esta playa se extiende desde donde termina la playa de Punta Entinas hasta el muelle del Puerto Deportivo, dotada de todo tipo de infraestructuras y servicios:

- ? Duchas / Lavapiés
- ? Papeleras
- ? W.C. públicos / adaptados
- ? Instalaciones infantiles
- ? Actividades deportivas
- ? Socorrismo
- ? Accesos adaptados
- ? Información
- ? Balizamiento
- ? Hamacas
- ? Amplio Aparcamiento
- ? Análisis del agua y arena

Características:

- ? Longitud: 950 m.
- ? Ocupación: Media-alta
- ? Tipo de urbanización: Residencial
- ? Tipo de aguas: Tranquilas
- ? Calidad del agua: Excelente
- ? Tipo de arena: Gruesa

Tel: 950 489 555

Fax: 950 483 599

E-mail: infoturismo@elejido.es



Playa Poniente Almerimar 🌟🌟🌟 (Ver sin falta)

Playas

- 04700 El Ejido, Almería, España
- Latitude: 36.699188 - Longitude: -2.795684



Esta playa se extiende la entrada del Puerto Deportivo hasta el último parking situado en la Avenida del Mar., dotada de todo tipo de infraestructuras y servicios:

- ? Duchas / Lavapiés
- ? Papeleras
- ? W.C. públicos / adaptados
- ? Instalaciones infantiles
- ? Actividades deportivas
- ? Socorrismo
- ? Accesos adaptados
- ? Información
- ? Balizamiento
- ? Hamacas
- ? Amplio Aparcamiento
- ? Análisis del agua y arena

Características:

- ? Longitud: 1.950 m.
- ? Ocupación: Media-alta
- ? Tipo de urbanización: Residencial
- ? Tipo de aguas: Tranquilas
- ? Calidad del agua: Excelente
- ? Tipo de arena: Gruesa

Tel: 950 489 555

Fax: 950 483 599

E-mail: infoturismo@elejido.es

Media





Playa San Miguel ☆☆☆ (Ver sin falta)

Playas

- 04700 El Ejido, Almería, España
- Latitud: 36.705791 - Longitud: -2.821691



CALIDAD
TURISTICA



Esta playa se extiende desde la Avenida del Mar de Almerimar hasta el final del Lago Victoria. Playa de bella vegetación y sistema dunar, es excelente para la práctica del windsurfing, kite surf y submarinismo. Está dotada de toda clase de servicios e infraestructuras y servicios:

- ? Duchas / Lavapiés
 - ? Papeleras
 - ? W.C. públicos / adaptados
 - ? Instalaciones infantiles
 - ? Socorrismo
 - ? Accesos adaptados
 - ? Información
 - ? Balizamiento
 - ? Amplio Aparcamiento
 - ? Análisis del agua y arena
- Características:
- ? Longitud: 2.200 m.
 - ? Ocupación: Media-alta
 - ? Tipo de urbanización: Residencial
 - ? Tipo de aguas: Tranquilas
 - ? Calidad del agua: Excelente
 - ? Tipo de arena: Gruesa

Tel: 950 489 555

Fax: 950 483 599

E-mail: infoturismo@elejido.es



Plaza Nueva

Restaurantes

- C/ Cartagena, s/n 04700 El Ejido, Almería, España

Especialidad en carnes a la brasa

Tel: 950 57 08 39

Media





Poniente Golf Discount

Otras tiendas

Oferta comercial

- Calle Dársena de la Batea, El Ejido, Almería, España
- Latitute: 36.698093 - Longitude: -2.792267

Tienda de golf

Tel: 950 563 877

Pagina web: <http://www.ponientegolfdiscount.com>



Promar Programa en Defensa de la Fauna Marina

Pesca & Paseos

- 04700 El Ejido, Almería, España
- Latitude: 36.752903 - Longitude: -2.805224

Con PROMAR (Asociación en defensa de la Fauna Marina) podrá realizar rutas en barco por el litoral almeriense.

La Escuela del Mar de Alborán, con la embarcación BLANCAZUL, (una menorquina de 17ms), se constituye como la plataforma a través de la que, el visitante podrá conocer tanto la geografía de la zona como el entorno cultural del municipio de El Ejido (Torres de Balerna, Castillo de Guardias Viejas,...).

Siempre acompañados de monitores de PROMAR, el visitante podrá conocer los distintos ecosistemas litorales y marinos como el que conforma el Paraje Natural de Punta Entinas-Sabinar y los fondos de Posidonia Oceánica que se localizan en buena parte del frente litoral del municipio. El avistamiento de especies como delfines y calderones, que pueblan nuestras costas, constituye otro de los atractivos de dichas rutas.

PROMAR tiene sus inicios a principios de la década de los 90, donde se comenzó a prestar asistencia a los varamientos que se producían en el poniente de Almería, más tarde, se amplía a toda la provincia. En el año 2001 se crea la federación PROMAR-Almería, que funcionaba a través de la coordinación del Equipo Técnico Veterinario y la Red de Varamientos (formada por unas cien personas) y con los diferentes organismos con competencias o relacionados con el mar, de la provincia, contando con las autorizaciones correspondientes de la Consejería de Medio Ambiente de la Junta de Andalucía y del Ministerio de Medio Ambiente, Medio Rural y Marino. Desde esta Federación –por acuerdo de sus miembros- nace PROMAR con la vocación de continuar la intensa labor que se lleva realizando desde hace más de 15 años.

Durante más de una década el equipo de personas que han ido sumándose a PROMAR, trabajan por y para la defensa de la fauna marina y colaboran con otras entidades tanto nacionales como internacionales en la consecución de dicho fin.


De este modo, desde sus inicios, el personal de PROMAR ha atendido cerca de un millar de cetáceos, tortugas marinas y otras especies, siendo recuperados y liberados al mar unas 200 tortugas marinas y 15 cetáceos, entre los que se encuentran ejemplares de las especies de Zifio de Cuvier, Calderón Común, Calderón Gris, Delfín Mular,..etc.

En el 2014 PROMAR sigue creciendo e innovando. Amplía el equipo de voluntarios así como reestructura su equipo técnico, contando en la actualidad con una sólida estructura de funcionamiento, divididas en 6 áreas de trabajo (Área de Varamientos -Equipo Veterinario, Red de Varamientos e Investigación-, Área Cautividad y Caza, Á. Educación Ambiental, Á. Internacional, Á. Economía, Á. Infraestructuras), gestionadas por los secretarios de Área y encabezadas por la figura del Coordinador General. De este modo, el equipo de PROMAR, con socios y voluntarios como pilar imprescindible, continúa trabajando en la defensa de nuestra fauna marina y por la conservación de nuestros mares.

A lo largo de su trayectoria, la ONG ha contado con numerosos reconocimientos a su labor como fueron los premios Almediam a las mejores webs y programas ambientales (2003), un reconocimiento simbólico al trabajo continuado de colectivos, asociaciones o empresas con repercusión directa en el ámbito medioambiental, sociocultural o solidario. Premio DUNA del Grupo Ecologista Mediterráneo (2004) entre otros...

¡Ven a conocer nuestras rutas!, no dejarán a nadie indiferente. A la belleza de nuestras costas se suma el compromiso de PROMAR por fomentar una labor educativa y de respeto a nuestro entorno, imprescindible para la conservación de la naturaleza que nos permite respirar y alimentarnos así como convivir con otras especies.

Media



<https://www.facebook.com/promar.sosfaunamarina>
twitter: @FaunaPromar

Port.: 618 32 93 09

E-mail: promarsosfaunamarina@nodo50.org

Página web: <http://www.promar-sosfaunamarina.org>



Pueblo pesquero de Balerma 🇪🇸 (Merece la visita)


Paisajes contados desde el Mar

- Balerma, El Ejido, Almería, España
- Latitud: 36.705551 - Longitud: -2.864907



Media

- Commentaire(s) audio: 73



Nos encontramos frente a las costas de Balerma, núcleo de origen pesquero, aunque en la actualidad el sector de actividad predominante sea la agricultura de invernadero, que ha transformado claramente su fisonomía de pueblo tradicional.

Pero Balerma no ha perdido en absoluto su espíritu marinero, y en la visita descubriremos su pequeño y cuidado Puerto de Mar, con una lonja que debería visitar y contemplar cómo se subasta el pescado recién capturado del Mediterráneo.

Pescado fresco que podremos disfrutar en la amplia oferta de restauración existente en Balerma, núcleo tradicional por excelencia para degustar la excepcional gastronomía mediterránea. Pescado aderezado con los magníficos productos de la huerta local. Un auténtico manjar que nos deleitará todos los sentidos.

Tras la comida, caminaremos un poco para visitar la Torre Fortificada de Balerma, una atalaya del Siglo XVIII perteneciente al sistema defensivo costero para proteger la zona litoral y que utilizó una construcción defensiva todavía más antigua. El peligro viene del mar.

Para finalizar la jornada, nos merecemos un capricho y relajarnos en las estupendas playas de Balerma, dotadas de toda clase de servicios e infraestructuras y con una calidad de las aguas excelentes.

Balerma merece la pena.

Tel: +34 950 489 555

Fax: +34 950 483 599

E-mail: infoturismo@elejido.es

Página web: <http://turismo.elejido.es/>



Puertas

Restaurantes

- C/ Álvaro de Bazán, 9 Santo Domingo 04700 El Ejido, Almería, España

Especialidad en cocina tradicional

Tel: 950 48 16 17



Puerto Deportivo Almerimar 🌟🌟🌟 (Ver sin falta)

Puertos Odyssea

- Urbanización Almerimar. Torre de Control 04711 El Ejido (Almería)
- Latitud: 36.695332 - Longitud: -2.794046

El Puerto deportivo de Almerimar se encuentra en un enclave privilegiado de la provincia de Almería, el lugar con más sol de Europa, superior a 3.000 horas año, cuenta con una temperatura media anual no inferior a 20° C.

Está catalogado como el segundo puerto deportivo más grande de la costa andaluza y uno de los de mayor capacidad de Europa, cuenta con mil cien puntos de atraque, para embarcaciones de distinto calado. Dispone de un importante varadero de, con capacidad para 150 embarcaciones, y dispone de 2 Travelift de 60 y 100 toneladas, además de grúa fija 5 toneladas.

Abriga 170.000 metros de agua, y se organiza en 4 dársenas que bordean alojamientos turísticos y comerciales, a la que se suma una amplia zona de varadero de 24.000 m2, tanto para el tratamiento de embarcaciones como para su alojamiento en seco.

Las instalaciones del puerto permiten la estancia de embarcaciones durante periodos largos de tiempo, así como la de los amantes de la vela, un deporte que puede practicarse todo el año en las aguas cercanas dada la benignidad del clima ejidense.

Más información:

Puerto Deportivo Almerimar

Tfno.: (+34) 950 497350

Fax.: (+34) 950 607 755

E-mail: infomarina@almerimarpuerto.com

Web: www.almerimarpuerto.com

Tel: +34 0950 497 350

Fax: +34 0950 607 755

E-mail: infomarina@almerimarpuerto.com

Página web: <http://www.almerimarpuerto.com>

Media

• Document PDF



Puesto Rubio

Restaurantes

- Polígono I. La Redonda, 77, 04710 Santa María del Águila, El Ejido, Almería, España

Especialidad: en tapas variadas

Tel: 950 58 08 03



Punto de pesca Frascachillos

Pesca & Paseos

- 04700 El Ejido, Almería, España
- Latitude: 36.667221 - Longitude: -2.759167

Zona de pesca con especies predominantes: Calamares

Tel: 950 489 555

Fax: 950 483 599

E-mail: infoturismo@elejido.es



Punto de pesca La Purga

Pesca & Paseos

- 04700 El Ejido, Almería, España
- Latitude: 36.676388 - Longitude: -2.777222

Zona de pesca con especies predominantes: Pescado de roca

Tel: 950 489 555

Fax: 950 483 599

E-mail: infoturismo@elejido.es



Punto de pesca Roqueo Felix

Pesca & Paseos

- 04700 El Ejido, Almería, España
- Latitude: 36.687222 - Longitude: -2.850278

Zona de pesca con especies predominantes: Pescado de roca

Tel: 950 489 555

Fax: 950 483 599

E-mail: infoturismo@elejido.es



Punto pesca Seco de los Olivos

Pesca & Paseos

- 04700 El Ejido, Almería, España
- Latitude: 36.466667 - Longitude: -2.845556

Zona de pesca con especies predominantes: Borazo-Besugo

Tel: 950 489 555

Fax: 950 483 599

E-mail: infoturismo@elejido.es



Rambla Interiores

Otras tiendas

Oferta comercial

- Calle Jabeque, 04711 El Ejido, Almería, España
- Latitud: 36.697159 - Longitud: -2.787771

Decoración, regalos, ropa y complementos.

Tel: **950497222**



Refugios de la Guerra Civil de Almería (Ver sin falta)

Monumentos

- 04700 El Ejido, Almería, España
- Latitud: 36.752903 - Longitud: -2.805224

Los refugios de Almería forman una red de galerías subterráneas construidas durante la Guerra Civil Española (1936 – 1939). Se accedía a ellos a través de más de un centenar de aperturas en superficie situadas en calles y plazas. La bajada se hacía por escaleras sin tramos de descanso que tenían una anchura de 1.30 m. bajando hasta una profundidad de 12 metros, con distintas clases de galerías dentro del refugio (Galería de tránsito, Galería secundaria y Galería principal bajo el Paseo de Almería)

La anchura del tramo del Paseo es de 2 metros, con banco corrido adosado en paralelo a las paredes (C), hecho de mampostería recubierta de estuco. Se interrumpía en algunos tramos para abrir paso a otros túneles, además o bien permitir la colocación de camillas para enfermos y otros objetos que portaban los refugiados, como pudiera ser el equipaje. Permitían la espera tanto sentados como acostados en ellos.

Los tramos secundarios (B) eran de 1.50 metros de anchura y solo contaban con un banco adosado en paralelo a una de sus paredes. Los de las calles menos importantes no excedían en su anchura de 1.30 (D) metros y no contaban con ninguna estructura para el descanso.

De los 4.5 Km. de túneles construidos, sólo se han restaurado hasta la fecha unos 965 metros, de los que están abiertos al público unos 756 metros. Entre sus espacios más notables, cabe destacar:

- el almacén - despensa.
- el hospital
- el habitáculo privado de Guillermo Langle

Tel: **950 489 555**

Fax: **950 483 599**

E-mail: infoturismo@elejido.es

Página

web:

[/Refugios_de_la_ciudad_de_Almeria_INDICE.htm](http://www.culturandalucia.com/GCE/Guerra_Civil_Almer%C3%ADa/Refugios_de_la_ciudad_de_Almeria_INDICE.htm)

Media



http://www.culturandalucia.com/GCE/Guerra_Civil_Almer%C3%ADa/Refugios_de_la_ciudad_de_Almeria_INDICE.htm



Restaurante La Costa (Ver sin falta)

Puntos Sabores

- 04700 El Ejido, Almería, España
- Latitud: 36.770885 - Longitud: -2.827694

El restaurante La Costa, situado en la localidad de El Ejido, abrió sus puertas en los años 60. Su cocina, basada siempre en trabajar con el producto más fresco del mar de Almería y de las verduras de El Ejido, se ha sabido sazonar con el paso del tiempo de un toque de innovación y modernidad de la mano de su propietario y jefe de cocina Jose Álvarez que le valieron el reconocimiento de una estrella Michelin en 2006 y que disfrutan desde entonces.

Dispone de dos ambientes independientes, por un lado el gastrobar donde disfrutar de unas tapas elaboradas o de una comida más informal, y por otro el restaurante con distintos comedores privados y una sala principal donde destaca su extensa bodega repleta de una gran variedad de los mejores vinos.

Más información:

Horario de apertura:

13:30 am - 16:30 pm

21:00 pm - 23:30 pm

* Domingo cerrado

Tel: 950 481 777

E-mail: info@restaurantelacosta.com

Pagina web: <http://www.restaurantelacosta.com>



Restaurante La Zarzuela

Restaurantes

- Playa Levante, 2, 04711 Almerimar, El Ejido, Almería, España

El Restaurante "La Zarzuela" nace como un proyecto familiar con la idea de aportar una alternativa gastronómica diferente, donde calidad y precio vayan de la mano. En su cocina se apuesta por una tradición renovada, donde poder degustar el mejor pescado fresco y la rica variedad de hortalizas de nuestra zona. Enclavado en un paraje único, "La Zarzuela" se sitúa en pleno paseo marítimo de Almerimar, junto al Parque Natural de "Punta Entinas", teniendo así unas espectaculares vistas del mar Mediterráneo con Sierra Nevada de fondo.

"La Zarzuela" dispone de comedor climatizado, terraza acristalada y amplia zona de aparcamientos. Todo esto propicia un ambiente tranquilo y libre de tráfico, ideal para familias que busquen, además de buena comida, un sitio donde relajarse y disfrutar del mar.

Tel: 950 497 132

Media





Restaurantes de El Ejido

Restaurantes

Los Restaurantes - El Ejido - Historia & Prrgreso , Vivelos !!!

- 04700 El Ejido, Almería, España
- Latitud: 36.775990 - Longitud: -2.815304

Restaurante Algarbe

C/ Calle Fragata s/n 04711 Almerimar, El Ejido, Almería
Tel : 950 49 76 15

Asador Almerimar

Mar de Alboran nº 10 04711 Almerimar, El Ejido, Almería
Tel : 950 49 78 64

Asador La Almadraba

Dársena 3 04711 Almerimar, El Ejido, Almería
Tel : 950 48 74 58

Bodega del Jamón

C/ Iglesia, 11 04700 El Ejido, Almería
Tel : 950 48 38 54

Bodeguilla de José

C/ Princesa Sofía nº 89 (04712) Balerna, El Ejido, Almería
Tel : 950 40 73 78

Casa Nostra

Calle Princesa Sofía, 125, 04712 Balerna, El Ejido, Almería
Tel : 950 40 70 06

Casa Ricardo

C/ Tizziano, 6-8 Santo Domingo, 04700 El Ejido, Almería
Tel : 950 48 58 89

Cerviejido

Centro Comercial Copo, 04700 El Ejido, Almería
Mob : 616 29 65 62

Chiringuito Flamingo

Playa Levante, 04711 Almerimar, El Ejido, Almería
Mob : 607 47 66 36

Chiringuito Franc

Paseo Marítimo, 04711 Almerimar, El Ejido, Almería
Tel : 950 497811

Chiringuito La Cabaña

Playa Poniente, 04711 Almerimar, El Ejido, Almería
Mob : 629 470 269

Chiringuito La Cuqui

Playa Poniente, 04711 Almerimar, El Ejido, Almería
Tel : 950481617

Chiringuito La Zarzuela

Playa Levante, 04711 Almerimar, El Ejido, Almería
Mob : 665 582 552

Círculo Cultural

C/ Granada, 123 04700 El Ejido, Almería
Tel : 950 48 13 19

Club de Tenis

C/ La Concha, 19 Santo Domingo, 04700 El Ejido, Almería
Tel : 950 57 24 79

Club Náutico

Prto. Deportivo, 1 Almerimar 04700 El Ejido, Almería
Tel : 950 49 71 62
Email : info@restaurantclubnautico.es

Restaurante Danielle

Avda. Oasis, 168 Santo Domingo, 04700 El Ejido, Almería, España
Tel : 950 57 05 59

Restaurante De Cañas y Adobo

Cocina creativa y casera. | Especialidad en todo tipo de carnes y pescados. Innovamos con nuestras tapas creativas. Disponemos de servicio de reserva. Amplio aparcamiento. | - Restaurante climatizado | - Acceso para discapacitado | - Servicio de reserva | - Aparcamiento
Tel.: 950 48 52 92

Restaurante Different

C/ Virgen de las Mercedes, 2, 04712 Balerma, El Ejido, Almería
Tel : 950 40 74 40

Restaurante Do Ribeiro

Ctra. de Málaga, km 84, 04710 Santa María del Águila, El Ejido, Almería

Restaurante Ejido Hotel

C/Mónaco, 10, 04700 El Ejido, Almería
Tel : 950 48 64 14

Restaurante Ejido Oeste

C/ La Parra, s/n 04700 El Ejido, Almería
Mob : 627 20 40 42

Restaurante El Brillante

C/ La Parra, 54, 04700 El Ejido, Almería
Tel : 950 48 17 74

Restaurante El Capillero

C/ Amberes, 57-59, 04710 Santa María del Águila, El Ejido, Almería
Tel : 950 58 10 52

Restaurante El Edén

Ctra. de Málaga, km 414,5, 04710 Santa María del Águila, El Ejido, Almería
Tel : 950 58 10 36

Restaurante El Espigón

Paseo Levante, 2 Ensenada San Miguel, 04711 Almerimar, El Ejido, Almería
Tel : 950 497 999 Mob : 652 650 427

Restaurante El Gula

Dársena 3, 04711 Almerimar, El Ejido, Almería
Tel : 950 56 38 69

Restaurante El Mirador

Centro Comercial Copo, 04700 El Ejido, Almería
Tel : 950 48 36 63

Restaurante El Mulero

Darsena 1 04711 Almerimar, El Ejido, Almería
Tel : 950 60 93 27 Mob : 627 575 646

Restaurante El Tiburón

C/ Playa, s/n, 04711 Almerimar, El Ejido, Almería
Tel : 950 49 75 14

Restaurante El Toboso

C/ Constantino, 24 04700 El Ejido, Almería
Tel : 950 48 14 20

Restaurante Habana

Dársena 1, 04711 Almerimar, El Ejido, Almería
Tel : 950 95 15 85

Restaurante Johana

Paseo Marítimo, 27, 04712 Balerma, El Ejido, Almería
Tel : 950 40 70 03

Restaurante La Barbera

Paseo de Levante, 04711 Almerimar, El Ejido, Almería
Tel : 950 49 76 01

Restaurante La Costa

Ctra. de Málaga, 48, 04700 El Ejido, Almería
Tel : 950 48 17 77

Restaurante La Lonja

C/ González Méndez, 04712 Balerma, El Ejido, Almería
Tel : 950 40 75 75

Restaurante La Marmita

Gran Hotel Victoria. Bulevar de El Ejido, 400, 04700 El Ejido, Almería
Tel : 950 5732 81

Restaurante La Pampa

Pza. de la ONU, 2 Santo Domingo, 04700 El Ejido, Almería
Tel : 950 48 25 25

Restaurante La Soleá

Avda. Conde de Barcelona, Dársena 2, Edif. La Estrella, 04711 Almerimar, El Ejido, Almería
Tel : 950 60 95 26
Email : info@restaurantelasolea.com

Restaurante La Suite

Gran Hotel Victoria 04700 El Ejido, Almería
Tel : 950 57 32 81

Restaurante La Venta de Noé

C/Lobero, 48, 04700 El Ejido, Almería
Tel : 950 48 82 73
Email : hostelerosdelponiente@gmail.com

Restaurante La Viña

C/ Frco. Villaespesa, 4 04700 El Ejido, Almería
Tel : 950 48 29 98

Restaurante Las Tres Regiones

Plaza de la Torres, 2, 04712 Balerma, El Ejido, Almería
Tel : 950 40 70 49

Restaurante Mac Gowan's

Av. Almerimar, 206, 04711 Almerimar, El Ejido, Almería
Tel : 950 60 95 46

Restaurante Mar Azul Playa

Playas de la Ensenada nº 77, 04711 Almerimar, El Ejido, Almería
Tel : 950 56 10 42

Restaurante Marisquería Frank

Calle Dársena de la Batea, 04711 Almerimar, El Ejido, Almería
Tel : 950 49 73 68

Restaurante McDonald's

Centro Comercial Copo, 04700 El Ejido, Almería
Tel : 950 57 12 64

Restaurante Mediterráneo

Avda. Oasis, 157 Santo Domingo, 04700 El Ejido, Almería
Tel : 950 48 10 03

Restaurante Mulhacén

C/ Fernán González, 31, 04700 El Ejido, Almería
Tel : 950 48 00 85

Restaurante Nautilus

C/ Canoa, 13. Dársena 3º, 04711 Almerimar, El Ejido, Almería
Tel : 950 49 78 58 Mob : 616 94 76 78

Restaurante Paraíso al Mar

C/ Higuera, 6, 04715 Guardias Viejas, El Ejido, Almería
Tel : 950 49 88 45

Restaurante Pizzería Guzzi

C/ Faro, 33, 04711 Almerimar, El Ejido, Almería
Tel : 950 60 93 93
Email : info@pizzeriaguzzi.com

Restaurante Pizzeria Lisola Di Capri

Dársena de la Batea, 04711 Almerimar, El Ejido, Almería

Tel : 950 60 94 27

Restaurante Plaza Nueva

C/ Cartagena, s/n 04700 El Ejido, Almería

Tel : 950 57 08 39

Restaurante Puertas

C/ Álvaro de Bazán, 9 Santo Domingo 04700 El Ejido, Almería

Tel : 950 48 16 17

Restaurante Puesto Rubio

Polígono I. La Redonda, 77, 04710 Santa María del Águila, El Ejido, Almería

Tel : 950 58 08 03

Restaurante Siglo XX

Avda. Oasis, 77 Santo Domingo, 04700 El Ejido, Almería

Tel : 950 48 5901

Restaurante Stumble Inn

Dársena 1, 04711 Almerimar, El Ejido, Almería

Mob : 622 289 141

Restaurante Taberna De Pinchos

Plaza Teniente Arturo Muñoz, 5, 04700 El Ejido, Almería

Tel : 950 57 19 39

Restaurante Yachting Golf

Dársena nº 3 Almerimar 04711 Almerimar, El Ejido, Almería

Tel : 950 49 71 54

Email : info@restaurantclubnautico.es

Pagina web: <http://www.elejido.org/>



Ruta de Las Alpujarras - Legado Andalusi

Sitios y actividades turísticas

Desde Granada a Almería... descubra la Sierra Nevada, la Sierra de Gádor y la Contraviesa.

- 04700 El Ejido, Almería, España
- Latitud: 36.773979 - Longitud: -2.815472



Media



Las Rutas de El Legado Andalusi constituyen la mayor oferta de turismo cultural existente en Andalucía. A través de un gran itinerario que engloba más de 200 localidades, conectan las principales capitales andaluzas. Suponen un impulso al turismo cultural y rural, las artes tradicionales y la protección y restauración del patrimonio monumental y artístico.

La Ruta de las Alpujarras une Granada con Almería a través de una serie de pasos que permiten al viajero conocer los paisajes de Sierra Nevada, la Sierra de Gádor y la Contraviesa. Las Alpujarras se extienden por las provincias de Almería y Granada.

El camino de Almería a Granada por las Alpujarras es una de las rutas más variadas y sorprendentes de Europa. Pasando de la árida costa del mar Mediterráneo hasta la fértil vega del río Genil, atraviesa desiertos, oasis y la cordillera más alta de la península Ibérica. Se descubre una cultura que supo integrarse en su medio natural de una forma asombrosa, se puede admirar su singular arquitectura, su agricultura, capaz de transformar las escarpadas laderas en vergeles, su rica gastronomía. Se conocerán los dramáticos sucesos que acabaron con una civilización cuyo legado es una de las principales riquezas del pueblo andaluz

Esta comarca está delimitada al norte por las cumbres de Sierra Nevada y al sur por el Mediterráneo. Su aislamiento es característico y a él se deben sus peculiaridades etnológicas e históricas. Así, la Alpujarra se convirtió en núcleo de resistencia frente al Islam y también fue el último reducto morisco.

A lo largo de esta Ruta pueden hallarse hoy en día numerosos restos de las antiguas fortificaciones medievales y un valiosísimo patrimonio perteneciente a la época musulmana. Además, el Parque Nacional de Sierra Nevada ofrece techos tan altos como el Mulhacén o el Veleta.

En su recorrido encontramos numerosos restos de las antiguas fortificaciones medievales (atalayas, castillos, fuertes y torres), además de un valioso patrimonio arqueológico de la época musulmana. Partiendo desde el mar Mediterráneo hasta la vega del río Genil, la ruta, atraviesa desiertos como el de Tabernas, al que nadie puede permanecer impasible dada su belleza, oasis y la cordillera más alta de la península Ibérica.

En sus caminos se descubre una cultura que supo integrarse en su medio natural, una arquitectura singular donde destaca la blancura de las casas sobre el verde de los campos, una distribución que sigue el orden impuesto por la pendiente de montaña, una agricultura donde se mezclan frutales, hortalizas y castaños y que hacen de los huertos un paisaje fascinante. A través de los caminos se conocerán los dramáticos sucesos que acabaron con una civilización cuyo legado es una de las principales riquezas del pueblo andaluz.

Toda la zona se caracterizó en la Edad Media por su relativa independencia e irreductibilidad frente al poder establecido, sea en el seno de Al-Andalus o en el conflicto final que enfrentó a musulmanes y cristianos.

Este hecho generó muchas revueltas y sublevaciones que finalizaron sólo después de la expulsión definitiva de los moriscos. En esta Ruta pueden hallarse numerosos restos de las antiguas fortificaciones medievales (atalayas, castillos, fuertes y torres), además de un valiosísimo patrimonio arqueológico de época musulmana. El paisaje de esta Ruta resulta tan interesante para el viajero como esos aspectos culturales y patrimoniales ya que conserva muchas de sus panorámicas y características.

El Ejido se sitúa a un paso del Parque Natural de Sierra Nevada y el Parque Natural de Cabo de Gata-Níjar. El parque natural marítimo terrestre de Cabo de Gata-Níjar abarca la sierra de Cabo de Gata, su piedemonte, las salinas y dunas de la bahía almeriense y una franja marina de una milla de anchura paralela a la de costa. El parque incluye los relieves volcánicos más importantes de la

Península, que penetran de forma abrupta en el mar originando espectaculares acantilados, interrumpidos por pequeñas calas, playas, ramblas y barrancos.

Aunque El Ejido no se constituye en un punto de paso obligado de la Ruta de las Alpujarras, su ubicación en la baja alpujarra almeriense y su cercanía con el trazado físico, motivan la oferta de este Itinerario cultural en la ciudad Odyssea de El Ejido. Sin duda, su situación entre la costa, las Alpujarras y la Sierra de Gádor le han proporcionado un legado histórico de gran importancia cómo reflejan buena parte de sus yacimientos arqueológicos y su patrimonio monumental.

Tel: 958 225 995

Página web: <http://www.rutaslegadoandalusi.es>



Sala Go!

Ocios nocturnos

• Calle Garcia Espin, 8, 04700 El Ejido, Almería, Spain

Sala Go

Port.: 690 33 55 55

E-mail: info@salagoelajido.com

Página web: <http://salagoelajido.com/>



Salinas y humedales de Guardias Viejas 🌿🌿🌿 (Ver sin falta)

Espacios Naturales

• 04700 El Ejido, Almería, España

• Latitud: 36.709164 - Longitud: -2.820232

Las Salinas de Guardias Viejas, estuvieron en funcionamiento hasta 1936, constituyendo uno de los saladares más singulares del Sudeste Ibérico, con una extensión aproximada de 150 hectáreas, era el más meridional de los saladares almerienses. Su lámina de agua salobre dependía en gran medida de los regímenes de precipitaciones, al estar dentro de una cuenca endorreica, nutriéndose también de infiltraciones marinas y de aportes subterráneos de los acuíferos colindantes.

Desde 1981, hasta su destrucción, se censaron en este aguazal a más de 80 especies de aves acuáticas, lo que constituía uno de los índices de diversidad ornitológica más elevados del Sudeste peninsular.

Durante los inviernos destacaba la presencia de importantes bandos de anátidas en los que la cuchara común solía ser el más abundante. Como especies reproductoras habituales se encontraban la cigüeñuela común (*Himantopus himantopus*), la avoceta común (*Recurvirostra avosetta*), la gallineta común, la focha común, el rascón europeo, el chorlitejo patinegro (*Charadrius alexandrinus*) o el charrancito (*Sterna albifrons*).

Para visitar los restos de este humedal se puede acceder desde la Autovía del Mediterráneo, hasta la urbanización ejidense de Almerimar; antes de llegar a la misma existe una carretera comarcal que conduce a la población de Guardias Viejas y que llega hasta los restos de las salinas

Tel: 950 489 555

Fax: 950 483 599

E-mail: infoturismo@elejido.es



Senderos señalizados dentro del término municipal 🌟🌟🌟 (Ver sin falta)

Senderismo

- 04700 El Ejido, Almería, España
- Latitude: 36.752903 - Longitude: -2.805224

Conjunto de senderos señalizados que discurren por el término municipal de El Ejido:

- Sendero Las Palomas: (PR A-230). Recorrido circular de unos 16Km. Desnivel 450 metros por lo que se cataloga como de dificultad media. Parte del I.E.S Fuente Nueva, atraviesa la Rambla de los Aljibillos, el arroyo de las Palomas, Acequia de Fuente Nueva, Los Atajuelos y visita los Cortijos de Peñas Negras, Galería de los Lobos y Cueva Redonda.
- GR 92 – E-10: Sendero que discurre desde Aguadulce hasta Adra atravesando el Espacio Protegido Punta Entinas Sabinar por las Salinas de Roquetas, el Faro y llegando a las Charcas de las Entinas.
- Sendero de Dalías: recorrido circular de 22 kilómetros de longitud y más de 1.300 metros de desnivel. Se inicia en el Área Recreativa de Celín (540 m), donde también finaliza, y transita por algunos de los lugares más emblemáticos de la vertiente Suroccidental de Sierra de Gádor, tales como Cortijo Clavero, Chiclana, Fuente de la Mosca, Minas del Peñoncillo y Fuente Alta (1750 m). Se atraviesan importantes masas de encinar, pino carrasco y laricio, y se disfruta de impresionantes vistas sobre el Mediterráneo.
- Sendero de Berja: La Sierra de Gádor dispone de una importante red de senderos cuyo punto de referencia es el Parque Periurbano de Castala, desde donde se puede conectar a pie con los municipios vecinos de Dalías, Fondón y Laujar de Andarax. Los senderos homologados son los siguientes:
 - PR-A 336 Minas de Berja. (Pequeño recorrido/8.6 Km.).
 - PR-A 337 Los Lavaderos. (Pequeño recorrido/13 Km.).
 - PR-A 145 Castala a Cortijo Clavero. (Pequeño recorrido/12.4 Km.).
 - SL-A 58 El Cerezo. (Sendero Local/1.5 Km.).
 - SL-A 149 Galería Morales. (Sendero Local/3.3 Km.).

Tel: 950 489 555

Fax: 958.635.007

E-mail: infoturismo@elejido.es



Sercasa

Otras tiendas

Oferta Inmobiliaria.

- Calle Canoa, El Ejido, Almería, España
- Latitude: 36.696686 - Longitude: -2.789410

Inmobiliaria

E-mail: ejido@sercasaejido.com



Sierra de Gádor (Ver sin falta)

Espacios Naturales

- 04700 El Ejido, Almería, España
- Latitude: 36.866440 - Longitude: -2.750359

La sierra de Gádor es un macizo montañoso situado en el extremo suroccidental de la provincia de Almería, perteneciente a la Cordillera Penibética. Su cota de altitud máxima es de 2.249 metros (cumbre del morrón de la Launilla).

Su principal zona, por encima de los 1.800 metros de altitud, se conoce popularmente como "El Pelao". En este lugar se alcanzan temperaturas muy bajas en invierno. Del mismo modo, en esta zona se encuentran los vestigios más meridionales en España en lo que a restos de manifestaciones glaciares se refiere (en navas y pequeñas lagunas como la del Sabinal).

Existen en esta sierra numerosos restos de antiguas minas de extracción de materiales, principalmente plomo y plata, que fueron abandonadas en la segunda mitad del siglo XX, pero que en su día tuvieron una manifiesta importancia, llegando a albergar incluso viviendas y refugios destinadas a mineros que allí desempeñaban su labor, y siendo el detonante del gran número de pobladores que se establecieron en la zona, especialmente en Berja, a principios del siglo XIX.

La Sierra de Gádor ofrece, sin duda, magníficas posibilidades para la práctica del turismo activo. Este macizo serrano cuenta con cumbres por encima de los dos mil metros a orillas del Mediterráneo. Además de las ascensiones montañeras, es posible disfrutar del senderismo por parajes de gran belleza, siendo ya numerosos los senderos balizados y que discurren por antiguas sendas forestales. También existe una amplia red de pistas forestales y caminos donde disfrutar de la bicicleta de montaña (BTT) o de un simple paseo con vehículo todo terreno.

Tel: 950 489 555

Fax: 950 483 599

E-mail: infoturismo@elejido.es

Página web: <http://turismo.elejido.es/>



Siglo XX

Restaurantes

- Avda. Oasis, 77 Santo Domingo, 04700 El Ejido, Almería, España

Especialidad en carnes a la brasa

Tel: 950 48 5901



Sky bar Lounge

Ocios nocturnos

- Paseo de las Lomas, 195, 04700 El Ejido, Almería, Spain

Sky bar Lounge

Port.: 629781524



Spirit Mar

Apartamentos turísticos

• Avda. Almerimar, 276, 04711 Almerimar, El Ejido, Almería, España

Apartamentos turísticos

Tel: 950 34 38 07

Página web: <http://www.spiritmar.com/>



Stumble Inn

Restaurantes

• Dársena 1, 04711 Almerimar, El Ejido, Almería, España

Especialidad en cocina inglesa

Port.: 622 289 141



Super de Alimentación

Otras tiendas

Oferta comercial

• Calle Dársena de la Batea, 23, 04711 El Ejido, Almería, España

• Latitud: 36.698483 - Longitud: -2.791389

Alimentación



Taberna De Pinchos

Restaurantes

• Plaza Teniente Arturo Muñoz, 5, 04700 El Ejido, Almería, España

Especialidad en pinchos y carnes ibéricas

Tel: 950 57 19 39



Taberna El tini

Restaurantes

• C/ Venezuela, 37 04700 El Ejido, Almería, España

Especialidad en carne a la brasa y pescado

E-mail: info@tabernaeltini.com

Página web: <http://www.tabernaeltini.com/>



Tapicerías AN ´ C

Otras tiendas

Oferta comercial

- Calle Varadero, 2, El Ejido, Almería, España
- Latitute: 36.696045 - Longitude: -2.788139

Tapicería náutica



Tata Zapatos

Otras tiendas

Oferta comercial.

- Calle Galera, 36, 04711 El Ejido, Almería, España
- Latitute: 36.696987 - Longitude: -2.788806

Zapatería infantil.

E-mail: tatazapatos.jrs@gmail.com



Tenis y Padel municipal

Ocios

- 04700 El Ejido, Almería, España

TENIS Y PADEL MUNICIPAL

Tel: [950.570.282](tel:950.570.282)



Torre Fortificada de Balerma

Monumentos

- 04700 El Ejido, Almería, España
- Latitude: 36.729332 - Longitude: -2.887343

La Torre, situada junto al casco urbano de Balerma, forma parte de un complejo sistema, cuya última expresión es el Reglamento que publicó Carlos III para la defensa de la costa del Reino de Granada. La Torre Fortificada de Balerma fue edificada a mediados del siglo XVIII.

En 1803 se citaba una escalera de mampostería y puente levadizo para el acceso. En la parte superior se disponían estancias para albergar a los dos torreros que, junto a un cabo, componían la dotación, si bien existe constancia de que en 1849 su arquitectura estaba tan deteriorada que los torreros habitaban chozas próximas. La planta baja albergó el repuesto y pertrechos precisos para acometer su función: proteger la zona litoral comprendida entre la torre de los Cerrillos al Este y el fuerte de Guardias Viejas al Oeste.

Tel: 950 489 555

Fax: 950 483 599

E-mail: infoturismo@elejido.es

Media



Ursamarine

Profesionales náuticos

- 04700 El Ejido, Almería, España
- Latitude: 36.698601 - Longitude: -2.788646

Servicios de venta de embarcaciones.

Tel: 950 497 302

Port.: 607 760 571

E-mail: ursamarine@gmail.com

Página web: <http://www.ursamarine.com>



Valery

Ocios nocturnos

- Calle Barcelona, 131, 04700 El Ejido, Almería, Spain

Valery café Pub

Tel: 950487385



VI Center

Ocios

Artes Marciales

- C/ Argentina, Nº22 El Ejido, Almería, España

VI CENTER
Artes marciales.

Port.: 675.328.570



Víctor Fernández

Otras tiendas

Oferta comercial

- Calle del Faro, 4, 04711 El Ejido, Almería, España
- Latitude: 36.699097 - Longitude: -2.791986

Tienda de deportes.

Tel: 950497585

E-mail: windsurf42@gmail.com



Víctor Fernández Center Almerimar

Windsurf - Vela - Kite surf

- 04700 El Ejido, Almería, España
- Latitude: 36.702278 - Longitude: -2.798886

Víctor Fernández Center Almerimar, es uno de los más importantes centro de Windsurf, Stand Up Paddle, Surf y Kite Surf de la provincia de Almería, Este centro, impulsado por el ejidense Víctor Fernández, Campeón del Mundo de Windsurf en la modalidad olas, es un sitio de referencia para todos los surferos de Europa y del mundo que busquen las mejores condiciones climáticas para practicar este deporte. En este espacio se promueven todos los deportes acuáticos como Windsurf, Stand Up Paddle, Surf y Kite Surf, aprovechando las condiciones de la gran bahía en Almerimar.


Pero este centro además de proporcionar a los amantes del surf el material necesario, a través del alquiler o venta del mismo, es además un centro de formación, realizando formación tanto de nivel de iniciación, muy básica, como de nivel avanzado. También se realización reparaciones, clinics y eventos relacionados con estos deportes.

Tel: 607 691 322

Port.: 616 061 705

Página web: <http://victorfernandezcenter.com/>

Media





Yachting Golf Club

Ocios nocturnos

- C/ Dársena Nº3, Almerimar El Ejido, Almería, España

YACHTING GOLF PUB

Tel: 950.497.154



Yachting Golf Pub Restaurante

Restaurantes

- Dársena nº 3 Almerimar 04711 Almerimar, El Ejido, Almería, España

Especialidad: en pescados y carnes. Gran terraza al puerto deportivo, desayunos, almuerzos, cenas. Especialistas en hacerte sentir bien.

Tel: 950 49 71 54

E-mail: info@restaurantclubnautico.es

Pagina web: <http://www.restaurantclubnautico.es>

Media



Yes Yachting Brokerage

Profesionales náuticos

- 04700 El Ejido, Almería, España
- Latitude: 36.698738 - Longitude: -2.791497

Yes Yachting Brokerage dispone de una dilatada en el sector embarcaciones náuticas, ofreciendo servicios de comercialización, asegurando que los barcos se presentan en las mejores condiciones posibles para obtener máximo interés de los clientes potenciales. Aparte de la venta de yates y barcos de motor, YES Yachting también ofrece un servicio integral de atención y mantenimiento de embarcaciones, así como arreglos para pre-venta, estructurales, o de estudios de seguros de una lista de expertos marítimos altamente cualificados en el área

Tel: 950 497 825

Port.: 607 986 377

Fax: 950 607 713

E-mail: info@yesyachting.com



Zephyr Sur

Otras tiendas

Oferta comercial

- Calle Dársena de la Batea, 1, 04711 El Ejido, Almería, España
- Latitude: 36.697723 - Longitude: -2.792786

Tienda de deportes

Tel: 950497137



Zona Edificio Jaleo

Ocios nocturnos

Centro de Ocio con bares de copas, cafeterías, heladerías

- Puerto deportivo, Dársena Nº1, Almerimar El Ejido, Almería, España

ZONA EDIFICIO JAELO (Centro de Ocio con bares de copas, cafeterías, heladerías)

El Granado



Puerto de la Laja

Monumentos

- El Granado, Huelva, España
- Latitude: 37.523979 - Longitude: -7.492659

||||



Vía Verde del Guadiana

Espacios Naturales

- Vía Verde del Guadiana, El Granado, Huelva, España
- Latitude: 37.529526 - Longitude: -7.431949

|||

El Puerto



Cantina Zapata

Restaurantes

Cocina internacional

- Calle Babor, 7
- Latitude: 36.598614 - Longitude: -6.242115

Especialidad: Cocina mexicana

Tel: +34 0956 854 479

E-mail: elpuerto@cantina-zapata.es

Pagina web: <http://www.cantina-zapata.es>

Media



Club de Buceo Bahía

Windsurf - Vela - Kite surf

- Puerto Sherry, S/N, 11500 El Puerto, Cádiz, España
- Latitude: 36.579380 - Longitude: -6.257887

Cursos de buceo, inmersiones, alquiler de botellas, bautismo, etc

Tel: +34 956 681 932

Port.: +34 932 609 594

E-mail: info@aventuramarina.org

Pagina web: <http://www.aventuramarina.org>

Media



Club de Padel La Cancha

Ocios

- Carretera de Rota 21, 11500 El Puerto, Cádiz, España
- Latitude: 36.608475 - Longitude: -6.258422

3 Pistas de cristal, 4 pistas de muro,
Parque infantil, cafetería-bar, etc

Tel: +34 956 480 298

Port.: +34 667 244 899

E-mail: padellacancha@hotmail.com

Pagina web: <http://www.clubdepadellacancha.com>

Media





Club de Padel La Canchita

Ocios

- Vte.de rota km 21.5 Puerto de Santa María
- Latitude: 36.615074 - Longitude: -6.252800

El Club de Padel La Cancha cuenta con unas instalaciones de primer orden. Ubicados en El Puerto de Santa María en la provincia de Cádiz. Un Club con capacidad para organizar los mayores eventos de padel en la provincia, (torneos, exhibiciones, formación.. etc), pensado por y para todos los amantes del Padel.

Tel: +34 956 480 298

Port.: +34 667 244 899

E-mail: padellacancha@hotmail.com

Pagina web: <http://www.clubdepadellacancha.com>

Media



Las Salinas Club de Padel

Ocios

- alle Académico Juan Luis Roche (Pol. Ind. Salinas Levante) 11500 El Puerto, Cádiz, España
- Latitude: 36.614182 - Longitude: -6.198446

Alquiler de pistas de Padel.

Tel: +34 956 85 07 00

Media



Las Suites de Puerto Sherry (4 Llaves)

Apartamentos turísticos

- Avda de la Libertad, s/n Puerto Sherry
- Latitude: 36.581959 - Longitude: -6.257281

Apartamentos con todas las comodidades y servicios propios de "Suites". Decoración moderna, elegante y funcional. Dormitorios, sala de estar y zona de trabajo independientes. Cocinas gourmet. Diseños de planta espaciosos. Gimnasio y centro de negocios. Con servicio de hotel de los apartamentos.

Tel: +34 0956 872 000

Fax: +34 0956 853 300

E-mail: reservas.suites@hotelpuertosherry.com

Pagina web: <http://www.hace.es/lasuitesdepuertosherry/>

Media

• Video





Las Suites de Puerto Sherry (4 Llaves)

Apartamentos turísticos

- Avda. de la Libertad, s/n (Puerto Sherry)
- Latitud: 36.582199 - Longitud: -6.256874

Apartamentos con todas las comodidades y servicios propios de `Suites`. Decoración moderna, elegante y funcional. Dormitorios, sala de estar y zona de trabajo independientes. Cocinas gourmet. Diseños de planta espaciosos. Gimnasio y centro de negocios. Con servicio de hotel de los apartamentos.

Tel: +34 0956 872 000

Fax: +34 0956 853 300

E-mail: reservas.suites@hotelpuertosherry.com

Página web: <http://www.hace.es/lasuitesdepuertosherry/>

Media



Las Suites de Puerto Sherry (4 Llaves)

Apartamentos turísticos

- Avda. de la Libertad, s/n (Puerto Sherry)
- Latitud: 36.582096 - Longitud: -6.256895

Apartamentos con todas las comodidades y servicios propios de Suites. Decoración moderna, elegante y funcional. Dormitorios, sala de estar y zona de trabajo independientes. Cocinas gourmet. Diseños de planta espaciosos. Gimnasio y centro de negocios. Con servicio de hotel de los apartamentos.

Tel: +34 0956 872 000

Fax: +34 0956 853 300

E-mail: reservas.suites@hotelpuertosherry.com

Página web: <http://www.hace.es/lasuitesdepuertosherry/>



Llyates S.L.

Ocios

- Puerto Sherry, S/N, 11500 El Puerto, Cádiz, España
- Latitud: 36.581860 - Longitud: -6.257501

Paseos en barco.

Tel: +34 954 286 551

Port.: +34 619 349 421

E-mail: sergio@llyates.com

Página web: <http://www.llyates.com>

Media



Llyates S.L.

Alquiler de barcos y moto de agua

- Puerto Sherry, S/N, 11500 El Puerto, Cádiz, España
- Latitude: 36.580482 - Longitude: -6.257715

Alquiler de embarcaciones.

Tel: +34 954 286 551

Port.: +34 619 349 421

E-mail: sergio@llyates.com

Pagina web: <http://www.llyates.com>

Media



Malaespina

Ocios nocturnos

- Bajo Hotel Puerto Sherry, S/N, 11500 El Puerto, Cádiz, España
- Latitude: 36.581894 - Longitude: -6.255741

Un lugar estupendo para tomar una copa, está bajo el hotel Puerto Sherry dando a la parte de la Marina. En verano se pone genial, mucha gente joven y mayor por la tarde. Y por la noche después de cenar en la terraza que da al mar se está genial. Y en invierno, los fines de semana se está mu bien. Un sitio con buenos precios, y buena música.

Tel: +34 696 918 948

E-mail: malaspinclub@gmail.com

Pagina web: <http://malaspinclub.blogspot.com.es/>

Media



Marsalá

Ocios nocturnos

- Junto a hotel de Puerto Sherry, 11500 El Puerto, Cádiz, España
- Latitude: 36.580620 - Longitude: -6.257758

Un clasico que vuelve con aires renovados! Vivenos

Port.: +34 657 53 34 71

Pagina web: <http://https://www.facebook.com/pantalanpuertossherry>

Media





Pistas de Padel Las Cubiertas

Ocios

- Avenida Issac Newton, 11500 El Puerto, Cádiz, España
- Latitude: 36.609505 - Longitude: -6.196658

Alquiler de pistas y clases de Padel con las mejores vistas de la ciudad y donde se respira aire puro del mar.

Tel: +34 956 548 214

E-mail: hernan@hernanflores.com

Pagina web: <http://www.centrolascubiertas.es>

Media



Puerto Sherry 🌟🌟🌟 (Ver sin falta)

Paisajes contados desde el Mar

- El Puerto, Cádiz, España
- Latitude: 36.576233 - Longitude: -6.253604

label Ayuntamiento de el puerto de santa maria

Puerto Sherry es uno de los mejores puertos deportivos de Europa, situado en la en la Bahía de Cádiz puerta del Estrecho de Gibraltar. La marina se encuentra en el mismo Puerto de Santa María, siendo una parada obligada en el Atlántico. En este puerto encontrarás el lugar perfecto para combinar actividades náuticas y ocio en general para todos los públicos durante todo el año. Además, está dotado con todos los servicios necesarios para los navegantes.

A su derecha podrá contemplar el espectacular edificio que acoge al Centro Especializado de Tecnificación de Vela destinado a deportistas de élite, observando al fondo la Playa del Aculadero y las Dunas de San Antón. A su izquierda, al norte de la Torre de Control de entrada al Puerto, se encontrará con el conocido como "pueblo mariner" que es la zona residencial de Puerto Sherry donde hay una multitud de apartamentos en colores pasteles, con vistas a la Bahía de Cádiz y el puerto deportivo.

Tel: +34 956.483.715

Fax: +34 956.483.727

E-mail: turismo@elpuertodesantamaria.es

Pagina web: <http://www.turismoelpuerto.com/>

Media





Puerto Sherry 🌟 (Interesante)

Paisajes contados desde el Mar

- El Puerto, Cádiz, España
- Latitude: 36.576233 - Longitude: -6.253604

label Ayuntamiento de el puerto de santa maria

Puerto Sherry es uno de los mejores puertos deportivos de Europa, situado en la en la Bahía de Cádiz puerta del Estrecho de Gibraltar. La marina se encuentra en el mismo Puerto de Santa María, siendo una parada obligada en el Atlántico. En este puerto encontrarás el lugar perfecto para combinar actividades náuticas y ocio en general para todos los públicos durante todo el año. Además, está dotado con todos los servicios necesarios para los navegantes.

A su derecha podrá contemplar el espectacular edificio que acoge al Centro Especializado de Tecnificación de Vela destinado a deportistas de élite, observando al fondo la Playa del Aculadero y las Dunas de San Antón. A su izquierda, al norte de la Torre de Control de entrada al Puerto, se encontrará con el conocido como “pueblo mariner” que es la zona residencial de Puerto Sherry donde hay una multitud de apartamentos en colores pasteles, con vistas a la Bahía de Cádiz y el puerto deportivo.


Tel: +34 956.483.715

Fax: +34 956.483.727

E-mail: turismo@elpuertodesantamaria.es

Pagina web: <http://www.turismoelpuerto.com/>

Media



Santa Catalina 🌟🌟 (Merece la visita)

Paisajes contados desde el Mar

- El Puerto, Cádiz, España
- Latitude: 36.579315 - Longitude: -6.266007

label Ayuntamiento de el puerto de santa maria

En la Playa de Santa Catalina, en el tramo conocido como la “Muralla” se encuentra el Fuerte o Castillo de Santa Catalina, fortificación costera del siglo XVI-XVIII.

A poniente se puede contemplar la conocida como “Batería la Ciudad”, fortificación costera del siglo XVII ubicado en la misma playa de Santa Catalina, en el tamo conocido como la “Calita”.

Destacar como, con la marea baja, se pueden contemplar los típicos “corrales” gaditanos, ecosistemas de gran valor natural, económico y social.


Tel: +34 956.483.715

Fax: +34 956.483.727

E-mail: turismo@elpuertodesantamaria.es

Pagina web: <http://www.turismoelpuerto.com/>

Media





Vapor de El Puerto (Vaporcito)

Pesca & Paseos

- El Puerto, Cádiz, España
- Latitude: 36.600300 - Longitude: -6.221566

Embarcación clásica a vapor que cubre la ruta marítima entre Cádiz y El Puerto de Santa María, sigue siendo conocido por este nombre a pesar de que funciona con motores de explosión, ha recogido la tradición de comunicación naval que se remonta a tiempos de los Fenicios cuando Cádiz.

La travesía de El Puerto-Cádiz dura unos 45 minutos, la salida de los llamados “vapores” se marca como antaño, con tres pitadas seguidas de sirena: los toques continuos avisan que se entra en el río, otro avisa de que se atraca en el muelle y uno más se escucha poco antes de salir. En el año 2000 el vapor fue nombrado Bien de Interés Cultural por la Junta de Andalucía.

Actualmente se encuentra fuera de servicio por labores de reconstrucción.

Datos de Contacto

Motonaves Adriano, S.L. – Muelle del Vapor (Plaza de Galeras)

Port.: 629 468 014

Pagina web: <http://www.elvapordelpuerto.com>

Media



Venta El Nene

Bares - Heladerías - Salones de Té

- Calle Villa de Rota, 5, 11500 El Puerto, Cádiz, España
- Latitude: 36.620373 - Longitude: -6.279508

Especialidad: Tortilla de patatas.

Tel: +34 956 480 146

Media



▲ **El Puerto de Santa María** ▼



"De Cai al Puerto" (Lola de Cai)

Ocios

- C/ Los Gallardos, 13
- Latitude: 36.597828 - Longitude: -6.237783

Tel: **+34 0 956 852 141**

Media



470

Ocios nocturnos

- Paseo de la Bahía, 11500 El Puerto de Santa María, Cádiz, España
- Latitude: 36.579060 - Longitude: -6.260215

470 Gin Bar es un local con impresionantes vistas al mar, donde podrás disfrutar de una selección de las mejores ginebras y licores del mundo, en un entorno donde el sonido del mar se fusiona con el mejor ambiente Chill Out y Down Tempo...

Tel: **+34 956 107 470**

Página web: <http://cuatrosetenta.com/nuevaweb/home/>

Media



A Poniente 🌟🌟🌟 (Ver sin falta)

Puntos Sabores

- El Puerto de Santa María, Cádiz, España
- Latitude: 36.599899 - Longitude: -6.223114

label Ruta Jerez label Ruta del vino

Situado en la zona de la Ribera del Marisco, en la localidad andaluza de El Puerto de Santa María.

Aponiente ofrece una cocina creativa y de mercado, basada en la tradicional andaluza y apoyada en excelentes materias primas, a las que Ángel León, 'El Chef del mar', proporciona una elaboración innovadora pero cuidada y adecuada en todo momento al producto.

Una decoración moderna y minimalista, un ambiente acogedor, selecto e íntimo junto a un excelente servicio profesional y atento no hacen sino completar la grata oferta culinaria del restaurante Aponiente que es un lugar indicado para comidas de negocio, de empresa, cenas románticas, etc.

Tiene una estrella Michelin, la cual viene manteniendo desde el año 2010. Además, ha sido galardonado con el "Premio Nacional de Gastronomía 2012".

Tel: **+34 0 956 851 870**

E-mail: restauranteaponiente@yahoo.es

Página web: <http://www.aponiente.com>

Media





A Poniente

Restaurantes

- C/ Puerto Escondido, 6
- Latitude: 36.599899 - Longitude: -6.223114

label Ruta del vino

Situado en la zona de la Ribera del Marisco, en la localidad andaluza de El Puerto de Santa María. Aponiente ofrece una cocina creativa y de mercado, basada en la tradicional andaluza y apoyada en excelentes materias primas, a las que Ángel León, 'El Chef del mar', proporciona una elaboración innovadora pero cuidada y adecuada en todo momento al producto.

Único restaurante de la Provincia de Cádiz con una Estrella Michelin.

Descanso : Domingos noche-lunes.

Tel: +34 0956 851 870

E-mail: restauranteaponiente@yahoo.es

Pagina web: <http://www.aponiente.com>

Media



Academia de Baile Noelia Jiménez

Ocios

- Calle Luja, 15, 11500 El Puerto de Santa María, Cádiz, España
- Latitude: 36.600815 - Longitude: -6.223554

Escuela de baile Flamenco en Peña Flamenca el Chumi.

Tel: +34 616 142 282

E-mail: noelia_jimenez_85@hotmail.com

Media



Academia de Baile: Araceli Arias Rodriguez

Ocios

- Plaza Guadalajara, s/n
- Latitude: 36.611355 - Longitude: -6.231059

Academia de baile.

Tel: +34 0 956 858 026

Media





Academia de Baile: Francisco Sánchez González

Ocios

- C/ Monterrey, Bl. 1 - Bajo A
- Latitude: 36.611820 - Longitude: -6.230677

Academia de Baile

Tel: +34 956 542 121

Media



Academia de Baile: Jaime Cala

Ocios

- C/ Postigo, 6
- Latitude: 36.600311 - Longitude: -6.229454

De lunes a viernes, de 17:00 a 22:00 h: Técnica y coreografía del baile flamenco, Bulerías de Jerez, Sevillanas y rumbas, Castañuelas, Clases de guitarra

Tel: +34 646 644 564

Media



Academia de Baile: Josefa Sánchez Mora

Ocios

- C/ Caribe. Edif. Orellana, Blq. 6, 2-3
- Latitude: 36.593464 - Longitude: -6.244087

Academia de Baile

Tel: +34 956 874 382

Port.: +34 667 615 305

Media



Academia de Baile: M^a Carmen Morales Natera

Ocios

- C/ Brasil, 13
- Latitude: 36.609043 - Longitude: -6.228630

Grupo Flamenco M^a.Carmen Morales Natera

Tel: +34 0 625 797 320

Media





Academia de Baile: M^a Jesús Rosso Sánchez


Ocios

- C/ Federico Rubio, 71
- Latitud: 36.598251 - Longitud: -6.230292

Academia de Baile

Tel: +34 0 956 855 619

Media



Academia de Baile: Paso a dos

Ocios

- Avda. del Descubrimiento-Edf. Orellana
- Latitud: 36.592766 - Longitud: -6.243276

Escuela de danza.

Tel: +34 956 857 993

Media



Actiba 2000

Windsurf - Vela - Kite surf

- El Puerto de Santa María, Cádiz, España
- Latitud: 36.577770 - Longitud: -6.255385

Es una empresa especializada en la organización de actividades náuticas, medioambientales y de incentivos. Actiba2000 es una de las primeras empresas de turismo activo de la provincia de Cádiz. Escuelas de vela en las playas de Valdelagrana, Las Redes y Rota, y gestiona las actividades medioambientales y deportivas del Parque Metropolitano Marisma de los Toruños y Pinar de la Algaida.

Actividades: Windsurf, vela colectiva, kitesurf, kayak, catamarán, surf, paddle surf, skybus, buceo, windreamers.

Tel: 956 10 12 12

Página web: <http://www.actiba2000.com>

Media



Aginsur (Valdelagrana)

Agencias de alquiler

- Avda. de la Paz, s/n
- Latitud: 36.581116 - Longitud: -6.222406

Tel: +34 0956 562 767

E-mail: valdelagrana@aginsur.es

Página web: <http://www.aginsur.es>

Media





Aginsur (Vistahermosa)

Agencias de alquiler

- Avda. Eduardo y Felipe de Osborne, 1 D
- Latitude: 36.600594 - Longitude: -6.232909

Tel: +34 0956 852 111

E-mail: vistahermosa@aginsur.es

Pagina web: <http://www.aginsur.es>

Media



Alavera

Bares - Heladerías - Salones de Té

- Avenida de la Bajamar, 2, 11500 El Puerto de Santa María, Cádiz, España
- Latitude: 36.597286 - Longitude: -6.224088

TAPA: Dorada al Vinagre.

Tel: (+34) 956 857 159

Port.: (+34) 659 042 876

Pagina web: <http://https://www.facebook.com/alaveraelpuerto>

Media



Albarco.com

Pesca & Paseos

- El Puerto de Santa María, Cádiz, España
- Latitude: 36.600300 - Longitude: -6.221566

Su actividad principal son los Paseos en barco. Las salidas se realizan en diferentes barcos de motor y vela entre los que destacan dos barcos a motor tripulados por profesionales, acondicionados para navegar con grupos de hasta 150 personas y dotados de todas las comodidades y servicios, y que disponen de las homologaciones y permisos correspondientes de Marina Mercante.

Organizan todo tipo de eventos (incentivos, reuniones de empresas, chárter, colegios, presentaciones, grupos de amigos, familias y todo tipo de celebraciones). Salidas regulares desde el puerto de Cádiz, con venta de entradas individuales y también se realizan salidas para grupos, pudiendo hacer un recorrido a gusto del cliente con los servicios que deseen a bordo.

Tel: 956 100 324

Port.: 617 378 894

E-mail: info@albarco.com

Pagina web: <http://www.albarco.com>

Media





Aleste Duarte

Alquiler de barcos y moto de agua

- El Puerto de Santa María, Cádiz, España
- Latitute: 36.581696 - Longitude: -6.257229

Alquiler con y sin patrón, paquetes náuticos, mantenimiento y venta de embarcaciones. Somos una empresa creada por gente joven y dinámica, situada en Puerto Sherry. Gran experiencia en el mundo de la náutica. Representamos a las marcas Rodman, Monterey, Lagoon, y Finngulf.

Damos un servicio de post-venta completo, además de servicios didácticos y técnicas de navegación. Compra-venta y transporte de embarcaciones. Chárter náutico con y sin patrón, con todos los servicios necesarios para disfrutar del mar.

Adéntrate en el mundo de la vela con nosotros, y disfruta del mar.

Port.: 667 565 984

E-mail: alesteduarte@hotmail.com

Pagina web: <http://www.alesteduarte.es>

Media



Aleste Duarte

Profesionales náuticos

- El Puerto de Santa María, Cádiz, España
- Latitute: 36.581696 - Longitude: -6.257229

Somos una empresa creada por gente joven y dinámica, situada en Puerto Sherry. Gran experiencia en el mundo de la náutica. Representamos a las marcas Rodman, Monterey, Lagoon, y Finngulf. Damos un servicio de post-venta completo, además de servicios didácticos y técnicas de navegación. Compra-venta y transporte de embarcaciones. Chárter náutico con y sin patrón, con todos los servicios necesarios para disfrutar del mar. Adéntrate en el mundo de la vela con nosotros, y disfruta del mar.

Datos de Contacto

Puerto Sherry. Avda. Libertad S/N. Bajo las Gradass - CP 11500

El Puerto de Santa María

Tel: 667 565 984

Port.: 617 280 101

E-mail: alesteduarte@hotmail.com

Pagina web: <http://www.alesteduarte.es>



Alojamiento rural Villa Julia

Hoteles

- Carretera de Sanlúcar km 1.5, 11500 El Puerto de Santa María, Cádiz, España
- Latitute: 36.615540 - Longitute: -6.245228

En Villa Julia contamos con una gran variedad de habitaciones de diferente capacidad y distribución. Nuestro clientes pueden visitarnos individualmente, con su pareja o bien en grupos de hasta 17 personas.

¡Ven a Villa Julia y avisanos con unos días de antelación para que podamos recogerle!

Durante su estancia podrá disfrutar de nuestra gran piscina, de los bonitos jardines de la villa y de las instalaciones y servicios de la casa como el alquiler de bicicletas incluido en el precio o nuestro exclusivo servicio de wifi gratis y portable para que nuestros huéspedes puedan estar conectados a la red siempre que quieran.

Asimismo las instalaciones del interior están también a la entera disposición de nuestros visitantes, el uso de la cocina y las zonas comunes como la sala de estar, la sala de tv, etc es libre y de uso compartido (cada habitación tiene asignada una parte de la despensa).

Media



Altamira - Hotel Los Jándalos Vistahermosa

Restaurantes

- C/ Amparo Osborne, s/n (Urb. Vistahermosa)
- Latitute: 36.582088 - Longitute: -6.260829

Restaurante a la carta, con acceso directo desde el exterior, se pueden degustar desde los platos más típicos de la gastronomía andaluza hasta la más moderna y peculiar cocina. Todo ello en un marco incomparable, en contacto con la naturaleza, y con la garantía de recibir una atención personalizada.

Tel: +34 0956 873 411

E-mail: reservas@jandalos.com

Pagina web: <http://www.jandalos.com>

Media





Antiguo Colegio San Luis Gonzaga 📍 (Interesante)

Monumentos

- Av San Luis Gonzaga 1, El Puerto de Santa María, Cádiz, España
- Latitud: 36.599545 - Longitud: -6.234207

label Ayuntamiento de el puerto de santa maria

Se funda sobre el desamortizado convento de San Francisco en 1862. El conjunto del edificio, de estilo neoclásico, presenta su fachada principal a la plaza del Ave María. En su interior hay un gran claustro porticado donde se celebra el Festival de Teatro de Comedias de la Fundación Pedro Muñoz Seca. En este centro estudiaron Rafael Alberti, Juan Ramón Jiménez o Rafael de León entre otros

Se organizan eventos y acciones en el marco de la Fundación Pedro Muñoz Seca (Festival de Teatro de Comedias de la Fundación Pedro Muñoz Seca, Exposición Permanente, etc.).

Tel: +34 956 483 715

Fax: +34 956 483 727

E-mail: turismo@elpuertodesantamaria.es

Página web: <http://www.turismoelpuerto.com>

Media





Antiguo Convento de Capuchinas 🏰 (Merece la visita)

Monumentos

Ruta Sacra

- Calle Virgen de los Milagros 27 ,El Puerto de Santa María, Cádiz, España
- Latitute: 36.603359 - Longitudo: -6.221942

label Ayuntamiento de el puerto de santa maria

Antiguo Convento de la Santa Orden de Clarisas de San Miguel, actual Hotel Monasterio San Miguel (* * * *)

Media



La fundación del Convento portuense estuvo íntimamente unida al desarrollo religioso del Convento sevillano de Santa Rosalía. Sor Josefa de Palafox y Carmona pensó en fundar un convento de la misma Orden en El Puerto de Santa María. Sin embargo, será su sucesora, Sor Clara Gertrudis Pérez, quien tras su muerte en 1724 llevase a cabo todos los trámites para la ansiada fundación.

En 1727 conseguirá la licencia necesaria para llevarlo a cabo de manos del Señor de El Puerto, Don Nicolás de Córdoba y de la Cerda, Duque de Medinaceli. Tres años después, en enero de 1730, cuando ya la ciudad pertenecía a la Corona, se produce el traslado de las primeras religiosas desde Sevilla.

Seis religiosas, procedentes del Convento de Santa Rosalía de Sevilla fundan el nuevo Convento de la Orden de Clarisas de San Miguel, más conocido como de Las Capuchinas. En principio se hospedarán en el Convento de la Concepción y más tarde en la Ermita de Santa Lucía. El favor del Arzobispo D. Luis Salcedo y Azcona y las donaciones particulares, permiten la compra de los terrenos del nuevo convento en la Calle Larga.

La primera piedra se colocó el 24 de septiembre de 1733, bajo el mando del Maestro Andrés de Paniagua y el Sindico D. Francisco de Vos. La inauguración se produjo en el año 1736, celebrándose los actos con una espectacular procesión en la que participaron las autoridades civiles y religiosas de la ciudad. Las monjas se instalan en él, el 25 de agosto de ese mismo año, una vez quedaron concluidas las celdas en las que iban a residir. La iglesia se concluye en 1747, culminándose las labores con el dorado del Retablo Mayor en 1754.

Las monjas, a finales del siglo XX abandonan este edificio, que pasa a pertenecer al Ayuntamiento, siendo adquirido posteriormente por el Grupo Jale, que en el año 1989 lo convierte en el actual Hotel Monasterio de San Miguel. Este hecho provoca un cambio importante en la fisonomía del edificio, aunque las estructuras fundamentales se van a conservar.

El acceso al convento se realizaba mediante una portada adintelada, flanqueada por pilastras toscanas, sobre cuya cornisa, se ubica una hornacina que cobija la escultura de piedra de Santa Clara. Esta portada de acceso a un pequeño atrio donde se abre la puerta de la Iglesia, la cual presenta unas características muy semejantes a las de su homónima sevillana, en la que aparece la escultura de San Miguel Arcángel.

En las propias instalaciones del Hotel existe un Auditorio cuyo uso es compartido entre Hotel y Ayuntamiento para actividades culturales, sociales y congresuales.

Tel: +34 956.483.715

Fax: +34 956.483.727

E-mail: turismo@elpuertodesantamaria.es

Pagina web: <http://www.turismoelpuerto.com/>



Antiguo Convento de San Agustín 📍 (Interesante)

Monumentos

- El Puerto de Santa María, Cádiz, España
- Latitude: 36.597683 - Longitude: -6.226012

label Ayuntamiento de el puerto de santa maria

Convento del siglo XVI donde estuvo instalado la cofradía hospitalaria de la Encarnación y su hospital. Avanzado este mismo siglo ya estaban establecidos en él los religiosos de San Agustín, que pronto fue convertido en convento.

A mediados del siglo XVII se construyó la iglesia que hubo de ser reedificada en el siglo XVIII.

Tras las desamortizaciones del siglo XIX se destinó a centro escolar.

Actualmente está muy reformado y solo el claustro, muy transformado, permanece del edificio original. Es sede de dependencias municipales y exposiciones temporales.

Tel: +34 956.483.715

Fax: +34 956.483.727

E-mail: turismo@elpuertodesantamaria.es

Página web: <http://www.turismoelpuerto.com>

Media



Antiguo Convento de Santo Domingo 📍 (Interesante)

Monumentos

- Calle Santo Domingo 29 ,El Puerto de Santa María, Cádiz, España
- Latitude: 36.598518 - Longitude: -6.228670

Es de la orden dominica del siglo XVII situado entre las calles Santo Domingo y San Bartolomé. Actualmente es un centro educativo, instituto de enseñanza secundaria y bachillerato.

Aunque fue intensamente reformado a mediados del siglo XX conserva algunos elementos originales de gran interés como la antigua puerta de entrada por la calle San Bartolomé, con interesante decoración, el magnífico claustro y la antigua iglesia, hoy transformada en otras dependencias y dividida en dos plantas.


Tel: +34 956.483.715

Fax: +34 956.483.727

E-mail: turismo@elpuertodesantamaria.es

Página web: <http://www.turismoelpuerto.com>

Media





Antiguo Hospital de la Providencia (Hospitalito) (Ver sin falta)

Monumentos

- Calle Ganado 55 ,El Puerto de Santa María, Cádiz, España
- Latitud: 36.602093 - Longitud: -6.227982

label Ayuntamiento de el puerto de santa maria

El hospital de la Divina Providencia, conocido como Hospitalito, se encuentra ubicado entre las calles Ganado y Cruces, a las que da su magnífica fachada en chaflán. Es un magnífico edificio del siglo XVIII que comenzó a funcionar en 1753.

Su destino era acoger a mujeres huérfanas, enfermas y desamparadas, pues era un hospital exclusivamente femenino.

En el siglo XIX, tras el proceso desamortizador continuó su función hospitalaria y en 1881 fue destinado a escuela pública hasta 1986.

Tras su rehabilitación parcial, hoy es sede del Museo Municipal de Arqueología

Tel: +34 956.483.715

Fax: +34 956.483.727

E-mail: turismo@elpuertodesantamaria.es

Página web: <http://www.turismoelpuerto.com>

Media



Antojito

Bares - Heladerías - Salones de Té

- Avda. Bajamar, 6
- Latitud: 36.597073 - Longitud: -6.224288

Especialidad: Huevos al Antojito

Descanso : Martes

Tel: +34 0615 401 618

Media



Apartamentos Turísticos Puerto Sherry

Apartamentos turísticos

- Paseo de la Bahía, 77
- Latitud: 36.592533 - Longitud: -6.233140

Apartamentos Turísticos Playa de 2 Llaves. Apartamentos con 1 hasta 4 dormitorios, todos con cocina para disfrutar de un ambiente lleno de historia y tradición marinera. Apartamento Puerto Sherry en la zona residencial de 'Pueblo Sherry', un complejo de casas de colores con vistas al mar y un ambiente marinero a pocos metros de la playa

Tel: +34 0692 643 396

E-mail: info@emiliosbar.com

Página web: <http://www.emiliosbar.com>

Media





Archivo Municipal

Museos

- Calle los Moros, 15, 11500 El Puerto de Santa María, Cádiz, España
- Latitude: 36.595680 - Longitude: -6.229925

Horario de visitas

Lunes a Viernes(excepto festivos): De 10:00 a 14:00

Media



Ubicado en una antigua bodega del 1834, en la zona del ensanche bodeguero Campo de Guía.



Armonía - Hotel Bodega Real

Restaurantes

- C/ Albareda, 4
- Latitude: 36.603100 - Longitude: -6.220475

Su estudiado menú, extensa y sugerente carta de vinos, su decoración y arquitectura, junto con su servicio esmerado y detallista, crean la Armonía perfecta que este restaurante busca para que su experiencia sea por encima de sus expectativas. Elaborada carta por temporadas, extensa carta de vinos y delicada repostería. Elegancia y buen gusto: Armonía

Tel: +34 0956 059 185

Fax: +34 0956 059 186

E-mail: reservas@hotelbodegareal.com

Página web: <http://www.hotelbodegareal.com>

Media



Asociación de Artesanos Espiral

Otras tiendas

- El Puerto de Santa María

Asociación de Artesanos - Realizan Talleres de Cerámica, modelado, azulejos, estampación sobre tela, etc.

Tel: +34 0 667 999 668



Azulejería - Alfar 82

Otras tiendas

- El Puerto de Santa María

Elaboración de réplicas por encargo, con métodos antiguos y artesanales, de azulejos, albarellos, fuentes, relojes de sol, etc.

Tel: +34 0 956 850 362



Babaloo

Ocios nocturnos

- Ctra. de Fuenterrabía / El Ancla
- Latitude: 36.613194 - Longitude: -6.284283

Pub.

Tel: +34 956 48 25 80

Media



Bahía de Cádiz 🏰🏰 (Merece la visita)

Paisajes contados desde el Mar

- El Puerto de Santa María, Cádiz, España
- Latitude: 36.556328 - Longitude: -6.259553

label Ayuntamiento de el puerto de santa maria

Recibe este nombre la zona de mar comprendida entre Rota, Cádiz, El Puerto de Santa María y Puerto Real.

La Villa de Rota está emplazada sobre la Punta de la Morena, que limita por el N la entrada de la Bahía de Cádiz. Al E de la Villa encontramos la Base Naval, formada por el Rompeolas de Poniente.

Media

- **Commentaire(s) audio: 74**



Cádiz aparece al navegante cuando este se halla desatracado de la costa, como una ciudad flotante. La entrada al muelle comercial de la ciudad está señalizada por una canal, paso obligatorio de grandes cruceros y embarcaciones que abastecen a la ciudad. Siguiendo la canal para entrar en el Caño de la Carraca en San Fernando dejando a un lado el Castillo de San Lorenzo del Puntal y los Astilleros de Puerto Real, hay que pasar por debajo del Puente Carranza, que presenta una altura de 18 m. sobre el nivel del mar y 90 m. de amplitud.

Al introducirnos por el interior de la Bahía podemos divisar El Puerto de Santa María con la entrada al Río Guadalete, el Puerto Deportivo Puerto Sherry y el Parque Metropolitano Marismas de los Toruños y Pinar de la Algaida. Además de otras poblaciones de interior como son los Montes de Medina Sidonia, Cabezo del Moro y pico de Aljibe en la Sierra de Ubrique.

Tel: +34 956.483.715

Fax: +34 956.483.727

E-mail: turismo@elpuertodesantamaria.es

Pagina web: <http://www.turismoelpuerto.com/>



Bahía de Cádiz Incoming (Ver sin falta)

Visitas Guiadas

- El Puerto de Santa María, Cádiz, España
- Latitud: 36.596561 - Longitud: -6.226183

BAHÍA DE CÁDIZ INCOMING 

teléfono de reservas 647 504 700 - 956 542 503

Visita guiada por el casco histórico

Diario: A las 12:30 h. Previa reserva & De Lunes a Viernes: A las 19.30 h. Sin reserva

Incluye copa de vino en El Patio de las 7 Esquinas" (Bodegas Grant)

Precio: 5 € adultos (mínimo 2 pax) .Niños hasta 14 años GRATIS - Grupos consultar

Ruta guiada por el casco histórico - Visita a Bodega Grant - Espectáculo flamenco con cena

Sábados: a las 19.45 h. - Precio: 30 € - Previa reserva telefónica y en su hotel.

Punto de encuentro: Oficina de Turismo- Palacio de Araniibar, 9 (junto al Castillo de San Marcos)

Tel: +34 647 504 700

Pagina web: <http://www.lugares.com>

Media



Bar "Er Beti"

Bares - Heladerías - Salones de Té

- C/ Misericordia, 7
- Latitud: 36.598606 - Longitud: -6.224689

Especialidad: Sangre con tomate / Lengua en salsa

Tel: +34 0956 542 601

Media



Bar Apolo

Bares - Heladerías - Salones de Té

- C/ Palacios, 44
- Latitud: 36.598633 - Longitud: -6.227243

Especialidad: Tortilla a la gallega

Tel: +34 956 542 265

Media





Bar del Camping

Bares - Heladerías - Salones de Té

- Paseo Marítimo La Puntilla
- Latitud: 36.587128 - Longitud: -6.238768

Especialidad: Pescadito frito y plancha, Solomillo a las Dunas.

Tel: +34 0956 872 210

Página web: <http://www.lasdunascamping.com>

Media



Bar El Brillante

Bares - Heladerías - Salones de Té

- C/ Vicario 8
- Latitud: 36.600658 - Longitud: -6.227244

Especialidad: Caracoles

Descanso: Domingos

Tel: +34 0679 152 409

Media



Bar Gonzalo

Bares - Heladerías - Salones de Té

- Avda. Micaela Aramburu, 26
- Latitud: 36.595634 - Longitud: -6.226306

Especialidad: Pescadito frito.

Descanso : Martes.

Tel: +34 0687227596

Media





Bar Jamón

Restaurantes

- Glorieta Molino Platero, s/n
- Latitude: 36.606861 - Longitude: -6.246836

Destaca por su arquitectura típica andaluza, por su reconocida cocina tradicional y por la calidad de su servicio.

Descanso : Domingos noche -invierno.

Tel: +34 0956 850 513

E-mail: restaurante@barjamon.com

Pagina web: <http://www.barjamon.com>

Media



Bar Liba

Bares - Heladerías - Salones de Té

- Plaza de las Galeras
- Latitude: 36.597569 - Longitude: -6.224258

Especialidad: Calamar relleno

Tel: +34 0956 872 594

Media



Bar Los Olivos

Bares - Heladerías - Salones de Té

- Calle Octavio Paz, 5, 11500 El Puerto de Santa María, Cádiz, España
- Latitude: 36.596436 - Longitude: -6.241235

Especialidad: Berenjena, salmorejo y jamón.

Tel: +34 956 543 288

Media



Bar Manolo

Bares - Heladerías - Salones de Té

- C/ Virgen de los Milagros, 65
- Latitude: 36.600143 - Longitude: -6.224485

Especialidad: Carne con tomate

Tel: +34 956 543 636

Media





Bar Monilete

Bares - Heladerías - Salones de Té

- Calle del Molinete, 6, 11500 El Puerto de Santa María, Cádiz, España
- Latitud: 36.596195 - Longitud: -6.234620

Especialidad: Ajo caliente.

Tel: **+34 618 132 275**

Media



Bar Número 2

Bares - Heladerías - Salones de Té

- Micaela Aramburu, 4
- Latitud: 36.597492 - Longitud: -6.224584

Especialidad: Pescaito frito

Tel: **+34 0956 857 704**

Media



Bar San José

Bares - Heladerías - Salones de Té

- Calle Ribera del Río, 12, 11500 El Puerto de Santa María, Cádiz, España
- Latitud: 36.600609 - Longitud: -6.221958

Suppli (croqueta)

Descanso: Domingo

Tel: **662 186 761**

Página web: <http://www.bar-sanjose.com>

Media



Bar Vega

Bares - Heladerías - Salones de Té

- Virgen de los Milagros, 95
- Latitud: 36.598877 - Longitud: -6.225668

Especialidad: Carne con tomate

Descanso: Domingos.

Tel: **(+34) 956 542 468**

Media





Bar Vicente (Los Pepes)

Bares - Heladerías - Salones de Té

- Plaza de Abastos, 7
- Latitud: 36.600197 - Longitud: -6.226629

Especialidad: Tortillita de camarones

Tel: (+34) 956 854 608

Media



Barco360

Alquiler de barcos y moto de agua

- El Puerto de Santa María, Cádiz, España
- Latitud: 36.582108 - Longitud: -6.254740

Actividades dirigidas tanto a principiantes como a patrones experimentados. Salidas desde Puerto Sherry disfruta de reuniones familiares, despedidas de solteros/as, incentivos de empresa, sorprende a tu pareja es aniversarios o cumpleaños. Los singles tienen espacio en el tablón de tripulantes, apúntate y súmate al grupo. Puestas de sol, paseos, salidas, etc.

Port.: 634 818 72

E-mail: info@barco360.com

Página web: <http://www.barco360.com>

Media



Barrio Alto 🏡🌟🌟🌟 (Ver sin falta)

Casco Antiguo / Barrios

- El Puerto de Santa María, Cádiz, España
- Latitud: 36.604984 - Longitud: -6.218433

label Ayuntamiento de el puerto de santa maria

El Barrio Alto es un espacio urbano de características urbanas singulares: zona alta de la ciudad, vinculación al campo, con una arquitectura adaptada a los niveles del terreno y las necesidades de sus antiguos moradores. Las casas de esta zona se caracterizan por ser de una sola planta con patio central común para todos los vecinos y un patio secundario o corral en el fondo. Son las denominadas casas-patios que fundamentalmente conforman el alma de la Fiesta de los Patios.

En el barrio Alto destacar también la presencia de las Bodegas Obregón, Bodegas Caballero, etc.

Tel: +34 956.483.715

Fax: +34 956.483.727

E-mail: turismo@elpuertodesantamaria.es

Página web: <http://www.turismoelpuerto.com>

Media





Barrio de Guía 🌟🌟🌟 (Ver sin falta)

Casco Antiguo / Barrios

- El Puerto de Santa María, Cádiz, España
- Latitute: 36.595787 - Longitute: -6.229205

label Ayuntamiento de el puerto de santa maria

Por Barrio de Guía se conoce actualmente el comprendido entre las calles Moros y Valdés por el norte y sur respectivamente; y el Guadalete y la plaza de Elías Ahúja por el este y oeste. Toma el nombre de una antigua ermita que había en sus inmediaciones.

El espacio lo constituye fundamentalmente un polígono bodeguero conformado a lo largo del siglo XIX. Bodegas como Osborne 501 o Gutiérrez Colosía (frente al Guadalete) reflejan la cultura enológica de El Puerto de Santa María y la constitución de un paisaje industrial-urbano singular de las ciudades del marco del jerez.

En las Bodegas Gutiérrez Colosía estuvo situada la citada Ermita, a cuya titular se encomendaban los navegantes. En ella tiene su origen el Monasterio de San Francisco de la Observancia, pues aquí fue el primer lugar donde se instalaron los frailes antes de pasar a su emplazamiento actual. La ermita dio nombre a toda la zona como "Barrio de Guía" o "Campo de Guía".

Tel: +34 956.483.715

Fax: +34 956.483.727

E-mail: turismo@elpuertodesantamaria.es

Pagina web: <http://www.turismoelpuerto.com>

Media



Bar El Bocoy

Bares - Heladerías - Salones de Té

- Placilla, 2
- Latitute: 36.600052 - Longitute: -6.226802

Especialidad: Carrillada al oloroso.

Tel: +34 0956 875 277

Media





Batalla de Trafalgar 🌟🌟🌟 (Ver sin falta)

Paisajes contados desde el Mar

- El Puerto de Santa María, Cádiz, España
- Latitude: 36.563911 - Longitude: -6.267199

label Ayuntamiento de el puerto de santa maria

La Batalla de Trafalgar fue el último gran combate naval sostenido por los dominadores de los mares a fines del siglo XVIII y principios del siglo XIX: los "navíos de línea", enormes buques con sistema de propulsión a vela, que surcaban los distintos océanos, acercando las colonias a las metrópolis en una época de difícil comunicación.

En este combate que tuvo lugar en aguas españolas, frente a Cabo Trafalgar (Barbate) el 21 de octubre de 1805, se enfrentaron las potencias europeas dominantes. De un bando la escuadra aliada formada por buques franceses y españoles, y de otro la escuadra inglesa

En la madrugada del 23 de octubre de 1805, finaliza la batalla de Trafalgar, desatándose un fuerte temporal naufragando cuatro navíos a la altura de la playa y del Castillo Santa Catalina.

Estos son los denominados Neptuno y San Francisco de Asís, de nacionalidad española y los navíos franceses Indomptable y Aigle

La gente de El Puerto participó en el rescate de los naufragos y en la atención a los heridos, alojando a muchos de ellos en sus propias casas. Y todo sin hacer distinciones entre compatriotas, aliados y enemigos. La solidaridad espontánea de la ciudadanía fue aprovechada por las autoridades locales para solicitar el establecimiento en El Puerto de una Escuela de Marinería.

Más información en:

http://www.revistadehistoriade-elpuerto.org/contenido/revistas/30/30_articulo_01.pdf

Tel: +34 956.483.715

Fax: +34 956.483.727

E-mail: turismo@elpuertodesantamaria.es

Página web: <http://www.turismoelpuerto.com/>

Media

- **Commentaire(s) audio: 75**



Batería La Arenilla - Urbanización Las Redes 🌟🌟 (Merece la visita)

Paisajes contados desde el Mar

- El Puerto de Santa María, Cádiz, España
- Latitude: 36.597130 - Longitude: -6.279269

En la Playa de Santa Catalina, en las proximidades de la urbanización las Redes, permanecen los restos de la "batería de la Arenilla", fortificación costera del siglo XVIII ubicada en la Playa de Santa Catalina.

Del mismo modo, este Paisaje nos muestra la presencia de algunas de las urbanizaciones turísticas más importantes del municipio: las Redes, Vistahermosa, los Curas,...

Tel: +34 956.483.715

Fax: +34 956.483.727

E-mail: turismo@elpuertodesantamaria.es

Página web: <http://www.turismoelpuerto.com/>

Media

- **Commentaire(s) audio: 76**





Bdga. Antigua Aduana

Bares - Heladerías - Salones de Té

- C/ Micaela Aramburu, 14
- Latitud: 36.596893 - Longitud: -6.225129

Especialidad: Croquetas con gambas.

Tel: +34 0956 058 243

Página web: <http://www.mesonpatanegra.es>

Media



Bicikultura

Visitas Guiadas

- El Puerto de Santa María, Cádiz, España
- Latitud: 36.606728 - Longitud: -6.234969

“Rutas Guiadas” y alquiler de bicicletas

-Servicio a domicilio-

Previa reserva

Tel: 627 908 406

Port.: 647 541 453

Página web: <http://www.bicikultura.com>

Media



BiciKultura

Alquiler de bicicletas

- El Puerto de Santa María, Cádiz, España
- Latitud: 36.614197 - Longitud: -6.206240

Ofrecemos un servicio integral en el alquiler, reparación y mantenimiento de bicicletas de todo tipo en toda la provincia de Cádiz.

Nuestros técnicos especializados se desplazaran al lugar necesario con herramientas y material de reparaciones.

Servicios:

- Alquileres personalizados a particulares y empresas turísticas.
- Taller de reparaciones, y servicio de reparaciones a domicilio.
- Repuestos y accesorios.
- Venta de bicicletas y material de segunda mano.
- Mantenimiento bicicletas spinning.
- Asesoramiento y organización de eventos cicloturistas.
- Y mucho más...

Tel: 647.541.453

Port.: 627.908.406

Media





Blanco y Negro

Ocios nocturnos

- C/ Ricardo Alcón, 10
- Latitud: 36.599072 - Longitud: -6.225092

Exposiciones de arte y copas.

Tel: +34 956 54 15 59

E-mail: byngaleria@gmail.com



Bodega del Club de Rugby

Bares - Heladerías - Salones de Té

- Calle de la Palma, 23, 11500 El Puerto de Santa María, Cádiz, España
- Latitud: 36.596935 - Longitud: -6.229021

Especialidad: Carne al toro.

Tel: (+34) 956 541 830

Media



Bodega La Andanda

Bares - Heladerías - Salones de Té

- C/ Misericordia, 9-a
- Latitud: 36.598495 - Longitud: -6.224837

Especialidad: Coquinas al ajillo

Descanso: Lunes.

Tel: +34 0956 870 922

Port.: 679393773

Media



Bodega La Antigua

Bares - Heladerías - Salones de Té

- C/ Misericordia, 8
- Latitud: 36.598667 - Longitud: -6.224711

Especialidad: Rollito de la Casa

Tel: +34 956 54 00 66

Media





Bodegas Caballero ★★★ (Ver sin falta)

Bodegas y Viñadores

- C/ San Francisco nº 32
- Latitude: 36.599178 - Longitude: -6.233085

label Ruta Jerez label Ruta del vino

HORARIO

Consultar día y fecha. (Reserva previa)

PRECIO

10€ Adultos, 5€ niños.

Empresa fundada en 1830 por D. José Cabaleiro Do Lago, de origen gallego, dedicada en sus inicios al suministro de madera de roble en el sector de Jerez y explotación de viñedos con destilería propia, dedicándose sucesivamente a la crianza de vinos de Jerez y fabricación de brandies y ponche. A principios del S.XX se trasladó la casa principal al Puerto de Santa María, y se lanzó en España las marcas Coñac Decano y Ponche Caballero, adquiriéndose las firmas de José de la Cuesta y John William Burdon para el mercado de exportación.

Estas bodegas de San Francisco están situadas frente a la Iglesia del mismo nombre, del S. XVI y el majestuoso edificio de San Luis Gonzaga, antiguo noviciado de los Padres Jesuitas, del S.XIX. La popular calle de San Francisco, disfrutaba otrora del silencio, la paz y la quietud de las Bodegas, y hoy es un bullicioso acceso a los colegios del complejo educativo que se encuentra en la zona. En sus bodegas reposan más de 20.000 botas de vinos del marco del Jerez-Xérès-Sherry. Actualmente Caballero es uno de los mayores grupos familiares de España en el sector de bebidas con implantación internacional y cabecera de otras Bodegas en Jerez, Rioja, Rueda y Burdeos.

El Castillo de San Marcos, emblema del Grupo, es el elemento histórico más importante del Grupo, además de uno de los edificios más representativos de la ciudad. Sus torres y almenas, recortándose sobre el cielo portuense, constituyen una silueta inconfundible y probablemente una de las imágenes más antiguas del casco antiguo de El Puerto.

Las visitas son concertadas. Son propietarios del monumento más emblemático de la Ciudad, el CASTILLO de SAN MARCOS. La visita al mismo incluye una pequeña bodega anexa. Para las visitas al Castillo de San Marcos, consultar horarios y precios.

Tel: +34 0956 851 751

Fax: +34 0956 859 204

E-mail: marketing@caballero.es

Media





Bodegas Grant ☆☆☆ (Ver sin falta)

Bodegas y Viñadores

- C/ Los Bolos nº 1 y 3
- Latitud: 36.596611 - Longitud: -6.229174

label Ruta Jerez label Ruta del vino

HORARIO

Lunes a Sábado de 10:00 a 14:00 h.

PRECIO

2.5€

Media



Bodegas Grant, comienza su andadura allá en el año 1.841, siendo su fundador D. Edmundo Grant. En sus inicios se dedican al almacenamiento y expedición de vinos del marco de Jerez continuando con esta labor durante muchos años, permaneciendo siempre bajo la gestión de la misma familia. En años siguientes comienzan a producir vinos, licores y aguardientes de gran calidad y prestigio donde sus marcas más relevantes eran Valeroso y La Garrocha, marcas que hoy en día siguen representando a sus vinos.

En la actualidad las Bodegas Grant centran su labor en la crianza y expedición de los vinos propios de la bodega la cual se encuentra situada muy cerca del río Guadalete en pleno centro de la ciudad, por lo que las condiciones físicas con las que cuenta el casco de bodega son inmejorables, siendo esta una de las escasas bodegas que mantienen tan antiguos y tradicionales sistemas de crianza de nuestro vino más representativo. Así mismo y de más reciente disposición, la bodega cuenta con una sala de degustación situada en un antiguo patio y transformado al efecto, pero conservando el encanto particular de antaño de las típicas tabernas de época. La sala de degustación conocida como El Patio de las 7 Esquinas cierra el conjunto de lo que hoy forma la empresa Juan C. Grant, S.L.

Por todo esto, Juan C. Grant realiza todos sus esfuerzos en dar a conocer y mantener el interés de nuestra cultura bodeguera mediante las visitas guiadas a la bodega donde se explican los sistemas de crianza tradicionales de los vinos del marco de Jerez, o bien mediante las conferencias y exposiciones relacionadas con la cultura bodeguera, que se realizan en dicha bodega, ya que se considera que es muy importante y necesario el comunicar y hacer llegar a todos, todas y cada una de las características de nuestra cultura bodeguera.

Visitas sólo grupos previa reserva. De Lunes a sábados. Venta de vinos a granel.

Tel: +34 0956 870 406

E-mail: info@bodegasgrant.com

Página web: <http://www.bodegasgrant.com/>



Bodegas Gutiérrez Colosía (Ver sin falta)

Bodegas y Viñadores

- Avda. de la Bajamar nº 40
- Latitude: 36.592335 - Longitude: -6.228641

label Ruta Jerez label Ruta del vino

HORARIO

Lunes a Viernes a las 12:15.

Sábados a las 13:30

(Grupos reserva previa).

PRECIO 6€

Visita guiada y degustación de cinco variedades de vinos y aperitivo. Vende productos de la firma "Gutierrez Colosía": de 9:30 a 14:30 y de 18:00 a 19:00.

Desde 1838, se encuentra a los pies de la desembocadura del histórico río Guadalete, en la Bahía de Cádiz. Los vientos secos de Levante y húmedos de Poniente provenientes del Atlántico regulan la humedad ambiental manteniendo las condiciones óptimas para los vinos. La estabilidad y calidad de sus vinos están garantizadas por una esmerada crianza, siguiendo la mejor tradición de la comarca.

Herederas de una larga tradición vitivinícola: La primera nave fue construida en 1838 y se conserva prácticamente igual que entonces. Pasó por varios propietarios hasta que a principios del siglo xx la compró D. José Gutiérrez Dosal, bisabuelo de la última generación de la familia Gutiérrez-Colosía.

Sus vinos se encuentran en las guías de más reconocido prestigio entre los mejores vinos de España.

La estructura de las bodegas es conocida en la zona como nave de catedral. Son edificios de gran altura y numerosos arcos que exponen los vinos a la influencia del clima especial del que goza la comarca del Jerez.

Entre sus vinos, el Fino Campo de Guía, de carácter muy peculiar debido a las influencias de la brisa marina, el Cream Mari Pepa, uno dulce, obtenido a partir del oloroso, de color oscuro, con una crianza mínima de cuatro años y el Oloroso Sangre y trabajador son los más afamados contando además con una gama denominada Colosía donde se representan todos los vinos de Jerez. Pero si hay algo a destacar en esta bodega es el Brandy Gran Reserva El Cano así como el sugerente vinagre de Jerez.

Las Bodegas Gutiérrez-Colosía son las únicas que actualmente dan directamente al río Guadalete, que hasta mediados del siglo XX era navegable para pequeñas embarcaciones hasta Jerez de la Frontera.

Visitas sin Reserva. De Lunes a viernes, a las 13:00 h. Sábados: 12:30 y 13:30 h. Precio: 5 €

Despacho de vinos en el que comprar sus productos. Catas comentadas previa reserva.

Tel: +34 0956 852 852

Port.: +34 659 755 701

Fax: +34 0956 542 936

E-mail: info@gutierrez-colosia.com

Pagina web: <http://www.gutierrezcolosia.com/>

Media





Bodegas Obregón

Bares - Heladerías - Salones de Té

- C/ Zarza, 51
- Latitude: 36.601540 - Longitude: -6.227772

Especialidad: Sábados, degustación.

Tel: +34 0956 856 329

Media





Bodegas Osborne (Ver sin falta)

Bodegas y Viñadores

- Calle Los Moros s/n
- Latitud: 36.596375 - Longitud: -6.228776

label Ruta Jerez label Ruta del vino

HORARIO

Visita guiada y degustación de vinos y aperitivos (necesita reserva previa)
10:30 (inglés), 12:00 (español), 12:30 (alemán) PRECIO: 8€

Mini curso de venenciado y brindis por gentileza de Bodegas Osborne gratuito a las 11:45.

Cata autoguiada VORS (Very Old Rare Sherry) sin reserva de 10:00 a 14:00 PRECIO: 30€

Cata autoguiada de generosos. Sin reserva de 10:00 a 14:00. PRECIO 6€.

Visitas para grupos - Previa reserva - Consultar precios.

Atención al público y venta de productos de la firma Osborne a diario de 10:00 a 15:00.

Es una de las empresas vinateras más antiguas del marco de Jerez-Xérès-Sherry y una de las más importantes. Se trata de una gran empresa y de uno de los mayores grupos de la zona con una amplia gama de vinos y brandies de gran calidad y notoriedad.

Esta empresa vinatera cría y envejece los vinos en la zona bodeguera por excelencia de El Puerto, Campo de Guía en la Bodega de Mora, una de las Bodegas Catedrales más antiguas conservadas en la Ciudad, recibiendo así el nombre por su antiguo propietario, Moreno de Mora.

Su marca, el reconocido Toro de Osborne se ha convertido en un icono que representa a España en el mundo.

La Bodega de Mora es un conjunto histórico dotado de una casa palacio y seis cascos de bodegas, donde se envejecen los afamados vinos de Jerez, ofrece durante su visita de la mano de su personal experto de Relaciones Públicas la elaboración y envejecimiento de los vinos de Jerez que se produce en la zona ofreciendo además la posibilidad de degustarlo.

Esta bodega ofrece dentro de estas instalaciones diferentes espacios, ideales para la celebración de cualquier tipo de evento: al aire libre de gran capacidad así como salones interiores.

En la tienda se pueden adquirir todos los productos del grupo Osborne y los afamados artículos originales del Toro.

Actividades como cursos de coctelería, de venenciado, de corte de jamón son la nueva posibilidad que ofrece El Grupo Osborne dentro de sus bodegas portuenses y que están teniendo una gran aceptación.

Tel: 956 86 91 00

Fax: 956 86 90 59

E-mail: visitas.bodegas@osborne.es

Pagina web: <http://www.osborne.es>

Media





Bodega del Bar Jamón

Bares - Heladerías - Salones de Té

- C/ Misericordia, 5
- Latitud: 36.598656 - Longitud: -6.224622

Especialidad: Pan de la casa con jamón

Tel: +34 0956 850 322

Página web: <http://www.labodeguilladelbarjamon.com>

Media



Boutique Náutica

Otras tiendas

- Avda. de la Paz, local 12
- Latitud: 36.582909 - Longitud: -6.220115

Tel: +34 0 956 561 709



Box Kiteboarding School BKS

Windsurf - Vela - Kite surf

- El Puerto de Santa María, Cádiz, España
- Latitud: 36.593803 - Longitud: -6.244865

Escuela y tienda de Kitesurf y paddlesurf situada en el Puerto de Santa María. Tienda de material nuevo y de segunda mano para la práctica del kitesurf. Escuela propia con monitores titulados IKO para aprender a hacer kite con la mayor eficacia y seguridad posible. Servicio de reparación de material estropeado.

Actividades: Curso de kitesurf y paddlesurf tienda y reparaciones.

Datos de Contacto

C/ Antilla nº 17 - C.P. :11500

Tel: 956 540 253

Port.: 691 121 354

Página web: <http://www.boxkiteboarding.es>

Media





Brandy y Vinagre de Yema (Merece la visita)

Bodegas y Viñadores

Ruta del Vino, Vinagre y Brandy de El Puerto de Santa María, del marco de Jerez

- El Puerto de Santa María, Cádiz, España
- Latitude: 36.599403 - Longitude: -6.226845

label Ayuntamiento de el puerto de santa maria label Ruta del vino

BRANDY y VINAGRE de YEMA son también productos que proceden de la uva y que igualmente se crían y envejecen en las Bodegas portuenses. El Brandy, fruto del envejecimiento en barricas de roble de las HOLLANDAS -alcohol procedente de la destilación de nuestros vinos- y el Vinagre que en su origen fue un accidente y que ahora se cría especialmente y con un esmero particular.

Las marcas portuenses de Brandy que existen en la actualidad son:

- Bodegas Luis Caballero
- Bodegas Osborne (El Tiro)
- Bodegas Gutiérrez Colosía
- Bodegas Terry
- Bodegas 501

Las marcas de Vinagre de Yema existentes en El Puerto son:

- Bodegas Vinagres de Yema
- Bodegas Osborne
- Bodegas Gutiérrez Colosía

Bodegas Caballero, Bodegas Osborne y Bodegas Gutiérrez Colosía son visitables, con lo que además de degustar estos productos, podrá conocer sus respectivos procesos de elaboración.

Tel: +34 956.483.715

Fax: +34 956.483.727

Página web: <http://www.vinoybrandydelpuerto.es>

Media



Buena Proa

Alquiler de barcos y moto de agua

- El Puerto de Santa María, Cádiz, España
- Latitude: 36.595436 - Longitude: -6.245205

Alquiler de embarcaciones con y sin patrón. Eventos y actividades para grupos de empresas, escolares y particulares. Prestamos servicios de gestión, para promover actividades de carácter deportivo, comercial, lúdico y formativo.

Datos de Contacto

C/ Cielo 86 – CP 11500

Tel: 956 877 356

E-mail: info@buenaproa.com

Página web: <http://www.buenaproa.com>

Media





Buena Proa, S.L.

Windsurf - Vela - Kite surf

- El Puerto de Santa María, Cádiz, España
- Latitude: 36.600594 - Longitude: -6.232909

Cursos de Vela, Surf, Windsurf, Kitesurf, Flysurf etc.. Catamarán, Incentivos, Paseos en Kayac y Cursos de Orientación en el Parque de Los Toruños, Cruceros con tripulación, etc.

Tel: +34 956 877 356

Port.: +34 607 573 428

E-mail: info@buenaproa.com

Pagina web: <http://www.buenaproa.com>

Media



Cá Antoñin

Bares - Heladerías - Salones de Té

- Calle Misericordia, 9, 11500 El Puerto de Santa María, Cádiz, España
- Latitude: 36.599190 - Longitude: -6.224873

Foie al pimentón

Tel: 956 05 72 74

Media



Café Irlandés

Ocios nocturnos

- Pº Marítimo Valdelagrana 35
- Latitude: 36.572311 - Longitude: -6.224092

Pub irlandés.

Tel: +34 956 05 80 60

Pagina web: <http://https://www.facebook.com/cafeirlandesvaldelagrana>

Media



Café Pub Milord

Bares - Heladerías - Salones de Té

- C/ Virgen de los Milagros, 131
- Latitude: 36.597412 - Longitude: -6.227003

Especialidad: Carta de Cafés

Tel: +34 0956 100 384

Media





Caldevilla Hogar

Agencias de alquiler

- Avda. de la Constitución, 5
- Latitude: 36.592880 - Longitude: -6.231179

Caldevilla Hogar

Tel: +34 956 874 444

Port.: +34 610 222 958

E-mail: api@caldevillahogar.com

Pagina web: <http://www.caldevillahogar.com>

Media



Camping Playa Las Dunas (1ª Categoría)

Campings & Residencias de ocio

- Pase Marítimo La Puntilla
- Latitude: 36.587128 - Longitude: -6.238768

El Camping está enclavado en el Monte Público Dunas de San Antón, con una masa forestal de 70 Ha de pinos y clasificado como PARQUE PERI-URBANO. Localizado en el Paseo Marítimo de la Playa La Puntilla. El Camping linda al sur del casco urbano, a 15 minutos andando al centro histórico y comercial. Comunicado con toda la ciudad a través de líneas de transporte urbano.

Tel: +34 0956 872 210

Fax: +34 0956 860 117

E-mail: info@lasdunascamping.com

Pagina web: <http://www.lasdunascamping.com>

Media



Campomar - Hotel Campomar

Restaurantes

- C/ Catalina Santos La Guachi nº 3
- Latitude: 36.586143 - Longitude: -6.221286

El restaurante del Hotel Campomar ofrece un amplio abanico de productos de primera calidad englobando los platos más típicos de la zona con la cocina tradicional mediterránea, todo ello acompañado de los mejores y más exquisitos caldos y vinos de la tierra en la que nos hallamos.

Tel: +34 0956 560 143

Fax: +34 0956 562 468

E-mail: reservas@hotelcampomar.net

Pagina web: <http://www.hotelcampomar.net>

Media





Cantina Puerto México

Bares - Heladerías - Salones de Té

- Calle Ribera del Río, 28, 11500 El Puerto de Santa María, Cádiz, España
- Latitud: 36.600021 - Longitud: -6.222830

Auténtica Comida Mexicana

Tel: 956 85 03 68

Página web: <http://cantinapuertomexico.sociosg.com/>

Media



Cantina Zapata

Restaurantes

Cocina mexicana

- Calle Babor, 7, 11500 El Puerto de Santa María, Cádiz, España
- Latitud: 36.598148 - Longitud: -6.241128

Especialidad: Comida mexicana.

Descanso: No.

Tel: +34 956 854 479

Media



Capilla de la Aurora 🌅 (Merece la visita)

Monumentos

Ruta Sacra

- Calle San Sebastian 3 ,El Puerto de Santa María, Cádiz, España
- Latitud: 36.599194 - Longitud: -6.233282

Capilla anexa a la Iglesia Mayor Prioral construida en el siglo XVIII, es sede de la Hermandad de la Humildad y Paciencia. Antigua sede de la Cofradía de San Ginés de la Jara, patrón de los vicultores.

El exterior de una gran sobriedad contrasta con la exuberancia decorativa interior en las bóvedas. De interés la talla del Cristo de finales del S. XVII.

Tel: +34 956.483.715

Fax: +34 956.483.727

E-mail: turismo@elpuertodesantamaria.es

Página web: <http://www.turismoelpuerto.com>

Media





Capitanía Marítima

Capitanías & Oficina Portuaria

- El Puerto de Santa María, Cádiz, España
- Latitud: 36.585209 - Longitud: -6.232372

La Capitanía Marítima de El Puerto de Santa María, como todas, desarrolla de forma general todas aquellas funciones relativas a la navegación, la seguridad marítima, el salvamento marítimo y la lucha contra la contaminación del medio marino en las aguas situadas en las zonas en las que España ejerce soberanía, los derechos soberanos o la jurisdicción. También ejerce las funciones administrativas del Registro de matrícula de barcos, y las de expedición y renovación de títulos, certificados y tarjetas que habiliten para el ejercicio profesional en la marina mercante.

Muelle Exterior, s/n
11500 El Puerto de Santa María Cádiz

Tel: 956 56 91 88
Fax: 956 56 16 93

Media



Capuchinas

Bares - Heladerías - Salones de Té

- Calle Virgen de los Milagros, 27, 11500 El Puerto de Santa María, Cádiz, España
- Latitud: 36.602600 - Longitud: -6.222455

TAPA: Mejillones rellenos

Tel: (+34) 956 540 440
Página web: <http://www.hotelmonasteriodesanmiguel.es>

Media





Carabela "La Niña" ★★ (Merece la visita)

Monumentos

Ruta de Colón en El Puerto

- Carretera de Valdelagrana ,El Puerto de Santa María , Cádiz, España
- Latitude: 36.594040 - Longitude: -6.222296

label Ayuntamiento de el puerto de santa maria

La actual réplica de la Carabela "La Niña" es fruto del trabajo de un equipo de artesanos y estudiantes bajo la iniciativa del Profesor de la Escuela Náutica de Cádiz, Luis M. Coín Cuenca.

En la actualidad, se encuentra situada en una rotonda en la Plaza de las Américas, rotonda que da acceso a la zona portuaria.

Este investigador y aventurero nos recuerda en su libro "La Carabela La Niña de Cádiz y el primer viaje de Colón" que sólo existen como fuentes de información los dibujos de marineros de El Puerto de Santa María, párrafos de algunos documentos escritos y grabados de la época. A esto, unió lo obtenido de la observación de las fórmulas tradicionales de construcción de embarcaciones, que han llegado hasta nuestros días a través de los artesanos de la costa andaluza occidental, y se construye definitivamente en la ciudad de Barbate.

Las proporciones de eslora (21 m.) y manga (5 m.) las extrajo de la capacidad de la bodega; la obra muerta, es decir la parte de la embarcación que no está sumergida, de dibujos y grabados; pero donde halló mayor dificultad fue en la obra viva, es decir, en la parte sumergida, para lo que únicamente contaba con algunos comentarios, y las técnicas heredadas que en algunos casos siguen vigentes.

Como conclusión de su estudio obtuvo una embarcación que si bien él mismo califica como reproducción no exacta, si está considerada como la que más se aproxima a las características de navegabilidad y maniobrabilidad de cuantas se han realizado hasta ahora.

Este aspecto era fundamental para llevar a cabo la fase principal del proyecto, realizar las travesías que hiciera el Almirante Cristóbal Colón desde 1492 y así conocer sus rumbos y derrotas.

La configuración y diseño de Carabela la hacían ideal para la función descubridora; su bajo calado, que le permitía acercarse más a la costa que el resto de navíos; su mayor facilidad para navegar a bolina, es decir, para poder avanzar con un viento contrario, la convertía en la más apropiada para las condiciones climatológicas del océano. En definitiva, que además del espíritu aventurero y científico que caracterizó a las expediciones del Descubrimiento, éstas, para existir, precisaron como elemento fundamental la Carabela.

Sin embargo, no todo fueron facilidades para los navegantes. Su reducido tamaño, que la dotaba de gran maniobrabilidad, presentaba como contrapartida el reducido tamaño de su bodega, que los obligaba ajustar al máximo la carga para cada travesía. Por otro lado, las maniobras de navegación exigían una gran pericia por parte de toda la tripulación, y, por último, las condiciones de habitabilidad no ofrecían demasiadas comodidades. Dormían en cubierta a veces cubiertos por lonas, y sus enseres y objetos personales se reducían a las prendas que vestían, ya que todo el espacio era reservado para víveres, piezas de recambio del navío, herramientas de navegación y herramientas para reparaciones.

Estas fueron las mismas condiciones que intentó reproducir, hasta el extremo de lo permitido, el Profesor Coín Cuenca en el verano de 1.990. Fruto de este trabajo nos ha quedado como legado, y entre otras obras, esta réplica de "La Niña", para poder emprender a bordo de ella e impulsados por la imaginación nuestra Travesía hacia el Descubrimiento

Tel: +34 956.483.715

Fax: +34 956.483.727

E-mail: turismo@elpuertodesantamaria.es

Página web: <http://www.turismoelpuerto.com/>

Media





Casa Cargadores a Indias (Merece la visita)

Monumentos

- El Puerto de Santa María, Cádiz, España
- Latitute: 36.594822 - Longitute: -6.227036

label Ayuntamiento de el puerto de santa maria

Desde los orígenes de la empresa americana, la ciudad de El Puerto de Santa María desempeñó un papel destacado que iría aumentando en intensidad hasta los siglos XVII y XVIII. A ello contribuiría en gran medida el ambiente marino de la ciudad bajomedieval. Pero sería a lo largo de la Edad Moderna, cuando la ciudad se prolongaría hacia el Atlántico, convirtiéndose en importante puerto exportador y mercantil de productos de la zona, y en intermediario entre el interior de la península y el continente europeo con las tierras americanas.

El colectivo de Cargadores a Indias se hizo fuerte en el siglo XVII cuando las entonces favorables perspectivas atrajeron a esta zona a un buen número de comerciantes que hicieron de la ciudad un centro comercial y cosmopolita. Estos procedían en buena parte de la aristocracia de origen vasco-navarra y del norte peninsular, aunque no faltaron italianos, flamencos o personas procedentes de otras regiones españolas. La vasco-navarra era una aristocracia de dinero y sangre que ocupó un lugar privilegiado en la sociedad local, participando incluso en el gobierno municipal. En general todos estos comerciantes persiguieron ennoblecerse, cosa que su rápido enriquecimiento haría posible en la mayoría de los casos, uniéndose al grupo de nobles hidalgos o miembros de órdenes militares.

En 1.717 se produjo el traslado de la Casa de Contrataciones de Sevilla a Cádiz, ofreciendo un nuevo protagonismo comercial a la Bahía del que El Puerto no quedaría privado. Pero a partir de los últimos años del siglo XVIII y debido, entre otras razones al decreto de libertad de comercio con las colonias (Carlos III, 1.788), nuestra ciudad se debilitó frente a Cádiz en lo que al tráfico ultramarino se refería, comenzando una decadencia comercial que se fue sustituyendo por nuevos horizontes económicos.

Además de contribuir con sus ganancias al incremento de un rico patrimonio artístico, sobre todo religioso, los Cargadores a Indias levantaron en la ciudad importantes edificios palaciegos que, cientos de años más tarde, la apodarían con el nombre de "Ciudad de los cien palacios". Lamentablemente muchos de ellos han desaparecido. Otros, aún se conservan en la silueta o en la memoria de nuestras calles y plazas, como los de Reinoso Mendoza, Rivas, Oneto, Vizarrón, Aranibar, Voss, Villareal y Purullena, Valdivieso, Bernabé-Madero, Ryan, Villette y Wynthuisen, esparcidos por todo nuestro casco histórico.

La Casa-Palacio del Cargador a Indias es heredera de la casa patio sevillana y andaluza y un elemento urbanístico común a las distintas localidades vecinas que participan en el comercio ultramarino. Son los casos de Cádiz, Sanlúcar de Barrameda o El Puerto de Santa María. En todas ellas se considera el edificio civil más representativo y a menudo estaban suntuosamente decoradas y contaban con un amplio servicio doméstico.

El Palacio Vizarrón (o Casa de las Cadenas) está catalogado como Bien de Interés Cultural (BIC)

El Palacio Marques de Villareal y Purullena tiene incoado el expediente para la declaración de Bien de Interés Cultural (BIC)


Tel: +34 956.483.715

Fax: +34 956.483.727

E-mail: turismo@elpuertodesantamaria.es

Página web: <http://www.turismoelpuerto.com/>

Media





Casa de Huéspedes Santamaria

Hoteles

- C/ Pedro Muñoz Seca, 38
- Latitude: 36.597988 - Longitude: -6.227527

Casa de Huéspedes situada en el casco histórico de la ciudad. Recientemente reformada con un encanto especial. Es un pequeño hotel familiar que lleva más de 40 años abierto, así que algo de esto sabemos.

Tenemos dos obsesiones: La limpieza y el descanso, por eso, como lo importante es dormir, nuestro mayor lujo, son las camas (especialmente indicadas para profesionales estresados). Es por ello que pedimos siempre la máxima consideración al descanso de el resto de nuestros huéspedes.

Tel: +34 0956 853 631

E-mail: huespedes.santamaria@gmail.com

Media



Casa de los Borgnis-Desbordes 🏠 (Interesante)

Monumentos

- Calle Virgen de los Milagros 70, El Puerto de Santa María, Cádiz, España
- Latitude: 36.600834 - Longitude: -6.224209

Actualmente es la casa de alquiler de apartamentos "Larga 70".

Es una antigua casa de comerciantes italianos en el siglo XVIII, los Borgnis-Desbordes, y durante el siglo XIX ocupada por la familia Moreno de Mora dedicada al comercio del vino entre otras actividades económicas.

El edificio es el fruto de una serie de actuaciones llevadas a cabo desde el siglo XVIII hasta el pasado siglo XX. La génesis del edificio se encuentra en la unión de tres unidades parcelarias que pertenecieron a Francisco Villabona (horno de pan), María Cordero (fabricante de zapatos) y Domingo de la Barreda. La casa de los Barreda, conocida como la casa grande, reunía las condiciones necesaria para su uso en el comercio con Indias, o la América española, como era el disponer de unos buenos almacenes en su parte trasera (calle Diego Niño).

A finales del siglo XVIII Juan Antonio Maria Faustino Desbordes, cargador a Indias de origen italiano, adquirió y unificó las tres fincas para hacer su residencia en El puerto.

En la actualidad se puede visitar su patio.

Tel: +34 956.483.715

Fax: +34 956.483.727

E-mail: turismo@elpuertodesantamaria.es

Pagina web: <http://www.turismoelpuerto.com>

Media





Casa de los Leones (Merece la visita)

Monumentos

- Placilla 2 , El Puerto de Santa María, Cádiz, España
- Latitud: 36.600101 - Longitud: -6.226796

label Ayuntamiento de el puerto de santa maria

Horario : De 10:00 a 14:00 y de 16:00 a 20:00

En la actualidad es “Apartamentos Turísticos Casa de Los Leones”.

Denominada popularmente “Casa de los Leones” por los relieves de este animal que se hallan sobre las pilastras que enmarcan la fachada, también es conocida como “la Casa de la Placilla” por el espacio en que se ubica, zona clásicamente comercial próxima a la Plaza de Abastos o del Mercado.

Tradicionalmente se viene calificando a este edificio como la más representativa de las casas barrocas de la ciudad, e incluso se ha dicho que se trata de uno de los ejemplares más característicos de la arquitectura civil del barroco gaditano. Por varios rasgos y peculiaridades resulta un caso singular dentro del amplio número de casas-palacio de El Puerto que le hicieron recibir el apelativo de “Ciudad de los Cien Palacios”.

Su belleza e intenso barroquismo lo han convertido en un edificio pintoresco en el sentido literal del término. Especialmente la fachada ha sido motivo de inspiración para numerosos pintores que la han representado con distintas técnicas, perspectivas y visión personal. Aunque en esta exposición no se recogen todas las obras, se ha intentado localizar una muestra representativa.

Al margen de denominaciones y calificativos, es indudable su valor artístico y la importancia de su conservación. Tras un periodo de abandono y deterioro progresivo, la rehabilitación del edificio en 1999 por parte de la familia Ojeda Lores, propietaria del inmueble, ha supuesto su recuperación, conjugando la adaptación para un nuevo uso funcional con la restauración respetuosa de las partes conservadas.

Esta exposición permanente, patrocinada por el Grupo empresarial Ojelosa-La Perla y organizada conjuntamente con el Ayuntamiento de El Puerto de Santa María, tiene prevista su ampliación a otras zonas del edificio y pretende contribuir al conocimiento y disfrute de un elemento notable del Patrimonio arquitectónico y urbanístico portuense.

Más información en información: <http://www.turismoelpuerto.com/>

Tel: +34 956 875 277

E-mail: turismo@elpuertodesantamaria.es

Página web: <http://www.turismoelpuerto.com/>

Media





Casa de los Leones

Apartamentos turísticos

- C/ Placilla, 2, 11500
- Latitud: 36.600052 - Longitud: -6.226802

Apto. Turístico Céntrico de tres llaves. Construida en 1790 y restaurada en 1999, representa el mejor ejemplo de Casa Barroca en El Puerto de Santa María. Se conoce popularmente como Casa de los Leones por estar representado dicho animal en las pilastras que decoran el pórtico de la entrada. Un elemento a destacar de la fachada, aunque todo ello forma un conjunto de gran belleza, es el ondulante balcón cuyo diseño y herraje realza aun más el intenso barroquismo de la misma.

Tel: +34 0956 875 277

Fax: +34 0956 857 628

E-mail: reservas@CasadelosLeones.com

Página web: <http://www.casadelosleones.com>

Media

• Video



Casa del Deporte

Ocios

- C/ Valdés, 3
- Latitud: 36.593388 - Longitud: -6.229115

Sede de la Concejalía de Juventud y Deportes. Información sobre prácticas y eventos deportivos

Tel: +34 0 956 541 623

E-mail: deportes@elpuertodesantamaria.es

Página web: <http://www.elpuertodesantamaria.es>

Media



Casa Flores

Restaurantes

- Ribera del Río, 9
- Latitud: 36.598644 - Longitud: -6.223728

Fundado en 1.975 por Francisco Flores Herrera, comenzó como una sencilla cervecería situada en el casco histórico de El Puerto de Santa María, a orillas del río Guadalete. Con una filosofía de superación constante de la calidad y del servicio, ha seguido una trayectoria ascendente en sus 30 años de historia, llegando a ser hoy día un claro referente de la gastronomía gaditana.

Descanso : No.

Tel: +34 0956 543 512

Fax: +34 0956 540 262

E-mail: restaurante@casaflores.es

Página web: <http://www.casaflores.es>

Media





Casa Flores (Barra)

Bares - Heladerías - Salones de Té

- Ribera del Río, 9
- Latitud: 36.598644 - Longitud: -6.223728

Especialidad: Almejas a la casa

Tel: +34 0956 543 512

Página web: <http://www.casaflores.es>

Media



Casa Joaquín

Bares - Heladerías - Salones de Té

- Calle Cruces, 57, 11500 El Puerto de Santa María, Cádiz, España
- Latitud: 36.601017 - Longitud: -6.229779

Especialidad: Caracoles y tapas caseras.

Tel: +34 956 858 198

Media



Casa Opá

Bares - Heladerías - Salones de Té

- Calle Santa Fe, 30, 11500 El Puerto de Santa María, Cádiz, España
- Latitud: 36.602158 - Longitud: -6.231681

Especialidad: Comidas caseras.

Tel: +34 660 293 721

Media



Casa Paco

Bares - Heladerías - Salones de Té

- C/ San Sebastián, 16
- Latitud: 36.600147 - Longitud: -6.230250

Especialidad: Carne de caza

Tel: +34 0956 851 955

Media





Casa Paco Ceballos

Bares - Heladerías - Salones de Té

- Ribera del Marisco
- Latitud: 36.598976 - Longitud: -6.223376

Especialidad: Pavía de merluza

Descanso : Miércoles(Invierno)

Tel: +34 0956 542 908

Media



Casa Palacio de Reynoso Mendoza 🏰 (Interesante)

Monumentos

- Plaza del Polvorista 2 ,El Puerto de Santa María, Cádiz, España
- Latitud: 36.594830 - Longitud: -6.227501

label Ayuntamiento de el puerto de santa maria

La casa-palacio de Reynoso Mendoza se encuentra ubicada en la fachada sur de la plaza del Polvorista. Fue levantada a comienzos del siglo XVIII y actualmente es sede del Ayuntamiento de El Puerto de Santa María. Conserva una extraordinaria portada con las armas de la familia flanqueada por dos leones, así como un magnífico patio con columnas.

Aquí se encuentra la sede principal del Ayuntamiento de El Puerto de Santa María.

Tel: +34 956.483.715

Fax: +34 956.483.727

E-mail: turismo@elpuertodesantamaria.es

Página web: <http://www.turismoelpuerto.com>

Media



Casa Palacio de Valdivieso 🏰 (Interesante)

Monumentos

- 23 San Bartolomé ,El Puerto de Santa María, Cádiz, España
- Latitud: 36.595814 - Longitud: -6.231428

label Ayuntamiento de el puerto de santa maria

Está ubicada en la calle de la Palma, frente a la calle sol. Se corresponde con el modelo de casa de cargadores a Indias portuense. Se comenzó a levantar a comienzos del siglo XVIII. Conserva un magnífico patio columnado, capilla y frescos de temática religiosa en los salones principales.

Es una sede municipal, encontrándose abierta al público en horario laboral.

Tel: +34 956.483.715

Fax: +34 956.483.727

E-mail: turismo@elpuertodesantamaria.es

Página web: <http://www.turismoelpuerto.com>

Media





Casa Palacio Luna

Apartamentos turísticos

- C/ Luna, 53
- Latitude: 36.599510 - Longitude: -6.227437

Apartamento Tco. Céntrico de 1 Llave. Consta de siete apartamentos de uno y dos dormitorios, completamente equipados con cocina completa (incluye lavadora y microondas), salón, cuarto de baño y dormitorio.

Esta casa situada en pleno centro, es conocida como Casa de los Rivas y forma parte del patrimonio arquitectónico de la Ciudad

Tel: +34 0956 875 277

Fax: +34 0956 857 628

E-mail: info@CasaPalacioLuna.com

Pagina web: <http://www.casapalacioluna.com>

Media



Casa Paquito

Bares - Heladerías - Salones de Té

- C/ Quiebro, 2
- Latitude: 36.595711 - Longitude: -6.234248

Especialidad: Rabo de toro.

Descanso : Jueves.

Tel: +34 687778233

Media



Casa Samuel

Bares - Heladerías - Salones de Té

- Calle Luna, 31, 11500 El Puerto de Santa María, Cádiz, España
- Latitude: 36.598797 - Longitude: -6.226255

Especialidad: Sardinias empanadas.

Descanso: Domingo.

Tel: (+34) 685 112 951

Media





Casino Bahía de Cádiz

Restaurantes

- Ctra. N-IV, km- 649
- Latitude: 36.596657 - Longitude: -6.221082

El restaurante Casino Bahía de Cádiz ofrece una variada selección de la cocina de El Puerto de Santa María y de la cocina internacional.

Descanso : No.

Tel: +34 0956 871 042

Página web: <http://www.casinobahiadecadiz.es>

Media



Casino Bahía de Cádiz

Casino

- Ctra. N-IV, km. 649
- Latitude: 36.613194 - Longitude: -6.284283

SALA DE JUEGOS, TORNEOS POKER, EXPOSICIONES, ESPECTACULOS, RESTAURANTE

Diario: De 17:00 h. a madrugada

Recogida de invitación para visita a la Sala de Juegos en Oficina de Turismo – Palacio de Araniibar, 9 (Junto al Castillo)

Tel: 956 871 042

Página web: <http://www.casinobahiadecadiz.es/cadiz/>



Castillo de San Marcos ★★★ (Ver sin falta)

Monumentos

- Plaza del Castillo S/N , El Puerto de Santa María, Cádiz, España
- Latitud: 36.595951 - Longitud: -6.228079

label Ayuntamiento de el puerto de santa maria

Horario:

Martes visitas guías gratuitas: 11:30 (inglés) 12:30 13:30 PREVIA RESERVA (627 569 335) o, enviando un email a servicios.turisticos@caballero.es, de Miércoles a Viernes 10:00h. a 12:00h.

Jueves a Sábado 10:30 11:30(Inglés) 12:30 13:30

Visitas al Castillo y bodega anexa con cata-degustación de vinos de B.Caballero y aperitivo.

Precio: 6€ adultos y 3€ los niños.

CONFIRMAR LOS HORARIOS PREVIAMENTE POR SI HUBIERA ALGUNA INCIDENCIA.

El castillo de San Marcos es el emblema de la ciudad. Domina el casco urbano y es referencia para portuenses y visitantes. Su construcción se remonta al siglo X, de la que conserva la antigua mezquita de la aldea árabe de Alcanate. En el siglo XIII, durante la conquista castellana, fue transformado en iglesia fortaleza por Alfonso X. Con el paso de los años se fue adaptando a las necesidades militares de cada época y de la evolución social y urbana de El Puerto.

La imagen actual del edificio obedece a una rehabilitación realizada en los años 40 del siglo XX.

También tiene gran interés los restos de construcciones romanas aparecidos en su interior que bien pudieran corresponder a edificaciones del antiguo Portus Gaditanus.

Está catalogado Bien de Interés Cultural (BIC)

Tel: +34 956.483.715

Fax: +34 956.483.727

E-mail: turismo@elpuertodesantamaria.es

Página web: <http://www.turismoelpuerto.com/>

Media

- Video
- Vue panoramique/360°





Centro Cultural Alfonso X 📍 (Interesante)

Monumentos

Ruta de Colón y El Puerto

- Calle Virgen de los Milagros 89 , El Puerto de Santa María, Cádiz, España
- Latitute: 36.597424 - Longitude: -6.227008

label Ayuntamiento de el puerto de santa maria

Se encuentra en la calle Larga y actualmente alberga la Biblioteca Pública Municipal "Poeta Rafael Esteban Poulet" y una sala de exposiciones.

El edificio pertenecía al movimiento regionalista de principios del siglo XX y ha sido rehabilitado para su uso actual en las últimas décadas del siglo XX.

En su planta baja se encuentra instalado el punto expositivo "Colón y El Puerto" que informa sobre las relaciones de Colón y la ciudad portuense con el descubrimiento del Nuevo Mundo y la carta náutica realizada por Juan de la Cosa en el año 1500 en la ciudad.

Este punto forma parte de una ruta que, con el título "La ruta de Colón en El Puerto", hace un recorrido informativo sobre la ciudad en la época que fue conocida por Cristóbal Colón, la fisonomía de El Puerto en el siglo XV y su estrecha relación con el mundo de la mar.

Media



Centro de Recursos Ambientales

Ocios

- Coto de la Isla. Camino Tiro de Pichón s/n
- Latitute: 36.581627 - Longitude: -6.214683



Actividades náuticas, multiaventuras, deportes al aire libre y otras actividades educativas y recreativas.

Tel: +34 956 560 123

Página web: <http://www.cotoisleta.com>

Media





Centro de Visitantes La Casa de los Toruños 🌟🌟 (Merece la visita)

Ocios naturales

- El Puerto de Santa María, Cádiz, España
- Latitute: 36.572483 - Longitute: -6.216534



Situado en el corazón del Área Metropolitana de la Bahía de Cádiz y con más de 1.000 hectáreas de superficie, es el Parque Metropolitano más extenso de Andalucía. A un sólo paso de la ciudad, encontrarás una asombrosa variedad de paisajes y actividades. Te invitamos a recorrer sus senderos y a participar en las rutas y paseos fluviales.

En la Casa de Los Toruños puedes pedir información sobre los próximos eventos y actividades, visitar la sala de interpretación, consultar la biblioteca, la tienda o el restaurante-bar, y si formas parte de alguna asociación también puedes reunirte aquí.

Son las rutas guiadas, ya sea en bicicleta o en tren, las que permiten conocer a fondo el Parque Metropolitano, en ella tienes la oportunidad de preguntarle al guía sobre aquellos aspectos que más te interesen y, si la marea lo permite, aprender a distinguir con la ayuda de material óptico alguna que otra especie.

Rutas Guiadas en Tren

Domingo y festivos a las 12:30 h. Previa reserva - Precio: 3 € / 1 h. 30 minutos - Gratis menores de 4 años

*** Previa reserva ***

Alquiler de Bicicletas

Sábados, domingos y festivos de 10:30 a 18:30 h.- precio: 5 € / 2 horas.- Niños a partir de los 6 años.

Rutas Guiadas en Bicicleta

Domingos y festivos a las 10:30 h. Previa reserva - Precio: 3 € / 1 h. 30 min.- Niños a partir de los 6 años.

*** Previa reserva ****

[b]Paseos Río de San Pedro en Kayak[b]


A partir de marzo.

Si prefieres no ajustarte a los horarios, puedes alquilar una bicicleta cualquier día de la semana; además, el Parque dispone de bicicletas adaptadas para discapacitados físicos. Otra de las posibilidades es aprovechar los turnos de marea para dar un paseo fluvial en kayak o en una embarcación colectiva.

Muchas de estas actividades se ofertan durante los fines de semana, vacaciones y festivos, aunque si formas parte de un grupo numeroso puedes concertar la actividad cualquier día de la semana

Tel: +34 856 580 524

Media



E-mail: parquedelabahia@juntadeandalucia.es

Página web: <http://www.parquedelabahia.es>



Centro Equestre "Las Marías"

Centros hípicos

- Santa María de la Cabeza s/n, El Puerto de Santa María, Cádiz, España
- Latitude: 36.604153 - Longitude: -6.236195

El Centro equestre Las Marías ofrece paseos a caballo por la playa todos los días del año. No es necesario haber montado antes a caballo, se trata de una experiencia inolvidable tanto para jinetes principiantes como para expertos. Disfrutará de nuestras puestas de sol a lomos de caballos españoles. Además, en nuestra escuela le ofrecemos una gran variedad de actividades relacionadas con el mundo del caballo, desde clases de quitación y doma clásica hasta una gran variedad de campamentos equestres en cualquier época del año.

Centramos la mayor parte de nuestras actividades en los más pequeños que campan a sus anchas por nuestras instalaciones, siendo para nosotros tan importante su formación como que se diviertan y disfruten de las clases, paseos y campamentos.

Los adultos también tienen su sitio en nuestra escuela y les ofrecemos una gran variedad de actividades, como paseos a caballo, campeonatos de burro-polo o clases de equitación y doma.

Tel: +34 (0) 956 859 737

Tel: +34 956 859 737

Port.: +34 652 129 911

Página web: <http://centrolasmarias.com/>

Media





Centro Recursos Ambientales CRA Coto de la Isleta (Ver sin falta)


Ocios naturales

- El Puerto de Santa María, Cádiz, España
- Latitude: 36.582104 - Longitude: -6.206605



label

Media



Ayuntamiento de el puerto de santa maria

El Centro de Recursos Ambientales "Coto de la Isleta" es un equipamiento de educación ambiental y deportes de la naturaleza promovido por el Ayuntamiento de El Puerto de Santa María. Su principal objetivo es facilitar a los visitantes un acercamiento adecuado a nuestro entorno a través de actividades en contacto con la naturaleza.

Campamento, actividades lúdicas y medioambientales.

Parque Multiaventura, celebración de cumpleaños, piragüismo, tiro con arco, rutas en bicicleta, escalada, etc.

HORARIO:

Diario, de 10:00 a 20:00 h. (hasta 30 de septiembre)

Diario de 09:00 a 17:30 h (a partir de octubre)

Sólo grupos previa reserva

Visitas a La Salina de la Tapa Previa reserva. Consultar horarios y precios. (Mínimo 8 pax),

Visitas a las Salinas de la Tapa (Consultar horario y precios, mínimo 8 personas).

Otras actividades y precios consultar en la web

El C.R.A. se encuentra situado en una finca de más de 8'5 hectáreas de pinar y marisma localizada en el parque forestal homónimo y el brazo del mar denominado Río San Pedro, ubicado a las puertas del Parque Natural Bahía de Cádiz. En el pinar de pino piñonero aparecen sabinas, retamas y otras especies botánicas, que sirven de hábitat a numerosas aves, mamíferos, reptiles, etc.

ACTIVIDADES EDUCATIVAS Y FORMATIVAS

Itinerarios naturalísticos (pinar, playas, marismas y salinas), Excursiones a espacios naturales o lugares de interés monumental, Recorridos náuticos para observación de aves, Talleres de educación ambiental y ciencia recreativa (salinas, aves, minerales y rocas, fósiles, energías alternativas, ecología, biología marina, pesca y consumo responsable, óptica, meteorología, cambio climático...), Cursos (licencia de caza, formación del profesorado, monitor de educación ambiental, FPO), Conferencias, seminarios y charlas-coloquio y Rutas en zodiac.

DEPORTES EN LA NATURALEZA

Los deportes en el CRA "Coto de la Isleta" se conciben como una forma de acercamiento y disfrute de la naturaleza, son un instrumento para la

EDUCACION AMBIENTAL. Todos ellos son actividades con muy bajo o ningún impacto ambiental.

Piragüismo, Tiro con Arco, Orientación deportiva, Rutas en bicicleta, Deportes de cuerda en rocódromo: escalada, Boulder, tirolina y rappel, Gymkhanas y Raids (circuitos de pruebas deportivas y juegos por equipos), Multiaventura, Olimpiadas deportivas, Campus

deportivo.

RECREATIVAS

Juegos en la naturaleza, Títeres, Celebración de cumpleaños, Veladas de animación.

OTROS SERVICIOS

Campamentos de diversa duración en periodos vacacionales, Club de verano: campamento de verano sin pernoctación destinado a los niños portuenses, Organización de concentraciones deportivas en nuestras instalaciones, Organización de jornadas de voluntariado ambiental, Programas de fines de semana y puentes festivos, Programas familiares, Elaboración de programas a medida de diferente duración y contenido, Alquiler de salas, Alquiler de cabañas para alojamiento.

Tel: +34 956 560 123

E-mail: cotoisleta@cotoisleta.com

Página web: <http://www.cotoisleta.com>



Cervecería El Puerto

Bares - Heladerías - Salones de Té

- Calle Misericordia, 17, 11500 El Puerto de Santa María, Cádiz, España
- Latitud: 36.598083 - Longitud: -6.225352

Mariscos gallegos y de la bahía, pescados fritos, mejillones y pulpo a la gallega

Tel: +34 956 85 89 39

Media



Charrua

Bares - Heladerías - Salones de Té

- Paseo Marítimo Valdelagrana
- Latitud: 36.574162 - Longitud: -6.224605

Especialidad en cocina tradicional

Tel: +34 622 337 727

Media



Ché Passione

Ocios nocturnos

- Avenida Santa María del Mar, 15, 11500 El Puerto de Santa María, Cádiz, España
- Latitud: 36.575069 - Longitud: -6.222220

Pub

Tel: 956 561 456

Port.: 636 679 020

Media





China Town

Restaurantes

Cocina cantonesa

- C/ Valdés 18
- Latitude: 36.597553 - Longitude: -6.235212

Cocina Internacional china.

Descanso : No.

Tel: +34 0956 543 462

Media



Churrería El Puerto

Bares - Heladerías - Salones de Té

- C/ Misericordia, 17
- Latitude: 36.597931 - Longitude: -6.225600

Especialidad: Churros de la Ponderosa

Tel: +34 0956 853 352

Media



Ciudad Deportiva Portuense

Ocios

- Avda. Menesteo, s/n
- Latitude: 36.590103 - Longitude: -6.232968

Campo de césped (fútbol y rugby), 2 campos de fútbol (tierra), pista de atletismo sintética (400 m. de cuerda), fosos de saltos y zonas de lanzamiento, 2 pistas polideportivas, 2 pistas de tenis, gimnasio y aula deportiva.

Tel: +34 956 542 055

E-mail: deportes@elpuertodesantamaria.es

Página web: <http://www.elpuertodesantamaria.es>

Media





Club de Buceo Bahía

Ocios

- Puerto Sherry
- Latitude: 36.577770 - Longitude: -6.255385

Cursos de buceo, inmersiones, alquiler de botellas, etc.

Tel: +34 956 681 932

Port.: +34 609 594 020

E-mail: info@aventuramarina.org

Pagina web: <http://www.aventuramarina.org>

Media



Club de Mar Puerto Sherry

Windsurf - Vela - Kite surf

- El Puerto de Santa María, Cádiz, España
- Latitude: 36.582039 - Longitude: -6.254654

Las instalaciones del Club de Mar Puerto Sherry están situadas en el Hotel Puerto Sherry con acceso independiente. En las proximidades de la sede se encuentran las nuevas piscinas, una para adultos dotada de acceso para minusválidos y otra para niños, además del Spa y Fitness Center, en proceso de reforma. Además de cinco pistas de pádel y un amplios y confortables espacios con restaurantes, cafeterías, terrazas y sala de reuniones.

El Club de Mar Puerto Sherry acoge en sus magníficas instalaciones eventos tanto deportivos como sociales. Destacando la Semana Clásica Puerto Sherry (que cuenta con la presencia de las embarcaciones de la Clase 15 m. internacional Hispania (1909), The Lady Anne (1912), Mariska (1908) y Tuiga (1909)), La Liga de Invierno de Cruceros y Clase J/80, así como cuantiosos campeonatos nacionales e internacionales de vela.

Uno de los principales objetivos del Club de Mar es la promoción y desarrollo del deporte náutico base, con una escuela y equipo de vela ligera que abarca desde la iniciación, hasta la profesionalización de regatistas, cosechando importantes triunfos en competiciones regionales, nacionales e internacionales.

Actividades: Cursos de vela, y windsurf, entrenamientos personales de vela, organización de regatas, ocio y asesoramiento náutico, tienda náutica., organización de chárter ...

Datos de Contacto

Club de Mar Puerto Sherry // Avda. de la Libertad S/N Hotel Puerto Sherry

El Puerto de Santa María 11500

Tel: 956 858751

Fax: 956 543399

E-mail: ClubdeMarPuertoSherry@gmail.com

Pagina web: <http://www.clubdemarpuertosherry.org>

Media

CLUB DE MAR PUERTO SHERRY



Club de Pádel Duna del Aguila

Ocios

- Urb. El Aguila. C/ Cernicalo, 5
- Latitud: 36.600567 - Longitud: -6.260473

Pistas de pádel.

Tel: +34 956 876 056

Media



Club de Padel La Central & Fitness

Ocios

- Avenida Ingeniero Marcos Seguin, 32, 11500 El Puerto de Santa María, Cádiz, España
- Latitud: 36.615749 - Longitud: -6.197940

6 Pistas de padel cubiertas

Gimnasio – Fitness

Tel: +34 956 547 409

E-mail: info@padelacentral.es

Pagina web: <http://www.padelacentral.es>

Media



Club de Padel Puerto Sherry

Ocios

- Avenida LIBERTAD, S/N, 11500 El Puerto de Santa María, Cádiz, España
- Latitud: 36.582077 - Longitud: -6.253054

Alquiler de pistas y clases de Padel con las mejores vistas de la ciudad y donde se respira aire puro del mar.

Tel: +34 956 542 203

E-mail: hernan@hernanflores.com

Pagina web: <http://www.hernanflores.com>

Media



Club Deportivo La Isleta

Ocios

- Urb. Las Viñas. Coto de la Isleta
- Latitud: 36.590385 - Longitud: -6.222408

Pistas de pádel.

Tel: +34 956 561 756

Media





Club Guadalete Tiro al Plato

Ocios

- Coto de la Isleta (Valdelagrana)
- Latitute: 36.581627 - Longitute: -6.214683

2 fosos olímpicos, 2 fosos de Skeet. Instalaciones tiro olímpico de precisión max. 50 m. Tiro al plato.

Tel: +34 956 560 343

Media



Club Milwaukee

Ocios nocturnos

- Avda. de la Bajamar, 10
- Latitute: 36.596241 - Longitute: -6.225043

Milwaukee es un Club de aficionados a la música, somos: técnicos de sonido, guitarristas, teclistas, saxofonistas, o simplemente oídos afinados deseosos de oír buena música. Todos nosotros estamos hermanados con otro Club que es el Club Harley Davidson de la Provincia de Cádiz (H.O.G.) Harleys Owner Groups que tienen su sede en este mismo Club Milwaukee. Siempre pensamos que Harley Davidson y la música están hermanados desde hace años.

Media



Confeitería La Divina Pastora

Bares - Heladerías - Salones de Té

- C/ Ganado, 34
- Latitute: 36.600552 - Longitute: -6.226467

Especialidad: Bizcocho de manzana

Tel: +34 0956 541 930

Media



Confeitería La Merced

Bares - Heladerías - Salones de Té

- C/GANADO, 46
- Latitute: 36.601200 - Longitute: -6.227093

Especialidad: Bollo de Carmela

Tel: +34 0956 871 592

Media





Convento de Las Esclavas 🌟🌟 (Merece la visita)

Monumentos

- C/ Luna, 11
- Latitude: 36.598064 - Longitude: -6.225092

Horario de Visitas: de 10:30 a 13:30 y de 19:00 a 20:00 (sólo invierno)

El Convento se corresponde al antiguo hospital de la Misericordia fundado en el siglo XVI. Se conserva la iglesia barroca del S. XVIII.

La Iglesia de las Esclavas actualmente se encuentra incorporada al Convento de las Esclavas desde 1925. Conserva un magnífico retablo de estilo barroco y un zócalo elevado, del siglo XX, de azulejos fabricados por la fábrica trianera de Mensaque.

Tel: +34 0956871932

E-mail: turismo@elpuertodesantamaria.es

Página web: <http://www.turismoelpuerto.com>

Media



Convento Espíritu Santo 🌟🌟 (Merece la visita)

Monumentos

Ruta Sacra

- C/ Espíritu Santo, 1
- Latitude: 36.602306 - Longitude: -6.220673

Horario de Visitas: Cita previa

El Convento del Espíritu Santo fue fundado a fines del siglo XV con clara vocación marinera. Está enclavado en las proximidades de la Ribera del Guadalete y conserva en su fachada los vestigios más antiguos de sus orígenes, la Ermita de San Blas y Hospital de San Telmo.

La iglesia fue levantada en el siglo XVIII y renovada en 1851. Conserva una de las tallas de la Virgen del Carmen que sale en procesión en la festividad de la misma

Fue la primera fundación conventual femenina en la ciudad.

Tel: +34 0 956 541 698

E-mail: turismo@elpuertodesantamaria.es

Página web: <http://www.turismoelpuerto.com>

Media





Convento MM Concepcionistas 🌟🌟 (Merece la visita)

Monumentos

Ruta Sacra

- C/ Pedro Muñoz Seca, s/n
- Latitude: 36.598457 - Longitude: -6.227070

Horario de Visitas: de 18:15 a 19:30

El convento de las Concepcionistas fue fundado en el siglo XVI y conserva aún un magnífico claustro y dependencias propias de un convento que permanece en activo. Es uno de los pocos conventos que ofrecen una exquisita repostería artesana.

La Iglesia fue construida en el siglo XVIII. Conserva unos maravillosos coros alto y bajo, así como un retablo barroco muy destacados.

Tel: +34 0956853754

E-mail: turismo@elpuertodesantamaria.es

Pagina web: <http://www.turismoelpuerto.com>

Media



Corfinca.com

Agencias de alquiler

- C/ Virgen de los Milagros, 100
- Latitude: 36.597427 - Longitude: -6.227034

Tel: +34 0956 860 972

E-mail: info@corfinca.com

Pagina web: <http://www.corfinca.com>

Media



Crêfoundie

Bares - Heladerías - Salones de Té

- Pº de la Bahía - Puerto Sherry
- Latitude: 36.577770 - Longitude: -6.255385

Especialidad: Cocina Mediterránea

Tel: +34 0956 877 752

Media



De Grana y Oro

Bares - Heladerías - Salones de Té

- Calle Valdés, 21, 11500 El Puerto de Santa María, Cádiz, España
- Latitude: 36.596645 - Longitude: -6.234172

Especialidad : Revuelto de Setas.

Tel: +34 633 941 552

Media





Decathlon

Ocios

• Carretera Puerto Sanlucar, 2, 11500 El Puerto de Santa María, Cádiz, España

• Latitute: 36.585838 - Longitude: -6.218949

Recarga de botellas de buceo y material deportivo.

Tel: +34 956 569 026

Pagina web: <http://www.decathlon.es>

Media



Del Puerto (Aparicio)

Bares - Heladerias - Salones de Té

• Avda. Bajamar

• Latitute: 36.591614 - Longitude: -6.229230

Especialidad: Pescadito frito

Tel: +34 0628626846

Media





Desembocadura del Rio Guadalete 🌟 (Interesante)

Vías navegables

- El Puerto de Santa María, Cádiz, España
- Latitude: 36.588608 - Longitude: -6.230423

Con sus 165 Km. de longitud y una cuenca que abarca 3.677 Km2, el Guadalete es el río más importante de la provincia de Cádiz. Tiene su nacimiento en la Sierra de Grazalema y desemboca en El Puerto de Santa María.

Hasta mediados del siglo XX era navegable para pequeñas embarcaciones hasta El Portal, Jerez de la Frontera. Hoy en día su desembocadura es el puerto de El Puerto de Santa María, siendo sólo practicable en los accesos a los muelles de este municipio.

La barra o banco de arena formado en la desembocadura del Guadalete es una de las grandes dificultades para obtener la navegabilidad en términos de acceso a la vía fluvial.

A lo largo del recorrido el paisaje va cambiando, desde las zonas montañosas hasta las campiñas del curso medio, y de éstas al curso bajo. La riqueza ecológica que caracteriza a este río, y a sus numerosos afluentes, es enorme. No en vano, a lo largo de su cuenca se localizan numerosos espacios protegidos como Parques, Reservas, y Parajes Naturales. Los bosques de ribera que forman sauces, fresnos, olmos, alisos y otras plantas se convierten en verdaderos oasis de vida, sobre todo en época estival. Es uno de los ríos «anguleros» de Andalucía.

Su nombre parece derivar de Lete, el río del olvido en la mitología griega, por una batalla entre fenicios asentados en la actual Cádiz y sus vecinos griegos asentados en la desembocadura de este río, el puerto Menesteo hoy conocido como El Puerto de Santa María. Esta batalla debía tener lugar en las inmediaciones del que por aquel entonces se denominaba río Criso (derivado de Chyses, nombre dado a Gerión). Como no llegó a haber ningún enfrentamiento gracias a la diplomacia, se celebró una ceremonia de reconciliación y olvido de las pasadas ofensas. Y el río llegó a ser conocido como río del olvido. Posteriormente y ya en tiempos de los musulmanes se denominó Guadaletho, Guada es río en árabe, para ir derivando hasta la actualidad en Guadalete.


Tel: 956.483.715

Fax: 956.483.727

E-mail: turismo@elpuertodesantamaria.es

Página web: <http://www.turismoelpuerto.com>

Media



Don Lope

Bares - Heladerías - Salones de Té

- Plaza Isaac Peral, 11500 El Puerto de Santa María, Cádiz, España
- Latitude: 36.600098 - Longitude: -6.225230

Tapas Caseras

Tel: +34 659 831 751

Media





Dunas de San Antón 🌳🌳 (Merece la visita)

Espacios Naturales

- El Puerto de Santa María, Cádiz, España
- Latitude: 36.587551 - Longitude: -6.244354



Este monte público titularidad de la Comunidad Autónoma de Andalucía queda inserto entre la ciudad y parte importante de su línea de costa. Asentado sobre arenales costero, este pinar se encuentra protegido bajo la figura de Parque Periurbano Dunas de San Antón (una 70,5 has.) por sus valores como espacio forestal y su tradicional vocación recreativa. Como especie dominante destaca el pino piñonero, acompañado de un sotobosque de retama y lentisco donde también es posible observar algunos ejemplares de enebro marítimo, especie en peligro de extinción

A esta vegetación se asocia una variada fauna, destacando las valiosas poblaciones de camaleón común, especie ésta en peligro de extinción. Además, constituye un enclave importante en el paso de las aves migratorias.

Este ecosistema se asienta a su vez sobre acantilados vivos, formados por materiales muy frágiles, como arenas, margas y arcillas, entre los que aparecen capas de la resistente piedra ostionera. Todo ello perfila un interesante paisaje costero en el que destaca proximidad de la desembocadura del río Guadalete.

Las Dunas de San Antón ofrecen una gran oportunidad para el ocio en naturaleza, gracias a su área recreativa, junto a la cual transcurre el paseo marítimo. Paseando por él, se pueden disfrutar vistas de la Bahía de Cádiz y su litoral. Además, su ubicación junto a la Playa de La Puntilla, de arenas finas y doradas, permite realizar todo tipo de actividades y deportes costeros, como la vela desde su club náutico.

Más información de las Dunas de San Antón en:

<http://www.juntadeandalucia.es/medioambiente/servtc5/ventana/mostrarFicha.do?idEspacio=7319>


Es el pinar más representativo del municipio. No obstante, existen otros de interés para el visitante: Coto de la Isleta, Pinar del Cuvello, Pozos de la Piedad, Pinar de Coig, Pinar del Oasis, Pinar del Manantial, y Pinar del Mochicle.

<http://www.elpuertosostenible.es/index.php?accion=pinpin>

Tel: 955 00 34 08

Página web: <http://www.juntadeandalucia.es/medioambiente/site/portalweb>

Media



D'Kch

Ocios nocturnos

- C/ Bolos, 19
- Latitude: 36.596676 - Longitude: -6.229868

Un lugar muy agradable donde os podéis tomar una copa tranquilos y relajados y disfrutar de un buen ambiente musical en buena compañía...

Port.: +34 616 986 339

Página web: <http://https://www.facebook.com/dkchcopas>

Media





Echate Pa "Ya"

Bares - Heladerías - Salones de Té

- Ribera del Marisco
- Latitud: 36.598976 - Longitud: -6.223376

Especialidad: Brochetitas variadas

Descanso : Lunes

Tel: +34 0956 875 701

Port.: 660 723 378

Media



El Aculadero 🌟 (Interesante)

Paisajes contados desde el Mar

- El Puerto de Santa María, Cádiz, España
- Latitud: 36.584347 - Longitud: -6.245965

label Ayuntamiento de el puerto de santa maria

La playa del Aculadero, (también llamada Playa de la Puntilla) debe su nombre al yacimiento del mismo nombre, el cual data del paleolítico inferior pues se han encontrado restos líticos que datan de hace unos 500.000 años.

El yacimiento de El Aculadero está situado en la línea costera, en el tramo que fue conocido como Aculadero o Colorá y que actualmente ocupa la dársena de Puerto Sherry.

En la playa de la Puntilla destaca la presencia de la Batería de la Laja, fortificación costera del siglo XVII-XVIII, popularmente conocida como el castillito, y que actualmente es sede de un restaurante a pie de playa.

Este punto se caracteriza del mismo modo por el paisaje agradable que ofrece el Parque Periurbano de las Dunas de San Antón.

Este espacio constituye, además, uno de los mejores fondeaderos de la Bahía, por ser un abrigo natural de los vientos característicos de esta zona.

Tel: +34 956.483.715

Fax: +34 956.483.727

E-mail: turismo@elpuertodesantamaria.es

Página web: <http://www.turismoelpuerto.com/>

Media

- **Commentaire(s) audio: 77**





El Arriate

Restaurantes

- C/ Los Moros, 4
- Latitude: 36.593834 - Longitude: -6.227519

Situado en la zona bodeguera por excelencia de la ciudad, Campo de Guía, el restaurante El Arriate, de reciente apertura, se encuentra rodeado de catedrales del vino, donde los caldos portuenses son criados y envejecidos. Es por ello que el maridaje ocupe en este restaurante un papel primordial. Especializados en cocina mediterránea.

Descanso: Lunes en invierno.

Tel: +34 0956 852 833

E-mail: restauranteelarriate@hotmail.com

Media



El Arte de Picar

Bares - Heladerías - Salones de Té

- Calle Pagador, 37, 11500 El Puerto de Santa María, Cádiz, España
- Latitude: 36.596977 - Longitude: -6.231249

Especialidad : Comidas Caseras.

Tel: +34 607 502 832

Media



El Artesano Leonés

Bares - Heladerías - Salones de Té

- C/ Luna, 4
- Latitude: 36.597908 - Longitude: -6.224598

Especialidad: Embutido de León

Tel: +34 956 859 636

Media



El Asturiano

Bares - Heladerías - Salones de Té

- Paseo Marítimo Valdelagrana
- Latitude: 36.574162 - Longitude: -6.224605

Especialidad: Cocina asturiana

Tel: +34 0956 560 133

Media





El Bodegón

Ocios

- Calle Pagador, 36, 11500 El Puerto de Santa María, Cádiz, España
- Latitud: 36.597191 - Longitud: -6.231075

El Bodegón

Port.: +34 645 854 506

Media



El Bodegón

Lugares de diversión

- C/ Pagador, 36
- Latitud: 36.597157 - Longitud: -6.231061

Tel: +34 0645 854 506



El Bodegón Flamenco

Bares - Heladerías - Salones de Té

- C/ Pagador, 36
- Latitud: 36.597157 - Longitud: -6.231061

Especialidad en tapas variadas

Tel: +34 0645 854 506

Media



El Burladero

Ocios nocturnos

- C/ Curva, 4
- Latitud: 36.599274 - Longitud: -6.224190

Café y Bebidas

No requiere reservas, Ideal para grupos y Mesas en el exterior

Horario: Lun - Dom: 22:30 - 7:00

Port.: +34 671 087 940

Página web: http://https://www.facebook.com/pages/Burladero-Amigos-Copas/175961482460027?sk=info&tab=page_info

Media





El Castillito

Bares - Heladerías - Salones de Té

- Paseo Marítimo Aculadero
- Latitud: 36.587086 - Longitud: -6.243488

Especialidad: Pescadito frito y plancha

Descanso: Jueves.

Tel: +34 0956 230 585

Media



El Cielo de la Cayetana

Ocios nocturnos

- Ribera del Marisco, 13
- Latitud: 36.598351 - Longitud: -6.223955

Discoteca.

Tel: +34 956 85 43 17

Media



El Colmao

Bares - Heladerías - Salones de Té

- Calle Misericordia, 15, 11500 El Puerto de Santa María, Cádiz, España
- Latitud: 36.598141 - Longitud: -6.225282

Embutidos y conservas. Chicharrón de Cádiz.

Tel: 956 057 274

Media





El Faro de El Puerto (Ver sin falta)

Puntos Sabores

- El Puerto de Santa María, Cádiz, España
- Latitute: 36.600594 - Longitute: -6.232909

label Ruta Jerez label Ruta del vino

Antigua Casa Señorial de recreo rodeada de Jardines, enclave ideal en el cruce de Puerto Sherry, con amplio aparcamiento vigilado.

Destaca su Cocina Andaluza de Mercado y Creativa, una cocina fresca, saludable y con especial hincapié en los productos de la región. Repostería casera. Huerta propia con hierbas aromáticas y verduras de temporada.

Bodega climatizada de 150 metros cuadrados con más de 400 referencias de Vinos, la mayoría de ellos españoles, posibilidad de ofrecer aperitivos en sus instalaciones. Es miembro de la Ruta del Vino y Brandy del Marco de Jerez.

Terraza al aire libre en verano para cenas. Sólo Julio y Agosto.

Mejor restaurante de la provincia de Cádiz, según las guías gastronómicas.


Tel: 34 0 956 870 952

Fax: +34 0 956 540 466

E-mail: info@elfarodelpuerto.com

Pagina web: <http://www.elfarodelpuerto.com>

Media



El Faro El Puerto

Restaurantes

- Ctra. El Puerto-Rota, km. 0
- Latitute: 36.600594 - Longitute: -6.232909

Antigua Casa Señorial de recreo rodeada de Jardines, enclave ideal en el cruce de Puerto Sherry, con amplio aparcamiento vigilado. Cocina Andaluza de Mercado y Creativa, una cocina fresca, saludable y con especial hincapié en los productos de la región. Pescados y repostería casera. Huerta propia con hierbas aromáticas y verduras de temporada.

Descanso: Domingo noche en invierno.

Tel: +34 0956 870 952

Fax: +34 0956 540 466

E-mail: info@elfarodelpuerto.com

Pagina web: <http://www.elfarodelpuerto.com>

Media





El Gaucho Vistahermosa

Restaurantes

Cocina argentina

- Ctra. El Puerto-Rota, 36
- Latitude: 36.600594 - Longitude: -6.232909

Cocina Argentina, Cocina a la Brasa. Excelentes carnes.

Descanso : No.

Tel: +34 0956 850 709

Media





El Itinerario El Legado Andalusi ★★★ (Ver sin falta)

Sitios y actividades turísticas

Rutas de los Almorávides y Almohades

- Calle Bajada del Castillo, 11500 El Puerto de Santa María, Cadix, Espagne
- Latitude: 36.596302 - Longitude: -6.226155



label

Ayuntamiento de el puerto de santa maria

El Itinerario El Legado Andalusi Rutas de los Almorávides y Almohades

Las Rutas de El legado andalusí constituyen la mayor oferta de turismo cultural existente en Andalucía. A través de un gran itinerario que engloba más de 200 localidades, conectan las principales capitales andaluzas. Suponen un impulso al turismo cultural y rural, las artes tradicionales y la protección y restauración del patrimonio monumental y artístico.

La Ruta de los Almorávides y Almohades cruza los pueblos blancos de la provincia de Cádiz, donde el viajero encontrará además de magníficas fortalezas y castillos, un escenario idóneo para las actividades al aire libre en los Parques Naturales de los Alcornocales, la Sierra de Grazalema y la Sierra de las Nieves para finalizar a través de la Axarquía malagueña. La Ruta evoca la duradera y profunda relación entre dos continentes separados por un estrecho brazo de mar de apenas 14 km de anchura: el Estrecho de Gibraltar. Su fascinante recorrido gira en torno a la estratégica encrucijada donde África y Europa se miran casi tocándose y compartiendo los cimientos de las míticas Columnas de Hércules. Los antiguos geógrafos y cronistas, con expresiva sencillez, dieron a esta región el nombre de «las Dos Orillas», dada su cercanía y mutua dependencia, unidas por una densa red de vías de comunicación que han multiplicado los lazos y relaciones entre sus pueblos. De este fructífero contacto, lo más esencial perdura con viva actualidad: un fondo cultural y artístico común, un especial arte de vivir... Y qué mejor guía para descubrirlos y disfrutarlos que dejarse llevar por los caminos que siguieron los almorávides, los saharianos que, allá por los siglos XI y XII, fundieron en un solo imperio el Magreb occidental y las tierras de al-Ándalus.

Tras un preludeo que lleva desde la cuna de los almorávides, en el Sahara central, a Marrakech y a las ciudades africanas del Estrecho, la ruta inicia su periplo andaluz en Algeciras. A partir de aquí avanza a lo largo de dos ramales por las provincias de Málaga y Cádiz, visitando poblaciones costeras, de campiña y de sierra.

El periplo por la luminosa bahía gaditana conduce de la capital a la gran ciudad vecina de El Puerto de Santa María, marítima y bodeguera, que descansa a orillas del Atlántico y de la desembocadura del río Guadalete. Sus indicios iniciales ascienden a diversos hallazgos prehistóricos y al importante enclave mercantil descubierto junto a la torre de Doña Blanca, aguas arriba de la población actual, que prosperó entre los siglos IX y II a. C., y en el que se han encontrado numerosos vestigios fenicios y griegos. Fue luego asentamiento romano y musulmán, donde se han recuperado los restos más antiguos conocidos del periodo islámico, de principios del siglo VIII, y de época almohade, hasta el siglo XIII. Un fascinante testimonio que rivaliza con la leyenda de la mítica fundación del Puerto por Menesteo.

La nebulosa de su pasado se empieza a aclarar en época andalusí. A mediados del siglo XII, cuando los almorávides gobernaban al-Ándalus, el geógrafo al-Idrisi menciona la localidad en sus itinerarios por la Península bajo el nombre de “los Puentes, frente a frente de la isla de Cádiz”. Su existencia, con la denominación de al-Qanatir, Alcantif o Amaria Alcanter, traducida por el “puerto de las salinas”, dada la abundancia de éstas, o por “los puentes”, se comprueba, sin embargo, en fechas mucho más tempranas, como demuestra su vieja mezquita resguardada en el interior del castillo de San Marcos. Probablemente, debió formar parte del rosario de pequeños reductos amurallados y rábitas —de ribat, monasterio fortificado de los «voluntarios de la fe»— que salpicaban la costa gaditana, como el castillo de San Romualdo en San Fernando o el que dio origen a Rota, único poblamiento de un litoral por entonces a merced de incursiones y saqueos.

Media



La conquista cristiana del Puerto se enmarca en el avance castellano por la provincia de Cádiz que siguió a la toma de Sevilla en 1248. Poco después capitulaban Jerez, Arcos, Medina y la mayoría de las poblaciones al oeste de la sierra. En el caso del Puerto, historia y leyenda se entrelazan: según la tradición, los musulmanes rompieron el pacto de vasallaje que habían contraído y Alfonso X se vio obligado a someterlos por las armas; dudaba si librar batalla por la debilidad de sus fuerzas, cuando la Virgen apareció milagrosamente sobre el castillo portuense y le guió para apoderarse de él. Tras conseguirlo, bautizó el lugar con el nombre de Santa María del Puerto, hecho que quedó recogido en una de las Cantigas del Rey Sabio. El conquistador fundó aquí la orden militar de Santa María de España, más tarde incorporada a la de Santiago, y le otorgó Carta-Puebla para su repoblación en 1281. Su jurisdicción pasaría por diversas manos hasta recaer en la casa de Medinaceli. En adelante, jugó un decisivo papel en el tráfico y la expansión marítima. Así, acogió a Cristóbal Colón en su peregrinaje en busca de patrocinadores para su empresa de alcázar las Indias por el Poniente, y en el Puerto trazó Juan de la Cosa en el año 1500 el primer mapamundi moderno. En el siglo XVIII pasó a propiedad de la Corona y se inició su espectacular desarrollo vinatero.

Los principales elementos a visitar son:

- Castillo de San Marcos
- Iglesia Mayor Prioral
- Monasterio de la Victoria
- Poblado Fenicio Doña Blanca
- Museo Municipal

Después de visitar El Puerto de Santa María y otras grandes ciudades del entorno, la ruta confluirá en Ronda, para continuar sus etapas hasta su mágico destino final, Granada.

Tel: +34 958 225 995

Fax: +34 958 228 644

Página web: <http://www.rutaslegadoandalusi.es>



El Itinerario El Legado Andalusi

Etapas de itinerarios

Rutas de los Almorávides y Almohades

- Calle Bajada del Castillo, 11500 El Puerto de Santa María, Cadix, Espagne
- Latitude: 36.596302 - Longitude: -6.226154



label

Ayuntamiento de el puerto de santa maria

El Itinerario El Legado Andalusi

Rutas de los Almorávides y Almohades

Las Rutas de El legado andalusí constituyen la mayor oferta de turismo cultural existente en Andalucía. A través de un gran itinerario que engloba más de 200 localidades, conectan las principales capitales andaluzas.

Suponen un impulso al turismo cultural y rural, las artes tradicionales y la protección y restauración del patrimonio monumental y artístico.

La Ruta de los Almorávides y Almohades cruza los pueblos blancos de la provincia de Cádiz, donde el viajero encontrará además de magníficas fortalezas y castillos, un escenario idóneo para las actividades al aire libre

en los Parques Naturales de los Alcornocales, la Sierra de Grazalema y la Sierra de las Nieves para finalizar a través de la Axarquía malagueña. La Ruta evoca la duradera y profunda relación entre dos continentes separados por un estrecho brazo de mar de apenas 14 km de anchura: el Estrecho de Gibraltar. Su fascinante recorrido gira en torno a la estratégica encrucijada donde África y Europa se miran casi tocándose y compartiendo los cimientos de las míticas Columnas de Hércules. Los antiguos geógrafos y cronistas, con expresiva sencillez, dieron a esta región el nombre de «las Dos Orillas», dada su cercanía y mutua dependencia, unidas por una densa red de vías de comunicación que han multiplicado los lazos y relaciones entre sus pueblos. De este fructífero contacto, lo más esencial perdura con viva actualidad: un fondo cultural y artístico común, un especial arte de vivir... Y qué mejor guía para descubrirlos y disfrutarlos que dejarse llevar por los caminos que siguieron los almorávides, los saharianos que, allá por los siglos XI y XII, fundieron en un solo imperio el Magreb occidental y las tierras de al-Ándalus.

Tras un preludeo que lleva desde la cuna de los almorávides, en el Sahara central, a Marrakech y a las ciudades africanas del Estrecho, la ruta inicia su periplo andaluz en Algeciras. A partir de aquí avanza a lo largo de dos ramales por las provincias de Málaga y Cádiz, visitando poblaciones costeras, de campiña y de sierra.

El periplo por la luminosa bahía gaditana conduce de la capital a la gran ciudad vecina de El Puerto de Santa María, marítima y bodeguera, que descansa a orillas del Atlántico y de la desembocadura del río Guadalete. Sus indicios iniciales ascienden a diversos hallazgos prehistóricos y al importante enclave mercantil descubierto junto a la torre de Doña Blanca, aguas arriba de la población actual, que prosperó entre los siglos IX y II a. C., y en el que se han encontrado numerosos vestigios fenicios y griegos. Fue luego asentamiento romano y musulmán, donde se han recuperado los restos más antiguos conocidos del periodo islámico, de principios del siglo VIII, y de época almohade, hasta el siglo XIII. Un fascinante testimonio que rivaliza con la leyenda de la mítica fundación del Puerto por Menesteo.

La nebulosa de su pasado se empieza a aclarar en época andalusí. A mediados del siglo XII, cuando los almorávides gobernaban al-Ándalus, el geógrafo al-Idrisi menciona la localidad en sus itinerarios por la Península bajo el nombre de “los Puentes, frente a frente de la isla de Cádiz”. Su existencia, con la denominación de al-Qanatir, Alcantif o Amaria Alcanter, traducida por el “puerto de las salinas”, dada la abundancia de éstas, o por “los puentes”, se comprueba, sin embargo, en fechas mucho más tempranas, como demuestra su vieja mezquita resguardada en el interior del castillo de San Marcos. Probablemente, debió formar parte del rosario de pequeños reductos amurallados y rábitas —de ribat, monasterio fortificado de los «voluntarios de la fe»— que salpicaban la costa gaditana, como el castillo de San Romualdo en San Fernando o el que dio origen a Rota, único poblamiento de un litoral por entonces a merced de incursiones y saqueos.

Media



La conquista cristiana del Puerto se enmarca en el avance castellano por la provincia de Cádiz que siguió a la toma de Sevilla en 1248. Poco después capitulaban Jerez, Arcos, Medina y la mayoría de las poblaciones al oeste de la sierra. En el caso del Puerto, historia y leyenda se entrelazan: según la tradición, los musulmanes rompieron el pacto de vasallaje que habían contraído y Alfonso X se vio obligado a someterlos por las armas; dudaba si librar batalla por la debilidad de sus fuerzas, cuando la Virgen apareció milagrosamente sobre el castillo portuense y le guió para apoderarse de él. Tras conseguirlo, bautizó el lugar con el nombre de Santa María del Puerto, hecho que quedó recogido en una de las Cantigas del Rey Sabio. El conquistador fundó aquí la orden militar de Santa María de España, más tarde incorporada a la de Santiago, y le otorgó Carta-Puebla para su repoblación en 1281. Su jurisdicción pasaría por diversas manos hasta recaer en la casa de Medinaceli. En adelante, jugó un decisivo papel en el tráfico y la expansión marítima. Así, acogió a Cristóbal Colón en su peregrinaje en busca de patrocinadores para su empresa de alcázar las Indias por el Poniente, y en el Puerto trazó Juan de la Cosa en el año 1500 el primer mapamundi moderno. En el siglo XVIII pasó a propiedad de la Corona y se inició su espectacular desarrollo vinatero.

Los principales elementos a visitar son:

- Castillo de San Marcos
- Iglesia Mayor Prioral
- Monasterio de la Victoria
- Poblado Fenicio Doña Blanca
- Museo Municipal

Después de visitar El Puerto de Santa María y otras grandes ciudades del entorno, la ruta confluirá en Ronda, para continuar sus etapas hasta su mágico destino final, Granada.

Tel: +34 958 225 995

Fax: +34 958 228 644

Página web: <http://www.rutaslegadoandalusi.es>



El Laúl

Restaurantes

- Ctra. El Puerto-Rota, km. 4
- Latitud: 36.616196 - Longitud: -6.276907

El Laúl es un restaurante donde se ofrece cocina de primer nivel, cocina tradicional actualizada con nuevas tecnologías, elaborada con la mejor materia prima, servida en un entorno muy especial y a precios asequibles. Cocina creativa "Tartán de Pango".

Descanso: No.

Tel: +34 0956 480 900

Página web: <http://www.laul.es>

Media





El Manantial 🌟 (Interesante)

Paisajes contados desde el Mar

- El Puerto de Santa María, Cádiz, España
- Latitude: 36.607513 - Longitude: -6.287254

label Ayuntamiento de el puerto de santa maria

El Manantial es el último de los tramos de la Playa de Santa Catalina, y que limita con la Base Militar de Rota. Es característica de este tramo la presencia de una pared (acantilado) de marga de la cual durante los últimos años se han obtenido numerosos restos paleontológicos de fauna marina.

Debe su nombre a los afloramientos de agua dulce que hay en la zona y que en el pasado llegaron a utilizarse para la aguada de los barcos surtos en la Bahía. En 1702 dispusieron de ellos la flota angloholandesa durante la invasión y asalto de El puerto de Santa María, en el transcurso de la Guerra de Sucesión Española.

La Base Naval de Rota, ubicada en el término municipal de Rota fundamentalmente (una pequeña parte se encuentra en el término de El Puerto) es un puerto naval militar en el que se encuentran atracados fragatas, portaviones y submarinos de la marina española y americana. Además contiene un aeropuerto militar de uso compartido y comandado tanto por EE.UU. como por España. De hecho allí ondean las banderas americana y española, aunque son los americanos los que hacen uso de más superficie, teniendo a muchas familias viviendo dentro de la base y muchos servicios dispuestos para abastecerlas. Es como un pequeño pueblo americano en medio de la costa atlántica gaditana.

Frente a la playa del Almirante (entre la Base Naval de Rota y el puerto deportivo de rota) se encuentra una buena zona de fondeo, si no hace mucho viento de poniente para pasar el día.

Tel: +34 956.483.715

Fax: +34 956.483.727

E-mail: turismo@elpuertodesantamaria.es

Pagina web: <http://www.turismoelpuerto.com/>

Media

- **Commentaire(s) audio:** 78



El Manantial TK3

Ocios nocturnos

- Calle Goleta, 40 El Puerto de Santa María
- Latitude: 36.613194 - Longitude: -6.284283

Chiringuito-Pub TK3, situado en la playa de Fuentebravia.

Horario: De 16:00 a cierre.

Media





El Mar - Hotel Puertobahía

Restaurantes

- Avda. de la Paz, 38
- Latitude: 36.578678 - Longitude: -6.225064

Ubicado en el Hotel Puertobahía, en primera línea de la Playa de Valdelagrana, en el restaurante "El Mar" donde podrá degustar las más exquisitas especialidades fomentadas por los mejores consejos de la cocina regional e internacional.

Tel: +34 0956 562 721

Fax: +34 0956 561 221

E-mail: reservas@hotelpuertobahia.com

Página web: <http://www.hotelpuertobahia.com>

Media



El Patio Aleman

Bares - Heladerías - Salones de Té

- C/ Jesús de los Milagros, 33
- Latitude: 36.597466 - Longitude: -6.225248

Especialidad: Salchicha con chucrut

Descanso : Lunes

Tel: +34 956 870 655

Port.: +34 0956 859 636

Página web: <http://www.elpatioaleman.com>

Media



El Patio de las 7 Esquinas

Bares - Heladerías - Salones de Té

- Calle Jesús Nazareno, 6, 11500 El Puerto de Santa María, Cádiz, España
- Latitude: 36.596394 - Longitude: -6.228989

TAPA: Vinos de Grant y Tapas.

Descanso : Lunes.

Tel: (+34) 956 902 785

Media





El Pescaito

Bares - Heladerías - Salones de Té

- Calle los Atalaya, 9, 11500 El Puerto de Santa María, Cádiz, España
- Latitud: 36.597954 - Longitud: -6.236534

Especialidad: Pescados y mariscos.

Descanso: Martes.

Tel: +34 956 850 456

Media



El Piriñaca

Bares - Heladerías - Salones de Té

- Paseo José Luis Tejada
- Latitud: 36.586781 - Longitud: -6.233967

Especialidad: Pescadito frito y plancha

Tel: +34 0956 855 020

Media





El Puerto de Santa María ☆☆☆ (Ver sin falta)

Ciudades-Puertos

Puerta de Occidente

- El Puerto de Santa María, Cádiz, España
- Latitude: 36.596561 - Longitude: -6.226183



label Ayuntamiento de el puerto de santa maria

El Puerto de Santa María: puerta de Occidente

Las ciudades antigua y actual de El Puerto de Santa María se asientan en las desembocaduras arcaica y moderna del río Guadalete: es lógico, porque ambas fueron fundadas como puertos en la encrucijada marítima entre Oriente y Occidente.

El Puerto de Santa María fue puerta de entrada a Occidente para las primeras civilizaciones del Mediterráneo y, siglos más tarde, puerta de salida hacia el continente americano.

Fenicios, griegos, cartagineses, romanos... (en el II y I milenios a.n.e.) y bizantinos, árabes, genoveses y otros pueblos (en el I y II milenios d.n.e.) se asentaron o hicieron escala en este puerto, que reúne las ventajas de ser fluvial y casi costero.

Conocido como el mítico Puerto de Menesteo; lo constatado es que el Yacimiento Arqueológico del Poblado Fenicio de la Torre de Doña Blanca (como se le conoce) es una de las ciudades más antiguas de Occidente.

El enclave urbano actual fue en época romana Portus Gaditanus; en época árabe, Alcanate, y desde los años sesenta del siglo XIII, El Puerto de Santa María.

En esta ciudad preparó Cristóbal Colón, en 1490-1491 el viaje del Descubrimiento de América e hizo Juan de la Cosa la primera carta de navegación que incluyó el Nuevo Continente. Entre mediados de los siglos XVI y XVII, El Puerto fue fondeadero de la Armada Real de Galeras de España y desde esta última fecha fue sede de la Capitanía General de la Mar Océana y Costas de Andalucía. Su función mercantil se manifiesta en las casas-palacios de cargadores a Indias (siglos XVII y XVIII) así como en sus famosas bodegas de Sherry.

Del pasado al presente, El Puerto ha desempeñado todas las funciones portuarias posibles: mercantil, pesquera, militar, turística, deportiva... Hoy día Puerto Sherry es uno de los mejores puertos deportivos de Europa, situado en la Bahía de Cádiz puerta del Estrecho de Gibraltar, uno de los campos de regatas más reconocidos a nivel internacional.

Esta ciudad luminosa y abierta, realzada por la belleza de su centro declarado Conjunto Histórico, por sus tradicionales bodegas y por sus singulares y variadas playas, es conocida igualmente por ser cuna de Rafael Alberti, una de las figuras centrales de la Generación del 27 que hizo posible que en la literatura española se hablara de un nuevo Siglo de Oro.

Tel: +34 956.483.715


Fax: +34 956.483.727

E-mail: turismo@elpuertodesantamaria.es

Página web: <http://www.turismoelpuerto.com>

Media

• Video





El Puerto de Santa María

Etapas de itinerarios

- El Puerto de Santa María, Cádiz, Spain



El Puerto de Santa María, étape de l'itinéraire Odysseus.



El Puerto de Santa María, Puerta de Occidente 🌟🌟🌟 (Ver sin falta)

Paisajes contados desde Tierra

Poblado Fenicio de la Torre de Doña Blanca

- El Puerto de Santa María, Cádiz, España
- Latitud: 36.631096 - Longitud: -6.175447

label Ayuntamiento de el puerto de santa maria

El Puerto de Santa María: puerta de Occidente (Poblado fenicio de la Torre de Doña Blanca)

Media

- **Commentaire(s) audio: 79**



Las ciudades antigua y actual de El Puerto de Santa María se asientan en las desembocaduras arcaica y moderna del río Guadalete: es lógico, porque ambas fueron fundadas como puertos en la encrucijada marítima entre Oriente y Occidente.

El Puerto de Santa María fue puerta de entrada a Occidente para las primeras civilizaciones del Mediterráneo y, siglos más tarde, puerta de salida hacia el continente americano.

Fenicios, griegos, cartagineses, romanos... (en el II y I milenios a.n.e.) y bizantinos, árabes, genoveses y otros pueblos (en el I y II milenios d.n.e.) se asentaron o hicieron escala en este puerto, que reúne las ventajas de ser fluvial y casi costero.

Cuenta la tradición que la ciudad fue fundada por Menesteo, caudillo ateniense y uno de los héroes en la Guerra de Troya (como sabemos por la Iliada, de Homero), por lo que fue conocida como Puerto de Menesteo. Se dice que el nombre de río Lete (olvido) se debió a la reconciliación de fenicios y griegos ante una inminente batalla en sus aguas. Y que en la ciudad se encontraba el Oráculo de Menesteo.

Lo constatado por los restos arqueológicos es que el antiguo puerto y su ciudad (a 5 Km. del actual enclave urbano y portuario) fueron construidos por fenicios en el siglo VIII a.n.e., a orillas de la entonces desembocadura del río Guadalete. Es probable que se trate de uno de los tres asentamientos de Gadir: el puerto y su ciudad, en la costa portuense; la necrópolis, en la isla de Cádiz; y el templo, en el islote de Santi Petri. En todo caso, el yacimiento del Poblado fenicio de la Torre de Doña Blanca, como se le conoce, es una de las ciudades más antiguas de Occidente.

El enclave urbano actual fue en época romana Portus Gaditanus; en época árabe, Alcanate, y desde los años sesenta del siglo XIII, El Puerto de Santa María.

En esta ciudad preparó Cristóbal Colón, en 1490-1491 el viaje del Descubrimiento de América e hizo Juan de la Cosa la primera carta de navegación que incluyó el Nuevo Continente. Entre mediados de los siglos XVI y XVII, El Puerto fue fondeadero de la Armada Real de Galeras de España y desde esta última fecha fue sede de la Capitanía General de la Mar Océana y Costas de Andalucía. Su función mercantil se manifiesta en las casas-palacios de cargadores a Indias (siglos XVII y XVIII) así como en sus famosas bodegas de Sherry.

Del pasado al presente, El Puerto ha desempeñado todas las funciones portuarias posibles: mercantil, pesquera, militar, turística, deportiva...

Tel: +34 956.483.715

Fax: +34 956.483.727

E-mail: turismo@elpuertodesantamaria.es

Página web: <http://www.turismoelpuerto.com/>



El Puntó

Ocios nocturnos

- Calle Virgen de los Milagros, 11500 El Puerto de Santa María, Cádiz, España
- Latitute: 36.597332 - Longitute: -6.227077

Pub

Media



El Rincón del Jamón y la Paletilla

Bares - Heladerías - Salones de Té

- Avda. Micaela Aramburu, 19
- Latitute: 36.595585 - Longitute: -6.226213

Especialidad: Chacine ibérica.

Descanso : Domingos.

Tel: +34 0956542610

Media



El Rincón Español

Bares - Heladerías - Salones de Té

- C/ Misericordia, 13
- Latitute: 36.598228 - Longitute: -6.225214

Especialidad: Torre de Burgos

Tel: +34 0956 85 83 94

Media



El Sitio de Vélez

Bares - Heladerías - Salones de Té

- Plaza de las Galeras Reales, 11500 El Puerto de Santa María, Cádiz, España
- Latitute: 36.597542 - Longitute: -6.224210

TAPA: Ensaladilla de pulpo.

Descanso : Lunes.

Tel: (+34) 956 053 333

Media





El Vino Tinto de la provincia de Cádiz 🌟🌟 (Merece la visita)

Bodegas y Viñadores

- El Puerto de Santa María, Cádiz, España

label Ruta Jerez

Con el propósito de revitalizar la vocación vitivinícola del marco del jerez, que durante tres milenios ha producido vinos procedentes de muchas variedades y de gran calidad, se ha iniciado en la zona la plantación de un viñedo de variedades tintas en las fincas situadas en pleno corazón del viñedo jerezano. Las variedades plantadas son: Syrah, Petit verdot, Merlot, Tempranillo, Cabernet Sauvignon, Tintilla, etc., están produciendo vinos de gran calidad.

Algunas de estas Bodegas ofertan visitas muy completas con catas de sus principales vinos. Tal es el caso de:

- Bodegas Luis Pérez. De la viña a la copa. Recorrido de los viñedos, visita a la Bodega y Cata comentada por un enólogo.
- Bodegas Entrechuelos. Visitas previa reserva de la viña, la bodega y catas comentadas.

Tel: +34 956.483.715

Fax: +34 956.483.727

E-mail: turismo@almunecar.es

Media



Emilio's

Ocios nocturnos

- Pueblo Marinero Puerto Sherry
- Latitude: 36.577770 - Longitude: -6.255385

Pub.

Tel: 34+ 674008 727

Port.: 34+ 692 643 396

Pagina web: <http://www.emiliosbar.com/bienvenidos.html>

Media



Ermita de los Caminantes 🌟 (Interesante)

Monumentos

- Plaza de la Vitoria , El Puerto de Santa María, Cádiz, España
- Latitude: 36.605267 - Longitude: -6.220135

Ermita del S. XVIII, también llamada de la Concepción. Situada en el recinto donde se celebraban Fiestas y Veladas durante gran parte del S. XX. Adosada a la caja de traída de aguas desde los pozos de la Piedad.

Se localiza en el Parque de la Victoria.

Tel: +34 956.483.715

Fax: +34 956.483.727

E-mail: turismo@elpuertodesantamaria.es

Pagina web: <http://www.turismoelpuerto.com>

Media





Escuela de Vela Club de Mar Puerto Sherry

Cursos náuticos

- El Puerto de Santa María, Cádiz, España
- Latitud: 36.582039 - Longitud: -6.254654

Tiene sus instalaciones y pañoles en la rampa asfáltica de Puerto Sherry tiene una longitud de 167 metros, permitiendo la varada de todo tipo de embarcaciones ligeras. Dispone además de dos pantalanes y una grúa de 3TM.

Las instalaciones están totalmente equipadas con velería, tomas de agua y electricidad, vestuarios, aseos, parking, zona comercial, soportes publicitarios, botiquín, oficinas y aulas.

La escuela de vela ofrece tanto clases como entrenamientos desde nivel 0 hasta preparación de regatistas de alto nivel. Cuenta con entrenadores profesionales, material y embarcaciones de crucero y vela ligera.

Embarcaciones: Optimist, Laser, tablas de windsurf, monotipos J/80, 420, raqueros, zodiacs auxiliares, etc...

Datos de Contacto

Club de Mar Puerto Sherry // Avda. de la Libertad S/N Hotel Puerto Sherry

El Puerto de Santa María 11500

Tel: 956 858751

Fax: 956 543399

E-mail: ClubdeMarPuertoSherry@gmail.com

Pagina web: <http://www.clubdemarpuertosherry.org>

Media

► CLUB DE MAR PUERTO SHERRY



Escuela de Vela Federación Andaluza de Vela

Cursos náuticos

- El Puerto de Santa María, Cádiz, España
- Latitude: 36.577770 - Longitude: -6.255385

La Federación Andaluza de Vela tiene su sede junto a las instalaciones de Puerto Sherry, acoge a la "Escuela de Vela Puerto Sherry"; y el "Centro Especializado de Tecnificación de Vela", destinado a deportistas de élite. Una moderna instalación orientada a la tecnificación de promesas de la vela, Siendo habitual la presencia de regatistas de alto nivel, mundialistas, y olímpicos.

Anualmente acomete la celebración de regatas que acogen a los mejores del panorama internacional, destacando la Andalusian Olympic Week, así como Campeonatos del Mundo, Europeos y Nacionales de distintas clases.

La escuela de vela abarca desde la iniciación, hasta la profesionalización de regatistas, cuenta con monitores y entrenadores de gran prestigio en el mundo de la vela, además de avanzado equipamiento e instalaciones para el aprendizaje y tecnificación de la vela.

Disponen de cursos y entrenamientos para todos los niveles durante todo el año, para jóvenes y mayores, guiados por reconocidos profesionales y entrenadores del mundo de la vela.

Datos de Contacto

Federación Andaluza de Vela (FAV)

Avda. Libertad S/N - CP 11500

El Puerto de Santa María

Tel: 956 85 48 13

Fax: 956 87 48 05

Página web: <http://www.fav.es>

Media



Escuela Hípica "Villa Julia"

Centros hípicos

- El Puerto de Santa María, Cádiz, España
- Latitude: 36.623886 - Longitude: -6.232949

La Escuela Hípica Villa Julia, desde sus comienzos, está dedicada completamente a la enseñanza y la práctica de la equitación desde sus niveles más básicos a niveles de concursos y Campeonatos. Somos una de las escuelas de equitación públicas más antiguas de la provincia de Cádiz.

Además de ofrecer paseos y rutas a caballo por el campo, playa o pinares, presta servicios de clases de equitación, pupilaje de caballos, alquiler de caballos, doma de potros y caballos, etc. Además la Escuela Hípica cuenta con servicios externos de veterinario y herradores.

Tel: +34 (0) 679 048 016 - 666

Port.: 679 048 016

Media





Eventos del 1 al 7 de Diciembre.

Eventos

- El Puerto de Santa María, Cádiz, España
- Latitud: 36.600594 - Longitud: -6.232909

Rincón Flamenco - Cena y Flamenco en Puerta 56

Fecha: Viernes 14/11/2014 (22:30) / Hasta: Miércoles 31/12/2014 (22:30)

Lugar: Burladero Puerta 56 - Plaza de Toros

Todos los viernes y sábados, a las 22:30 h.

Burladero Puerta 56 - Plaza de Toros

En la misma Plaza de Toros de El Puerto, con vistas al ruedo

Cena y Espectáculo Flamenco en Burladero Puerta 56

Con menú de El Rincón del Jamón y la Paletilla

Menú:

Papelón jamón ibérico y queso manchego - Pan de solomillo de atún y mermelada de espárragos verdes - 2 T. Presa ibérica con mojo

picón - Ensalada de tomate natural con melva - 2 T. Solomillo al aroma del romero

Bebidas a elegir entre: Botella vino Tinto - Botella vino Blanco - Botella vino Fino - Botella vino Manzanilla - Jarra Cerveza - Botella de

Agua

Café

Menú para 2 personas con entrada a espectáculo flamenco por sólo 50 €

Teléfono de reserva: 682 418 841

Mercadillo Belenista en Parque Comercial Bahía Mar

Fecha: Sábado 15/11/2014 (18:00) / Hasta: Lunes 08/12/2014 (21:00)

Lugar: Parque Comercial Bahía Mar - Avda. Valdelagrana, s/n

Del 15 de noviembre al 8 de diciembre

Parque Comercial Bahía Mar | Avda. de Valdelagrana, s/n

Con la llegada de las fechas navideñas, Parque Bahía Mar incorpora un nuevo atractivo para toda la familia.

Llega el Mercadillo Belenista. Una clásica cita navideña que estará instalado los fines de semana del mes de noviembre (días 15, 16, 22, 23, 29 y 30 de noviembre) y los días 5, 6, 7 y 8 de diciembre, en horario de 18:00 a 21:00 horas.

Un evento ideal para toda la familia en el que encontrar una amplia variedad de artículos para convertir el belén de tu hogar en el más especial que hayas tenido. Acércate y disfrútalo.

El Mercadillo Belenista está organizado por la Asociación de Belenistas Portuenses 'Ángel Martínez'.

ZAMBOMBAS 2014

Fecha: Sábado 1/12/2014 / Hasta: Domingo 14/12/2014

Lugar:

RESTAURANTE BAR JAMÓN RESTAURANTE BAR JAMÓN

Glorieta Molino Platero, s/n

Día: Miércoles 3 de diciembre

Hora: A partir de las 14:00 h.
Actuación: "LA FAMILIA REYES"

SALA RODEO

C/ Curva, 10

Día: Viernes 5 de diciembre

Hora: A partir de las 00:00 h.

Actuación: En directo del grupo: "ANDRÉS VARELA".

GASTROBAR & JARDIN

Avda. de Fuenterrabía, 30 (junto al Centro Inglés)

Día: Viernes 5 de diciembre

Hora: A partir de las 17:00 h.

Actuación: "VÍCTOR RAPOSO" Y "LAURA LA RUBIA & COMPAÑÍA"

Degustación de menudo & dulces típicos navideños

BURLADERO

C/ Curva, 4

Día: Viernes 5 de diciembre

Hora: A partir de las 23:30 h.

Actuación: En directo del grupo: "MARINA GARCIA HERRERA".

LA CRISTALERA

Plaza de las Galeras

Día: Viernes 5 de diciembre

Hora: A partir de las 17:00 h.

Actuación: En directo del grupo: "DE CAMELO".

EL CIELO DE LA CAYETANA

C/ Ribera del Marisco,13

Día: Viernes 5 de diciembre

Hora: A partir de las 17:00 h.

Actuación: En directo del grupo: "EL SOPA & FAMILIA".

MUCHO TEATRO

C/ Misericordia, 12

Día: Viernes 5 de diciembre

Hora: A partir de las 22:00 h.

Actuación: "LIKINDOY"

LA NUEVA TAQUILLA

C/ Jesús de los Milagros ,17

Día: Sábado 6 de diciembre

Hora: A partir de las 19:30 h.

Actuación: En directo del grupo: "DE CAMELO".

SALA RODEO

C/ Curva, 10

Día: Sábado 6 de diciembre
Hora: A partir de las 17:00 h.
Actuación: En directo del grupo: "LIKINDOY".

SALA RODEO

C/ Curva, 10

Día: Sábado 6 de diciembre

Hora: A partir de las 00:00 h.

Actuación: En directo del grupo: "JOSÉ LEIVA".

EL CIELO DE LA CAYETANA

C/ Ribera del Marisco,13

Día: Sábado 6 de diciembre

Hora: A partir de las 17:00 h.

Actuación: En directo del grupo: "ROBERTO OSORNO".

GOLD DISCO

C/ Micaela Aramburu, 24

Día: Sábado 6 de diciembre

Hora: A partir de las 17:00 h.

Actuación: "AZUCAR Y CANELA".

BURLADERO PUERTA 56

Bodegón 56 (Plaza de Toros)

Día: Sábado 6 de diciembre

Hora: A partir de las 14:00 h.

Actuación: CORO ROCIERO "ALEGRÍA DEL ROCÍO"

MUCHO TEATRO

C/ Misericordia, 12

Día: Sábado 6 de diciembre

Hora: A partir de las 16.00 h.

Actuación: "LOS VIANDANTES"

BURLADERO

C/ Curva, 4

Día: Sábado 6 de diciembre

Hora: A partir de las 17:30 h.

Actuación: En directo del grupo: "HOJITA DE LAUREL".

BURLADERO

C/ Curva, 4

Día: Sábado 6 de diciembre

Hora: A partir de las 23:30 h.

Actuación: En directo del grupo: "LAURA ALVAREZ "LA RUBIA" CON VICTOR RAPOSO".

BARES DEL C.C. VISTAHERMOSA:

LA JUANA-EL CUBO-VINARTE-ENTREBARES-TABANCO ASTURIANO-COCO'S BAR-

C.C.de Vistahermosa – 3ª fase (La Placita)

Día: Sábado 6 de diciembre

Hora: A partir de las 16:00 h.

Actuación: "LOS RESAKA"

GASTROBAR & JARDIN

Avda. de Fuenterrabía, 30 (junto al Centro Inglés)

Día: Sábado 6 de diciembre

Hora: A partir de las 17:00 h.

Actuación: "REY MORAO"

Degustación de menudo & dulces típicos navideños

TROCADERO

Plaza de la Herrería, 4

Día: Sábado 6 diciembre

Hora: A partir de las 17:00 h.

Actuación: "EL SOPA Y FAMILA"

LOS MILAGROS

Plaza de la Herrería, 4

Día: Sábado 6 diciembre

Hora: A partir de las 14:00 h.

Actuación: "ZAMBOMBA NAVIDEÑA"

Degustación de potaje flamenco

BURLADERO

C/ Curva, 4

Día: Domingo 7 de diciembre

Hora: A partir de las 23:30 h.

Actuación: En directo del grupo: "LAURA ALVAREZ "LA RUBIA" CON VICTOR RAPOSO".

GOLD DISCO

C/ Micaela Aramburu, 24

Día: Domingo 7 de diciembre

Hora: A partir de las 17:00 h.

Actuación: "DE CAMELO".

LA CRISTALERA

Plaza de las Galeras

Día: Domingo 7 de diciembre

Hora: A partir de las 17:00 h.

Actuación: En directo del grupo: "PEÑA LA BULERÍA DE JEREZ".

LA JUANA

C.C.de Vistahermosa – 3ª fase (La Placita)

Día: Domingo 7 de diciembre

Hora: A partir de las 22:00 h.

Actuación: "AZUCAR Y CANELA"

MUCHO TEATRO

C/ Misericordia, 12

Día: Domingo 7 de diciembre

Hora: A partir de las 16:00 h.

Actuación: "LOS SOPAS"

EL PATIO DE LAS 7 ESQUINAS

C/ Jesús Nazareno, 6

Día: Jueves 11 de diciembre

Hora: A partir de las 20:30 h.

Actuación: "DE CAMELO"

SALA RODEO

C/ Curva, 10

Día: Viernes 12 de diciembre

Hora: A partir de las 00:00 h.

Actuación: En directo del grupo: "DE CAMELO".

LA CRISTALERA

Plaza de las Galeras

Día: Viernes 12 de diciembre

Hora: A partir de las 17:00 h.

Actuación: En directo del grupo: "HOJITA DE LAUREL".

EL CIELO DE LA CAYETANA

C/ Ribera del Marisco, 13

Día: Viernes 12 de diciembre

Hora: A partir de las 17:00 h.

Actuación: En directo del grupo: "LOS VIANDANTES".

BURLADERO

C/ Curva, 4

Día: Viernes 12 de diciembre

Hora: A partir de las 17:30 h.

Actuación: En directo del grupo: "LAURA ALVAREZ "LA RUBIA" CON VICTOR RAPOSO".

BURLADERO PUERTA 56

Bodegón 56 (Plaza de Toros)

Día: Viernes 12 de diciembre

Hora: A partir de las 14:00 h.

Actuación: "EL SOPA Y SU FAMILIA"

LA NUEVA TAQUILLA

C/ Jesús de los Milagros , 17

Día: Sábado 13 de diciembre

Hora: A partir de las 16:00 h.

Actuación: En directo del grupo: "KELAY".

SALA RODEO

C/ Curva, 10

Día: Sábado 13 de diciembre

Hora: A partir de las 17:00 h.

Actuación: En directo del grupo: "HOJITA DE LAUREL".

LOS MILAGROS

Plaza de la Herrería, 4

Día: Sábado 13 diciembre

Hora: A partir de las 16:00 h.

Actuación: "DE CAMELO"

SALA RODEO

C/ Curva, 10

Día: Sábado 13 de diciembre

Hora: A partir de las 00:00 h.

Actuación: En directo del grupo: "SON FLAMENCO".

BURLADERO PUERTA 56

Bodegón 56 (Plaza de Toros)

Día: Sábado 13 diciembre

Hora: A partir de las 14:00 h.

Actuación: "FAMILIA DE LOS REYES"

LA CRISTALERA

Plaza de las Galeras

Día: Sábado 13 de diciembre

Hora: A partir de las 17:00 h.

Actuación: En directo del grupo: "AZÚCAR Y CANELA".

EL CIELO DE LA CAYETANA

C/ Ribera del Marisco, 13

Día: Sábado 13 de diciembre

Hora: A partir de las 17:00 h.

Actuación: En directo del grupo: "LOS FLAMENQUINES".

BURLADERO

C/ Curva, 4

Día: Sábado 13 de diciembre

Hora: A partir de las 17:30 h.

Actuación: En directo del grupo: "MANUEL PANTOJA".

BARES DEL C.C. VISTAHERMOSA:

LA JUANA-EL CUBO-VINARTE-ENTREBARES-TABANCO ASTURIANO-COCO'S BAR-

C.C.de Vistahermosa – 3ª fase (La Placita)

Día: Sábado 13 de diciembre

Hora: A partir de las 16:00 h.

Actuación: "CAPRICHOS"

MUCHO TEATRO

C/ Misericordia, 12

Día: Sábado 13 de diciembre

Hora: a partir de las 16:00 h.

Actuación: CUADRO FLAMENCO "JOSÉ LEIVA POR NAVIDAD"

HOTEL BODEGA REAL

C/ Albareda, 4

Día: Sábado 13 de diciembre

Hora: A partir de las 18:30 h.

Actuación: Benéfica de "CHIQUI DE JEREZ"

TROCADERO

Plaza de la Herrería, 4

Día: Sábado 13 diciembre

Hora: A partir de las 23:30 h.

Actuación: "HOJITA DE LAUREL"

GOLD DISCO

C/ Micaela Aramburu, 24

Día: Domingo 14 de diciembre

Hora: A partir de las 17:00 h.

Actuación: "PA TI PA MI"

Teatro Flamenco - `LA GLORIA DE MI MADRE´ en Teatro Pedro Muñoz Seca

Fecha: Viernes 05/12/2014 (21:00)

Lugar: Teatro Municipal Pedro Muñoz Seca - Plaza del Polvorista, 4

Viernes, 5 de diciembre, a las 21:00 h.

Teatro Pedro Muñoz Seca | Plaza del Polvorista, 4

LA GLORIA DE MI MARE. Choni Cía. Flamenca

Con Asunción Pérez "Choni", Juanjo Macías, Raúl Cantizano y Alicia Acuña

Premio Intérprete Masculino a Juanjo Macías en II Premios de Teatro Andaluz 2014

LA GLORIA DE MI MARE es la última producción de Choni Cía. Flamenca, y desde su estreno en la Bienal de Flamenco de Sevilla, no ha dejado de cosechar éxitos de público y crítica. Juanjo Macías, recientemente galardonado como Mejor Intérprete en los Premios de Teatro Andaluz, acompaña a la bailaora Asunción Pérez "Choni" en esta divertida comedia flamenca que refleja muchas de las típicas situaciones que se dan entre una artista y su madre. Un espectáculo, inspirado en la cultura del café-cantante, que mezcla el humor, el canto y baile flamenco más tradicional, la copla, la ironía y cómo no la improvisación.

Cinemateca Otoño 2014 - `SACRO GRA´

Fecha: Domingo 07/12/2014 (20:30)

Lugar: Multicines Bahía Mar (Centro de Ocio Bahía Mar N-IV, Km. 653)

Domingo, 7 de diciembre, a las 20:30 h.

Parque Comercial Bahía Mar | Avda. Valdelagrana

SACRO GRA - V.O.S.E.

Dir. Gianfranco Rosi (Italia, 2013) 91' (+7) Docu.

León de Oro a Mejor Película, Venecia 2013

Usando como hilo conductor las aventuras de Marco Polo en Las ciudades invisibles de Italo Calvino, Rosi recorre los márgenes de GRA, como se conoce al Grande Raccordo Anulare, la autopista que circunvala Roma (con guiño en su título también a la búsqueda del Santo Grial, Sacro Graal en italiano). Una exótica fauna humana se cruza en el camino de Rosi: desde uno de los últimos pescadores de anguilas del Tíber o un científico que estudia las enfermedades de las palmeras, hasta unos nobles venidos a menos realojados en el extrarradio. Un colorido collar cuyas cuentas son los estudios de personajes de Rosi –llenos de humor, a ratos inquietantes y a ratos profundamente humanos– ensartados en esa cadena que rodea el cuello de la capital italiana que es el GRA.

Multicines Bahía Mar (Centro de Ocio Bahía Mar N-IV, Km. 653)

Próxima semana

Navidad Flamenca - Zambomba Flamenca en Teatro Pedro Muñoz Seca

Fecha: Viernes 12/12/2014 (21:00)

Lugar: Teatro Municipal Pedro Muñoz Seca - Plaza del Polvorista, 4

Viernes, 12 de diciembre, a las 21:00

Teatro Pedro Muñoz Seca | Plaza del Polvorista, 4

ZAMBOMBA DE JEREZ. Arte y compás en Navidad. Dirección artística: Antonio Higuero.

El guitarrista Antonio Higuero dirige este espectáculo flamenco, basado en el cancionero popular, en las coplas de nochebuena y en composiciones más recientes de autores como Antonio Gallardo o Fernando Terremoto. Antonio Higuero, acompañado por miembros de algunas de las más importantes sagas del flamenco jerezano, trasladará al escenario la tradicional zambomba en la que, durante todo el mes de diciembre, amigos, vecinos y familiares se reúnen en los patios y corrales de las casas de vecinos para, alrededor de las hogueras, cantar y bailar a la llegada del "Niño Manué".

Teatro Circo - "ROCOCÓ BANANAS" en Teatro Pedro Muñoz Seca

Fecha: Domingo 14/12/2014 (12:00)

Lugar: Teatro Municipal Pedro Muñoz Seca - Plaza del Polvorista, 4

Domingo, 14 de diciembre a las 12:00 h.

Teatro Pedro Muñoz Seca | Plaza del Polvorista, 4

ROCOCÓ BANANAS. Cía. Los Excéntricos (Premio Nacional de Cultura en la categoría de Circo).

ROCOCÓ BANANAS es un espectáculo de clowns musicales en la gran tradición de lo barroco, lo extravagante y el tempo loco, donde el malabarismo, las caídas, las bofetadas y los platos rotos se suceden con un ritmo frenético. Cómicos, músicos y malabaristas, Los Excéntricos forman un trío atípico que renueva la figura del clown gracias a una poética de raíz surrealista que encuentra un equilibrio entre la modernidad y el clasicismo.

Entradas (sin numerar): 9 €

Exposiciones

Exposición `CÓNSUL TAN ACOGEDOR`, de José Antonio Tejero en Hotel Bodega Real

Fecha: Sábado 04/10/2014 / Hasta: Miércoles 31/12/2014

Lugar: Hotel Bodega Real - C/ Albareda, 4

Del 4 de octubre al 31 de diciembre

Hotel Bodega Real - C/ Albareda, 4

Exposición "CÓNSUL TAN ACOGEDOR",

de José Antonio Tejero

Exposición permanente del ensayo fotográfico que lleva realizando desde hace tres lustros José Antonio Tejero Lanzarote y que está relacionado con la enología y sus procesos iconográficos y laborales.



Exploracadiz (Padi)

Ocios

- C/ Fuerteciudad, nº 10 (Puerto Sherry)
- Latitude: 36.582714 - Longitude: -6.261574

El buceo deportivo, es hoy en día, una de las actividades más relajantes y divertidas, una disculpa idónea para descubrir el maravilloso mundo subacuático. Afortunadamente, hoy en día, está al alcance de cualquier persona que sepa nadar y que quiera disfrutar de la naturaleza en estado puro. Desde Puerto Sherry y a través de la escuela de buceo, EXPLORACADIZ quiere facilitar el desarrollo de esta actividad.

Contamos con una larga experiencia en el sector, de más de 20 años, organizando todo tipo de cursos, actividades y viajes de buceo, lo cual nos ha permitido un alto grado de profesionalización. Ofreciendo todo tipo de cursos desde un nivel de iniciación (Open Water) hasta formarte para instructor de buceo.

Actividades: Cursos de buceo.

Te ofrecemos:

- Bautismo
- Buceo en Barcos Hundidos
- Curso de Iniciación
- Buceo Nocturno
- Curso Avanzado
- Buceo Profundo
- Curso de 1º Auxilios y Rescate
- Aire enriquecido Nitrox
- Curso de Dive Master
- Reparación equipos de buceo

Datos de Contacto:

C/ Fuerteciudad nº 10. (Puerto Sherry). 11500

Tel: +34 0 956 857 025

Port.: +34 630 203 563

E-mail: info@exploracadiz.com

Página web: <http://www.exploracadiz.es>

Media





Federación Andaluza de Vela

Windsurf - Vela - Kite surf

- El Puerto de Santa María, Cádiz, España
- Latitute: 36.577770 - Longitude: -6.255385

La Federación Andaluza de Vela tiene su sede junto a las instalaciones de Puerto Sherry, acoge a la "Escuela de Vela Puerto Sherry"; y el "Centro Especializado de Tecnificación de Vela", destinado a deportistas de élite. Una moderna instalación orientada a la tecnificación de promesas de la vela, Siendo habitual la presencia de regatistas de alto nivel, mundialistas, y olímpicos.

Anualmente acomete la celebración de regatas que acogen a los mejores del panorama internacional, destacando la Andalusian Olympic Week, así como Campeonatos del Mundo, Europeos y Nacionales de distintas clases.

La escuela de vela abarca desde la iniciación, hasta la profesionalización de regatistas, cuenta con monitores y entrenadores de gran prestigio en el mundo de la vela, además de avanzado equipamiento e instalaciones para el aprendizaje y tecnificación de la vela.

Datos de Contacto

Federación Andaluza de Vela (FAV)
Avda Libertad S/N - CP 11500
El Puerto de Santa María

Tel: 956 85 48 13

Fax: 956 87 48 05

Pagina web: <http://www.fav.es>

Media



Fermesa

Bares - Heladerías - Salones de Té

- Calle Gerónimo Jiménez, 8, 11500 El Puerto de Santa María, Cádiz, España
- Latitute: 36.592079 - Longitude: -6.238976

Especialidad: Lengua en salsa.

Tel: +34 658 806 117

Media





Fuente de la Cárcel 🌟 (Interesante)

Monumentos

- Plaza de la Carcel , El Puerto de Santa María, Cádiz, España
- Latitude: 36.599319 - Longitude: -6.224272

label Ayuntamiento de el puerto de santa maria

Se trata de una bella fuente del siglo XIX, en forma de gran pilar rematado por una bóveda que está ubicada en una pequeña plaza de la que recibe su nombre. La plaza, a su vez, se llama de la Cárcel porque en una de sus fachadas existió la antigua cárcel de la ciudad.

A la fuente se la dotó de cuatro grifos, empleándose en su fábrica losas de Tarifa, piedra azul de Algeciras, ladrillos sevillanos y calcarenita de la Sierra San Cristóbal. En 1983, la fuente fue restaurada, utilizándose en la obra los colores originales, y se pavimentó la plaza con cantos rodados, al que tiempo que se inauguraba, en ese mismo año, el hotel Los Cántaros, nombre que tomó del hallazgo en el subsuelo de la cárcel de un centenar de botijas del siglo XVII, hoy depositada en el Museo Municipal de nuestra ciudad

Tel: +34 956.483.715

Fax: +34 956.483.727

E-mail: turismo@elpuertodesantamaria.es

Pagina web: <http://www.turismoelpuerto.com>

Media



Fuente de las Galeras 🌟 (Interesante)

Monumentos

- Plaza de Las Galeras Reales , El Puerto de Santa María, Cádiz, España
- Latitude: 36.597855 - Longitude: -6.224188

label Ayuntamiento de el puerto de santa maria

La fuente de las Galeras, ubicada en la plaza del mismo nombre, es la obra monumental que culmina las obras de la traída de las aguas de los manantiales de la Piedad al casco urbano de El puerto de Santa María en el siglo XVIII.

Es obra del ingeniero Bartolomé Mendiola y fue erigida en 1736. Su función fue la de abastecer de agua a la población de El Puerto, a las embarcaciones surtas en el río y a la ciudad de Cádiz, para ello contaba con seis caños de agua hacia la plaza y otros tantos al río.

Actualmente en el entorno de la plaza se encuentran el muelle del Vapor de El Puerto a Cádiz, un extenso aparcamiento al aire libre junto al río Guadalete, el parque Calderón y la Ribera del Marisco.

Durante la estación estival es el punto de salida del trenecito turístico que recorre la ciudad.

Tel: +34 956.483.715

Fax: +34 956.483.727

E-mail: turismo@elpuertodesantamaria.es

Pagina web: <http://www.turismoelpuerto.com>

Media





Fundación José Luis Tejada 🌟 (Interesante)

Exposiciones

- El Puerto de Santa María, Cádiz, España

La Fundación, Poeta José Luis Tejada, se ha creado con los objetivos de reeditar su obra, publicar su poesía inédita, y abrir sus archivos a la investigación, fomentando el estudio de la misma y el de los poetas de las generaciones del 50 - 60.

E-mail: info@poeta-joselustejada.org

Página web: <http://www.poeta-joselustejada.org/>

Media



Fundación Luis Goytisolo 🌟 (Interesante)

Exposiciones

- C/ Cruces, 82
- Latitude: 36.599987 - Longitude: -6.230866

La Fundación, creada por el escritor Luis Goytisolo, académico de la Lengua Española, se encuentra ubicada en el rococó Palacio de Villareal y Purullena, del S. XVIII. Dicha fundación celebra anualmente Simposios sobre Narrativa Histórica Contemporánea.

El edificio será usado como foro para acoger cursos de español avanzado para extranjeros, y para estudios lingüísticos especializados, reservándose una parte del inmueble como exposición abierta a visitantes y turistas, donde se mostrará la historia del edificio y de sus antiguos dueños. Además, albergará el archivo histórico de la casa de Villarreal y Purullena que se encuentra depositado en el Archivo Histórico Provincial.

Tel: [+34 0 956 860 023](tel:+340956860023)

Media





Fundación Pedro Muñoz Seca 🌟🌟 (Merece la visita)

Exposiciones

- Plaza del Ave María, Edificio San Luis, El Puerto de Santa María
- Latitud: 36.598660 - Longitud: -6.232807

HORARIO DE VISITA

Lunes a viernes no festivos de 11:00 a 14:00 h.

GRATUITO

En el Edificio San Luis Gonzaga, antiguo colegio de los jesuitas se encuentra la exposición permanente de Pedro Muñoz Seca. En este colegio estudió el comediógrafo portuense, como también lo hicieron otros escritores, artistas e intelectuales contemporáneos.

La exposición permanente "Pedro Muñoz Seca: El Humor dentro y fuera del Teatro" se halla instalada en la primera planta del edificio y acoge una serie de paneles explicativos sobre la vida y la obra de este célebre portuense, manuscritos, libros y objetos personales, así como su propio despacho. Todos ellos han sido cedidos por la familia a la Fundación para difusión y estudio de la obra del escritor.

Tel: +34 956 851 731

E-mail: fundacion_psm@elpuertosm.net

Página web: <http://www.fundacionpedromunozseca.net>

Media



Fundación Rafael Alberti 🌟🌟🌟 (Ver sin falta)

Exposiciones

- C/ Santo Domingo, nº 25
- Latitud: 36.598190 - Longitud: -6.228234

HORARIO DE VISITA

Martes a Domingos de 10:00 a 14:00

PRECIO

4€ Adultos

3€ Grupos

2€ Estudiantes y pensionistas

En la calle Santo Domingo, en la casa donde vivió el poeta los años de su infancia se halla esta fundación. Además de realizar actividades de difusión y estudio de la obra albertiana, la Fundación alberga una exposición permanente de Alberti poeta, escritor y pintor, así como de María Teresa León, su primera esposa y de su relación con otros intelectuales y artistas con quienes mantuvo relación.

Los fondos de las exposiciones proceden en buena parte de la donación que hizo el poeta a la ciudad.

Cuenta también con una magnífica biblioteca y centro de documentación de la generación literaria del 27.

Tel: +34 956 850 711

E-mail: fundacion@rafaelalberti.es

Página web: <http://www.rafaelalberti.es>

Media





Ganadería de toros de "Torrestrella" (Ver sin falta)

Manadas

- El Puerto de Santa María, Cádiz, España
- Latitud: 36.456223 - Longitud: -5.852773

Situado en Medina Sidonia, a aproximadamente 40 minutos de El Puerto de Santa María se encuentra la Ganadería de Toros Bravos de Torrestrella en la Finca Los Alburejos de Alvaro Domecq.

"A Campo Abierto", es un espectáculo ideado por Álvaro hace varios años a través del cual ha abierto su finca a turistas y visitantes de todo el mundo. En el mejor teatro imaginable, en la libertad del campo andaluz, conocerás un día en la vida de estos magníficos animales:

- El toro bravo
- Lote de vacas con el semental y sus becerros
- Cabestros en su trabajo habitual de guías
- Yeguas con los potros
- Jinetes y caballos trabajando en doma vaquera y alta escuela española

Más información en :

<http://www.acampoabierto.com/inicio>

Página web: <http://www.acampoabierto.com/inicio>

Media



Gipsy

Restaurantes

- Paseo Marítimo Valdelagrana, 29 (C.C. Vígalpe)
- Latitud: 36.600594 - Longitud: -6.232909

Buffet libre frente al mar. Todas sus comidas se realizan al estilo `casero` cuidando los ingredientes, conservación y presentación de los mismos

Descanso: En verano no.

Tel: +34 956 569 020

Port.: +34 600 255 424

E-mail: restaurante@gipsy.es

Página web: <http://restgipsy.restaurantesok.com/?prov=Cad>

Media



Gold

Ocios nocturnos

- Micaela Aramburu 24 - El Resbaladero
- Latitud: 36.595955 - Longitud: -6.226017

Discoteca Gold en el centro.

Tel: +34 608 058 615

Media





Golf El Puerto

Golf Club

- Ctra. de Sanlúcar, km. 1
- Latitude: 36.620850 - Longitude: -6.246768

Campo de golf de 18 hoyos. Escuela de golf.

Tel: +34 0 956 860 770



Gran Sur actividades náuticas

Alquiler de barcos y moto de agua

- Puerto Sherry1, 11500 El Puerto de Santa María, Cádiz, España
- Latitude: 36.580986 - Longitude: -6.258025

Alquiler de embarcaciones.

Tel: +34 954 233 969

Port.: +34 607 201 784

Pagina web: <http://www.alfanautica.es>

Media



Gran Sur Actividades Náuticas, S.L.

Ocios

- Puerto Sherry
- Latitude: 36.577770 - Longitude: -6.255385

Alquiler de veleros, Escuela de Navegación

Tel: +34 954 233 969

Port.: +34 607 201 784

Pagina web: <http://www.alfanautica.es>

Media



Grand Bamboo

Ocios nocturnos

- C/ Ganado, 2
- Latitude: 36.599102 - Longitude: -6.224188

Pub en el centro.

Media





Guadalete Chico

Restaurantes

- C/ Micaela de Aramburu, 3
- Latitude: 36.597355 - Longitude: -6.224406

Local decorado con elementos y cuadros de temática marinera ya que su fuerte son los guisos, pescados y mariscos en cuyo tratamiento los Espinosa se han labrado fama desde que comenzaran allá en la década de los 50 del siglo XX. El establecimiento tiene barra para tapear y terraza donde también se sirven tapas y raciones. En el comedor, con capacidad para unas 80 personas, se come de platos, como es tradicional en esta firma. La lista de especialidades a probar es larga. Especialidad: Fideos con lenguao, arroz con bogavante, bogavantes cocidos, almejas en salsa verde.

Descanso: Domingo noche en invierno.

Tel: +34 856 580 764

Media



Guadalete Chico (barra)

Bares - Heladerías - Salones de Té

- C/ Micaela de Aramburu, 3
- Latitude: 36.597355 - Longitude: -6.224406

Especialidad: Tapa de Guisos Marineros.

Descanso : Domingo noche (Invierno) .

Tel: (+34) 856 580 764

Media



Guia oficial de Turismo

Visitas Guiadas

- Calle Manuel Arjona Cia, 2, 11500 El Puerto de Santa María, Cádiz, España
- Latitude: 36.596149 - Longitude: -6.232139

Previa reserva

Visita guiada a los principales Monumentos y lugares de interés.

Tel: 956 85 28 57

Port.: 619 084 542

E-mail: encarnacion.gonzalo@telefonica.net

Media





H.E. Nautic

Profesionales náuticos

- El Puerto de Santa María, Cádiz, España
- Latitute: 36.580109 - Longitute: -6.252894

Empresa dedicada al mantenimiento, reparación y mecánica de embarcaciones. Asesoramiento técnico, alquiler y compra-venta de barcos nuevos y de ocasión. Servicio de mantenimiento y limpieza. Servicio de varada, pintura, mecánica, electricidad, etc...

Datos de Contacto

Avda. Libertad S/N . Zona de Varadero Ligeró- CP 11500
El Puerto de Santa María

Port.: 609 813 986



Hesperia, S.L

Visitas Guiadas

- Calle Virgen de los Milagros, 11500 El Puerto de Santa María, Cádiz, España
- Latitute: 36.597427 - Longitute: -6.227013

Informadores Turísticos Portuenses

Previa reserva

VISITA GUIADA POR LA CIUDAD "Descubra Nuestra Historia"

Precios: A partir de 4 € adultos.- Niños hasta 14 años GRATIS - Grupos consultar

"Visita guiada a los principales Monumentos y lugares de interés, opcional visita a bodegas"

Punto de encuentro: Oficina de Turismo- Palacio de Aranibar, 9 (junto al Castillo de San Marcos)

Port.: +34 607 243 434

E-mail: itphesperia@yahoo.es

Media



Hostal Alhaja Playa

Hoteles

- C/ Malaquita, 1
- Latitute: 36.588093 - Longitute: -6.246280

Hostal de dos estrellas situado situado a escasos metros de la Playa de la Puntilla, emplazado en una zona privilegiada rodeado de vegetación (los Pinares de las Dunas de San Antón), el Hostal Alhaja Playa le ofrece las condiciones para su descanso y bienestar.

Tel: +34 0956 056 269

Fax: +34 0956 058 434

E-mail: info@hostalalhaja.com

Pagina web: <http://www.hostalalhaja.com>

Media

• Video





Hostal Costa Luz

Hoteles

- C/ Niño del Matadero, 2
- Latitude: 36.595657 - Longitude: -6.234859

Hostal de dos estrellas situado entre el centro y la playa. Habitaciones con baño (doble, matrimonio, individuales y familiares), están dotadas del confort y tecnología necesaria para hacerles una agradable estancia a un precio razonable.

Tel: +34 0956 054 701

E-mail: info@HostalCostaLuz.com

Pagina web: <http://www.hostalcostaluz.com>

Media

• Video



Hostal Manolo

Hoteles

- C/ Jesús de los Milagros, 18
- Latitude: 36.597828 - Longitude: -6.225008

Hostal Céntrico de una estrella. Hostal de 1 estrella, situado en el casco antiguo de la ciudad. Zona Monumental. El establecimiento está ubicado en un edificio de final del siglo XVIII.

Tel: +34 0956 857 525

Fax: +34 0956 857 525

E-mail: taranqui@hotmail.com

Pagina web: <http://www.hostal-manolo.com>

Media



Hostal Palacio San Bartolomé

Hoteles

- C/ San Bartolomé, nº 21
- Latitude: 36.598198 - Longitude: -6.228566

Situado en Casa Palacio del Siglo XVI. En Pleno centro histórico de la Ciudad, se ha rescatado de entre las ruinas, tras cinco años de esfuerzo y dedicación de un numeroso grupo de artesanos y profesionales, este emblemático palacio donde se ha cuidado hasta el más mínimo detalle para conservar la nobleza y la esencia del edificio.

Tel: +34 0956 850 946

Fax: +34 0956 066 686

E-mail: info@palaciosanbartolome.com

Pagina web: <http://www.palaciosanbartolome.com>

Media

• Video





Hotel Bodega Real

Hoteles

- C/ Albareda, 4
- Latitude: 36.603100 - Longitude: -6.220475

Hotel céntrico de 4 estrellas. En lo que un día fue una hermosa bodega de crianza y envejecimiento de vino fino; ahora vislumbra por belleza propia un maravilloso Hotel de cuatro estrellas en el que se ha mantenido la arquitectura de antaño, donde la gastronomía y el entorno se funden para ofrecerles una estancia inolvidable

Tel: +34 0956 059 185

Fax: +34 0956 059 186

E-mail: reservas@hotelbodegareal.com

Pagina web: <http://www.hotelbodegareal.es>

Media

• Video



Hotel Campomar Playa

Hoteles

- C/ Catalina Santos la Guachi, 3
- Latitude: 36.586075 - Longitude: -6.221086

Este hotel se caracteriza por estar en un enclave único, en una zona residencial, ideal para el descanso y la tranquilidad. Además la cercanía de la Playa de Valdelagrana y del Parque Natural de Los Toruños lo hacen aún más interesante.

Tel: +34 0956 560 542

Fax: +34 0956 562 468

E-mail: reservas@hotelcampomar.net

Pagina web: <http://www.hotelcampomarplaya.com>

Media

• Video



Hotel Casa del Regidor

Hoteles

- Ribera del Río, 30 Bajo
- Latitude: 36.600117 - Longitude: -6.223025

Casa Noble del Siglo XVII. Situada en los soportales en la Ribera del Río una zona emblemática de la ciudad, ubicada junto a la Ribera del Marisco.

Toma el nombre de Regidor por pertenecer a un regidor perpétuo de la ciudad en el siglo XVIII

Tel: +34 0956 877 333

Fax: +34 0956 872 813

E-mail: hotelcasadelregidor@telefonica.net

Pagina web: <http://www.hotelcasadelregidor.com>

Media

• Video





Hotel Del Mar & Spa

Hoteles

- C/ Babor, 5 A
- Latitude: 36.598778 - Longitude: -6.241398

A un paso del centro de la ciudad y muy cerca de la zona de playas, sin tener por ello que renunciar a una estancia tranquila pero con todas las comodidades necesarias.

Tel: +34 0956 875 911


Fax: +34 0956 858 716

E-mail: clientes@delmarhotel.eu

Pagina web: <http://www.delmarhotel.eu>

Media

• Video



Hotel Dunas Puerto

Hoteles

- Camino de los Enamorados, s/n
- Latitude: 36.589268 - Longitude: -6.244463

El Hotel Dunas Puerto está ubicado en el entorno del parque natural de las `Dunas de San Antón`. Rodeado de pinos, junto a playas de fina arena y cálidas aguas

Tel: +34 0956 850 311


Fax: +34 0956 850 250

E-mail: dunas@hoteldunas.es

Pagina web: <http://www.hoteldunas.es>

Media

• Video



Hotel Los Cántaros

Hoteles

- C/ Curva, 6
- Latitude: 36.599361 - Longitude: -6.224289

Hotel Céntrico de tres estrellas. Situado en el centro de la ciudad, en la zona denominada "Ribera del Marisco", lugar de ocio por excelencia. Toma su nombre del hallazgo, en el subsuelo del solar sobre el que se asienta, de numerosos cántaros del S. XVII.

Tel: +34 0956 540 240


Fax: +34 0956 541 121

E-mail: reservas@hotelloscantaros.com

Pagina web: <http://www.hotelloscantaros.com>

Media

• Video





Hotel Los Jándalos Santa María

Hoteles

- Avda. de la Bajamar, s/n
- Latitud: 36.593746 - Longitud: -6.227697

Casa de las Cadenas, Casa de Aguado, Casa de Imblusqueta, ... Estas son algunas de las casas-palacio que se encuentran cercanas al hotel. Un establecimiento levantado en el mismo lugar que en su día ocupó una de estas casas-palacio, tal vez la más importante: La residencia del Marqués de la Cañada.

Cuenta con amplias zonas de descanso en las que se puede disfrutar de la lectura, de una charla pausada, o simplemente de un apetecible tentempié, bar, comedor, salones para reuniones y banquetes, piscina-solarium y garaje privado.

Tel: +34 0956 873 211

Fax: +34 0956 873 652

E-mail: reservas@hotelsantamaria.es

Página web: <http://santamaria.jandalos.com/ESP>

Media

• Video



Hotel Los Jándalos Vistahermosa & Spa

Hoteles

- C/ Amparo Osborne, s/n (Vistahermosa)
- Latitud: 36.600754 - Longitud: -6.253919

Hotel Apartamento de cuatro estrellas. Está decorado cuidando hasta el último detalle. Las habitaciones cuentan con un mobiliario tradicional, pero orientado a la total comodidad. Todas ellas disponen de pequeños elementos que garantizan el confort, así como de los servicios propios de un hotel de su categoría. Entre sus completas instalaciones destaca el centro termal del que dispone el Hotel Los Jándalos y que supone un enorme atractivo. En él el visitante podrá disfrutar de circuitos termales, en los que sin duda encontrará la relajación que busca y podrá hacer uso de los amplios servicios que oferta el centro.

Tel: +34 0956 873 411


Fax: +34 0956 872 012

E-mail: reservas@jandalos.com

Página web: <http://vistahermosa.jandalos.com/ESP>

Media

• Video





Hotel Monasterio de San Miguel

Hoteles

- C/ Virgen de los Milagros, 27
- Latitude: 36.602074 - Longitude: -6.222635

Hotel Céntrico de cuatro estrellas. Una cuidadosa labor de restauración ha sido capaz de reconvertir un antiguo Convento de la Orden de las Capuchinas, construido en 1727, en un moderno establecimiento hotelero dotado de todas las comodidades y servicios. El Hotel Monasterio San Miguel fue inaugurado en 1989.

Tel: +34 0956 540 440


Fax: +34 0956 862 328

E-mail: reservas@hotelmonasteriodesanmiguel.es

Pagina web: <http://www.hotelmonasteriodesanmiguel.es>

Media

• Video



Hotel Pinomar

Hoteles

- C/ Jade, 9
- Latitude: 36.588139 - Longitude: -6.248972

Construido recientemente en el año 2006, este edificio de estilo andalusí, se encuentra situado en una zona privilegiada de El Puerto, a cinco minutos de la playa y a quince del centro de la ciudad, entre Pinos y Mar.

Consta de treinta habitaciones, 28 con salón y 2 estándar, con baño, dormitorio y sala de estar. Ideal para parejas y familias que deseen pasar unos días en la playa o visitar monumentos y acontecimientos del lugar.

Las instalaciones del hotel incluyen tres piscinas con su zona de descanso alrededor, solarium, una amplia cafetería, patio interior cubierto, salón de actos, parking subterráneo, servicios en todas las plantas, wi-fi, etc...

Tel: +34 0956 058 646

Port.: +34 0661 819 016

Fax: +34 0956 058 647

E-mail: reservas@hotelpinomar.com

Pagina web: <http://www.hotelpinomar.com>

Media

• Video





Hotel Playa de Valdelagrana

Hoteles

- Avda. de la Paz, 4 (Valdelagrana)
- Latitude: 36.583935 - Longitude: -6.218724

Apto. Turístico de dos llaves en zona de playa. Apartamentos situados en la Urbanización Las Redes (en la carretera dirección a Rota)muy cercanos a la Playa de Las Redes.

Tel: +34 0956 052 030

Fax: +34 0956 053 040

E-mail: info@hotelplayadevaldelagrana.com

Pagina web: <http://www.hotelplayadevaldelagrana.com>

Media



Hotel Puerto Sherry

Hoteles

- Puerto Deportivo Puerto Sherry
- Latitude: 36.582867 - Longitude: -6.255452

Hotel de cuatro estrellas situado en Puerto Deportivo . Situado en el Puerto Deportivo Puerto Sherry, el Hotel le ofrece 60 lujosas habitaciones, con terrazas privadas con magníficas vistas al mar. Todas ellas con climatización individualizada, mini bar, teléfono directo, caja de seguridad, LCD TV, música ambiental, conexión wi-fi, cuarto de baño completo y servicio de habitaciones. Dispone de multitud de salones totalmente equipados, con luz natural y vistas a la Bahía de Cádiz, que permiten acoger eventos de entre 5 y 500 personas, además de un auditorio con 126 butacas dotadas de escritorios reclinables, palcos, camerinos, cabinas de traducción simultánea, ambigú, accesos independientes y climatización. Entre la multitud de servicios que pone a su disposición destacan; parking gratuito, lavandería, peluquería, además de instalaciones deportivas: dos piscinas, cinco pistas de pádel, una pista de voley playa, gimnasio, sala de fisioterapia y la posibilidad de practicar todo tipo de deportes náuticos.

Tel: +34 0956 872 000

Fax: +34 0956 853 300

E-mail: reservas@hotelpuertosherry.com

Pagina web: <http://www.hotelpuertosherry.com>

Media

• Video





Hotel Puertobahía & Spa

Hoteles

- Avda. de la Paz, 38 (Valdelagrana)
- Latitude: 36.579243 - Longitude: -6.225625

El Hotel Puertobahía está situado al pie de la playa de Valdelagrana, con una extensión de más de 5 kilómetros, en el corazón de la Bahía de Cádiz. Sus 330 habitaciones disponen de aire acondicionado, calefacción, acceso a internet Wi-Fi gratuito, baño completo, minibar, teléfono directo, Tv vía satélite y terraza con vistas directa o parcialmente al mar.

Tel: +34 0956 562 721

Fax: +34 0956 562 700

E-mail: reservas@hotelpuertobahia.com

Página web: <http://www.hotelpuertobahia.com>

Media

• Video



Iglesia de San Francisco 🌟🌟 (Merece la visita)

Monumentos

Ruta Sacra

- C/ San Francisco, 27
- Latitude: 36.599194 - Longitude: -6.233282

Horario de Visitas: Martes, miércoles y jueves, de 18:00 a 20:00

Perteneció al antiguo convento de San Francisco que fue sustituido en la segunda mitad del siglo XIX por el Colegio de los Jesuitas. Su construcción data del siglo XVI. Cuenta con un magnífico retablo barroco del siglo XVIII de la escuela de los hermanos Navarro. Está anexa al Colegio de los Jesuitas donde estudiaron Rafael Alberti, Pedro Muñoz Seca, Fernando Villalón, etc.

Tel: +34 0956850961

E-mail: turismo@elpuertodesantamaria.es

Página web: <http://www.turismoelpuerto.com>

Media





Iglesia de San Joaquín 🌟🌟 (Merece la visita)

Monumentos

Ruta Sacra

- C/ Cielos, 44
- Latitude: 36.602604 - Longitude: -6.223686

Fue fundada en el siglo XVIII como iglesia auxiliar de la Parroquia de la Iglesia Mayor Prioral. En ella se conservan magníficas tallas, entre otras, las de la Hermandad de la Veracruz, la más antigua de la localidad (s. XVI).

Tel: +34 0956 871 291

E-mail: turismo@elpuertodesantamaria.es

Pagina web: <http://www.turismoelpuerto.com>

Media





Iglesia Mayor Prioral ☆☆☆ (Ver sin falta)

Monumentos

Ruta Sacra

- Plaza de España, El Puerto de Santa María, Cádiz, España
- Latitute: 36.599663 - Longitude: -6.228722

label Ayuntamiento de el puerto de santa maria

Horario:

Lunes a viernes: 8:30 a 12:45 y 18:00 a 20:30


Sábados: 8:30 a 12:00 y 18:00 a 20:30

Domingos: 8:30 a 13:45 y 18:30 a 20:30

GRATUITO

Media

- **Vue panoramique/360°**



Se construye en la parte alta de la ciudad y su construcción está documentada desde 1486, coincidiendo con la etapa de apogeo constructivo que fomentan los Duques de Medinaceli, señores jurisdiccionales de la villa y promotores de esta obra.

Como la mayoría de los edificios de la zona y la propia catedral de Sevilla, de la que recibe influencias, está construida con piedra arenisca procedente de las canteras de la Sierra de San Cristóbal, de la que se abastecieron muchas obras de la comarca.

El primer maestro de obras de la iglesia del que se tienen noticias es Alonso, o Alfonso, Rodríguez, que fue maestro mayor de la catedral de Sevilla y participó en la construcción de otras iglesias de la diócesis, algunas de ellas en Jerez, e incluso en la catedral de Las Palmas de Gran Canaria. En la mayoría, además de otros muchos detalles, destaca la similitud de las portadas, con notables influencias sevillanas. En 1493 el edificio se encontraba abierto al culto, aunque tardaría años en concluirse.

La Iglesia Mayor Prioral cuenta con tres naves cubiertas con bóvedas nervadas -la central de mayor altura y anchura que las laterales- y capillas abiertas a ambos lados de las mismas. Tiene amago de crucero y ábside. Su construcción original es gótica. La nave central tiene elementos barrocos, como el friso, almohadillado de las pilastras, etc. El coro es del siglo XVII.

Está catalogada como BIC.

Horario de Visitas: 30 minutos antes de la Misa y Sábados de 11:00 a 13:00 h Tel: +34 (0)956 851 716

Más información en: <http://www.turismoelpuerto.com/>

Tel: +34 956.483.715

Fax: +34 956.483.727

E-mail: turismo@elpuertodesantamaria.es

Pagina web: <http://www.turismoelpuerto.com/>



Iglesia Nuestro Padre Jesús de los Afligidos 🌟🌟 (Merece la visita)

Monumentos

Ruta Sacra

- C/ Micaela Aramburu, 7
- Latitude: 36.596912 - Longitude: -6.224854

Esta Iglesia data del S. XVIII, antes llamada de la Santa Caridad. Hospital General de San Juan de Dios desde el S. XIX.

Posteriormente, es fundado el Hospital general San Juan de Dios por la hermandad de la Caridad a fines del siglo XVII y reformado profundamente a principios del siglo XX con el apoyo de la benefactora Micaela Aramburu. Conserva un magnífico patio y mosaicos de azulejos en escaleras y salas de enfermos.

La iglesia es de la Hermandad de Penitencia que le da nombre.

Horario de Visitas: Lunes, miércoles y viernes 09:00 a 12:00

Tel: +34 956.483.715

Fax: +34 956.483.727

E-mail: turismo@elpuertodesantamaria.es

Pagina web: <http://www.turismoelpuerto.com>

Media



Industria Náutica del Sur

Profesionales náuticos

- El Puerto de Santa María, Cádiz, España
- Latitude: 36.579861 - Longitude: -6.236265

Reparación, conservación y construcción de todo tipo de embarcaciones, tanto en cascos, motores, colas, electrónica etc. Llevado a cabo por personal altamente cualificado además de una amplia gama de artículos náuticos y recambios.

Disponen de un amplio stock de recambios para que la reparación tarde el menor tiempo posible.

Datos de Contacto

Puerto Sherry - . Zona de Varadero

Tel: 956 874 000

Pagina web: <http://www.industrianauticadelsur.com>

Media





Inmobiliaria Bahía (Valdelagrana)

Agencias de alquiler

- Avda. de la Paz, 38
- Latitude: 36.578678 - Longitude: -6.225064

Tel: [+34 0956 560 186](tel:+340956560186)

E-mail: info@inmo-bahia.com

Pagina web: <http://www.inmo-bahia.com>

Media



Inmobiliaria Gallardo

Agencias de alquiler

- Ctra. de Sanlúcar - C/ Luis Suárez Rodríguez, s/n, Local 9 A
- Latitude: 36.605610 - Longitude: -6.232803

Tel: [+34 0956 861 146](tel:+340956861146)

E-mail: inma@gallardoinmobiliaria.com

Pagina web: <http://www.gallardoinmobiliaria.com>

Media



Inmobiliaria Jiménez Ruiz

Agencias de alquiler

- C/ Pedro Muñoz Seca, 7-2º A
- Latitude: 36.599552 - Longitude: -6.226139

Tel: [+34 0956 542 323](tel:+340956542323)

E-mail: jimenezruiz@telefonica.com

Pagina web: <http://www.jimenezruiz.com>

Media



Inmobiliaria Retamar

Agencias de alquiler

- C/ Virgen de los Milagros, 54
- Latitude: 36.597427 - Longitude: -6.227034

Tel: [+34 0956 542 044](tel:+340956542044)

E-mail: inforetamar@inmoretamar.es

Pagina web: <http://www.inmoretamar.es>

Media





Inmobiliaria Vallejo

Agencias de alquiler

- C/ Valdés, 21
- Latitude: 36.596741 - Longitude: -6.234575

Tel: +34 0956 855 554

E-mail: rvallejoapi@terra.es

Media



Inmobiliaria Vistahermosa

Agencias de alquiler

- Avda. Eduardo y Felipe Osborne, 2
- Latitude: 36.602428 - Longitude: -6.231266

Tel: +34 0956 852 161

E-mail: info@vistahermosaweb.com

Pagina web: <http://www.vistahermosaweb.com>

Media



Itinerario Ecuestre "El Puerto de Santa María -Jerez de la Frontera"

(Merece la visita)

Senderismo

- El Puerto de Santa María, Cádiz, España
- Latitude: 36.639771 - Longitude: -6.231589

El Itinerario Ecuestre "El Puerto de Santa María-Jerez de la Frontera" (IE-021) es una ruta homologada por la Real Federación Hípica Española. Se trata de un itinerario de doble direccionalidad de 23.7 km. Que une, a través de la Campiña, las localidades de El Puerto de Santa María y Jerez de la Frontera. La Ruta Ecuestre atraviesa la Reserva Natural Complejo Endorreico de El Puerto de Santa María, compuesto de lagunas de alto valor ecológico.

Tel: 956.483.715

Fax: 956.483.727

E-mail: turismo@elpuertodesantamaria.es

Pagina web: <http://www.turismoelpuerto.com>

Media

- Document PDF





Jardín Botánico de la Victoria (Merece la visita)

Monumentos

- Plaza de los jazmines 2, El Puerto de Santa María, Cádiz, España
- Latitude: 36.605190 - Longitude: -6.220453

label Ayuntamiento de el puerto de santa maria

Actual Hotel Duques de Medinaceli (* * * * *)

Media



Es éste un jardín recoleto, silencioso, un jardín para la lectura bajo sus árboles centenarios. Un jardín que nos lleva a las declaraciones de amor de la burguesía de finales del siglo XIX, cuando el tiempo pausado de las gentes pudientes permitía mil y un juegos florales con el idioma y con el aroma de los jazmines.

El Hotel Duques de Medinaceli ha conseguido crear el ambiente decimonónico de los hoteles aristocráticos en una Casa-Palacio andaluza, (la Quinta de los Ruiz-Golluri, que posteriormente pasó a ser propiedad de los Terry, accionista mayoritaria hasta hace unos años de la firma productora de Vinos Finos y Brandís Fernando A. de Terry, bodegas que se pueden contemplar a través de los setos, al otro lado de los jardines) donde el patio, las fuentes, la vegetación y la luz son los ingredientes básicos para un confort que va más allá del lujo, encaja en la exquisitez y tiene como nota fundamental lo que era calidad de vida en aquella época y hoy un verdadero privilegio: el silencio, la intimidad, los aromas frutales, la embriaguez de la dama de noche y la alegría visual de la jacaranda. Todo ello en el centro de una ciudad histórica que no ha perdido su identidad, El Puerto de Santa María.

Tel: +34 956.483.715

Fax: +34 956.483.727

E-mail: turismo@elpuertodesantamaria.es

Pagina web: <http://www.turismoelpuerto.com/>



JLA Tecninámica

Profesionales náuticos

- El Puerto de Santa María, Cádiz, España
- Latitude: 36.591915 - Longitude: -6.229908

Servicio de reparación de embarcaciones, pintura, limpieza, mantenimiento y puesta a punto, mecánica y reformas en general. Servicio íntegro de embarcaciones a vela y a motor.

Datos de Contacto

Puerto Sherry. - CP 11500

El Puerto de Santa María

Tel: 956 874 619

Port.: 627 888 444



Julio Romero Náutica

Profesionales náuticos

- El Puerto de Santa María, Cádiz, España
- Latitute: 36.593655 - Longitute: -6.226636

Servicio de reparación y conservación de embarcaciones cuenta con taller mecánico, pintura, electrónica y tienda de efectos náuticos y recambios. Servicios de bróker náutico y compra-venta de embarcaciones.

Datos de Contacto
Puerto Sherry. Zona de Varadero

Tel: 956 870 392



K3 Music

Ocios nocturnos

- C/ Jesús de los Milagros, 27
- Latitute: 36.597725 - Longitute: -6.224991

Pub K3 Music

Tel: +34 639 493 323

Media



Kapote

Ocios nocturnos

- C/ Misericordia 10
- Latitute: 36.598236 - Longitute: -6.225233

La decoración taurina mezclada con una iluminación y ambientación actuales invitan a saltar al ruego de la diversión. La idea, es ofrecer un entorno diferente sin imitar lo ajeno sino aprovechar el sabor torero que rezuma en el Puerto.

Con un aforo de 250 personas, su amplitud y estratégica situación, permite al visitante no perderse nada de los que sucede en la calle y esto, aderezado con una música sin excentricidades, con los éxitos más actuales, se traduce en un ambiente agradable, sano y plagado cómo no, de gente guapa.

Cada día, desde las 4 de la tarde, Kapote recibe a la gente más variopinta que congrega el Puerto para el café, la charla y la copa tranquila y cuando oscurece se convierte en un punto de encuentro para comenzar la noche, e incluso atreverse con los primeros bailes. Hay tiempo hasta las 4 de la mañana.

Tel: +34 902 995 773

E-mail: kapote@kapote.es

Pagina web: <http://www.kapote.es>

Media





Kappara

Ocios nocturnos

- Calle Olas, 11500 El Puerto de Santa María, Cádiz, España
- Latitude: 36.576576 - Longitude: -6.222249

Pub

Media



Kheops

Ocios nocturnos

- Plaza de la Carcel, 1
- Latitude: 36.599182 - Longitude: -6.224287

Pub

Media



La Bahía

Bares - Heladerías - Salones de Té

- Paseo Marítimo Valdelagrana
- Latitude: 36.574162 - Longitude: -6.224605

Especialidad: Pescados y mariscos.

Descanso : Miércoles.

Tel: +34 0956 560 432

Media



La Bajamar (Ver sin falta)

Casco Antiguo / Barrios

- El Puerto de Santa María, Cádiz, España
- Latitude: 36.592617 - Longitude: -6.229334

label Ayuntamiento de el puerto de santa maria

Con esta denominación se hace referencia al espacio próximo a la ribera del Guadalete. Es la zona en la que se encontraba el muelle pesquero,

donde se producía toda la actividad generada por las necesidades de los barcos pesqueros. A ella asomaban bodegas (permanece la Bodega Gutiérrez Colosía), casas de cargadores y soportales.

Tel: +34 956.483.715

Fax: +34 956.483.727

E-mail: turismo@elpuertodesantamaria.es

Pagina web: <http://www.turismoelpuerto.com>

Media





La Blanca Paloma

Bares - Heladerías - Salones de Té

- Pº de la Bahía - Puerto Sherry
- Latitude: 36.574162 - Longitude: -6.224605

Especialidad: Cocina Italiana

Tel: +34 0956 857 455

Media



La Boira

Bares - Heladerías - Salones de Té

- Avda. de la Paz 71, 11500 El Puerto de Santa María, Cádiz, España
- Latitude: 36.580936 - Longitude: -6.222588

Especialidad : Rabo de Toro.

Tel: +34 675 606 042

E-mail: barlaboira@gmail.com

Media



La Cata Ciega

Bares - Heladerías - Salones de Té

- Ribera del Río, 32
- Latitude: 36.597740 - Longitude: -6.224382

Especialidad: Chacinas / Quesos / Vinos por copas

Tel: 956 87 36 60

Port.: +34 0609 774 118

Página web: <http://www.lacataciega.com>

Media



La Cayetana

Ocios nocturnos

- Calle Luna, 9, 11500 El Puerto de Santa María, Cádiz, España
- Latitude: 36.598000 - Longitude: -6.225044

Pub

Media





La ciudad de Cádiz (Ver sin falta)

Paisajes contados desde el Mar

- El Puerto de Santa María, Cádiz, España
- Latitud: 36.552395 - Longitud: -6.290545

Media

- **Commentaire(s) audio: 80**

Desde la Bahía podemos acercarnos a la ciudad de Cádiz. Conocida como "Tacita de Plata" es considerada la ciudad más antigua de Occidente. La Cádiz medieval era una ciudad completamente fortificada, que el rey Alfonso X el Sabio había ordenado reconstruir dada su importancia estratégica.

Desde este punto podemos ver de izquierda a derecha, el baluarte de San Felipe (la conocida "Punta San Felipe", sitio muy singular situado al final de un espigón que protege la entrada al puerto de Cádiz), seguido de los baluartes de San Carlos, la Candelaria, de la Bomba, del Bonete,... Además en primera instancia podremos ver el Castillo de Santa Catalina, y al fondo el Castillo de San Sebastián, la cual es una fortaleza en sí mismo, ubicada en uno de los extremos de la playa de la Caleta, sobre un pequeño islote que se encuentra comunicado con el centro histórico de la ciudad.

Es característico observar como sobresale en el centro histórico el campanario de la Catedral de Cádiz y su famosa cúpula amarilla, única de la cristiandad con ese característico color.

Tel: +34 956.483.715

Fax: +34 956.483.727

E-mail: turismo@elpuertodesantamaria.es

Pagina web: <http://www.turismoelpuerto.com/>



La Cristalera

Ocios nocturnos

- Plaza de las Galeras, s/n
- Latitud: 36.597569 - Longitud: -6.224258

Pub

Port.: +34 686 92 87 38

Media



La Dorada

Bares - Heladerías - Salones de Té

- Avda. Bajamar, 26
- Latitud: 36.594234 - Longitud: -6.226818

Especialidad: Choco a la plancha

Descanso : Lunes

Tel: +34 0956855214

Media





La Draga

Bares - Heladerías - Salones de Té

- Plaza Juan de la Cosa, 2, 11500 El Puerto de Santa María, Cádiz, España
- Latitud: 36.596859 - Longitud: -6.226933

Especialidad: Carne al toro.

Descanso: Domingos.

Tel: +34 666 290 082

Media



La Esquinita

Bares - Heladerías - Salones de Té

- C/ Misericordia, 1
- Latitud: 36.598801 - Longitud: -6.224445

Especialidad: Pescadito Frito

Tel: +34 676 908 329

Media



La Fría, I y II

Bares - Heladerías - Salones de Té

- Paseo Marítimo Valdelagrana
- Latitud: 36.574162 - Longitud: -6.224605

Especialidad: Pescadito frito y plancha

Tel: +34 0679 481 004

Página web: <http://www.cervecerialafria.es>

Media



La Guachi

Bares - Heladerías - Salones de Té

- Ribera del Marisco
- Latitud: 36.598045 - Longitud: -6.223553

Especialidad: Ensaladilla de gambas

Tel: +34 0956 543 353

Página web: <http://www.romerijo.com>

Media





La Herrería

Bares - Heladerías - Salones de Té

- Plaza de la Herrería nº 2
- Latitud: 36.598766 - Longitud: -6.224228

Especialidad: Pescadito / Carne al toro

Tel: +34 0956 543 004

Página web: <http://www.laherrerialadraga.com>

Media



La Juana

Ocios nocturnos

- El Puerto de Santa María, Cádiz, España
- Latitud: 36.599648 - Longitud: -6.251567

La Juana copas cc vistahermosa. Ven a disfrutar de buen ambiente, tranquilidad y amigos alejado del mundanal ruido, con copas de 1ª marcas al mejor precio...

Tel: +34 605 927 974

E-mail: lajuanaylatomasa@hotmail.com

Página web: <http://https://www.facebook.com/pages/La-Juana-Copas/181467268661424>

Media





La Manzanilla de Sanlúcar de Barrameda 🌟🌟 (Merece la visita)

Bodegas y Viñadores

- Sanlúcar de Barrameda

label Ruta Jerez

La Manzanilla se cría en Sanlúcar de Barrameda a escasos 25 kms. de El Puerto. Las especiales condiciones climáticas que el gran estuario del Guadalquivir confiere a esta ciudad hacen que los finos tengan otras características organolépticas.

Media



Pertenece a la denominación de origen Jerez-Xères-Sherry y Manzanilla de Sanlúcar de Barrameda y es uno de los tipos de Jerez más representativos.

La Manzanilla es un producto relativamente reciente. Hasta 1811 no aparece la denominación de Manzanilla para designar a un determinado tipo de caldo, aunque en 1807, Esteban Boutelou en sus 'Memorias sobre el cultivo de la vid en Sanlúcar de Barrameda y Jerez de la Frontera' habla de un vino blanco con un característico sabor a manzanilla. Existen diversas teorías sobre el origen del nombre de Manzanilla, pero la que tiene más visos de ser cierta es aquella que lo hace derivar del parecido que tiene su sabor con el de la infusión obtenida de la planta 'camomila', profusamente criada en las marismas del río Guadalquivir. Este tipo de vino no se ha podido conseguir en ninguna otra parte.

Las características diferenciadoras de este vino están determinadas por su proceso de elaboración y crianza y por el microclima local. Las uvas deben proceder de la variedad Palomino Fino –llamadas aquí Listán- plantadas en terrenos de albarizas. Tras el proceso de fermentación, los mostos son clasificados, destinado a Manzanilla los más afrutados para someterlos al tradicional procedimiento de criaderas y soleras, que junto a una actividad de tipo biológico -la flor- y al microclima local, dan lugar al exquisito y único vino sanluqueño.

En las bodegas sanluqueñas se elaboran, además de la Manzanilla, todos los tipos de vinos que forman la gama del Jerez, tales como Finos, Amontillados, Olorosos, Palos Cortados, Moscateles, Creams, así como Brandies y Ponches. Recientemente se están comercializando excelentes vinos jóvenes de mesa que siguen unos cuidados sistemas de selección y una esmerada elaboración.

Más información en:

http://www.sanlucardebarrameda.es/sanlucar_turismo/la-ciudad/bodegas-y-vinos/listado-bodegas

Tel: +34 956.483.715

Fax: +34 956.483.727



La Marítima

Bares - Heladerías - Salones de Té

- Paseo Marítimo Valdelagrana
- Latitud: 36.574162 - Longitud: -6.224605

Especialidad: Guisos marineros y marisco

Tel: +34 0956 560 156

Media





La Mazmorra

Ocios nocturnos

- Calle Puerto Escondido, 1, 11500 El Puerto de Santa María, Cádiz, España
- Latitude: 36.599598 - Longitude: -6.222862

Pub en el centro de la ciudad.

Media



La Media Chica

Bares - Heladerías - Salones de Té

- Alquiladores, 10
- Latitude: 36.597534 - Longitude: -6.226561

Especialidad: Montaditos y chacina

Descanso: Domingos

Tel: +34 638 907 497

Media



La Mezquita

Bares - Heladerías - Salones de Té

- C/ Luna, s/n
- Latitude: 36.598660 - Longitude: -6.225931

Especialidad: Rabo de toro

Tel: (+34) 956 875 370

Media



La Micaela

Bares - Heladerías - Salones de Té

- C/ Micaela Aramburu, 26
- Latitude: 36.595634 - Longitude: -6.226306

Especialidad: Timbal de Pescado.

Descanso : Domingo noche y miércoles.

Tel: +34 0672209820

Media





La Muralla

Bares - Heladerías - Salones de Té

• Calle Tomás Cologan Osborne, 6, 11500 El Puerto de Santa María, Cádiz, España

• Latitud: 36.594673 - Longitud: -6.238600

Especialidad : Carrillada/Pavía.

Descanso : Martes.

Tel: +34 956 540 603

Media



La Nueva Dorada

Bares - Heladerías - Salones de Té

• Avda. Bajamar, 36

• Latitud: 36.593811 - Longitud: -6.227219

Especialidad: Guisos marineros, marrajo.

Descanso : Lunes

Tel: +34 0956872432

Media



La Nueva Taquilla

Ocios nocturnos

• Calle Jesús de los Milagros, 16, 11500 El Puerto de Santa María, Cádiz, España

• Latitud: 36.598057 - Longitud: -6.225045

Pub

Media



La Palmera

Restaurantes

• Estadio José del Cuvillo

• Latitud: 36.588158 - Longitud: -6.224221

Venta situada en la carretera dirección a Cádiz, junto a Estadio de Fútbol.

Especialistas en arroces, guisos y cocina casera.

Tel: +34 0956 561 417

Media



La Pitarra Bodega

Bares - Heladerías - Salones de Té

- Calle Luna, 41, 11500 El Puerto de Santa María, Cádiz, España
- Latitud: 36.599129 - Longitud: -6.226802

Especialidad: Bacalao confitado.

Descanso: Martes

Tel: (+34) 956.854.667

Página web: <http://www.bodegalapitarra.com>

Media



La Proa

Apartamentos turísticos

- C/ Océano Pacífico, 2
- Latitud: 36.599045 - Longitud: -6.270780

Apto. Turístico de dos llaves en zona de playa. Apartamentos situados en la Urbanización Las Redes (en la carretera dirección a Rota)muy cercanos a la Playa de Las Redes.

Tel: +34 0956 481 288

Fax: +34 0956 568 131

E-mail: redes@aginsur.es

Página web: <http://www.aginsur.es>

Media



La Regata - Hotel Puerto Sherry

Restaurantes

- Avenida de la libertad s/n Puerto Sherry
- Latitud: 36.577770 - Longitud: -6.255385

El Hotel Puerto Sherry dispone servicios de restauración que satisfarán todos sus gustos y necesidades gastronómicas, y donde podrá degustar todo tipo de productos, en especial productos naturales de la zona de la Bahía de Cádiz. En el Restaurante La Regata podrá disfrutar de la más exquisita comida en un ambiente especialmente selecto

Tel: +34 0956 872 000

Fax: +34 0956 853 300

E-mail: reservas@hotelpuertosherry.com

Página web: <http://www.hotelpuertosherry.com>

Media





La Ribera del Marisco 🌟🌟🌟 (Ver sin falta)

Puntos Sabores

- El Puerto de Santa María, Cádiz, España
- Latitud: 36.598751 - Longitud: -6.223648

label Ayuntamiento de el puerto de santa maria

Tapear en LA RIBERA DEL MARISCO. Es una zona de El Puerto donde confluyen varias calles en las que se suceden bares y restaurantes para disfrutar de EL TAPEO. Tapas y raciones para compartir con amigos en la barra o en la mesa.

Aunque la mayoría de los establecimientos disponen de terraza, entrar en los bares y acodarse en la barra, le permitirá disfrutar del cálido ambiente de esta peculiar y excepcional zona de El Puerto.

Tel: +34 956.483.715

Fax: +34 956.483.727

E-mail: turismo@elpuertodesantamaria.es

Pagina web: <http://www.turismoelpuerto.com>

Media



La Romántica

Ocios nocturnos

- Plaza de la Cárcel, 11500 El Puerto de Santa María, Cádiz, España
- Latitud: 36.599300 - Longitud: -6.224259

Pub

Media



La Santa María

Ocios nocturnos

- Calle Misericordia, 8, 11500 El Puerto de Santa María, Cádiz, España
- Latitud: 36.598663 - Longitud: -6.224722

Pub

Media



La Taberna de Edu

Bares - Heladerías - Salones de Té

- Calle Durango, 42, 11500 El Puerto de Santa María, Cádiz, España
- Latitud: 36.600433 - Longitud: -6.231683

Especialidad: -

Media



La Taberna del Puerto

Bares - Heladerías - Salones de Té

- Calle Ribera del Marisco, 11500 El Puerto de Santa María, Cádiz, España
- Latitud: 36.599277 - Longitud: -6.223108

TAPA: Guisos Gaditanos

Tel: (+34) 956.542.635

Media



La Taberna del Sopa

Lugares de diversión

- C/ Micaela Aramburu, 20/A (junto al Resabaladero)
- Latitud: 36.596340 - Longitud: -6.225622



La Tomasa

Ocios nocturnos

- Calle del Ganado, 7, 11500 Puerto de Santa María, Cádiz, España
- Latitud: 36.599167 - Longitud: -6.224808

Pub

Port.: +34 664 626 763

Media



La Venencia (Tapas y vinos)

Bares - Heladerías - Salones de Té

- Plaza de las Galeras Reales, 5, 11500 El Puerto de Santa María, Cádiz, España
- Latitud: 36.597763 - Longitud: -6.224535

Brandada de bacalao

Tel: (+34) 652 495 767

Media





Larga 70

Bares - Heladerías - Salones de Té

• Calle Virgen de los Milagros, 70, 11500 El Puerto de Santa María, Cádiz, España

• Latitud: 36.600739 - Longitud: -6.224163

Especialidad: Ensaladilla de Gambas al Ajillo.

Tel: **956 851 936**

Media



Larga 70

Apartamentos turísticos

• C/ Virgen de los Milagros, 70, 11500

• Latitud: 36.597427 - Longitud: -6.227034

Apto. Turístico Céntrico de 2 Llaves. Esta casa se corresponde en su estilo a las edificadas en el siglo XVIII en El Puerto de Santa María, con marcadas líneas barrocas, contaba con tres plantas y jardín, las dos primeras con nueve habitaciones y la última con miradores; el jardín se encontraba al fondo de la casa con fuente y una galería abierta y columnada.

En los Apartamentos Larga 70 podrá encontrar todas las comodidades de un hotel sin sus inconvenientes. Se sentirá usted como en casa: posee un amplio y confortable salón donde poder relajarse leyendo o viendo una película; una equipada cocina, donde podrá hacer tanto una rápida cena como una elaborada comida; y entre las limpias y frescas sábanas de sus camas podrá conciliar un sueño profundo y reparador.

Tel: **+34 0956 851 936**

Fax: **+34 0956 877 537**

E-mail: info@larga70.com

Página web: <http://www.larga70.com>

Media



Las Bóvedas - Hotel Monasterio San Miguel

Restaurantes

• C/ Virgen de los Milagros, 27

• Latitud: 36.597042 - Longitud: -6.227324

Situado en un antiguo lavadero, ofrece una cuidada carta donde los productos de temporada, las carnes y pescados de la Bahía son protagonistas de una cocina que conjuga lo tradicional con las últimas tendencias culinarias.

Tel: **+34 0956 540 440**

Fax: **+34 0956 542 604**

E-mail: monasterio@jale.com

Página web: <http://www.hotelmonasteriodesanmiguel.es>

Media





Las Dunas Tennis Club

Ocios

- Avda. de la Libertad (Camino Puerto Sherry)
- Latitude: 36.591362 - Longitude: -6.248779

Alquiler de pistas y clases de tenis. Monitor: Paco Pastor

Tel: +34 0 956 543 851

Página web: <http://www.lasdunastenisclub.com>

Media



Las Lagunas del Puerto de Santa María 🌿 (Interesante)

Espacios Naturales

- El Puerto de Santa María, Cádiz, España
- Latitude: 36.643215 - Longitude: -6.231823



Media



La Reserva Natural Complejo Endorreico de El Puerto de Santa María se compone de tres lagunas: La Salada, la Chica y la Juncosa. La laguna Salada es la más grande y, al igual que la Laguna Chica, se seca en el periodo estival, aunque en años de alta pluviometría se mantienen inundadas durante todas las estaciones. Están rodeadas fundamentalmente de carrizos, enea, castañuelas, bayuncos, tarajes y juncos. La laguna Juncosa, debido a su tamaño y a su carácter temporal, permanece seca prácticamente casi todo el año a excepción de periodos concretos de lluvias continuadas, por lo que está cubierta casi en su totalidad por la vegetación ya comentada. El valor ecológico de esta Reserva radica en ser un punto importante para la conservación de aves, como el flamenco, la malvasía cabeciblanca, la focha cornuda, la cerceta pardilla, el pato colorado, la cigüeñuela, el ánade rabudo, la avefría, etc., algunas de ellas en peligro de extinción

Más información en:

<http://www.juntadeandalucia.es/medioambiente/servtc5/ventana/mostrarFicha.do?idEspacio=7363>

Tel: 955 00 34 08

Página web: <http://www.juntadeandalucia.es/medioambiente/site/portalweb>



Las Novedades

Otras tiendas

- C/ Larga, 89
- Latitude: 36.599121 - Longitude: -6.225449

Regalos y souvenirs

Tel: +34 0 956 877 068



Las Salinas (Merece la visita)

Productores y Artesanos

Salina de la Tapa

- CRA Coto de la Isleta, Tiro de Pichón, s/n El Puerto de Santa María, Cádiz, España
- Latitude: 36.578384 - Longitude: -6.176634

label Ayuntamiento de el puerto de santa maria

Muy vinculado con la gastronomía y para potenciar los sabores –en otro tiempo el mejor y único conservante- la SAL MARINA se ha producido en los esteros portuenses desde tiempo inmemorial. Las Salinas, ecosistema singular donde confluyen los elementos del mar, la tierra y los vientos siguen produciendo este imprescindible producto gastronómico.

El Centro de Recursos Ambientales (CRA) Coto de la Isleta organiza los Domingos una visita a las Salinas de la Tapa, previa concertación, cuyos fines son:

- Comprender el funcionamiento de las salinas de la Bahía de Cádiz y el proceso de formación de la sal.
- Descubrir que las salinas son ecosistemas de gran valor ecológico, etnográfico, histórico y socioeconómico, por lo que es fundamental su conservación.
- Conocer la importancia de la salina de La Tapa como zona de nidificación e hibernada de muchas especies de aves, algunas de ellas amenazadas.

Tel: +34 956.560.123

E-mail: cotoisleta@cotoisleta.com

Pagina web: <http://www.cotoisleta.com>

Media



Las Suites de Puerto Sherry

Apartamentos turísticos

- Avda. de la Libertad, s/n (Puerto Sherry)
- Latitude: 36.582470 - Longitude: -6.256513

Apartamentos con todas las comodidades del hogar. Disponen de las comodidades y servicios que tiene en su propia casa y que espera tener en sus viajes. Decoración auténtica y elegante. Dormitorios, sala de estar y zona de trabajo independientes. Cocinas gourmet. Diseños de planta espaciosos. Gimnasio y centro de negocios. Disponibilidad de servicio de limpieza de los apartamentos.

Tel: +34 956 872 000

Port.: +34 902 418 428

E-mail: reservas.suites@hotelpuertosherry.com

Pagina web: <http://www.hace.es/lasuitesdepuertosherry/>

Media





Las Tejas de El Puerto 🍷 (Interesante)

Puntos Sabores

- C/ Misericordia, 19, 11500 El Puerto de Santa María, Cádiz, España
- Latitud: 36.599888 - Longitud: -6.225300

label Ruta del vino

Desde hace años artesanos de la gastronomía local están produciendo un dulce exquisito a base de almendras: LAS TEJAS DE EL PUERTO. Un

postre único para rematar cualquier comida o para acompañar un café o una copa de nuestros vinos más dulces.

Media



La Teja es un dulce excelente ideal para maridar con nuestro vinos dulces: Cream y Pedro Ximénez,

Perteneciente a la "Ruta del Vino, Brandy y Vinagre de El Puerto de Santa María, del marco de Jerez", se encuentra la empresa local "Tejas Artesanas de El Puerto". Esta familia de artesanos de la repostería lo elaboran en El Puerto con su secreta receta y aunque la primera y más demandada es la "Teja de Almendras" están diversificando el producto y creando nuevas especialidades con la "Teja de Piñones y la "Teja de Coco". Cuidan de una manera exquisita la presentación y el embalaje de sus productos para lo que cuentan con una colección de latas y botes de cristal ideales muy adecuados para regalo.

Dirección:

Teléfono:

Web:

Tel: 956 858 287

Página web: <http://www.tejasdelpuerto.es>



Las Ventas (Merece la visita)

Bodegas y Viñadores

- El Puerto de Santa María, Cádiz, España
- Latitud: 36.596561 - Longitud: -6.226183

label Ayuntamiento de el puerto de santa maria

Las ventas son establecimientos dedicados a la restauración ubicados en torno a las carreteras. Sólo se dedican a la elaboración de comidas y a todo que lo rodea, desde una perspectiva más tradicional y esmerada.

Algunas veces, ventas que antes estaban en carretera -por expansión de la ciudad- terminan estando dentro del núcleo urbano, pero se le sigue considerando venta, pues al fin y al cabo ése fue su inicio

En todo el ámbito de El Puerto y de los municipios del entorno (Sanlúcar de Barrameda, Jerez de la Frontera,...) podemos encontrar VENTAS en las que degustar los mejores platos y caldos de la región.

El Ayuntamiento de El Puerto fomenta el disfrute de estos establecimientos a través de la Ruta Local de "Las Ventas", en la que se incluye:

- Venta La Feria
- Venta Cecilia
- Venta El Macka
- Venta El Nene
- Venta La Rufana
- Venta Vaca

Tel: +34 956.483.715

Fax: +34 956.483.727

E-mail: turismo@elpuertodesantamaria.es

Página web: <http://www.turismoelpuerto.com>

Media



La Casa del Jamón

Otras tiendas

- C/ Valdés (Plaza de Toros)
- Latitud: 36.595699 - Longitud: -6.232717

La Casa del Jamón se fundó en 1995 y fue pionera como tienda especializada en corte de jamón a cuchillo en la provincia de Cádiz. Desde entonces Juan Carlos, el propietario, se propone que todo lo que entre en sus tiendas sea de la mejor calidad. Por eso escoge sus jamones en fábrica uno a uno.

Tel: +34 0 956 856 528

Página web: <http://www.lacasadeljamon.com.es>



Los Faroles

Bares - Heladerías - Salones de Té

- C/ Manuel Hermsilla, 17
- Latitud: 36.596165 - Longitud: -6.236752

Especialidad: Berenjena rellena.

Descanso : Miércoles.

Tel: +34 0956 853 857

Media



Los Milagros

Ocios nocturnos

- C/ Jesús de los Milagros, 29-31
- Latitud: 36.597633 - Longitud: -6.225087

Disco-Café Los Milagros está situado en pleno centro de la ciudad en una casa palacio a tan solo 500 metros de la zona gastronómica y turística por excelencia de El Puerto de Santa María. Dispone de dos plantas. En la superior, nuestros clientes pueden disfrutar de salas para eventos privados, mientras que la planta baja tiene el mejor equipamiento para disfrutar de un espacio cómodo y agradable.

Media



Los Mostos 🌟🌟 (Merece la visita)

Bodegas y Viñadores

- El Puerto de Santa María, Cádiz, España

label Ayuntamiento de el puerto de santa maria

Tras la vendimia y la pisa, antes de que el jugo de la uva devenga en vino, obtenemos los MOSTOS que van a determinar la calidad y las propiedades de los vinos del año.

En determinadas ventas y Casas de Viña se habilitan tabancos donde catarlos y acompañarlos de comidas y guisos típicos como el popular Ajo Caliente y las Berzas.

Tel: +34 956.483.715

Fax: +34 956.483.727

E-mail: turismo@elpuertodesantamaria.es

Página web: <http://www.turismoelpuerto.com>

Media





Los Portales

Restaurantes

- Ribera del Río, 13
- Latitude: 36.598896 - Longitude: -6.223672

Situado en el casco antiguo de la ciudad, en una zona típicamente marinera como es la Ribera del Marisco junto al río Guadalete. Desde hace más de 25 años, Francisco Custodio Cárdenas viene apostando por la gastronomía propia de la Bahía de Cádiz, basada en pescados, mariscos y frutos de la mar, y los guisos de nuestra cocina, desde los más elementales a los más elaborados.

Descanso : Lunes - Invierno

Tel: +34 0956 542 116

Fax: +34 0956 541 340

E-mail: restaurante@losportales.com

Pagina web: <http://www.restaurantelosportales.com>

Media



Los Portales (Barra)

Bares - Heladerías - Salones de Té

- Ribera del Río, 13
- Latitude: 36.598351 - Longitude: -6.223955

Especialidad: Daditos de Urta

Tel: +34 0956 542 116

Pagina web: <http://WWW.LOSPORTALES.COM>

Media



Los Portales o Soportales (Ver sin falta)

Casco Antiguo / Barrios

- El Puerto de Santa María, Cádiz, España
- Latitude: 36.592617 - Longitude: -6.229334

label Ayuntamiento de el puerto de santa maria

Están constituidos por grandes arcadas en las que apean la planta alta de las viviendas, de forma que la planta baja queda protegida del sol, la lluvia y otras inclemencias a modo de porches en la calle.

Los portales o soportales se extienden en la zona de la ribera del Guadalete, próximos al cauce del río, en las calles conocidas como Ribera del Río, actual Ribera del Marisco y Bajamar. Constituyen un elemento muy destacado y singular en el paisaje urbano portuense en la zona de la fachada del río.

Tel: +34 956.483.715

Fax: +34 956.483.727

E-mail: turismo@elpuertodesantamaria.es

Pagina web: <http://www.turismoelpuerto.com>

Media





Los Rescoldos

Restaurantes

- Camino de los Enamorados, s/n
- Latitude: 36.591846 - Longitude: -6.240519

Local de decoración funcional en el que destaca la cocina a la vista del público y donde se asan a la parrilla las carnes. Cuenta con barra para el tapeo y una zona en la terraza también destinada a este menester, y comedor interior y exterior dedicado a restaurante. La especialidad del establecimiento son las carnes de vaca entre 5 y 7 años y cocinadas a la parrilla (tienen de raza avileña, rubia gallega, frisona y la retinta de la provincia de Cádiz). Especialidad: El lomo de vaca rubia gallega a la parrilla, la ensalada de foie en escabeche, la empanada de carne de retinto, la crema de galeras, el paté de pescado, el estofado de carne.

Descanso: No.

Tel: +34 0856 921 559

E-mail: losrescoldos@gmail.com

Pagina web: <http://restaurantelosrescoldos.blogspot.com.e>

Media



Los rescoldos

Bares - Heladerías - Salones de Té

- Camino de los Enamorados, s/n
- Latitude: 36.589397 - Longitude: -6.242051

Especialidad: Tapa de Crema de galeras

Tel: +34 0856 921 559

E-mail: losrescoldos@gmail.com

Pagina web: <http://restaurantelosrescoldos.blogspot.com.e>

Media



Luis "El Moro"

Bares - Heladerías - Salones de Té

- Paseo Marítimo Aculadero
- Latitude: 36.586140 - Longitude: -6.244947

Especialidad: Pescadito frito y plancha.

Descanso: Martes.

Tel: +34 0956 230 983

Media





Luna 19

Ocios nocturnos

- Calle Luna, 19, 11500 El Puerto de Santa María, Cádiz, España
- Latitud: 36.598549 - Longitud: -6.225764

Cafetería, Coctelera, Teteria

Tel: +34 956 54 15 67

Media



Mac Servicios Inmobiliarios (Vistahermosa)

Agencias de alquiler

- C/ de En medio, s/n
- Latitud: 36.600189 - Longitud: -6.251777

Tel: +34 0956 853 828

E-mail: macinmobiliarios@hotmail.com

Media



Mariaregina

Restaurantes

Cocina italiana

- Avda. de la Paz, 11
- Latitud: 36.583752 - Longitud: -6.218972

Lugar acogedor, muy familiar y apto para todos los paladares. Nos ofrece pizzas muy jugosas y crujientes. Cocina alternativa y un amplio abanico de platos italianos, también vegetarianos. Decoración única y original, colorida, podemos encontrar desde un jardín encantado hasta un salón marinero. Música agradable.

Descanso : Miércoles.

Tel: +34 0956 561 099

E-mail: pizzeriamariaregina@hotmail.com

Pagina web: <http://www.pizzeriamariaregina.net>

Media





Maridaje

Bares - Heladerías - Salones de Té

- Avda. Bajamar, 4
- Latitud: 36.597198 - Longitud: -6.224169

Especialidad: Lasaña de Rabo de Toro

Descanso : Miercoles

Tel: +34 0618 154 926

Media



Marilyn

Ocios nocturnos

- Plaza de la Cárcel, 11500 El Puerto de Santa María, Cádiz, España
- Latitud: 36.599255 - Longitud: -6.224489

Pub

Media



Marina Estrella

Alquiler de barcos y moto de agua

- El Puerto de Santa María, Cádiz, España
- Latitud: 36.579556 - Longitud: -6.260587

Alquiler con y sin patrón y compra-venta de barcos, con gestión de chárter. Servicio de mantenimiento y mecánica de embarcaciones. Asesoramiento sobre embarcaciones y modelos de su interés. Además de transportes de embarcaciones, reparaciones, asesoramiento técnico. Exposición permanente de barcos usados, servicio de mantenimiento y limpieza. Servicio de varada, pintura, mecánica, electricidad, etc.

Datos de Contacto

Puerto Sherry. Frente al Pantalán F.
Avda. Libertad S/N - CP 11500

Port.: 675 532 284

E-mail: puertosherry@marinaestrella.com

Página web: <http://www.marinaestrella.com>

Media





Marina Estrella

Profesionales náuticos

- El Puerto de Santa María, Cádiz, España
- Latitud: 36.579556 - Longitud: -6.260587

Servicio de mantenimiento y mecánica de embarcaciones. Asesoramiento sobre embarcaciones y modelos de su interés. Además de transportes de embarcaciones, reparaciones, asesoramiento técnico, alquiler y compra-venta de barcos. Gestión de Chárter, captación y venta de embarcaciones nuevas y usadas.

Exposición permanente de barcos usados, servicio de mantenimiento y limpieza. Servicio de varada, pintura, mecánica, electricidad, etc...

Datos de Contacto

Puerto Sherry. Frente al Pantalán F.

Avda. Libertad S/N - CP 11500

Port.: 675 532 284

E-mail: puertosherry@marinaestrella.com

Página web: <http://www.marinaestrella.com>



Marisquería La Güachi de Romerijo 🌟🌟🌟 (Ver sin falta)

Puntos Sabores

- El Puerto de Santa María, Cádiz, España
- Latitud: 36.598526 - Longitud: -6.223758

label Ruta Jerez label Ruta del vino

Romerijo es una Empresa Familiar con más de 55 años de historia (desde 1952) dedicados a la compra, manipulación, elaboración y venta de mariscos y productos del mar, tanto crudos como cocidos y fritos.

Las instalaciones cuentan con amplios salones y terrazas para que usted elija el más cómodo de los ambientes, y dos comedores privados con capacidad para 130 y 180 comensales para celebrar banquetes en general a partir de 20 comensales.

En nuestras cervecerías, junto a los cocederos y a la freiduría, podrá acompañar todos nuestros frutos del mar con un vino de la tierra, una refrescante cerveza, o lo que usted desee tomar rodeado del mejor ambiente marítimo. Dos Cocederos propios harán las delicias de aquellos amantes del marisco que buscan lo mejor y recién hecho ante su vista, acompañado de una Freiduría propia, la cual será el complemento perfecto a nuestro sabroso marisco cocido. Dichos productos podrán ser de igual modo, adquiridos al peso para llevar a casa, cumpliendo así con las necesidades de nuestro cliente.

Tel: +34 0 956 541 254

Fax: +34 0 956 541 006

E-mail: romerijo@romerijo.com

Página web: <http://www.romerijo.com>

Media





Marisquería Romerijo

Bares - Heladerías - Salones de Té

- Plaza de la Herrería
- Latitud: 36.598816 - Longitud: -6.224036

Especialidad: Marisco cocido

Tel: +34 0956 541 254

Página web: <http://www.romerijo.com>

Media



Martina

Ocios nocturnos

- Calle Jesús de los Milagros, 12, 11500 El Puerto de Santa María, Cádiz, España

- Latitud: 36.598087 - Longitud: -6.224761

Café y copas.

Media



Mesana

Restaurantes

- Puerto Sherry
- Latitud: 36.579205 - Longitud: -6.258813

Emblemático establecimiento situado a pie de atraque de los pantalanes en el Puerto Deportivo de Puerto Sherry. Especializado en pescados frescos y mariscos de la Bahía, en guisos marinos y arroces. La terraza ofrece las mejores vistas al Puerto Deportivo. El restaurante cuenta con un amplio salón a salvo de las altas temperaturas estivales con una capacidad de hasta 200 comensales, apto también para celebraciones.

Descanso: No

Tel: +34 0956 872 552

Port.: +34 618 480 751

E-mail: restaurantelamesana@gmail.com

Página web: <http://www.restaurantelamesana.com>

Media





Mesón del Asador

Bares - Heladerías - Salones de Té

- C/ Misericordia, 2
- Latitud: 36.598881 - Longitud: -6.224528

Especialidad: Carnes a la parrilla

Tel: +34 0956 540 327

Media



Metro

Ocios nocturnos

- C/ Curva, 3
- Latitud: 36.599209 - Longitud: -6.224220

Disco-pub.

Página web: <http://https://es-es.facebook.com/pages/Disco-Pub-Metro-El-Puerto/104428339637997>

Media



Milord

Ocios nocturnos

- C/ Larga, 131
- Latitud: 36.597450 - Longitud: -6.226926

Pub

Tel: +34 956 852 202

Media



Molly Mallone

Ocios nocturnos

- Ctra. de Fuenterrabía
- Latitud: 36.613194 - Longitud: -6.284283

Bar y restaurante. Es un buen lugar para ver tanto fútbol como rugby, fórmula 1, tenis y otros deportes. La música también juega un papel protagonista en este acogedor bar.

Tel: +34 956 480 834

Página web: <http://mollymalonepuerto.com/>

Media





Monasterio de la Victoria (Ver sin falta)

Monumentos

Ruta Sacra

- N-IV (Junto a estación de trenes), Cádiz, España
- Latitute: 36.605324 - Longitudo: -6.217639

label Ayuntamiento de el puerto de santa maria

Su fundación se hizo en 1504 por la orden de los Mínimos de San Francisco de Paula, con el apoyo de los duques de Medinaceli.

El edificio es básicamente de estilo gótico tardío. Se compone de iglesia, claustro, salas capitulares refectorio y celdas. A fines del siglo XIX fue adaptado a hospital penitenciario. La actividad penitenciaria perduró hasta 1981.

No se sabe con la exactitud la fecha de instalación de estos monjes en nuestra ciudad -la primera de las órdenes religiosas masculinas que se instaló en ella-, pero sí que los Mínimos, en su expansión por Andalucía (Real Convento de la Victoria de Málaga, fundado por los Reyes Católicos, de Andújar,...) se hallaban en El Puerto en 1502. En 1506 ya estaban instalados bajo el mando de Fray Marcial de Vizines, electo provincial que sería quien en 1517 recibió la donación del edificio que el Duque D. Juan de la Cerda hizo a la comunidad.

El Monasterio es un edificio declarado Bien de Interés Cultural y en la actualidad se ha recuperado como elemento del paisaje urbano local, rescatándolo del anonimato en el que se encontraba hasta hace pocos años y se le quiere volver a su antiguo esplendor monumental.

Está catalogado como Bien de Interés Cultural (BIC).

Más información en: www.historiapenaldepuerto.com


Tel: +34 956.483.715

Fax: +34 956.483.727

E-mail: turismo@elpuertodesantamaria.es

Página web: <http://www.turismoelpuerto.com/>

Media



Mondongo

Ocios nocturnos

• Calle Jesús de los Milagros, 5, 11500 El Puerto de Santa María, Cádiz, España

• Latitudo: 36.598480 - Longitudo: -6.224328

Pub

E-mail: mondongomondongomondongo@gmail.com

Media





Moveco

Visitas Guiadas

- Plaza del Polvorista, 8, 11500 El Puerto de Santa María, Cádiz, España
- Latitude: 36.595295 - Longitude: -6.227023

“Rutas Guiadas” y Alquiler de bicicletas eléctricas
Previa reserva

Tel: +34 956 057 002

Port.: +34 648 252 454

Pagina web: <http://www.grupomoveco.com>

Media



Moveco

Alquiler de bicicletas

- Plaza del Polvorista, 8, 11500 El Puerto de Santa María, Cádiz, España
- Latitude: 36.595295 - Longitude: -6.227023

Alquiler de bicicletas eléctricas

Tel: +34 956 057 002

Port.: +34 648 252 454

Pagina web: <http://www.grupomoveco.com>

Media



Mucho Teatro

Ocios nocturnos

- C/ Misericordia, 12
- Latitude: 36.598434 - Longitude: -6.225074

Situada en pleno centro de la turística ciudad de El Puerto de Santa María (Cádiz), ocupando el emblemático edificio del cine con más historia de la ciudad. Por ello hablamos de una sala impregnada desde sus inicios por el espíritu del espectáculo.

Mucho Teatro dispone casi de 1.200 metros repartidos en tres plantas, en las que se puede disfrutar al máximo de un ambiente totalmente exclusivo. La planta baja cuenta con una barra central, dos laterales, escenario y la pista de baile. La primera planta, a la cual se accede por una majestuosa escalinata, dispone de dos barras, varios palcos para uso privado y la cabina principal, auténtica torre de control de la sala. Y la segunda planta dispone de dos palcos privados, y es totalmente independiente al resto de la sala, contando con su propia cabina de música, aseos, una barra, cañón, proyector, etc... para celebrar eventos totalmente diseñados a la medida del cliente.

Tel: +34 956 851335

Port.: +34 649 870 051

E-mail: info@muchoteatro.com

Pagina web: <http://www.muchoteatro.com/>

Media





Museo Arqueológico Municipal (Ver sin falta)

Museos

- Calle Pagador, nº 1
- Latitude: 36.599182 - Longitude: -6.228743

label Ayuntamiento de el puerto de santa maria

Horario de visitas

Martes a Viernes no festivos : De 10:00 a 14:00

Sabados, Domingos y Festivos : De 11:00 a 14:00

GRATUITO

Media



El Museo Municipal tiene actualmente dos sedes, una provisional en la calle Pagador, en un edificio del siglo XVIII conocido como la Casa de la marquesa de la Candia, y otra que será la definitiva en el edificio conocido como Hospitalito.

El Museo cuenta en la actualidad con varias secciones: arqueología, bellas artes y etnografía. Entre sus piezas arqueológicas destacan algunas paleolíticas, piezas del yacimiento fenicio del castillo de Doña Blanca y también de época romana, la sección artística cuenta con dibujos, pinturas, esculturas, medallas, etc. De artistas portuenses destacados como Fernando Jesús, Francisco Lameyer, Enrique Ochoa, Eulogio Varela, Serny, Manolo Prieto o Juan Lara. La sección etnológica está menos desarrollada pero mantiene material procedente de la dedicación vinícola de la zona, entre otros.

El nuevo edificio del Hospitalito alberga una exposición sobre la época medieval de la ciudad.

El Museo Arqueológico Municipal es el centro público local encargado de conservar, restaurar y difundir los más destacados bienes arqueológicos, artísticos y etnográficos del Patrimonio Histórico Portuense

Tel: +34 956 542 705

E-mail: arqueologia.conservacion@elpuertosm.es

Pagina web: <http://www.turismoelpuerto.com>



Museo Taurino José Luis Galloso (Interesante)

Museos

- C/ Pozos Dulces, 18 Bodegas El Cortijo
- Latitude: 36.601322 - Longitude: -6.221330

HORARIO DE VISITAS

Visitas en horario de tarde PREVIA RESERVA

Precio : 2 €

Media



El Museo Taurino José Luis Galloso, de iniciativa privada, es el primero de su género en El Puerto de Santa María. La Peña Taurina José Luis Galloso y Bodegas El Cortijo aúnan sus esfuerzos para ofrecer a esta ciudad un nuevo atractivo al visitante local y foráneo.

Tel: +34 956 541 812

Port.: +34 675 664 803

E-mail: museotaurinojlgaloso@gmail.com



Náutica Banderas

Otras tiendas

- Avda. Micaela Aramburu, 15
- Latitud: 36.595970 - Longitud: -6.225797

Tel: +34 0 956 855 728



Nautter Servicios Náuticos

Alquiler de barcos y moto de agua

- El Puerto de Santa María, Cádiz, España
- Latitud: 36.591362 - Longitud: -6.248779

Alquiler con y sin patrón, paquetes náuticos y venta de Embarcaciones, organización de incentivos náuticos para empresas y particulares. También ofrecen servicio de compra-venta de embarcaciones de segunda mano, mantenimiento de embarcaciones y la comercialización de todo tipo de accesorios náuticos, asesoramiento técnico y navegación, transportes. Distribuidor en exclusiva para Andalucía de Bavaria.

Media



Disfruta de un día en el agua con nosotros, disponemos de barcos a vela y a motor para vivir una experiencia inolvidable.

Datos de Contacto

Avda. Libertad S/N - CP 11500
El Puerto de Santa María

Port.: 686 627 682

E-mail: nauttersl@gmail.com

Pagina web: <http://www.nautter.com>



Nautter Servicios Náuticos

Profesionales náuticos

- El Puerto de Santa María, Cádiz, España
- Latitud: 36.591362 - Longitud: -6.248779

Profesionales de la náutica. Se ofrecen servicio de compra-venta de embarcaciones de segunda mano, mantenimiento de embarcaciones y la comercialización de todo tipo de accesorios náuticos, asesoramiento técnico y navegación, transportes, organización de incentivos náuticos para empresas. Distribuidor en exclusiva para Andalucía de Bavaria.

También se dispone de un servicio de alquiler de embarcaciones. Disfruta de un día en el agua con nosotros, disponemos de barcos a vela y motor para vivir una experiencia inolvidable.

Datos de Contacto

Avda. Libertad S/N - CP 11500
El Puerto de Santa María

Port.: 686 627 682

E-mail: nauttersl@gmail.com

Pagina web: <http://www.nautter.com>



Nautter Servicios Náuticos S.L.

Ocios

- Avda. de la Libertad, s/n
- Latitude: 36.591362 - Longitude: -6.248779

Charter de catamarán y monocascos de vela

Tel: +34 956 541 119

Port.: +34 686 627 682

E-mail: nauttersl@gmail.com

Pagina web: <http://www.nautter.com>

Media



New Puerto

Ocios nocturnos

- Calle Jesús de los Milagros, 28, 11500 Puerto de Santa María, Cádiz, España

- Latitude: 36.597507 - Longitude: -6.225297

Pub

Pagina web: <http://https://www.facebook.com/newpuerto.copas/>

Media



Niño Perdío

Ocios nocturnos

- Calle Bajada del Castillo 1, 11500 El Puerto de Santa María, Cádiz, España
- Latitude: 36.596153 - Longitude: -6.225977

El Niño Perdío es sin duda la discoteca más consolidada en la noche del Puerto de Santa María. Su ambiente totalmente abierto a las tendencias más neo, lo han convertido en un local con la música (Hip Hop, R&B, DANCE,HOUSE etc.) y atmosfera mas exclusiva y cosmopolita.

Media





Noah

Ocios nocturnos

- Calle Jesús de los Milagros, 9, 11500 El Puerto de Santa María, Cádiz, España
- Latitude: 36.598423 - Longitude: -6.224351

Noah copas es un bar musical situado en el centro del Puerto de Santa María. El local cuenta con aproximadamente 90m2 y el aforo es de unas 80 personas.

Nuestro pub es el sitio ideal donde poder disfrutar con tus amigos en un buen ambiente con música moderna y actual, copas a un precio asequible y sobretodo un buen trato por parte de nuestro personal.

Además abrimos todos los días ya que contamos con el servicio de canal + para no perdernos ni un solo partido de fútbol.

Así que ya sabes! Noah copas; el local ideal donde disfrutar de una buena cerveza viendo el mejor fútbol en una smart tv y donde pasarlo genial tomando unas copitas con tu gente los fines de semana.

Recuerda! NOAH el pub con el mejor ambiente nocturno del Puerto de Santa maría.

TE ESPERAMOS!!

Tel: +34 648 900 678

Pagina web: <http://https://www.facebook.com/noahcopas>

Media



Nuevo Portuense 2

Bares - Heladerías - Salones de Té

- Calle Ganado, 29, 11500 El Puerto de Santa María, Cádiz, España
- Latitude: 36.600372 - Longitude: -6.226395

Especialidad: Tapas varias.

Tel: +34 662 047 482

Media



Pabellón Deportivo Municipal

Ocios

- C/ Crucero Baleares, s/n
- Latitude: 36.591961 - Longitude: -6.235098

Pabellón cubierto, pista polideportiva (45 x 27 m.), sala de prensa y aula deportiva

Tel: +34 956 542 055

E-mail: pabellon.deportivo@elpuertodesantamaria.es

Pagina web: <http://www.elpuertodesantamaria.es>

Media





Palacio de Aranibar ☆☆☆ (Ver sin falta)

Monumentos

- Plaza Alfonso X El Sabio 9, El Puerto de Santa María, Cádiz, España
- Latitud: 36.596561 - Longitud: -6.226183

label Ayuntamiento de el puerto de santa maria

HORARIO DE VISITA

Lunes a viernes:

Mañanas de 09:00 a 14:00

Tardes, fines de semana y festivos consultar.

GRATUITO.

Según consta en su portada este edificio fue construido en 1660 y actualmente está considerado como la casa de cargadores a Indias existente más antigua de la ciudad. Fue construida por Juan de Aranibar. Tiene dos magníficas fachadas de piedra arenisca de la zona y presenta, tanto en su fachada como en el patio y anexos, la estructura propia de una casa de estas características, sobre todo el patio y entresuelo. En su interior destaca un magnífico artesanado de estilo mudéjar, de madrea, que cubre uno de los salones principales.

En la actualidad alberga varias dependencias municipales: Turismo, Comercio y algunas oficinas de Fomento. Destacar la presencia de la Oficina de Turismo de El Puerto de Santa María.

Tel: +34 956.483.715

Fax: +34 956.483.727

E-mail: turismo@elpuertodesantamaria.es

Página web: <http://www.turismoelpuerto.com>

Media



Palacio de Luja

Apartamentos turísticos

- C/ Luja, 15
- Latitud: 36.600838 - Longitud: -6.223583

Apartamento Turístico Céntrico de 2 Llaves. Los apartamentos Palacio de Luja de 1, 2 y 3 habitaciones, totalmente equipados, disponen de cocina, A/C, baño y diferentes estancias. En su reforma, el hotel se dividió en dos zonas comunicadas entre sí, Patio de Recta, ambientado en un antiguo patio sevillano y Patio de Luja, el cual, mantiene los detalles arquitectónicos de la época.

Tel: +34 0955 117 488

E-mail: palaciodeluja@palaciodeluja.es

Página web: <http://www.palaciodeluja.com>

Media





Par-Bikes

Visitas Guiadas

- Plaza España, 11500 El Puerto de Santa María, Cádiz, España
- Latitude: 36.599331 - Longitude: -6.228664

“Rutas Guiadas” y “Alquiler de Bicicletas”

Previa reserva

Port.: +34 654 120 912

Pagina web: <http://www.par-bikes.com>

Media



Parbikes.com

Alquiler de bicicletas

- El Puerto de Santa María, Cádiz, España

Par-bikes te ofrece un servicio integral para que disfrutes de la bici:

- Alquiler de bicicletas y rutas guiadas en Puerto de Santa María, Cádiz, Jerez de la Fra. y P.N de Los Toruños
- Reparación y mantenimiento de bicicletas a domicilio.

Par-bikes.com:

Port.: 654 120 912

E-mail: par-bikes@hotmail.com

Pagina web: <http://www.par-bikes.com/>

Media



Parque Calderón 🌟🌟 (Merece la visita)

Casco Antiguo / Barrios

- El Puerto de Santa María, Cádiz, España
- Latitude: 36.599869 - Longitude: -6.222532

label Ayuntamiento de el puerto de santa maria

Se puede considerar el parque más popular de la ciudad. El paseo de hoy, en su origen fueron dos: el vergel del Conde o paseo del Conde O'Reilly,

desde su actual entrada hasta la confluencia con la Ribera del Marisco y la Plaza de la Herrería, y el de Severiano Ruiz Calderón (alcalde durante los años de su trazado) que llegaba hasta el puente de San Alejandro y el varadero.

El parque se extiende paralelo al curso del río Guadalete. En la entrada sur se encuentra la Plaza de las Galeras con la fuente y en el límite norte están los antiguos estribos de piedra del puente colgante de San Alejandro. En este mismo lugar se han sucedido hasta tres puentes con el mismo nombre: el de Barcas, el colgante y el de hierro, que funcionó hasta cerca de la década de los ochenta del siglo XX.

Tel: +34 956.483.715

Fax: +34 956.483.727

E-mail: turismo@elpuertodesantamaria.es

Pagina web: <http://www.turismoelpuerto.com>

Media





Parque Metropolitano Marisma de los Toruños y Pinar de la Algaida (Ver sin falta)

Espacios Naturales

- El Puerto de Santa María, Cádiz, España
- Latitud: 36.566116 - Longitud: -6.218433



Situado en el corazón del Área Metropolitana de la Bahía de Cádiz y con más de 1.000 hectáreas de superficie, es el Parque Metropolitano más extenso de Andalucía.

Es gestionado por la Consejería de Fomento y Vivienda de la Junta de Andalucía, a través de la Empresa Pública de Suelo de Andalucía, te ofrece un sorprendente conjunto de ecosistemas, paisajes y actividades que podrás disfrutar en familia o con amigos y amigas, y que te provocará sensaciones y experiencias únicas a sólo un paso de casa.

Podrás disfrutar de más de 90 especies de aves y otras 50 de peces, mamíferos, flora autóctona y ecosistemas que te queremos mostrar de una forma amena y divertida, practicando piragüismo, realizando rutas guiadas en bicicletas, paseos en barco vela, actividades deportivas al aire libre

A un sólo paso de la ciudad, encontrarás una asombrosa variedad de paisajes y actividades. Te invitamos a recorrer sus senderos y a participar en las rutas y paseos fluviales.

Tel: 956.203.544

E-mail: parquedelabahia@juntadeandalucia.es

Página web: <http://www.parquedelabahia.es>

Media





Parque Nacional de Doñana (Ver sin falta)

Espacios Naturales

- El Puerto de Santa María, Cádiz, España
- Latitute: 36.788624 - Longitute: -6.352512



Media



Esta tierra de contrastes que es Doñana presenta un mosaico de diferentes paisajes donde conviven una amplia variedad de especies de plantas y animales. Su extensión y situación estratégica convierten a este espacio natural en un importante lugar de invernada para las aves migratorias. Doñana destaca como una de las zonas húmedas más importantes de Europa.

El enclave Espacio Natural Doñana, conformado por el Parque Natural y Nacional del mismo nombre, es un paraíso para los amantes de la ornitología. A principios de otoño y durante el invierno se puede disfrutar de la presencia de miles de aves acuáticas como ánsares y anátidas procedentes del norte de Europa. En primavera y verano llegan desde África cigüeñas, garzas y golondrinas, entre otras especies, en busca de alimento y de un clima más suave.

Doñana es un lugar privilegiado dada la variedad de paisajes existentes en el entorno. El Coto del Rey, el Abalarío y el pinar de la Algaida albergan extensos pinares de pinos piñoneros y un denso matorral mediterráneo que proporcionan un hábitat adecuado al emblemático lince ibérico y a diversas especies de rapaces como el águila imperial.

Otro punto de interés del espacio se encuentra en el sistema de dunas fósiles del Asperillo que discurre paralelo a la costa. Ya en la playa, se puede contemplar el impresionante Acantilado del Asperillo, declarado Monumento Natural por su singularidad y belleza.

Al Norte y al Sur del espacio natural se encuentra otra de las piezas que compone el inigualable puzle que representa Doñana; se trata de las aguas someras de la Marisma Gallega, el Lucio del Cangrejo y las Marismas de Bonanza. En ellas se alimentan y crían innumerables aves. El visitante puede deleitarse observando la horizontalidad que ofrece este paisaje, la avifauna que lo habita y el espectacular vuelo de los flamencos.

Estas tierras han sido pobladas y modificadas por el hombre a lo largo de su historia. Usos tradicionales como la apicultura, la recolección de piñas o la agricultura aún se practican. Aunque se están perdiendo algunas profesiones como el carboneo, es posible encontrar algunos boliches activos en el Parque. De su tradición ganadera se conserva la Saca de las Yeguas, que se celebra todos los años en junio en el municipio de Almonte. También aquí tiene lugar la Romería del Rocío, una de las más afamadas.

En Sanlúcar de Barrameda podrá visitar el Centro de Visitantes Fábrica de Hielo, el cual ofrece una visión general de este espacio y da a conocer sus distintos aspectos: desde la flora y la fauna que compone el paisaje hasta la riqueza del ecosistema marino asociado a la desembocadura del Guadalquivir. De interés para el visitante será reconocer mediante sensaciones táctiles algunos de los elementos naturales que componen este medio. La historia y cultura de Doñana y el Bajo Guadalquivir tienen cabida a través de elementos como reproducciones arqueológicas.

Más información en:

<http://www.juntadeandalucia.es/medioambiente/servtc5/ventana/mostrarFicha.do?idEspacio=7419>

Tel: 955 00 34 08

Página web: <http://www.juntadeandalucia.es/medioambiente/site/portalweb>




Parque Natural Bahía de Cádiz ★★★ (Ver sin falta)

Espacios Naturales

- El Puerto de Santa María, Cádiz, España
- Latitude: 36.431866 - Longitude: -6.226416



Media



En el centro de la costa atlántica de la provincia, sobre una gran zona húmeda, se halla el Parque Natural Bahía de Cádiz. A pesar de la elevada presión humana, aún se conservan zonas casi intactas como las Marismas de Sancti Petri y la Isla del Trocadero, declaradas Parajes Naturales. En torno a ellas, se encontraron restos fenicios, y romanos, como el Templo de Hércules, en la Isla de Sancti Petri, y el antiguo puerto en el Caño del Trocadero, vinculado al comercio con las Indias. Y es que el importante valor estratégico y defensivo de esta zona influyó en la temprana aparición, hace 3.000 años, de asentamientos humanos en la Bahía, que han legado un excepcional patrimonio de antiguas fortificaciones.

La intrusión del mar y la desembocadura de los ríos Guadalete y San Pedro, junto con el suave clima mediterráneo, determinan las características ecológicas de este humedal y su gran diversidad paisajística: playas, dunas, lagunas, marismas y esteros. Una de las opciones más interesantes para descubrirlas es el recorrido náutico del caño de Sancti Petri, tanto en piragua como en barco de vela. También se ofertan actividades como rutas a caballo y buceo, desde los distintos clubes y puertos de la costa.

En las marismas, protagonistas del Parque, se encuentran plantas como espartinas, salicornia y sarcoconia según el nivel de inundación. La vegetación también invade las dunas, estabilizándolas conforme se alejan de la costa. Desde barrones hasta la rubia de mar o la clavellina pasando por el cardo de mar o el tártago marino son ejemplo de estas especies dunares. Alrededor, se abren paso los pinos piñoneros, acompañados de arbustos que sobreviven estoicamente a la salinidad ambiental. Como muestra del denso pinar que se extendía entre El Puerto de Santa María y Puerto Real, aún quedan enclaves como el Pinar de la Algaida. En este marco habita el camaleón con, una especie en peligro de extinción.

Su posición entre los parques naturales de Doñana y el Estrecho lo convierten en un enclave privilegiado para observar las aves que migran entre Europa y África. Este lugar alberga algunas de las colonias españolas más importantes de charrancitos, cigüeñuelas y avocetas. En las playas, el visitante divisará alcatraces, cormoranes, gaviotas patiamarilla y especies limícolas como ostreros, además de correlimos tridáctilos, agujas colipintas, charrancitos y chorlito patinegro. Otros habitantes son el elegante flamenco y el águila pescadora.

La vida de muchos de los habitantes del lugar ha girado en torno a las salinas, condicionando su subsistencia desde tiempos inmemoriales y marcando su carácter. Conviene realizar un recorrido por sus senderos para comprobar su influencia en el paisaje, destacando las Casas Salineras y las Salinas del Río Arillo. A la par se puede contemplar multitud de aves desde los observatorios ornitológicos habilitados.

Actualmente, la extracción de sal ha dejado paso a otras actividades como el marisqueo de estero, la pesca de bajura y la pujante acuicultura, principales recursos de la zona. Conviene degustar in situ langostinos, almejas, ostras, lubinas, lenguados, lisas y doradas de estero, apreciados por su calidad. Son famosas las tortillas de camarones, elaboradas con harina de garbanzos, antiguamente producida en molinos mareales, algunos de los cuales aún se conservan en pie, todo ello regado con vinos de la zona.

<http://www.juntadeandalucia.es/medioambiente/servtc5/ventana/mostrarFicha.do?idEspacio=7409>

Las Marismas del Toruño y los Pinares de La Algaida, ubicadas en El Puerto de Santa María, pertenecen a este Parque Natural. Además, en San Fernando podrá visitar el Centro de Visitantes del Parque Natural Bahía de Cádiz.

Tel: 955 00 34 08

Página web: <http://www.juntadeandalucia.es/medioambiente/site/portalweb>



Paseo de la Victoria 🌟🌟 (Merece la visita)

Casco Antiguo / Barrios

- El Puerto de Santa María, Cádiz, España
- Latitud: 36.605640 - Longitud: -6.218905

label Ayuntamiento de el puerto de santa maria

Debe su nombre a la cercanía del Monasterio de la Victoria. El paseo, en su origen, formaba parte de las huertas del convento. En el siglo XVIII, con motivo de la gran obra que supuso la traída del agua a la ciudad, procedente de los ricos manantiales de La Piedad, cuando se creó la alameda que serviría de germen al paseo.

Actualmente, su extensión es más reducida de lo que fue en el siglo XIX pues parte de su terreno se empleó para edificar el instituto cercano. Durante aquel siglo y buena parte del XX fue muy popular, organizándose en él, veladas, verbenas y fiestas populares. Actualmente ha sido remodelado.

Tel: +34 956.483.715

Fax: +34 956.483.727

E-mail: turismo@elpuertodesantamaria.es

Página web: <http://www.turismoelpuerto.com>

Media



Paseos en coches de caballo

Centros hípicos

- El Puerto de Santa María, Cádiz, España
- Latitud: 36.597485 - Longitud: -6.233942

Paseos en coches de caballo.

Tel: +34 690 248 735

Port.: +34 679 046 357

E-mail: turismo@elpuertodesantamaria.es

Media



Peña "Paco Cepero"

Lugares de diversión

- C/ José El Negro (Camino Viejo de Rota)
- Latitud: 36.608948 - Longitud: -6.244908

Tel: +34 0610 089 214



Peña Flamenca "El Chumi"

Ocios

- Calle Luja, 15, 11500 El Puerto de Santa María, Cádiz, España
- Latitude: 36.600815 - Longitude: -6.223554

En esta histórica peña flamenca su compromiso es hacer conocer a sus socios y a todo un publico todo lo relacionado con el tema del Flamenco y todas sus ramales con sus grandes eventos en los que se puede disfrutar de bailes y cantes flamencos, copla... e infinidad de actuaciones, acompañado de unas buenas tapitas y raciones de nuestro pescaito fresco de la bahia y distinguidas comidas típicas de la tierra.

Nuestro nuevo compromiso es darle un aire nuevo a esta histórica peña e intentar que se conozca tanto en la provincia de Cádiz como en Andalucía, España y el resto del mundo y que conozcan ademas de ello, todos los palos y ramales flamencos en un gran ambiente agradable, familiar y divertido.

Si quieres conocer un lugar histórico, bonito, confortable y disfrutar de una buena comida y vivir algo inolvidable, no dudes en visitarnos y conocernos, no le decepcionaremos.

Además de ello, si desea celebrar con nosotros cualquier tipo de eventos pídanos presupuesto que nos amoldaremos a su economía con nuestros diversos menús especiales para ello.

Tel: +34 956 540 003

Media



Peña Flamenca "El Chumi"

Lugares de diversión

- C/ Luja, 15
- Latitude: 36.600838 - Longitude: -6.223583

Tel: +34 0956 540 003



Peña Flamenca Hermanas Cala

Ocios

- Calle Capillera, 13, 11500 El Puerto de Santa María, Cádiz, España
- Latitude: 36.601070 - Longitude: -6.231519

Peña Flamenca

Port.: +34 659 215 342

Media





Peña Flamenca Tomás "El Nitri"

Ocios

- Calle Diego Niño, 1, 11500 El Puerto de Santa María, Cádiz, España
- Latitude: 36.602333 - Longitude: -6.223428

Peña Flamenca

Tel: +34 956 543 237

Media



Peña Flamenca Tomás "El Nitri"

Lugares de diversión

- C/ Capillera, 13 (Barrio Alto)
- Latitude: 36.601044 - Longitude: -6.231569

Tel: +34 0659 215 342



Peña Hermanas Cala

Lugares de diversión

- C/ Capillera, 13 (Barrio Alto)
- Latitude: 36.601044 - Longitude: -6.231569

Tel: +34 0659 215 342



Pensión Baobab

Hoteles

- C/ Pagador, 37
- Latitude: 36.596943 - Longitude: -6.231206

Situado en el casco antiguo del Puerto de Santa Maria, El Baobab no sólo ofrece alojamiento, sino un ambiente genuino con gente amable que hará todo para que la estancia sea especial y que siempre quieras volver a visitar esta magnifica ciudad.

Tel: +34 0956 542 123

Fax: +34 0956 542 123

E-mail: info@casabaobab.es

Pagina web: <http://www.casabaobab.es>

Media





Pensión Casa Nº 6

Hoteles

- C/ San Bartolomé, 14
- Latitude: 36.598663 - Longitude: -6.228220

Establecimiento situado en el centro de la localidad, y a unos 15 minutos de la playa. Un lugar rústico y agradable, habitaciones con cuartos de baños y con un estilo muy personal. Precios asequibles

Tel: +34 0956 877 084

Port.: +34 0666 801 077

Fax: +34 0956 850 251

E-mail: alan.e.l@hotmail.com

Pagina web: <http://www.casano6.com/>

Media



Pensión Chaikana

Hoteles

- C/ Javier de Burgos, 17
- Latitude: 36.599823 - Longitude: -6.223934

Alrededor se abre en forma de abanico el centro histórico cultural de nuestra ciudad, así pues, a tan solo 150 metros escasos se ubica la plaza de la Herrería y la antigua casa de los Diezmos, plaza en la que podrá degustar los mejores mariscos de la bahía enjugados con los caldos típicos de la tierra. El Castillo de San Marcos, Iglesia Mayor Prioral, Real Plaza de Toros y Estación de Renfe están a tan solo un tiro de piedra del establecimiento.

Tel: +34 0956 542 902

Fax: +34 0956 542 922

E-mail: hostalchaikana@hostalchaikana.com

Pagina web: <http://www.hostalchaikana.com>

Media

- Video



Pensión El Hostal

Hoteles

- Los Toreros, 42
- Latitude: 36.596432 - Longitude: -6.239256

Situado en los alrededores de la Plaza de Toros, muy cercano al centro histórico de la Ciudad y también a las playas.

Tel: +34 0956 856 455

Media

- Video





Pensión La Esperanza

Hoteles

- C/ Jesús de los Milagros, 21
- Latitude: 36.597839 - Longitude: -6.224910

Pensión situada en el centro de El Puerto de Santa María

Tel: +34 0956 873 593

E-mail: hostalesperanza@hotmail.com

Media



Pensión La Palma

Hoteles

- C/ Los Atalaya, 11
- Latitude: 36.597603 - Longitude: -6.237182

Pensión situada en la zona de la Plaza de Toros, cercana al centro de la ciudad

Tel: +34 0956 850 251


Fax: +34 0956 860 070

E-mail: hostallpalma@telefonica.net

Pagina web: <http://www.hostallpalma.net>

Media

• Video



Pensión Loreto

Hoteles

- Ganado, 17
- Latitude: 36.599586 - Longitude: -6.225519

Estamos ante un edificio muy representativo en El Puerto de Santa María en la década de los cuarenta, ya que era el lugar elegido por gloriosos toreros como `Manolete`, para hospedarse antes de partir a la Plaza de Toros en los majestuosos coches de caballo que recorrían la calle Ganado, Vicario y Santa Lucía hasta llegar a la Plaza de Toros donde aguardaban expectantes los numerosos espectadores que se daban cita en las corridas de toros tan populares en esta ciudad.

Tel: +34 0956 542 410

Fax: +34 0956 542 410

E-mail: loreto@pensionloreto.com

Pagina web: <http://www.pensionloreto.com>

Media





Pensión Tiburón

Hoteles

- C/Bolivia, 13 Bda. Sudamérica
- Latitude: 36.608883 - Longitude: -6.228785

Pensión de 1 estrella situado en la zona norte de la Ciudad

Tel: +34 0956 540 882

Media



Pepa

Ocios nocturnos

- Avenida Micaela Aramburu de Mora, 11500 El Puerto de Santa María, Cádiz, España
- Latitude: 36.596275 - Longitude: -6.225577

Pub

Tel: +34 620 966 518

Port.: +34 638 841 215

Media



Pepito

Bares - Heladerías - Salones de Té

- Calle Crucero Baleares, 7, 11500 El Puerto de Santa María, Cádiz, España
- Latitude: 36.591793 - Longitude: -6.234260

Especialidad: Solomillo al queso de cabra.

Descanso: Miércoles.

Tel: +34 956 854 254

Media



Piscinas Municipales

Ocios

- C/ Valdés, 3
- Latitude: 36.593388 - Longitude: -6.229115

2 Piscinas cubiertas (piscina de enseñanza 15'30 x 7 m.) y otra de 25 x 13'50 m. Salas de aerobic, gimnasia, step, spinning, etc. Centro de Enseñanza de Judo.

Tel: +34 956 541 560

E-mail: deportes@elpuertodesantamaria.es

Página web: <http://www.elpuertodesantamaria.es>

Media





Pista de Pádel Faisan Dorado

Ocios

- Ctra. de Fuentebravía
- Latitude: 36.613194 - Longitude: -6.284283

Alquiler de pistas de Pádel.

Tel: +34 956 480 754

Media



Platería Selma Venta de Venencias

Otras tiendas

- C/ Placilla, 8
- Latitude: 36.599670 - Longitude: -6.227005

Taller de joyería donde se pueden comprar venencias fabricadas artesanalmente. Este objeto es exclusivo de las bodegas de esta área. Los venenciadores la utilizan para sacar el vino del barril y con gran destreza lo vierten en el catavino.

Tel: +34 0 956 877 060



Playa de Fuentebravía 🌟🌟🌟 (Ver sin falta)

Playas

- Playa de Fuentebravía
- Latitude: 36.608295 - Longitude: -6.285339



label Ayuntamiento de el puerto de santa maria

Esta playa se encuentra ubicada en una zona residencial y comprende las urbanizaciones de El Manantial y Fuentebravía, de la que toma su nombre. Se accede a esta playa por la Carretera de El Puerto a Rota.

Entarimados de acceso o tránsito: 7
Accesos adaptados: 1
Aseos adaptados: 1
Balizamiento de seguridad: Si
Embarcaciones de salvamento: No
Torretas de vigilancia: 1
Botiquín: 1
Área de servicios adaptados: No
Papeleras: 20
Puntos recogida selectiva: 3
Duchas/Lavapies: 3
Megafonía: Si
Oficina Información: No
Transporte Público: Si (L-3)
Aparcabicicletas: Si
Señalización Informativas: Si
Chiringuitos: No
Hamacas y Sombrillas: No

CARACTERÍSTICAS TÉCNICAS: Esta playa tiene una longitud de 700 m. con una anchura media de 40 m. Con arena regenerada y de oleaje moderado. En temporada estival tiene un alto grado de ocupación.

Más información en: <http://www.turismoelpuerto.com/>

Tel: 956 483 715

Fax: 956 483 727

E-mail: turismo@elpuertodesantamaria.es

Página web: <http://www.turismoelpuerto.com>

Media





Playa de La Calita *** (Ver sin falta)

Playas

- Playa La Calita
- Latitud: 36.582970 - Longitud: -6.268301

label Ayuntamiento de el puerto de santa maria

La playa de la Calita es una de las playas más coquetas de la localidad. Esta pequeña cala se encuentra situada entre la playa de La Muralla y la playa de Santa Catalina (esta última también conocida por Vístahermosa debido al nombre de la urbanización donde se encuentra situada).

Longitud de la playa: 460 m.


Anchura media: 15 m.

Pendiente media: 9 %

Tipo de Arena: Arena fina - color dorada

Dispositivos: Servicios Higiénico-Sanitarios, Duchas

Media



Se accede por la Carretera de El Puerto a Rota y entrando por la avda. principal de la Urbanización Vístahermosa, llegamos hasta el final de la misma y torcemos a la izquierda hasta llegar a la Playa de la Calita.

Los alojamientos más cercanos a esta playa son: HOTEL LOS JÁNDALOS VISTAHERMOSA (****) y APARTAMENTOS TURÍSTICOS VISTAHERMOSA (2 Llaves), situado al principio de la urbanización de Vístahermosa; HOTEL PUERTO SHERRY(****), situado en Puerto Sherry; HOTEL PINOMAR (***), HOTEL DEL MAR (***), situado en la Carretera de El Puerto a Rota y los hostales cercanos a la Plaza de Toros como son: HOSTAL LA PALMA (**) y EL HOSTAL (**)

DEPORTE Y OCIO: De aspecto salvaje, limpia y bien cuidada, presenta salientes rocosos en el agua, por lo que es ideal para la práctica de pesca con arpón, submarinismo, etc.

Más información en: <http://www.turismoelpuerto.com/>



Playa de La Muralla 🌟🌟🌟 (Ver sin falta)

Playas

- Playa La Muralla
- Latitute: 36.580589 - Longitute: -6.263366

label Ayuntamiento de el puerto de santa maria

Continuamos con nuestro recorrido por el litoral portuense y tras pasar Puerto Sherry veremos una de las playas con más encanto, la Playa de la Muralla, conocida así por encontrarse en esta restos de elementos defensivos del Castillo de Santa Catalina y cuyos derruidos muros, que hacen frente al mar, aparecen citados desde el siglo XVI, siendo reformado en el siglo XVIII y utilizado hasta mediados del siglo XX.

Entarimados de acceso o tránsito : 1

Accesos adaptados : 1

Aseos adaptados : 1

Balizamiento de seguridad : Si

Embarcaciones de salvamento : No

Torretas de vigilancia : 1

Botiquín : 1

Área de servicios adaptados : No

Papeleras : 15

Puntos recogida selectiva : 1

Duchas/Lavapies : 2

Megafonía : Si

Oficina Información : No

Transporte Público : Si-(L-3)

Aparcabicicletas : Si

Señalización Informativa : Si

Chiringuitos : No

Hamacas y Sombrillas : No

Longitud : 300m

Anchura media : 60m

Grado ocupacion : Alto

Tipo de arena : Dorada

Aguas tranquilas

La forma más fácil para acceder a esta playa es por la Avda. de la Libertad, dirección Puerto Sherry.

El alojamiento más cercano es el HOTEL PUERTO SHERRY (****), además de los citados para la Playa de la Puntilla.

Más información en: <http://www.turismoelpuerto.com/>

Tel: 956.483.715

Fax: 956.483.727

E-mail: turismo@elpuertodesantamaria.es

Pagina web: <http://www.turismoelpuerto.com>

Media





Playa de la Puntilla 🌟🌟🌟 (Ver sin falta)

Playas

- Playa de la Puntilla
- Latitude: 36.584763 - Longitude: -6.238904



label Ayuntamiento de el puerto de santa maria

Limitando con la playa se encuentra el Parque Periurbano Dunas de San Antón, extensa zona forestal con tradicional uso recreativo. Tiene su origen en plantaciones de pino piñonero realizadas a principios del siglo XX para la fijación del sistema dunar e impedir su avance sobre zonas de cultivo y el núcleo urbano.

Media



Entarimados de acceso o tránsito 6

Accesos adaptados 2

Aseos adaptados 3

Balizamiento de seguridad Si

Embarcaciones de salvamento 1

Torretas de vigilancia 1

Botiquín 1

Área de servicios adaptados 1

Papeleras 30

Puntos recogida selectiva 6

Duchas/Lavapies 6

Megafonía Si

Oficina Información No

Transporte Público Si (L-1)

Aparcabicicletas No

Señalización Informativa Si

Chiringuitos No

Hamacas y Sombrillas No

DEPORTE Y OCIO: Aquí se puede disfrutar de unas aguas tranquilas para el baño, aunque es una zona algo ventosa, excelente para el wind-surf y la cometa.

Es considerada la playa más popular por su cercanía a la población, es la primera playa que nos encontramos en el margen derecho del río Guadalete y se puede acceder a ella bien en un paseo siguiendo el río hasta la desembocadura o bien por el Camino de los Enamorados disfrutando de los pinares (desde el centro de la ciudad, unos 15 min. aproximadamente).

Más información en: <http://www.turismoelpuerto.com/>

Tel: 956.483.715

Fax: 956.483.727

E-mail: turismo@elpuertodesantamaria.es

Página web: <http://www.turismoelpuerto.com>



Playa de Levante (Ver sin falta)

Playas

- Playa de Levante
- Latitude: 36.560223 - Longitude: -6.224184



Playa natural integrada en el Parque Natural Bahía de Cádiz. Es posible apreciar una sucesión ecológica desde la bajamar, pasando por un sistema dunar que recorre toda la playa, hasta la Marisma de Los Toruños, drenada por el caño del Río San Pedro que desemboca en su extremo sur. Lugar de importancia ornitológica.

Entarimados de acceso o tránsito : 1
Accesos adaptados : 1
Aseos adaptados : 1
Balizamiento de seguridad : Si
Embarcaciones de salvamento : No
Torretas de vigilancia : No
Botiquín : No
Área de servicios adaptados : No
Papeleras : 20
Puntos recogida selectiva : 1
Duchas/Lavapies : 1
Megafonía : No
Oficina Información : Si
Transporte Público : Si (L-3)
Aparcabicicletas : Si
Señalización Informativa : Si
Chiringuitos : 1
Hamacas y Sombrillas : No

CARACTERÍSTICAS TÉCNICAS: Esta playa tiene una extensión de 4.700m. con 55m. de anchura media de arena dorada y un grado de ocupación medio.

DEPORTES Y OCIO: Ideal para la práctica de windsurf y kitesurf. Con gran importancia ornitológica.

Se encuentra enclavada en una zona de marisma reservada por sus valores naturales, esta playa cuenta desde el año 2003 con un espacio para la práctica de Naturismo, concretamente una zona señalizada de aproximadamente 60.000 m² desde un punto situado a 1.700 metros desde la desembocadura del Río San Pedro, en las inmediaciones de la zona que se conoce como "Ramón 2".

Más información en: <http://www.turismoelpuerto.com/>

Tel: 956.483.715

Fax: 956.483.727

E-mail: turismo@elpuertodesantamaria.es

Página web: <http://www.turismoelpuerto.com>

Media





Playa de Levante - Parque de los Toruños 🌟🌟🌟 (Ver sin falta)

Paisajes contados desde el Mar

- El Puerto de Santa María, Cádiz, España
- Latitud: 36.556637 - Longitud: -6.230027



label Ayuntamiento de el puerto de santa maria

Se encuentra ante uno de los espacios costeros de mayor valor natural y paisajístico del litoral de El Puerto de Santa María. La playa de Levante (también conocida como Los Toruños), es una playa virgen que está enclavada a lo largo del Parque Natural de la Bahía de Cádiz en la zona protegida de los Toruños, y cuenta con más de 5 km. Empieza en el fin de la urbanización de Valdelagrana y termina en la desembocadura del río San Pedro, bordeando la punta de los Saboneses.

Es posible apreciar una sucesión ecológica desde la bajamar, pasando por un sistema dunar que recorre toda la playa, hasta la Marisma de Los Toruños, drenada por el caño del Río San Pedro que desemboca en su extremo sur. Este espacio protegido está incluido dentro de la Red Natura 2000.

Pero este paisaje de marismas y dunas también alberga un valioso legado cultural, histórico y etnográfico. Se puede destacar un episodio del asedio napoleónico, ya que Los Toruños albergó el campamento del ejército francés que sitió Cádiz cuando el duque de Alburquerque ordenó destruir el puente de barcas en el río San Pedro. Esa destrucción retrasó bastante el avance de los franceses e hizo ganar tiempo a las tropas españolas, que lograron imponerse en la batalla del Puente Zuazo. Aún quedan vestigios de los emplazamientos de las piezas de artillería que a modo de trinchera protegían de las lanchas cañoneras de los franceses o de la cortadura del Trocadero ideada por José de Autrán para prevenir un posible contraataque.

Tel: +34 956.483.715

Fax: +34 956.483.727

E-mail: turismo@elpuertodesantamaria.es

Página web: <http://www.turismoelpuerto.com/>

Media

- **Commentaire(s) audio: 81**
- **Vue panoramique/360°**





Playa de Santa Catalina 🌟🌟🌟 (Ver sin falta)

Playas


- Playa Santa Catalina
- Latitude: 36.590755 - Longitude: -6.271992



label Ayuntamiento de el puerto de santa maria

Esta playa es junto a la de Valdelagrana la de mayor longitud de nuestro litoral, comprende las playas llamadas popularmente como Vistahermosa o El Buzo, Cangrejo Rojo, Las Redes y El Ancla, por las urbanizaciones en las que se encuentra situada.

Media



En su tercio norte un talud arenoso cubierto de diverso tipo de vegetación se eleva hasta los 40 metros desde la playa hasta la zona urbanizada ofreciendo un interesante elemento paisajístico. En su tramo medio se localiza el Pinar de Mochicle, ejemplo de sistema dunar activo que se extiende desde la playa hasta la masa forestal.

Entarimados de acceso o tránsito 8

Accesos adaptados 2

Aseos adaptados 4

Balizamiento de seguridad Si

Embarcaciones de salvamento 2

Torretas de vigilancia 2

Botiquín 2

Área de servicios adaptados No

Papeleras 100

Puntos recogida selectiva 7

Duchas/Lavapies 5

Megafonía Si

Oficina Información No

Transporte Público Si (L-3)

Aparcabicicletas Si

Señalización Informativa Si

Chiringuitos 4

Hamacas y Sombrillas No

Escuela de Actividades Náuticas Si

CARACTERÍSTICAS TÉCNICAS: Esta playa tiene una longitud de 3.000 m. con una anchura media de 40 m. de arena dorada, oleaje moderado. En la época estival presenta un grado de ocupación alto

Los hoteles y alojamiento más cercanos son: HOTEL LOS JÁNDALOS VISTAHERMOSA (****) y APARTAMENTOS TURÍSTICOS VISTAHERMOSA (2 Llaves), situados ambos en la urbanización Vistahermosa, APARTAMENTOS TURÍSTICOS LA PROA (2 Llaves), situado en la urbanización Las Redes y HOTEL DEL MAR (***) localizado en la carretera de El Puerto a Rota.

En todas estas urbanizaciones existen multitud de apartamentos para alquilar a través de Agencias Inmobiliarias.

Más información en: <http://www.turismoelpuerto.com/>

Tel: 956.483.715

Fax: 956.483.727

E-mail: turismo@elpuertodesantamaria.es

Página web: <http://www.turismoelpuerto.com>



Playa de Valdelagrana 🌟🌟🌟 (Ver sin falta)

Playas

- Playa de Valdelagrana
- Latitude: 36.577007 - Longitude: -6.226111



label Ayuntamiento de el puerto de santa maria

En el margen izquierda del río Guadalete se encuentran situadas las Playas de Valdelagrana y la de Levante. La Playa de Valdelagrana se corresponde con el núcleo urbano del mismo nombre y la separa del casco antiguo de la ciudad un kilómetro y medio aproximadamente.

Entarimados de acceso o tránsito 11
Accesos adaptados 2
Aseos adaptados 9
Balizamiento de seguridad Si
Embarcaciones de salvamento 2
Torretas de vigilancia 2
Botiquín 2
Área de servicios adaptados 1
Papeleras 85
Puntos recogida selectiva 11
Duchas/Lavapies 13
Megafonía Si
Oficina Información Si
Transporte Público Si (L-3)
Aparcabicicletas Si
Señalización Informativa Si
Chiringuitos 5
Hamacas y Sombrillas 5
Escuela de Actividades Náuticas Si

CARACTERÍSTICAS TÉCNICAS: Es una de las playas más concurridas, sobre todo en verano. Su gran extensión de 1.700m. sumada a su anchura media de 85m. y sus condiciones de viento la hacen ideal tanto para la práctica de deportes náuticos como para relajarnos con paseos por la orilla del mar.

DEPORTE Y OCIO: Contempla el acceso para minusválidos gracias a pasarelas instaladas a lo largo de la playa, además de módulos de atención a minusválidos que cuentan con sillas especiales para el baño de las personas con discapacidad. Existen también zonas de hamacas y sombrillas, zonas para la práctica de deportes y alquiler de hidropedales. Así mismo, durante la temporada oficial de playas, de junio a septiembre, la Oficina de Turismo situada en el Paseo Marítimo abre diariamente de 10 a 20 horas.

Contempla el acceso para minusválidos gracias a pasarelas instaladas a lo largo de la playa, además de módulos de atención a minusválidos que cuentan con sillas especiales para el baño de las personas con discapacidad. Existen también zonas de hamacas y sombrillas, zonas para la práctica de deportes y alquiler de hidropedales. Así mismo, durante la temporada oficial de playas, de junio a septiembre, la Oficina de Turismo situada en el paseo marítimo abre de lunes a domingos, de 10:00 a 14:00 h. y de 18:00 a 20:00 h.

Tanto en la urbanización como a lo largo del paseo marítimo, encontramos todo tipo de locales de ocio y restauración, desde restaurantes, cafeterías, pubs, bolera, pista de patinaje, etc.

Los alojamientos turísticos que nos encontramos en esta zona son: HOTEL PUERTOBAHÍA (***), HOTEL CAMPOMAR (**) y el más reciente HOTEL PLAYA DE VALDELAGRANA (**). Las agencias inmobiliarias locales ofertan gran cantidad de apartamentos situados en la urbanización.

Media



Más información en: <http://www.turismoelpuerto.com/>

Tel: 956.483.715

Fax: 956.483.727

E-mail: turismo@elpuertodesantamaria.es

Página web: <http://www.turismoelpuerto.com>



Playa del Aculadero 🏖️ (Merece la visita)

Playas

- Playa El Aculadero
- Latitud: 36.582798 - Longitud: -6.250191

label Ayuntamiento de el puerto de santa maria

Longitud de la playa: 800 m.

Anchura media: 14 m.

Pendiente media: 8 %

Tipo de Arena: Arena aportada - color dorada

Dispositivos: Servicios Higiénico-Sanitarios, Duchas.

Línea de Autobuses Urbanos:

LÍNEAS 1 y 2

Continuamos hacia la derecha y nos encontramos con otra de las playas populares de El Puerto de Santa María, la Playa del Aculadero, y al final de ésta con el puerto deportivo Puerto Sherry. En esta playa se ha encontrado material prehistórico del Paleolítico Inferior Arcaico (Yacimiento del Aculadero) que puede ser visitado en el Museo Municipal.

Se accede bien a través de la Playa de la Puntilla o en coche por la Avda. de la Libertad dirección a Puerto Sherry.

El alojamiento más cercano es el HOTEL PUERTO SHERRY (****), además de los citados para la Playa de la Puntilla.

Tel: 956.483.715

Fax: 956.483.727

E-mail: turismo@elpuertodesantamaria.es

Página web: <http://www.turismoelpuerto.com>

Media





Plaza de Abastos 🌟 (Interesante)

Monumentos

- C/ Sierpe, El Puerto de Santa María, Cádiz, España
- Latitud: 36.600452 - Longitud: -6.226857

label Ayuntamiento de el puerto de santa maria

El edificio construido en el siglo XIX a consecuencia de las medidas desamortizadoras, es el centro neurálgico de una gran área comercial que se extiende por las calles aledañas. Es el punto aglutinador de la gente del barrio alto y el resto del casco antiguo.

El Mercado de Abastos estará abierto al público todos los días laborables, desde las 06:00 a las 15:00 h., excepto domingo y Festivos, previamente señalados a la vista del calendario laboral. Alrededor del mismo se colocan puestos ambulantes.

Tel: +34 956.483.715

Fax: +34 956.483.727

Media





Poblado Fenicio de Doña Blanca (Ver sin falta)

Monumentos

- Ctra. del Portal km1, El Puerto de Santa María, Cádiz, España
- Latitud: 36.628437 - Longitud: -6.161864



label Ayuntamiento de el puerto de santa maria

HORARIO DE VISITA

Miércoles a Domingos: de 10:00 a 14:00 excepto festivos. Grupos previa reserva.

GRATUITO

Yacimiento protohistórico en el que se han localizado, hasta el momento, los restos urbanos más antiguos de la Península Ibérica s. VIII a.n.e Localización de Puerto Menesteo.

El Yacimiento del Castillo de Doña Blanca presenta una importancia singular en el panorama de la investigación protohistórica no sólo peninsular sino mediterránea. Junto a su espectacular grado de conservación, el yacimiento guarda para la investigación las claves para la correcta interpretación de la problemática de la presencia fenicia en la Bahía de Cádiz, su interrelación con los pueblos indígenas y los aspectos cronológicos relacionados con ésta.

Catalogado como BIC, forma parte de la Ruta Cultural "Una Red para la Memoria: El Patrimonio Arqueológico Andaluz integrado en la Red de Espacios Culturales de Andalucía" y de la "Ruta de los Almorávides y Almohades".

En el siguiente enlace podrá Ud. realizar el Recorrido Virtual recomendado del Yacimiento Arqueológico Castillo de Doña Blanca.
<http://www.cceibahia.com/yacimiento/04.asp>

Dirección :

Ctra. del Portal - Tfno: 956 105 058

GRATUITO

Miércoles a Domingos: De 10:00 a 14:00 h.

Excepto Festivos

Tel: +34 856 105 058

Fax: +34 956 903 012

E-mail: turismo@elpuertodesantamaria.es

Pagina web: <http://www.turismoelpuerto.com>

Media



Primera Parada

Bares - Heladerías - Salones de Té

- Calle Valdés, 38, 11500 El Puerto de Santa María, Cádiz, España
- Latitud: 36.598202 - Longitud: -6.236382

Especialidad : Cocido Madrileño (sábados y con reserva).

Tel: (+34) 680 699 286

Media





Pub Casablanca

Ocios nocturnos

- C/ La Cigüeña s/n
- Latitude: 36.598999 - Longitude: -6.243999

Pub.

Media



Puerto de la Luz (Valdelagrana)

Agencias de alquiler

- Paseo Marítimo de Valdelagrana
- Latitude: 36.574162 - Longitude: -6.224605

Tel: +34 0902 877 545

E-mail: puertoluz2005@yahoo.es

Media



Puerto de Pasajeros (Muelle del Vapor)

Clubs, Asociaciones y Estaciones Náuticas

- El Puerto de Santa María, Cádiz, España
- Latitude: 36.597836 - Longitude: -6.223691

El Muelle del Vapor, ubicado en la céntrica plaza de las Galeras, debe su nombre al emblemático “vaporcito” de El Puerto. Un desafortunado suceso tuvo lugar en la madrugada del día 9 de julio de 1929: estalló la caldera del Vapor ‘Cádiz’ cuando se hallaba atracado en el muelle de la Plaza de las Galeras de El Puerto de Santa María, y se fue a pique. A partir de aquí, comienza a construirse la leyenda del muelle del vapor y de su Vaporcito.

En la actualidad el “vaporcito” se encuentra fuera de servicio, y la actividad del muelle es de punto de partida y llegada de embarcaciones turísticas.

La titularidad del Muelle del Vapor es de la Autoridad Portuaria de la Bahía de Cádiz.

Tel: 956.483.715

Fax: 956.483.727

E-mail: turismo@elpuertodesantamaria.es

Página web: <http://www.turismoelpuerto.com>



Puerto Náutica

Otras tiendas

- Avda. del Descubrimiento, 2, Local12
- Latitude: 36.592594 - Longitude: -6.242841

Tel: +34 0 956 852 268



Puerto Sherry 🌟🌟🌟 (Ver sin falta)

Paisajes contados desde el Mar

- El Puerto de Santa María, Cádiz, España
- Latitud: 36.576233 - Longitud: -6.253604

label Ayuntamiento de el puerto de santa maria

Puerto Sherry es uno de los mejores puertos deportivos de Europa, situado en la en la Bahía de Cádiz puerta del Estrecho de Gibraltar. La marina se encuentra en el mismo Puerto de Santa María, siendo una parada obligada en el Atlántico. En este puerto encontrarás el lugar perfecto para combinar actividades náuticas y ocio en general para todos los públicos durante todo el año. Además, está dotado con todos los servicios necesarios para los navegantes.

A su derecha podrá contemplar el espectacular edificio que acoge al Centro Especializado de Tecnificación de Vela destinado a deportistas de élite, observando al fondo la Playa del Aculadero y las Dunas de San Antón. A su izquierda, al norte de la Torre de Control de entrada al Puerto, se encontrará con el conocido como “pueblo mariner” que es la zona residencial de Puerto Sherry donde hay una multitud de apartamentos en colores pasteles, con vistas a la Bahía de Cádiz y el puerto deportivo.

Tel: +34 956.483.715

Fax: +34 956.483.727

E-mail: turismo@elpuertodesantamaria.es

Pagina web: <http://www.turismoelpuerto.com/>

Media

- **Commentaire(s) audio: 82**





Puerto Sherry (Ver sin falta)

Puertos Odyssea

- El Puerto de Santa María, Andalucía
- Latitude: 36.580585 - Longitude: -6.255067

label El Puerto de Santa María



CALIDAD
TURISTICA

label Ruta Jerez



Puerto deportivo ubicado en el corazón de la Bahía de Cádiz, en El Puerto de Santa María, y muy próximo (a 16km.) del Aeropuerto Internacional de Jerez.

El lugar perfecto para combinar actividades náuticas y de ocio en general para todos los públicos, durante todo el año. Con zonas náuticas, pistas deportivas de voley playa y padel, piscinas, hotel y zona comercial y de hostelería

La Marina y el Varadero están totalmente equipado para satisfacer las necesidades de embarcaciones desde 5 hasta 70 metros de eslora, contando con todos los servicios e instalaciones propios de un puerto de primera.

Para reservar, por favor visitar [Reserva de atraques](#)

Tel: [+34 0956 870 103](tel:+34956870103)

Fax: [+34 956 873 902](tel:+34956873902)

E-mail: puertosherry@puertosherry.com

Pagina web: <http://www.puertosherry.com/>

Media

• Video



Puerto-Madrid

Bares - Heladerías - Salones de Té

- Paseo Marítimo Valdelagrana
- Latitude: 36.574162 - Longitude: -6.224605

Especialidad: Guisos marineros y marisco .

Tel: [+34 0956 561 046](tel:+34956561046)

Media





Punto expositivo sobre Cristobal Colón y Juan de la Cosa

Exposiciones

• Calle Virgen de Los Milagros, 89, 11500 El Puerto de Santa María, Cádiz, España

• Latitude: 36.599163 - Longitude: -6.225442

HORARIO DE VISITA

Lunes a Sábados: de 11:00 a 14:00 y de 17:30 a 20:30 h.

Domingos: Cerrado.

GRATUITO

Se expone una reproducción facsímil del mapamundi de Juan de la Cosa, realizado en El Puerto de Santa María en 1500, junto con documentos sobre la estancia de Cristobal Colón en la ciudad.

Media



Pura Vida

Ocios nocturnos

• Calle Curva, 2, 11500 El Puerto de Santa María, Cádiz, España

• Latitude: 36.599091 - Longitude: -6.224029

Pub donde el buen ambiente y el servicio personalizado están asegurados...¡Pasa por Pura Vida!

Pura Vida, tu pub en el corazón de El Puerto de Santa María (Cádiz).

Música, amigos, ginebras premium o cócteles y mucho más...¡Ven a visitarnos y quédate con nosotros!

Somos tres amigos que hacen realidad un sueño, que crean este rinconcito a partir de un estilo de vida y queremos compartirlo con vosotros y que lo hagáis vuestro.

Tel: 650 31 48 85

Pagina web: <http://https://www.facebook.com/PuraVidaPuerto>

Media



Quing

Restaurantes

Cocina cantonesa

• Camino de los Enamorados, 11

• Latitude: 36.593391 - Longitude: -6.237802

Cocina Internacional china.

Descanso : No.

Tel: +34 0956 543 374

Media





Real Club Náutico

Ocios

- Avda. de la Bajamar, 1
- Latitude: 36.591564 - Longitude: -6.229255

140 puntos de atraque, 15 plazas en marina seca, 2 pistas de tenis, piscina, gimnasio. Escuela de piragüismo, vela, tenis, buceo, natación, patrón de embarcación y capitán de yate.

Tel: +34 0 956 852 527

Pagina web: <http://www.rcnpsm.com>

Media



Real Club Náutico

Windsurf - Vela - Kite surf

- Avenida de la Bajamar 1, 11500 El Puerto de Santa María, Cádiz, España
- Latitude: 36.590168 - Longitude: -6.230861

140 puntos de atraque, 15 plazas en marina seca, 2 pistas de tenis, piscina, gimnasio. Escuela de piragüismo, vela, tenis, buceo, natación, patrón de embarcación y capitán de yate.

Tel: +34 956 852 527

Pagina web: <http://www.rcnpsm.com>

Media





Real Club Náutico de El Puerto de Santa María

Clubs, Asociaciones y Estaciones Náuticas

- El Puerto de Santa María, Cádiz, España
- Latituda: 36.591564 - Longituda: -6.229255

Club Náutico social ubicado en la desembocadura del Río Guadalete en el Puerto de Santa María. Cuenta con 140 puntos de atraque, 15 plazas en marina seca, 2 pistas de tenis, piscina, gimnasio. Escuela de piragüismo, vela, tenis, buceo, natación, patrón de embarcación y capitán de yate.

Servicios:

- Conexión de agua potable
- Electricidad
- Bar-Restaurante
- Canal marítimo (VHF 9)
- Información meteorológica
- Teléfono
- Fax
- Internet
- Vigilancia 24 horas
- Vela y piragüismo

Características Técnicas

- Ancho de entrada 100 m.
- Sonda en la bocana: 5-8 m.
- Sonda en la dársena: 2-5 m

Tel: 956 852 527

Fax: 956 874 400

E-mail: rcnpuerto@rcnpsm.com

Página web: <http://www.rcnpsm.com>

Media





Real Plaza de Toros **☆☆** (Merece la visita)

Monumentos

- Plaza de Elías Ahuja, El Puerto de Santa María, Cádiz, España
- Latitud: 36.596497 - Longitud: -6.233165

label Ayuntamiento de el puerto de santa maria

HORARIO DE VISITA

Martes a Viernes: 10:00 a 14:00 / 17:00 a 19:00

Sábados: 10:00 a 14:00

PRECIO 6€ guiada, 4€ no guiada.

(Consultar para grupos)

La plaza de Toros es un edificio monumental. Fue construida en el siglo XIX (año 1880) por una sociedad de capital portuense, en su momento a las afueras del casco urbano, vino a sustituir a las tradicionales plazas de madera levantadas sucesivamente en el mismo lugar. La actual Plaza de Toros es uno de los monumentos más conocidos y visitados de la ciudad.

La tradición taurina de El Puerto de Santa María es una de las más firmes y arraigadas en España. La afición de la comarca entera, y aún de las principales poblaciones de toda la Baja Andalucía parecen sacudirse en estremecimiento gozoso de anticipada ilusión, cuando la nítida superficie blanca de alguno de sus muros se ve rasgado por el grito de color del cartel que anuncia como un pregón: ¡Toros en El Puerto!.

De antiguo le viene a El Puerto su prestigio torero. Ya con anterioridad a los tiempos de Pepe-Hillo o del rondeño Pedro Romero, tenía bien cimentada su fama la Fiesta en nuestra ciudad: aquella antigua Plaza de las Galeras, que sustituyó a los andamiajes de la más antigua del Polvorista y que fue anticipo de cosos de madera que se fueron sucediendo con los años en el mismo lugar en que hoy se alza el anillo de piedra, hierro y ladrillo, levantado en el último tercio del pasado siglo; una de las plazas de toros más bellas de toda España.

Tel: +34 856 600 010

Fax: +34 956.483.727

E-mail: turismo@elpuertodesantamaria.es

Página web: <http://www.plazadetorospuertodesantamaria.com/>

Media



Reconquista

Ocios nocturnos

- C/ Javier de Burgos, 2
- Latitud: 36.599457 - Longitud: -6.223106

Pub

Media





Recuerdos Religiosos

Otras tiendas

- Iglesia Mayor Prioral, en la Puerta del Sol (Puerta Principal)
- Latitud: 36.599434 - Longitud: -6.228853

Los domingos, de 11:00 a 14:00 h.



REINA ISABEL - Hotel Duques de Medinaceli - CERRADO TEMPORALMENTE

Hoteles Restaurantes

- Plaza de los Jazmines, 2
- Latitud: 36.604687 - Longitud: -6.221097

Situado en el antiguo comedor de la Casa-Palacio, dispone de una magnífica logia que forma el porche y una terraza con vistas al jardín botánico. Lo preside un cuadro de la Reina Isabel II, quién también visitó nuestra ciudad durante su reinado.

Tel: +34 0956 860 777

Fax: +34 0956 542 687

E-mail: dmedinaceli@jale.com

Pagina web: <http://www.jale.com/dmedinaceli/menu.htm>



Ribera 12

Ocios nocturnos

- Calle Ribera del Marisco, 12, 11500 El Puerto de Santa María, Cádiz, España
- Latitud: 36.598335 - Longitud: -6.223924

Pub

E-mail: ribera12cayco@gmail.com

Pagina web: <http://www.facebook.com/Ribera12Cafeycopas>

Media





Río Guadalete ☆☆☆ (Ver sin falta)

Paisajes contados desde el Mar

- El Puerto de Santa María, Cádiz, España
- Latitud: 36.591240 - Longitud: -6.227835

label Ayuntamiento de el puerto de santa maria

La entrada en el río Guadalete nos mostrará parte de la rica historia de El Puerto de Santa María. La bocana creada para la entrada de las embarcaciones por el río Guadalete nos permitirá ir dejando a nuestra izquierda el espigón de la Puntilla y el Real Club Náutico de El Puerto de Santa María y a la derecha el Puerto Comercial. Este Puerto Comercial continúa con las nuevas instalaciones del Puerto Pesquero, incluida la Lonja Pesquera.

Es a nuestra izquierda donde se ubica el Centro Histórico de la ciudad. Así nos iremos encontrando con:

Las Bodegas de Gutiérrez Colosía, antiguas de Castrisiones o Pollero Alto. Levantadas en 1838, inician desde la Bajamar el polígono Bodeguero del Barrio de Guía, que se extiende hasta las inmediaciones de la Plaza de Toros.

Las Traseras de las Casas Roque Aguado y de las Cadenas que durante el siglo XVIII y XIX tuvieron embarcadero propio en el río Guadalete.

La Real Fábrica de Aguardientes y Licores, construida a finales del siglo XVIII y Aduana Real en 1814, preside el costado Sur de la que fue llamada Plaza de la Pescadería y más tarde Virgen del Carmen.

La Antigua Pescadería del siglo XVII, actualmente el edificio se encuentra dedicado en su totalidad a la actividad hostelera. La trasera del Antiguo Hospital de la Caridad o San Juan de Dios (siglo XVII-XX).

La Plaza y Fuente de las galeras (s. XVIII). De esta última se surtían de agua directamente las embarcaciones establecidas en el río, bien para ellas, para transportarlas a otras rutas en la Bahía o para el consumo de los habitantes de Cádiz. El muelle aquí ubicado, es conocido actualmente como el Muelle del Vaporcito, por la peculiar historia de esta embarcación.

Tel: +34 956.483.715


Fax: +34 956.483.727

E-mail: turismo@elpuertodesantamaria.es

Pagina web: <http://www.turismoelpuerto.com/>

Media

- **Commentaire(s) audio: 83**





Río San Pedro (Ver sin falta)

Paisajes contados desde el Mar

- El Puerto de Santa María, Cádiz, España
- Latitud: 36.531296 - Longitud: -6.238052

label Ayuntamiento de el puerto de santa maria

Desembocadura natural del Río Guadalete, es hoy, tras la incomunicación realizada por el IRYDA para la desecación de las marismas a principio de los años 60 del pasado siglo, un brazo de mar sujeto a las subidas y bajadas de las mareas.

Tiene una profundidad de 2 a 4 metros y es de destacar su función de riego a la Península de Los Toruños, zona húmeda de 773 Ha. que ha permanecido aislada de la actividad humana.

Es un punto de cría de numerosas especies de peces como la dorada, sargo, mojarra. Moluscos como las almejas y coquinas. Crustáceos como el cangrejo moro, la coñeta y el barrilete o cangrejo violinista y cefalópodos como el choco.

En sus orillas también pueden observarse la presencia de aves que buscan su alimento en el fango como el vuelvepedras, correlimos, archibebe, gaviotas etc.

Tel: +34 956.483.715

Fax: +34 956.483.727

E-mail: turismo@elpuertodesantamaria.es

Pagina web: <http://www.turismoelpuerto.com/>

Media

- **Commentaire(s) audio: 84**



Romerijo La Guachi

Restaurantes

- C/ J. Antonio Romero Zarazaga, 1
- Latitud: 36.600594 - Longitud: -6.232909

Romerijo es una Empresa Familiar con más de 55 años de historia (desde 1952) dedicados a la compra, manipulación, elaboración y venta de mariscos y productos del mar, tanto crudos como cocidos y fritos.

Descanso: No.

Tel: +34 0956 541 254

Fax: +34 0956 541 006

E-mail: romerijo@romerijo.com

Pagina web: <http://www.romerijo.es>

Media





Ruiz Herrera

Visitas Guiadas

- Camino Enamorados, 4, 11500 El Puerto de Santa María, Cádiz, España
- Latitude: 36.593708 - Longitude: -6.236526

Previa reserva "Rutas Guiadas" y alquiler de bicicletas - Servicio a domicilio.

Tel: 956 855 037

Port.: 649 313 162

Pagina web: <http://www.ruizherrera.com>

Media



Ruiz Herrera

Alquiler de bicicletas

- El Puerto de Santa María, Cádiz, España
- Latitude: 36.593616 - Longitude: -6.237633

Alquiler, Compra y Reparación de Bicicletas

Camino de los Enamorados, 4

Tel: 956 057 002

Pagina web: <http://ruiz-herrera.com/bicicletas.html>

Media





Ruta de Colón en El Puerto ★★★ (Ver sin falta)

Sitios y actividades turísticas

- El Puerto de Santa María, Cádiz, España
- Latitud: 36.596561 - Longitud: -6.226183

label Ayuntamiento de el puerto de santa maria

El Puerto es una ciudad muy relacionada de forma directa con Cristóbal Colón y con América. Cuenta fray Bartolomé de las Casas que "un marinero tuerto" le dio información a Colón "estando en El Puerto de Santa María" sobre "aquella tierra a la cual no pudieron llegar por los terribles vientos". También los menciona su hijo Hernando Colón en su Historia del Almirante.

Esta ruta trata de descubrir y mostrar (en lo posible) El Puerto que vivió Colón: una villa marina y marinera, poblada de gentes de la mar (carpinteros de ribera, calafates, estibadores, marinos, marineros, cartógrafos, comerciantes, armadores, rederos, cordoneros, pescadores,...) y de edificaciones marítimas (muelles, varaderos, almacenes, hospital de San Telmo, Cruz de los Calafates, aduana, Ermitas de Guía y de Santa Catalina, ...), en la que el río Guadalete -eje de su asentamiento y actividad- tuvo una destacada función.

Uno de los componentes de la ruta de la ruta será la visita al Punto Expositivo "Colón y El Puerto" ubicado en el Centro Cultural Alfonso X.

Acceda a la web y podrá conocer la Ruta.

Tel: +34 956.483.715

Fax: +34 956.483.727

E-mail: turismo@elpuertodesantamaria.es

Página web: <http://www.turismoelpuerto.com/index.php?page=645>

Media



Ruta de las Casas de Viña ★★ (Merece la visita)

Sitios y actividades turísticas

- El Puerto de Santa María, Cádiz, España
- Latitud: 36.666939 - Longitud: -6.246672

label Ayuntamiento de el puerto de santa maria

En esta ruta se ofrece la posibilidad de recorrer una zona de la campiña portuense que sigue manteniendo el encanto de su trazado natural, jalonada por elementos singulares: cortijos, casas de aperos, etc. y un paisaje rural cambiante a cada hora del día y en cada estación del año.

El recorrido se completa con hitos informativos sobre los elementos arquitectónicos y el paisaje rural.

Esta ruta establece un recorrido por los principales componentes del patrimonio histórico artístico vinícola del municipio.

Tel: +34 956.483.715

Fax: +34 956.483.727

E-mail: turismo@almunecar.es

Página web: <http://www.turismoelpuerto.com>

Media





Ruta de las Casas de Viña **☆☆** (Merece la visita)

Bodegas y Viñadores

- Itinerario Pago de la Balbaina (punto de inicio) El Puerto de Santa María, Cádiz, España
- Latitud: 36.666939 - Longitud: -6.246672

label Ayuntamiento de el puerto de santa maria

Está científicamente probado que en El Puerto ya los Fenicios cultivaban la vid y criaban sus vinos como se puede constatar en el Yacimiento de Doña Blanca. Junto con la pesca y la agricultura ha sido uno de las principales actividades de la población de El Puerto y de toda la zona del Marco de Jerez. El origen del vino está en LA VIÑA donde la tierra blanca ALBARIZA nutre las cepas de las distintas variedades de uva: PALOMINO, MOSCATEL y PEDRO XIMÉNEZ principalmente aunque desde hace algunos años se está experimentando con otras variedades que igualmente se dan de maravilla en esta bendita tierra.

En el término municipal de El Puerto para visitar las viñas se ha establecido una ruta que se denomina: RUTA DE LAS CASAS DE VIÑA que discurre por el Pago de Balbaina y que se puede recorrer caminando, en bicicleta o a caballo. Es la manera de conocer los pagos y las casas típicas de labor, en muchas de las cuales se conservan todavía los lagares tradicionales en los que se obtenía el primer mosto.

En esta ruta se ofrece la posibilidad de recorrer una zona de la campiña portuense que sigue manteniendo el encanto de su trazado natural, jalonada por elementos singulares: cortijos, casas de aperos, etc. y un paisaje rural cambiante a cada hora del día y en cada estación del año.

El recorrido se completa con hitos informativos sobre los elementos arquitectónicos y el paisaje rural.

Tel: +34 956.860.022

Pagina web: <http://www.turismoelpuerto.com>

Media





Ruta de las Casas Viñas de El Puerto de Santa María 🌟🌟🌟 (Ver sin falta)

Senderismo

- El Puerto de Santa María, Cádiz, España
- Latitud: 36.666939 - Longitud: -6.246672

label Ayuntamiento de el puerto de santa maria

En el término municipal de El Puerto para visitar el paisaje rural que conforman las viñas se ha establecido una ruta que se denomina: RUTA DE LAS CASAS DE VIÑA que discurre por el Pago de Balbaina y que se puede recorrer caminando, en bicicleta o a caballo. Es la manera de conocer los pagos y las casas típicas de labor, en muchas de las cuales se conservan todavía los lagares tradicionales en los que se obtenía el primer mosto.


En esta ruta se ofrece la posibilidad de recorrer una zona de la campiña portuense que sigue manteniendo el encanto de su trazado natural, jalonada por elementos singulares: cortijos, casas de aperos, etc. y un paisaje rural cambiante a cada hora del día y en cada estación del año.

El recorrido se completa con hitos informativos sobre los elementos arquitectónicos y el paisaje rural.

Tel: 956.860.022

Página web: <http://www.turismoelpuerto.com>

Media



Ruta de los Pozos Concejiles 🏠 (Interesante)

Sitios y actividades turísticas

- El Puerto de Santa María, Cádiz, España
- Latitud: 36.596561 - Longitud: -6.226183

label Ayuntamiento de el puerto de santa maria

El pozo es una construcción que a lo largo de los siglos sigue manteniendo su función primordial: el abasto de agua. El campo ha sido una zona también ávida de este recurso para satisfacer las necesidades de personas y ganados que circulaban por los caminos públicos. El pozo concejil es por tanto un recurso público disperso por todo el término municipal, ubicado en descansaderos, que hoy son una buena excusa para conocer la red de cañadas, veredas e hijuelas y el entorno que las rodean.

Uno de estos caminos es el llamado de los romanos. Antiguo camino vecinal que mantiene el trazado de la calzada romana denominada Vía Augusta, de la cual aún se conservan vestigios a su paso por El Puerto de Santa María

Tel: +34 956.483.715

Fax: +34 956.483.727

E-mail: turismo@elpuertodesantamaria.es

Página web: <http://www.turismoelpuerto.com>

Media





Ruta de los Sentidos

Visitas Guiadas

- Calle Ganado, 11500 El Puerto de Santa María, Cádiz, España
- Latitude: 36.601341 - Longitude: -6.227292

Lunes a Sábados previa reserva

- Precio: A partir de 11 €

“Visita Guiada a los principales monumentos y lugares de interés” - Flamenco opcional

- Entrada al Castillo de San Marcos y Bodega Caballero, anexa a éste

- Cata de Vinos y Aperitivo

Otras rutas y actividades: Ruta “De la bota al Campo” , “Excursiones en barco por la Bahía”....

Tel: +34 956 853 960

Port.: + 34 649 882 288

Página web: <http://www.rutadelossentidos.com>

Media



Ruta del Vino y Brandy del Marco de Jerez 🌟🌟 (Merece la visita)

Bodegas y Viñadores

- Asociación Rutas del Vino y Brandy del Marco de Jerez Calle Lealas, 30 11404 - Jerez de la Frontera

label Ruta Jerez

Las Rutas del Vino y Brandy del Marco de Jerez está formada por los nueve municipios que forman el Marco de Jerez: Chiclana, Chipiona, El Puerto de Santa María, Lebrija, Jerez, Puerto Real, Rota, Sanlúcar de Barrameda y Trebujena, ofreciendo una rica variedad de paisajes y recursos enoturísticos que hacen posible nuevas experiencias.

La región de producción de los vinos amparados por las Denominaciones de Origen “Jerez - Xérès- Sherry” y “Manzanilla-Sanlúcar de Barrameda” y Denominación Específica Brandy de Jerez, comúnmente denominada el “Marco de Jerez”, está constituida por terrenos ubicados en los términos municipales citados.

Forman parte de esta ruta alguna de las Bodegas más reseñables de El Puerto de Santa María.

Asociación Rutas del Vino y Brandy del Marco de Jerez
Calle Lealas, 30 11404 - Jerez de la Frontera (Cádiz - España)

Tel: +34 956 182 100

Fax: +34 956 313 153

E-mail: info@rutadeljerezybrandy.es

Página web: <http://www.rutadeljerezybrandy.es>

Media





Ruta Sacra (Merece la visita)

Sitios y actividades turísticas

- El Puerto de Santa María, Cádiz, España
- Latitude: 36.601265 - Longitude: -6.229334

label Ayuntamiento de el puerto de santa maria

La Ruta Sacra le permitirá disfrutar de las Iglesias, Conventos, Capillas y Ermitas de Interés Histórico Artístico de El Puerto de Santa María. Acceda a la web y podrá conocer el patrimonio a visitar, características básicas horarios.

- Iglesia Mayor Prioral
- Monasterio de La Victoria
- Ermita de los Caminantes
- Iglesia de San Joaquín
- Iglesia de San Francisco
- Convento MM. Concepcionistas
- Convento de Las Esclavas
- Convento Espíritu Santo
- Iglesia Ntro. Padre Jesús de los Afligidos
- Capilla de la Aurora
- Antiguo Convento de San Agustín,
- Antiguo Convento de Santo Domingo
- Antiguo Hospital de la Providencia -Hospitalito-

Algunos de estos bienes están catalogados como BIC (Iglesia Mayor Prioral, Monasterio de la Victoria). Recorrerá el centro histórico, catalogado como Conjunto Histórico-Artístico, por Real Decreto 3038/80, de 4 de diciembre de 1980.

Tel: +34 956.483.715

Fax: +34 956.483.727

E-mail: turismo@elpuertodesantamaria.es

Pagina web: <http://www.turismoelpuerto.com/index.php?section=blog&cmd=detailsmonumentos&id=4>

Media





Ruta Urbana del Vino, Brandy y Vinagre de El Puerto de Santa María ☆☆☆ (Ver sin falta)

Bodegas y Viñadores

- Oficina de Turismo
- Latitud: 36.596561 - Longitud: -6.226183

label Ruta del vino

Ruta que recoge una cuidada selección de bodegas y establecimientos turísticos que, avalados por su calidad y profesionalidad le ayudarán a sumergirse en la cultura del vino portuense que no es otra que la de conocer, catar y sentir.

<http://vinoybrandydelpuerto.com/index.php>

Con el Vino como elemento conductor se trata de recorrer la zona donde se crían nuestros vinos y en este caso brandies y vinagres.

Pasear por las calles de la Ciudad visitando los lugares de interés, alojarse en sus hoteles, probar la gastronomía en alguno de los muchos restaurantes, tener contacto directo con la crianza de los vinos, brandies y vinagres en las bodegas.

En tierras de genios como Pedro Muñoz Seca o Rafael Alberti, bajo un cielo de intensa luminosidad, con la suave caricia del viento de poniente y bajo el abrazo de la brisa del Océano Atlántico viven las viñas portuenses, que ofrecen una excelente uva para su transformación en caldo único tras su descanso en las Bodegas que se levantan en la Ciudad de El Puerto.

Por sus condiciones climáticas y geográficas, El Puerto de Santa María se convierte en zona excepcional para la crianza de los vinos amparados bajo la Denominación de Origen Jerez-Xérès-Sherry.

La Arqueología ya nos habla de la relación existente entre este preciado producto y la ciudad portuense, descubriendo dos lagares de época fenicia del siglo VIII AC, confirmándose así la obligada presencia del vino en la vida del lugareño desde sus tiempos más remotos.

Esta presencia es notoria en la fisonomía de la Ciudad donde se levantan innumerables bodegas conocidas como Catedrales por sus majestuosas proporciones, la mayoría localizadas en la zona conocida como Campo de Guía, estratégicamente situada cerca del Río Guadalete y por cuyas calles confluye el aroma de los diferentes vinos, incitando así al viandante a degustarlo a cualquier hora del día y a estar presente en todas sus celebraciones.

De ahí que la principal fiesta para todo portuense lleve su nombre, Feria de la Primavera y Fiestas del Vino Fino, celebrada entre los meses de abril y mayo denominándose así por la predilección de sus visitantes por este caldo a la hora de sentir y vivir esta fiesta.

Los vinos del Marco de Jerez-Xérès-Sherry conforman una amplísima paleta de colores, aromas, sensaciones y posibilidades. Su especialísimo proceso de elaboración y crianza y (no en menor medida) su rica y larga historia, hacen que el nombre de Jerez o el de Sherry (en el mundo anglosajón), sea seña común de identidad para los vinos de muy diversos estilos.

Tel: +34 956.483.715

Fax: +34 956.483.727

Página web: <http://vinoybrandydelpuerto.com/index.php>

Media





Rutas de Cicloturismo por El Puerto 🌟🌟 (Merece la visita)

Senderismo

- El Puerto de Santa María, Cádiz, España
- Latitute: 36.596508 - Longitute: -6.226096

Tanto el clima como la orografía y situación de El Puerto de Santa María son elementos favorables para la práctica del ciclismo. Aunque hay mucho por hacer la Ciudad dispone de una serie de carriles-bici y zonas peatonales o de tráfico moderado que nos permite recorrerla relativamente con comodidad.

Con una bicicleta de paseo, ropa cómoda y bien protegido dispóngase a conocer El Puerto de Santa María pedaleando. Si quiere hacer una Ruta por el centro de El Puerto de Santa María y alrededores en bicicleta guiado por profesionales hay varias empresas que se lo pueden ofrecer.

Más información en:

<http://www.turismoelpuerto.com/index.php?page=878>

Tel: 956.483.715

Fax: 956.483.727

E-mail: turismo@elpuertodesantamaria.es

Pagina web: <http://www.turismoelpuerto.com>

Media



Sala Museo Hospitalito 🌟🌟🌟 (Ver sin falta)

Museos

- Calle Ganado 58, esquina Calle Zarza
- Latitute: 36.602093 - Longitute: -6.227274

label Ayuntamiento de el puerto de santa maria

Horario de visitas

Martes a Viernes no festivos : De 10:00 a 14:00

Sábados, Domingos y Festivos : De 11:00 a 14:00

GRATUITO

El nuevo edificio del Hospitalito alberga una exposición sobre la época medieval de la ciudad

Esta nueva Sala Museo Hospitalito, ubicada en el Barrio Alto de la Ciudad conforma la extensión museográfica del actual Museo Arqueológico Municipal.

Tel: +34 956 858 313

E-mail: arqueologia.conservacion@elpuertosm.es

Pagina web: <http://www.turismoelpuerto.com>

Media





Sala Niente

Ocios nocturnos

- La Palma, 15
- Latitude: 36.596531 - Longitude: -6.228388

Sala de salsa con el profesor/animador Juanma Bernal y de Kizomba con Nacho Romero y Sarah Rubio Lopez.

Tel: +34 956 100 976

Port.: +34 620 620 002

Media



Sala Rodeo

Ocios nocturnos

- C/ Curva, 6
- Latitude: 36.599361 - Longitude: -6.224289

Sala Rodeo.

Tel: +34 635 930 092

Pagina web: <http://https://www.facebook.com/rodeocafeycopas>

Media



San Antón - Hotel Dunas Puerto

Restaurantes

- Camino de los Enamorados s/n
- Latitude: 36.591846 - Longitude: -6.240519

Restaurante localizado en el Hotel Dunas Puerto, ubicado en un lugar privilegiado junto a la Playa de la Puntilla y colindando con los Pinares de las Dunas de San Antón.

Tel: +34 0956 850 311

Fax: +34 0956 850 250

E-mail: dunas@hoteldunas.es

Pagina web: <http://www.hoteldunas.es/es/>

Media





Santa Catalina 🌟🌟 (Merece la visita)

Paisajes contados desde el Mar

- El Puerto de Santa María, Cádiz, España
- Latitud: 36.579315 - Longitud: -6.266007

label Ayuntamiento de el puerto de santa maria

En la Playa de Santa Catalina, en el tramo conocido como la "Muralla" se encuentra el Fuerte o Castillo de Santa Catalina, fortificación costera del siglo XVI-XVIII.

A poniente se puede contemplar la conocida como "Batería la Ciudad", fortificación costera del siglo XVII ubicado en la misma playa de Santa Catalina, en el tramo conocido como la "Calita".

Destacar como, con la marea baja, se pueden contemplar los típicos "corales" gaditanos, ecosistemas de gran valor natural, económico y social.

Tel: +34 956.483.715

Fax: +34 956.483.727

E-mail: turismo@elpuertodesantamaria.es

Pagina web: <http://www.turismoelpuerto.com/>

Media

- **Commentaire(s) audio: 85**



Santa María

Bares - Heladerías - Salones de Té

- Plaza de las Galeras
- Latitud: 36.597839 - Longitud: -6.224218

Pescados / Menú

Tel: 956 85 78 08

Media



Sea Horizon

Ocios

- Real Club Náutico - Avda. Bajamar, 1
- Latitud: 36.591564 - Longitud: -6.229255

Day Charter, Crucero 7 días, Incentivos y otras salidas

Tel: +34 609 001 888

E-mail: sea.horizon@k-infotec.es

Pagina web: <http://www.seahorizon.es>

Media





Sea Horizon

Alquiler de barcos y moto de agua

- El Puerto de Santa María, Cádiz, España
- Latitude: 36.591564 - Longitude: -6.229255

Day Charter, Cruceros de larga duración, Incentivos de empresa y otras salidas. ”: Los aficionados de la náutica pueden disponer de un catamarán 'Athena 38' (año 2000) de Fountaine Pajot, para alquilar con o sin patrón.

Datos de Contacto

C/ Fernan Caballero, 15. 3º - CP11500

Port.: 609 001 888

Pagina web: <http://www.seahorizon.es>

Media



Slam / Veleros Pascual

Alquiler de barcos y moto de agua

- El Puerto de Santa María, Cádiz, España
- Latitude: 36.581020 - Longitude: -6.257830

Alquiler de barcos (con o sin patrón). Tienda de ropa y calzado náutico con todo tipo de calzado e indumentaria de las marcas más prestigiosas de este mercado tales como Slam, Helly Hansen, North Sails, Holebrook, Capitan Cook, etc., así como diversos artículos de regalo y/o complementos. Tramitación y asesoramiento en todo tipo de documentación (matriculación, cambio de propiedad, etc.) y seguros para todo tipo de embarcaciones

Datos de Contacto

Avenida del Puerto, Locales 4 y 5

Puerto Sherry. - CP 11500

El Puerto de Santa María

Tel: 956543530

Port.: 656863284 / 625339248

E-mail: velerospascual@velerospascual.es

Pagina web: <http://www.velerospascual.es>

Media





Slam / Veleros Pascual

Profesionales náuticos

- El Puerto de Santa María, Cádiz, España
- Latitud: 36.581020 - Longitud: -6.257830

Tienda de ropa y calzado náutico con todo tipo de calzado e indumentaria de las marcas mas prestigiosas de este mercado tales como Slam, Helly Hansen, North Sails, Holebrook, Capitan Cook, etc., así como diversos artículos de regalo y/o complementos. Tramitación y asesoramiento en todo tipo de documentación (matriculación, cambio de propiedad, etc.) y seguros para todo tipo de embarcaciones. También se alquilan barcos (con o sin patrón).

Datos de Contacto

Avenida del Puerto, Locales 4 y 5

Puerto Sherry. - CP 11500

El Puerto de Santa María

Tel: 956543530

Port.: 656863284 / 625339248

E-mail: velerospascual@velerospascual.es

Pagina web: <http://www.velerospascual.es>



Soho

Ocios nocturnos

- Calle Jesús de los Milagros, 11500 El Puerto de Santa María, Cádiz, España
- Latitud: 36.597691 - Longitud: -6.225039

Bar de cócteles.

Media



Sol y Sombra

Bares - Heladerías - Salones de Té

- Pl. Elias Ahuja, 3
- Latitud: 36.596420 - Longitud: -6.231825

Especialidad: Tortillitas.

Descanso : Miércoles.

Tel: +34 0956 874 703

Media





Sotavento

Bares - Heladerías - Salones de Té

- Paseo de la Bahía, 11500 El Puerto de Santa María, Cádiz, España
- Latitud: 36.578171 - Longitud: -6.256947

Especialidad: Pescado frito y plancha.

Tel: +34 956 542 642

Media



St. Patrick Irish Pub

Ocios nocturnos

- Avenida Santa María del Mar, 4, 11500 El Puerto de Santa María, Cádiz, España
- Latitud: 36.577015 - Longitud: -6.223309

Pub

Tel: 956 050 716

Página web: <http://www.stpatrick.es/>

Media



Subantártida

Windsurf - Vela - Kite surf

- El Puerto de Santa María, Cádiz, España
- Latitud: 36.592766 - Longitud: -6.243276

Tienda dedicada a la pesca y deportes náuticos, asesoramiento y clases de pesca. Además de cursos de buceo, inmersiones, bautismo de mar...

Actividades: Pesca y buceo.

Datos de Contacto

Avda. del Descubrimiento. Edificio Pizarro // CP 11500

Tel: 956 860 311

E-mail: info@subantartida.com

Página web: <http://www.subantartida.es>

Media





Sucosores de Angel Martinez

Otras tiendas

- C/ Virgen de los Milagros, 34
- Latitude: 36.597042 - Longitude: -6.227324

Artesanía del Belenismo y los Nacimientos

Tel: +34 0 956 874 936

Pagina web: <http://www.sucosoresam.com>



Super8

Ocios nocturnos

- Plaza Juan de la Cosa, 2
- Latitude: 36.596836 - Longitude: -6.226955

Super8

Media



Taberna del Sapo

Bares - Heladerías - Salones de Té

- Paseo Marítimo, 38, 11500 El Puerto de Santa María, Cádiz, España
- Latitude: 36.569153 - Longitude: -6.223216

Especialidad : Ensaladilla de Pulpo.

Descanso : Lunes.

Tel: +34 956 613 330

Media



Taberna el Mosquito

Bares - Heladerías - Salones de Té

- Calle Ganado, 40, 11500 El Puerto de Santa María, Cádiz, España
- Latitude: 36.600910 - Longitude: -6.226819

Especialidad: Croquetas de morcilla y caracoles (temporada).

Gran variedad de "Tostas"

Todos los viernes y sábados degustación del "guiso del día".

Descanso: Sábados y domingos noche.

Tel: 34 671 051 998

Media





Taberna La Gaviota

Bares - Heladerías - Salones de Té

- Avenida Bajamar, 32, 11500 El Puerto de Santa María, Cádiz, España
- Latitud: 36.593765 - Longitud: -6.227202

TAPA: Mojamás y Huevas

Media



Taberna La Solera

Bares - Heladerías - Salones de Té

- Calle Ganado, 17, 11500 El Puerto de Santa María, Cádiz, España
- Latitud: 36.599861 - Longitud: -6.225885

Especialidad: Tapas varias.

Descanso: Domingo.

Tel: +34 662 047 482

Media



Taberna La Vicaría

Bares - Heladerías - Salones de Té

- Calle Vicario, 24, 11500 Puerto de Santa María, Cádiz, España
- Latitud: 36.600231 - Longitud: -6.228025

Descanso : Domingos y Lunes tarde.

Tel: +34 606755991

Media





Taberna Obregón ☆☆☆ (Ver sin falta)

Puntos Sabores

- C/ Zarza número 51 El Puerto de Santa María, Cádiz, España
- Latitute: 36.601540 - Longitude: -6.231598

label Ruta del vino

La taberna con la que cuenta la Bodega Obregón en la calle Zarza, es la más antigua de cuantas funcionan en la ciudad. En pleno Barrio Alto se puede considerar el escenario donde aún se repiten algunas de las clásicas y tradicionales escenas de El Puerto.

En este tipo de bodegas o bodegonos confluyen la doble naturaleza de depósito y despacho de vinos, además del lugar de consumo del mismo siendo además espacio donde conviven diferentes aspectos del patrimonio portuense: el histórico, el cultural y el etnográfico.

Tanto el lenguaje utilizado, las medidas, los útiles y herramientas aún se mantienen vivos y con pleno sentido en su entorno originario.

Los fines de semana hay degustaciones de guisos de la zona, e incluso, los aficionados se arrancan a cantinear algo de flamenco. Muy recomendable su visita.

Horario: de lunes a viernes de 9,00 A 14,00 h. y de 18.00 a 21.00 h. Sábados, de 09.00 a 16.00 h.

Tel: 956856329

Media



Taberna Obregon

Bodegas y Viñadores

- Calle Zarza, 51, 11500 El Puerto de Santa María, Cádiz, España
- Latitute: 36.601471 - Longitude: -6.227836

Horario

De Lunes a Viernes : De 9:00 a 14:00 y de 18:00 a 21:00

Sábados y Domingos : De 10 a 14.

En Domingos suele haber actuaciones de flamenco por aficionados.

Venta de productos de la firma Obregón.

De las más antiguas del Puerto.

Tel: +34 956 856 329

Media





Taberna Patio de las Siete Esquinas **★★** (Merece la visita)

Puntos Sabores

- C/ Jesús Nazareno, 6 El Puerto de Santa María, Cádiz, España
- Latitude: 36.596584 - Longitude: -6.228921

label Ruta del vino

Situado en el antiguo patio de la Bodega Grant, es el lugar idóneo para degustar los vinos de esta bodega así como una gran variedad de especialidades gastronómicas, en un ambiente fresco y agradable. Decorado al más puro estilo tradicional, recuerda a las típicas tabernas de época de la cultura bodeguera andaluza.

En El Patio de Las 7 Esquinas cuenta con una extensa carta de tapas variadas y raciones de cocina tradicional casera. Para comer como en casa en uno de los sitios más emblemáticos de El Puerto de Santa María.

Salón-Bodega para eventos y celebraciones, con capacidad aproximada para 200 comensales.

Durante los meses de Julio y Agosto, todos los jueves a partir de las 21:00 h. espectáculo flamenco. Con entrada gratuita hasta completar aforo.

Tel: +34 0956902785

Media



Tecnocasa

Agencias de alquiler

- C/ Foque
- Latitude: 36.602291 - Longitude: -6.275826

Tel: +34 0956 568 000

E-mail: caab1@tecnocasa.es

Pagina web: <http://www.tecnocasa.es>

Media



Tecnofibras Cádiz

Profesionales náuticos

- El Puerto de Santa María, Cádiz, España
- Latitude: 36.581814 - Longitude: -6.256092

Servicios de Reparación, Construcción y Diseño en Materiales compuestos para el Sector Náutico. Trabajos en fibra de carbono, galvanizado en caliente de piezas metálicas (anclas, cadenas etc...) cromados, elaboración de elementos en acero inoxidable, limpieza mediante chorro de Bicarbonato Sódico en piezas metálicas brillantes de acero inoxidable y otros materiales delicados (caucho lanchas neumáticas), reparación de superficies, pintura, reparación de interiores, etc...

Datos de Contacto

Puerto Sherry - . Zona de Varadero

Port.: 647 737 684

E-mail: info@tecnofibrascadiz.com

Pagina web: <http://www.tecnofibrascadiz.com>



Tejas Artesanas de El Puerto

Otras tiendas

- C/ Misericordia, 19
- Latitude: 36.598022 - Longitude: -6.225424

Obrador de Tejas de almendras artesanas (exquisito dulce portuense)

Tel: +34 0 956 858 287

Media



The Jinx

Ocios nocturnos

• Calle Jesús de los Milagros, 8, 11500 El Puerto de Santa María, Cádiz, España

• Latitude: 36.598389 - Longitude: -6.224450

The jinx, un lugar para pasar un buen rato con los amigos y buena música.

Pagina web: <http://https://www.facebook.com/thejinxpub>

Media



Toldos y Velas Climent

Profesionales náuticos

- El Puerto de Santa María, Cádiz, España
- Latitude: 36.605686 - Longitude: -6.219828

Expertos en diseño, fabricación, montaje y reparación de toldos, carpas, pérgolas y velas para barco.

Datos de Contacto

Puerto Sherry – Junto a la Playa Asfáltica

Tel: 956 870 539

E-mail: velascliment@eresmas.com

Pagina web: <http://www.toldosyvelascliment.com>



Trocajero

Ocios nocturnos

- Plaza de la Herrería
- Latitud: 36.598988 - Longitud: -6.224178

Trocajero es uno de los mejores locales de El Puerto de Santa María. Situado en la plaza de la Herrería dispone de varios ambientes y cuatro barras diferenciadas.

Si se acerca alguna fecha señalada, alguna celebración, reunión familiar o de empresa o simplemente quieres reunirte con tus amigos, puedes disponer de nuestra zona de reservados.

Descubre nuestra amplia carta de bebidas y cócteles. Tenemos todas las botellas guardadas en congeladores y podrás elegir la cristalería que prefieras: vaso de sidra o copa de balón.

Tel: +34 954 230 344

Port.: +34 661 652 718

E-mail: info@bartrocajero.com

Página web: <http://bartrocajero.com/>

Media



Trocajero

Ocios nocturnos

- Plaza de la Herrería, 11500 El Puerto de Santa María, Cádiz, España
- Latitud: 36.598843 - Longitud: -6.224052

Trocajero es uno de los mejores locales de El Puerto de Santa María. Situado en la plaza de la Herrería dispone de varios ambientes y cuatro barras diferenciadas.

Tel: +34 954 230 344

Port.: +34 661 652 718

E-mail: info@bartrocajero.com

Media



Ultramarinos La Giralda

Otras tiendas

- C/ Luna, 51
- Latitud: 36.599453 - Longitud: -6.227340

Productos de alimentación y bebidas artesanales Servicio a domicilio

Tel: +34 0 956 856 528



Un Alto en el Camino

Restaurantes

- Camino de los Enamorados, 37
- Latitude: 36.591846 - Longitude: -6.240519

Situado en el Camino de los Enamorados, muy cerca de la Playa de la Puntilla. Su especialidad carne y pescados a la brasa.

Descanso : Lunes -invierno.

Tel: +34 0956 870 354

Media



Urvasa (Valdelagrana)

Agencias de alquiler

- Avda. de la Paz, 38
- Latitude: 36.578678 - Longitude: -6.225064

Tel: +34 0956 561 140

E-mail: info@urvasa.com

Pagina web: <http://www.urvasa.com>

Media



Vagalume

Ocios nocturnos

- Paseo Marítimo Valdelagrana 35
- Latitude: 36.573750 - Longitude: -6.223232

Pub en Valdelagrana.

Tel: +34 687 85 55 35

Media



Venta Bella Bahía

Restaurantes

- Calle Molino Platero, 28, 11500 El Puerto de Santa María, Cádiz, España
- Latitude: 36.607029 - Longitude: -6.248485

Especialidad: Pescados y carnes.

Tel: +34 956 876 428

Media





Venta Cecilia

Restaurantes

- Carretera del Canal, 11500 El Puerto de Santa María, Cádiz, España
- Latitude: 36.621601 - Longitude: -6.276371

Especialidad: Pescados y Mariscos.

Descanso: Martes

Tel: +34 956 480 104

Media



Venta El Cepo

Restaurantes

- Carretera jerez-rot, km., 5, 11500 puerto de santa maria, Cádiz, España
- Latitude: 36.666618 - Longitude: -6.246709

Especialidades : Cerdo Ibérico y cocina casera.

Descanso : Miércoles.

Tel: +34 956 549 140

Media



Venta El Macka

Restaurantes

- Carretera del Canal, 11500 El Puerto de Santa María, Cádiz, España
- Latitude: 36.644665 - Longitude: -6.240693

Especialidad : Pescadito y Pollo frito.

Tel: +34 956 561 189

Media



Venta La Feria

Restaurantes

- El Puerto de Santa María, Cádiz, España
- Latitude: 36.610851 - Longitude: -6.238971

Especialidades : Arroces, Paella.

Descanso : Miércoles.

Tel: +34 956 859 502

Media





Venta La Rufana

Restaurantes

- Avenida Fuenterrabía, 11500 El Puerto de Santa María, Cádiz, España
- Latitude: 36.601543 - Longitude: -6.233904

Especialidad : Carnes y Pescados.

Descanso : Jueves.

Tel: +34 856 616

Media



Venta Millán

Restaurantes

- C/ Toneleros, 12
- Latitude: 36.607147 - Longitude: -6.220874

Ofrece una cocina tradicional andaluza especializada en pescados y mariscos. Con buena materia prima a la que proporciona una elaboración natural y cuidada, este establecimiento es un referente de la gastronomía de la zona. Decoración típica de mesón, ambiente popular y servicio correcto y atento se suman a la buena oferta culinaria.

Descanso : No.

Tel: +34 0956 543 122

Media



Venta Vaca

Restaurantes

- Carretera Fuenterrabía, km 6, 11500 El Puerto de Santa María, Cádiz, España
- Latitude: 36.621719 - Longitude: -6.280575

Especialidad: Guisos, pescados y carnes.

Descanso: No.

Tel: +34 956 480 559

Media





Ventorillo Paco

Restaurantes

- Glorieta Juan de Austria / Ctra. de Sanlúcar
- Latitude: 36.600594 - Longitude: -6.232909

Restaurante situado al comienzo de la carretera dirección a Sanlúcar. Entre sus especialidades se encuentra la caza mayor y pescado frito.

Descanso : Lunes.

Tel: +34 0956 872 104

Media



Vista Hermosa

Apartamentos turísticos

- Avda. Juan Melgarejo, 4
- Latitude: 36.600311 - Longitude: -6.252450

Aptos. Turísticos de dos llaves situado en zona de playa. Apartamentos de una ó dos habitaciones todos con baño completo,terraza,TV con antena parabólica,lavadora,menaje y frigorífico. Instalaciones y Servicios: Amplio jardín, piscinas adultos y niños,zona de juegos infantil y restaurantes,peluquería,supermercado,bares,videoclub etc en el centro comercial. No admiten animales

Tel: +34 0956 543 096

E-mail: apartamentosvistahermosa@hotmail.com

Media



Vistahermosa Club de Golf

Ocios

- Calle Clipper s/n , Vistahermosa, 11500 El Puerto de Santa María, Cádiz, España
- Latitude: 36.586517 - Longitude: -6.260829

140 puntos de atraque, 15 plazas en marina seca, 2 pistas de tenis, piscina, gimnasio. Escuela de piragüismo, vela, tenis, buceo, natación, patrón de embarcación y capitán de yate.

Tel: +34 956 541 968

Port.: +34 956 875 605

Fax: +34 956 875 604

E-mail: info@vistahermosaclubdegolf.com

Pagina web: <http://www.vistahermosaclubdegolf.com>

Media





Vistahermosa Club de Golf

Golf Club

- Casa Grande (Urb. Vistahermosa)
- Latitud: 36.585018 - Longitud: -6.265371

Campo de golf de 9 hoyos, 7 pistas de paddle, 5 pistas de tenis, 2 pistas polideportivas, picadero, piscina. Escuelas de golf, tenis, hípica y paddle.

Tel: +34 0 956 850 011



4 x 4

Ocios nocturnos

- C/ Micaela Aramburu, 10
- Latitud: 36.597214 - Longitud: -6.224835

Pub rústico con decoración moderna, situado en pleno centro, en la Avenida de Las Palmeras.

Buenas copas en compañía de buena gente.

Horario: De 17 a madrugada

Port.: +34 956 856 508

Media



Actiba 2000, S.L.

Ocios

- C/ Alfred Nobel (Pol. Las Salinas de Levante)
- Latitud: 36.577770 - Longitud: -6.255385

Es una empresa especializada en la organización de actividades náuticas, medioambientales y de incentivos. Actiba2000 es una de las primeras empresas de turismo activo de la provincia de Cádiz. Escuelas de vela en las playas de Valdelagrana, Las Redes y Rota, y gestiona las actividades medioambientales y deportivas del Parque Metropolitano Marisma de los Toruños y Pinar de la Algaida.

Actividades: Windsurf, vela colectiva, kitesurf, kayak, catamarán, surf, paddle surf, skybus, buceo, windreamers.

Tel: +34 695 555 052

Port.: +34 629 510 397

E-mail: info@actiba2000.com

Página web: <http://www.actiba2000.com>

Media





Buena Proa S.L.

Ocios

- C/ Rodrigo de Bastida 8, Local 11
- Latitude: 36.595436 - Longitude: -6.245205

Charter Náutico, Incentivos de empresas, organización de eventos deportivos

Tel: +34 956 877 356

Port.: +34 607 573 428

E-mail: info@buenaproa.com

Página web: <http://www.buenaproa.com>

Media



Escuela de Tenis Valdelagrana

Ocios

- Urbanización Blegamar (Valdelagrana)
- Latitude: 36.581627 - Longitude: -6.214683

Alquiler de pistas y clases tenis. Monitor: Tao Castillo Sancho

Tel: +34 0679748349

E-mail: taocastillosancho@hotmail.com

Página web: <http://www.taotennis.com>

Media



Escuela Hípica "Las Marias"

Ocios

- Camino Viejo de Rota, s/n
- Latitude: 36.602440 - Longitude: -6.231152

Clases de Equitación, Paseos a caballo y otras actividades.

Tel: +34 0 956 859 737



Escuela Hípica "Villa Julia"

Ocios

- Ctra. El Puerto-Sanlúcar, km. 2
- Latitud: 36.623886 - Longitud: -6.232949

La Escuela Hípica Villa Julia, desde sus comienzos, está dedicada completamente a la enseñanza y la práctica de la equitación desde sus niveles más básicos a niveles de concursos y Campeonatos.

Somos una de las escuelas de equitación públicas más antiguas de la provincia de Cádiz.

Día a día, nos esforzamos para que nuestros alumnos puedan conseguir ese trato con el caballo que siempre han querido tener. Desde el comienzo del trato con el caballo, hasta conseguir el dominio y compatibilidad con el mismo para poder participar en competiciones sociales a nivel territorial y nacional organizadas bajo la aprobación de la Federación correspondiente. Siempre hemos intentado y hemos conseguido, crear un clima de amistad y deportividad entre alumnos, amigos y profesores.

Tel: +34 956 542 662

Port.: +34 679 048 016

E-mail: fernandoosborne@hotmail.com

Página web: <http://villajuliahipica.sociosg.com/>

Media



Escuela Municipal de Vela

Ocios

- Puerto Sherry (Avda. de la Libertad, s/n)
- Latitud: 36.577770 - Longitud: -6.255385

Cursos de Vela

Tel: +34 0 956 852 239

E-mail: ev_elpuerto@fav.es

Página web: <http://www.fav.es>

Media



O'Donoghues

Ocios nocturnos

- C/ Misericordia, 6
- Latitud: 36.598728 - Longitud: -6.224718

Pub irlandés cuya especialidad es el café irlandés y la cerveza Guinness. Aquí puedes escuchar buena música y ver por nuestras 3 pantallas los eventos deportivos, sobre todo de fútbol y rugby, y tenemos terraza al aire libre. Abrimos todos los días de 16:00 a cierre

Tel: +34 956 851 599

E-mail: odonoghuespuerto@gmail.com

Página web: <https://www.facebook.com/odonoghues.puerto>

Media



Estepona



Estepona

Puertos

- Estepona, Andalucia
- Latitude: 36.414883 - Longitude: -5.157507

Estepona

Tel: [+34 0952 801 800](tel:+340952801800)

Fuengirola



Fuengirola

Puertos

- Fuengirola, Andalucia
- Latitude: 36.541309 - Longitude: -4.616471

Fuengirola

Tel: [+34 0952 468 000](tel:+340952468000)

Garrucha



Garrucha

Puertos

- Garrucha, Andalucia
- Latitude: 37.182529 - Longitude: -1.818579

Garrucha

Tel: [+34 0950 460 048](tel:+340950460048)

Gibraleón



Alcázar (Castillo) de Gibraleón

Paisajes contados desde Tierra

- Gibraleón, Huelva, España
- Latitud: 37.376770 - Longitud: -6.974326

sss



Almazara Cooperativa Ntra.Sra. de la Oliva (Oleodiel)

Productores y Artesanos

- Ctra. Nacional 431, Km. 91,5 21500 Gibraleón, Huelva
- Latitud: 37.380821 - Longitud: -6.961672

III



Calzada Romana

Senderismo

- Gibraleón, Huelva, España
- Latitud: 37.371155 - Longitud: -6.976499

III



Camino de la Atalaya

Senderismo

- Gibraleón, Huelva, España
- Latitud: 37.399796 - Longitud: -6.968774

IIII



Castillos y Murallas

Monumentos

- Plaza Santiago, Gibraleón, Huelva, España
- Latitud: 37.376381 - Longitud: -6.973482

kk



Centro Olontense de Arte Contemporáneo

Exposiciones

- Gibraleón, Huelva, España
- Latitude: 37.374702 - Longitude: -6.965684

III



Convento de Madre de Dios del Vado

Monumentos

- Gibraleón, Huelva, España
- Latitude: 37.374378 - Longitude: -6.972691

IIII



Dulces de Gibraleón- Confiterías

Productores y Artesanos

- Calle Federico García Lorca, 108, Gibraleón, Huelva, España
- Latitude: 37.373360 - Longitude: -6.969037

- Cooperativa Ntra.Sra del Rocío.
- Palanco.
- Gibia de León.
- La Cinta.



Feria de San Lucas (pinchitos, castañas, nueces y peros y turrón)

Puntos Sabores

- Gibraleón, Huelva, España

ññ



Festival Internacional de Jazz

Sitios y actividades turísticas

- Gibraleón, Huelva, España
- Latitude: 37.374836 - Longitude: -6.969547

ñññ



Festival Internacional de Jazz

Sitios y actividades turísticas

- Calle Alonso el Sabio, Gibraleón, Huelva, España
- Latitude: 37.377075 - Longitude: -6.968860

III



Fiesta del Aceite, del Mosto y la Tostá

Puntos Sabores

- Gibraleón, Huelva, España

III



Gibraleón

Municipios

- 21500 Gibraleón, Huelva, España
- Latitude: 37.375179 - Longitude: -6.968774

ddd



Iglesia de Nuestra Señora del Carmen

Monumentos

- Gibraleón, Huelva, España
- Latitude: 37.375935 - Longitude: -6.967102

IIII



Parroquia de San Juan Bautista

Monumentos

- Gibraleón, Huelva, España
- Latitude: 37.376221 - Longitude: -6.973538

IIII



Parroquia de Santiago Mayor

Monumentos

- Gibraleón, Huelva, España
- Latitude: 37.376198 - Longitude: -6.973014

||||



Paseo Fluvial San Felice Circeo

Espacios Naturales

- 21500 Gibraleón, Huelva, España
- Latitude: 37.374939 - Longitude: -6.975319

ñññ



Pensión Nuestra Señora del Carmen

Hoteles

Pensiones

- Calle Rufa Rosado, 1 Gibraleón, Huelva, España

Pensión Nuestra Señora del Carmen

Tel: [959300484](tel:959300484)



Pensión Occidente

Hoteles

Pensiones

- Calle San Juan, 3 Gibraleón, Huelva, España

Pensión Occidente

Tel: [959300654](tel:959300654)



Pinares El Rincón

Espacios Naturales

- Gibraleón, Huelva, España
- Latitude: 37.380363 - Longitude: -6.977787

|||



Ruta de los Zampuzos_Gibraleón

Puntos Sabores

- Ayuntamiento De Gibraleón Centralita, Plaza España, 1, 21500 Gibraleón, Huelva, España
- Latitude: 37.374905 - Longitude: -6.970358

ddd



Ruta del Mosto

Bodegas y Viñadores

- Gibraleón, Huelva, España

III



Sala de Cata y Exposiciones De Blanco a Tinto (Catas)

Puntos Sabores

- Avenida de Andalucía, 21 Gibraleón, Huelva, España
- Latitude: 37.375755 - Longitude: -6.969338

IIII

Gibraltar



Gibraltar Marina Bay

Puertos

- Gibraltar, Andalucia
- Latitude: 36.149261 - Longitude: -5.354061

Gibraltar Marina Bay



Gibraltar Queensway

Puertos

- Gibraltar, Andalucia
- Latitude: 36.136909 - Longitude: -5.356266

Gibraltar Queensway

▲ **Granada** ▼



El Legado Andalusi

Información de Itinerarios

- Parque de las Ciencias, Avenida de la Ciencia, s/n, 18006 Granada, Spain
- Latitude: 37.163555 - Longitude: -3.606616



label Milenio Reino de Granada 2013:1013



El Itinerario Cultural Europeo de El Legado Andalusi es una Fundación de la Junta de Andalucía, participada por la Consejería de Turismo, Comercio y Deporte, la Consejería de Cultura y la Consejería de Educación.

Las Rutas de El legado Andalusi

Ruta del Califato

Ruta de Washington Irving

Ruta de los Nazaríes

Ruta de los Almorávides y Almohades

Ruta de las Alpujarras

Ruta de Ibn al-Jatib

Ruta de al-Idrisi

Ruta de al-Mutamid

La sede de esta Fundación se encuentra en Granada (España) y la Presidencia de Honor la ostenta S.M. el Rey Juan Carlos I y la Ejecutiva, el Presidente de la Junta Andalucía.

Cuenta, igualmente, con la participación del Gobierno de España, a través de los Ministerios de Cultura y Asuntos Exteriores y la Agencia Española de Cooperación Internacional (AECI), y tiene el apoyo de la UNESCO y el Consejo de Europa, entre otras instituciones públicas y privadas.

Historia de al-Andalus

Al-Andalus fue una civilización que irradió una personalidad propia tanto para Occidente como para Oriente. **Situada en tierra de encuentros, de cruces culturales y fecundos mestizajes**, al-Andalus fue olvidada, después de su esplendor, tanto por Europa como por el universo musulmán, como una bella leyenda que no hubiera pertenecido a ninguno de los dos mundos. Estas son las etapas cruciales de sus ocho siglos de existencia.

El Emirato y el Califato Omeya

Al-Andalus, tierra de los vándalos, en árabe. Así se conoce la zona de ocupación musulmana en la Península Ibérica, que abarcó desde el siglo VIII hasta finales del XV y llegó a comprender gran parte del territorio español. La extensión del Estado musulmán llamado al-Andalus varió, pues, a medida que se modificaban las fronteras y, tanto hispano-musulmanes como castellano-aragoneses avanzaban conquistando territorio.

La pujante civilización musulmana de Oriente pronto se desbordará hacia Occidente: **el Magreb, España, y hasta parte de Italia y Francia**. Durante el siglo VIII, y a través del norte de África, penetraron en la península una serie de grupos y familias nobles árabes venidas del este, y de grupos bereberes procedentes del Magreb, que paulatinamente se asentaron en tierras de al-Andalus. Ello no significó una ruptura total con la cultura entonces imperante, la hispanogoda. Antes bien, ambas se entroncaron dando un resultado muy peculiar y autóctono, deslumbrante, que diferenció notablemente el Islam occidental del oriental.

La fusión entre árabo-bereberes e hispanogodos se produjo en un principio sin grandes traumatismos y con la naturalidad que sólo el

Media

- **Video**
- **Téléchargement**



tiempo y la cotidianeidad a veces procuran.

Durante la segunda mitad del siglo VIII se produjo una seria escisión en el imperio musulmán. Una ruptura dinástica que terminó con los omeyya que gobernaban en Damasco, para entronar a los abasíes, que se asentaron en Bagdad. Un príncipe omeyya huido de Damasco, Abderrahman I, penetraría en al-Andalus formando un nuevo Estado con base en Córdoba: el emirato, independizándose de la política bagdadí.

Ocho emires se sucedieron del 756 al 929 en una época brillante culturalmente –aunque oscurecida con diversos levantamientos muladíes y mozárabes– hasta que Abderrahman III decidió fundar un califato, declarándose Emir al-Muminin (príncipe de los creyentes), lo cual le otorgaba, además del poder terrenal, el poder espiritual sobre la umma (comunidad de creyentes).

Este califa, y su sucesor al-Hakam II, supo favorecer la integración étnico-cultural entre bereberes, árabes, hispanos y judíos. Ambos apaciguaron a la población, pactaron con los cristianos, construyeron y ampliaron numerosos edificios –algunos tan notables como la Mezquita de Córdoba– y **se rodearon de la inteligencia de su época.** Mantuvieron contactos comerciales con Bagdad, Francia, Túnez, Marruecos, Bizancio, Italia, y hasta Alemania.

Reinos de taifas y dinastías norteafricanas.

Sin embargo, no todos los sucesores de estos brillantes califas siguieron tan acertada política, sino que dejaron desbocarse al caballo del poder. Tras veintidós años de fitna (ruptura, o guerra civil) **se abolió por fin el califato.** Corría el año 1031.

Los hábitos secesionistas y rebeldes surgieron de nuevo con gran fuerza; la división y la descomposición se impusieron en al-Andalus. Todas las grandes familias árabes, bereberes y muladíes, quisieron hacerse con las riendas del país o, al menos, de su ciudad, surgiendo por todas partes reyes de taifas, muluk al-Tawaif, que se erigieron en dueños y señores de las principales plazas. **Este desmembramiento supuso el comienzo del fin para al-Andalus,** y ante semejante debilidad, los cristianos se crecieron, organizándose como nunca antes lo hicieran para combatir a los musulmanes.

La primera gran victoria sobre el Islam peninsular la protagonizó Alfonso VI cuando, en 1085, se hizo con la ciudad de Toledo.

La unidad étnico-religiosa lograda hasta el momento también se resintió, surgiendo mercenarios, tanto musulmanes como cristianos, dispuestos a luchar contra sus propios correligionarios.

Los Almorávides y Almohades.

Sin embargo, **en esta época surgieron relevantes figuras en el campo del saber** y, en una constante emulación de los lujos orientales, se construyeron suntuosos palacios, almunias y mezquitas, y se celebraron las fiestas más comentadas, fastuosas y extravagantes de la cuenca mediterránea.

Mientras, a finales del siglo XI, en el Magreb occidental, hoy Marruecos, surgió un nuevo movimiento político y religioso en el seno de una tribu bereber del sur, **los Lamtuna, que fundaron la dinastía almorávide (ver Ruta de los Almorávides).** En poco tiempo, su actitud de austeridad y pureza religiosa convenció a gran parte de la desencantada población, y con su apoyo emprendieron una serie de contiendas **logrando formar un imperio que abarcaría parte del norte de África y al-Andalus,** que a través del rey sevillano al-Mutamid, había pedido su ayuda para frenar el avance cristiano. Encabezados por Ibn Tashfin, penetraron los almorávides en la Península, infligiendo una seria derrota a las tropas de Alfonso VI en Sagrajas. Pronto conseguirían acabar con los reyes de taifas y gobernar al-Andalus, no sin cierta oposición de la población, que se rebelaba contra su talante puritano y su rigidez. Algo que no le iba nada al hedonista y liberal pueblo andalusí. A pesar de todo, **la nueva situación supuso un nuevo incremento del bienestar social y económico.**

Los cristianos obtuvieron mientras tanto importantes avances, conquistando Alfonso I de Aragón Zaragoza en 1118. Al mismo tiempo, los almorávides veían amenazada su propia supremacía por un nuevo movimiento religioso surgido en el Magreb: **el almohade.**

Esta nueva dinastía se generó en el seno de una tribu bereber procedente del corazón del Atlas que, **encabezada por el guerrero Ibn Tumart,** pronto se organizó para derrocar a sus predecesores. También desde Marraquech, gobernaron y se hicieron con las riendas de al-Andalus, dotándolo de cierta estabilidad y prosperidad económica y cultural. Fueron grandes constructores y también se rodearon de los mejores literatos y científicos de la época. Sin embargo, al igual que los almorávides, terminaron por sucumbir ante la dejadez espiritual y el relajamiento de costumbres que casi siempre caracterizó a al-Andalus.

La dinastía nazarí.

Cuando el avance castellano era imparable, haciéndose Fernando III con gran parte de las ciudades andalusíes en el siglo XIII, **surgió en Jaén una nueva dinastía, la nasri (nazarí),** fundada por **al-Ahmar ibn Nasr,** el célebre **Abenamar del romancero,** que habría de procurar un nuevo respiro a los musulmanes. Asentado en la ciudad de Granada, su reino abarcaba la región granadina, almeriense y malagueña, y parte de la jiennense y la murciana. Oprimido desde el norte por los reinos cristianos, y desde el sur por los sultanes meriníes de Marruecos, **los nazaríes establecieron un reino basado en lo precario y la inestabilidad.** A pesar de todo,

Granada fue una gran metrópoli de su tiempo que acogía a musulmanes de todos los confines, y en la que se levantaron suntuosos palacios –la Alhambra, nada menos–, mezquitas y baños públicos. Siguió asombrando a propios y a extraños hasta que en 1492 y, tras varios años de intrigas palaciegas y escaramuzas con los castellano-aragoneses que acechaban sus fronteras, el rey Boabdil, Abu Abd Allah, capituló ante los Reyes Católicos, entregándoles Granada.

Tel: +34 958 225 995

Fax: +34 958 228 644

Página web: <http://www.legadoandalusi.es/es/fundacion/principal/legado>

Huelva



Ida y Vuelta- Punta Umbría

Pesca & Paseos

- Calle Olivo, Laguna de El Portil, Huelva, España
- Latitute: 37.209091 - Longitute: -7.048272

|||



Mazagón

Puertos

- Mazagón, Huelva, Andalucía
- Latitute: 37.131256 - Longitute: -6.830854

Mazagón

Tel: +34 0959 376 237



Nuevo Portil

Playas

- Nuevo Portil, Huelva, España
- Latitute: 37.211853 - Longitute: -7.067666

ñññ



Playa El Portil

Playas

- El Portil, Huelva, España
- Latitude: 37.209843 - Longitude: -7.055819

|||

Isla



Capilla Nuestra Señora de Los Angeles

Monumentos

- Isla, Huelva, España
- Latitude: 37.197868 - Longitude: -7.316976

|||

Isla Cristina



Arraez y Soterraez- Asociación Amigos del Atún Thunnus Thynnus

Productores y Artesanos

- 21410 Isla Cristina, Huelva, España
- Latitude: 37.196491 - Longitude: -7.315150

|||



Asur Hotel Ocean Isla Cristina

Hoteles

Playa

- Avda del Carnaval, s/n Isla Cristina, Huelva, España

Asur Hotel Ocean Isla Cristina

Tel: 959646200

Port.: 671073235



Asur Hotel Ocean Islantilla

Hoteles

Playa

- Avda Islantilla, s/n Isla Cristina, Huelva, España

Asur Hotel Ocean Islantilla

Tel: 959646200

Port.: 671073235



Barceló Isla Cristina

Hoteles

Playa

- Calle Doctor Delgado Carrasco, s/n Isla Cristina, Huelva, España

Hotel Barceló Isla Cristina

Tel: 959621100

Port.: 648285890



Capitán R. Biedma

Cursos náuticos

- Puerto Deportivo, Isla Cristina, Huelva, España
- Latitude: 37.196426 - Longitude: -7.327938

ñññ



Carnavales

Exposiciones

- Isla Cristina, Huelva, España
- Latitude: 37.200527 - Longitude: -7.323304

III



Casa de la Burguesía Conservera_ Casa de Blas Infante

Monumentos

- Isla Cristina, Huelva, España
- Latitude: 37.203457 - Longitude: -7.327938

IIII



Casa de la Burguesía Conservera_ Casa Diego Pérez Pascual

Monumentos

- Isla Cristina, Huelva, España
- Latitude: 37.203472 - Longitude: -7.327821

III



Casa de la Burguesía Conservera_ Casa Gildita

Monumentos

- Isla Cristina, Huelva, España
- Latitude: 37.203465 - Longitude: -7.326279

III



Casa Patio de San Francisco- Museo del Carnaval

Monumentos

- Calle San Francisco, Isla Cristina, Huelva, España
- Latitude: 37.195560 - Longitude: -7.325844

IIII



Casa Rufino

Puntos Sabores

- Avenida de la Playa, 21 Isla Cristina, Huelva, España
- Latitude: 37.196220 - Longitude: -7.306438

III



Casino La Unión

Monumentos

- Plaza de las Flores, Isla Cristina, Huelva, España
- Latitude: 37.203133 - Longitude: -7.326524

kk



Centro de interpretación "Casita Azul"

Ocios naturales

- Ctra. 50-54 Km.1,7, s/n 21410- Isla Cristina (Huelva)
- Latitude: 37.201405 - Longitude: -7.290077

ñññ



Club Kitesurfing

Windsurf - Vela - Kite surf

- Isla Cristina, Huelva, España
- Latitude: 37.193073 - Longitude: -7.314377

ñññ



El Paraíso Andaluz

Hoteles

Playa

- Avenida de la Playa, 6 Isla Cristina, Huelva, España

Hotel El Paraíso Andaluz

Tel: [959330235](tel:959330235)

Port.: [652926590](tel:652926590)



El Paraíso Playa

Hoteles

Playa

- Avdª. de la Playa, s/n Isla Cristina, Huelva, España

Hotel El Paraíso Playa

Tel: 959330235

Port.: 652926589



Escuela Española de Vela (EEV)

Windsurf - Vela - Kite surf

- Paseo de Levante, Isla Cristina, Huelva, España
- Latitude: 37.204716 - Longitude: -7.230284

ñññ



Faro del Sur

Hoteles

Playa

- C/ Barco, 1,3 y 5 Isla Cristina, Huelva, España

Hotel Faro del Sur

Tel: 959344490

Port.: 653887273



Festival Coral del Atlántico

Sitios y actividades turísticas

- Parroquia Nuestra Señora de los Dolores, Isla Cristina, Huelva, España
- Latitude: 37.208099 - Longitude: -7.326648

IIII



Festival de música Anfi Rock

Sitios y actividades turísticas

- Isla Cristina, Huelva, España
- Latitude: 37.198269 - Longitude: -7.322102

||||



Festival de Música South Pop Santa Teresa

Sitios y actividades turísticas

- Camping Giralda, Carretera Isla Cristina - La Antilla, Km 1.5, Isla Cristina, Huelva, España
- Latitude: 37.200134 - Longitude: -7.301272

||||



Giralda- Isla Cristina

Hoteles

Playa

- Ctrª. Isla Cristina-La Antilla, Km.0'5 Isla Cristina, Huelva, España

Hotel Giralda Isla Cristina

Tel: 959343318

Port.: 669411035



Golf Playa, Country Club

Hoteles

Playa

- Avenida del Deporte , s/n Isla Cristina, Huelva, España

Hotel Golf Playa, Country club

Tel: 959646033



Hotel Brisamar

Hoteles

Playa

- Calle Baja, nº. 187 Isla Cristina, Huelva, España

Hotel Brisamar

Tel: [959331130](tel:959331130)



Hotel Confortel Islantilla

Hoteles

Playa

- Ctrª.La Antilla-Isla Cristina, Km.3, Isla Cristina, Huelva, España

Hotel Confortel Islantilla

Tel: [959486017](tel:959486017)



Hotel Luz

Hoteles

- Ctrª.Isla Cristina-La Antilla, Km.5 Isla Cristina, Huelva, España

Hotel Luz

Tel: [959341142](tel:959341142)



Iglesia Nuestra Señora de los Dolores

Monumentos

- Isla Cristina, Huelva, España
- Latitude: 37.206882 - Longitude: -7.324162

IIII



Iglesia Nuestra Señora del Mar

Monumentos

- Calle Barco, Isla Cristina, Huelva, España
- Latitude: 37.194599 - Longitude: -7.330442

III



Iglesia Padre Jesús del Gran Poder

Monumentos

- Calle Roque Barcia, 21410 Isla Cristina, Huelva, España
- Latitude: 37.200230 - Longitude: -7.321416

||||



Ipanema

Hoteles

Playa

- Avenida de Islantilla, s/n Isla Cristina, Huelva, España

Hotel Ipanema

Tel: [959477337](tel:959477337)



Isla Cristina

Municipios

- 21410 Isla Cristina, Huelva, España
- Latitude: 37.199707 - Longitude: -7.324162

gjjghghj



Islantilla Cineforum

Sitios y actividades turísticas

- Isla Cristina, Huelva, España
- Latitude: 37.205379 - Longitude: -7.236529

|||



Islantilla Golf Resort

Hoteles

Playa

- Barranco del Moro, s/n Isla Cristina, Huelva, España

Hotel Islantilla Golf Resort

Tel: [959204500](tel:959204500)



Islantur

Hoteles

Playa

- Avda. Islantilla, s/n Isla Cristina, Huelva, España

Hotel Islantur



Iseña de Pesca y Salazón S.L. (Ipressa)

Productores y Artesanos

- Muelle Martínez Catena, Isla Cristina, Huelva, España

III



La Plata Isla Cristina

Hoteles

playa

- Ctra. de la Playa, s/n Isla Cristina, Huelva, España

Hotel La Plata Isla Cristina

Tel: [959331800](tel:959331800)



Leo Islamar

Hoteles

Playa

- Avenida Ríofrio, s/n Isla Cristina, Huelva, España

Hotel Leo Islamar

Tel: [959477337](tel:959477337)



Lonja de Isla Cristina

Puntos Sabores

- Muelle Martínez Catena 21410 Isla Cristina, Huelva, España

- Latitute: 37.202602 - Longitude: -7.328593

dddd



Martín Dorado

Productores y Artesanos

- Muelle de Martínez Catena, 24, 21410 Isla Cristina, Huelva, España
- Latitude: 37.201096 - Longitude: -7.328080

III



Mercado de abastos de Isla Cristina

Mercados municipales y mercadillos

- Calle San Sebastián, 9 Isla Cristina, Huelva, España
- Latitude: 37.195240 - Longitude: -7.326274

ooo



Monte Público "Dunas de Isla Cristina"

Espacios Naturales

- Monte Público "Dunas de Isla Cristina", Isla Cristina, Huelva, España
- Latitude: 37.195366 - Longitude: -7.306438

III



Paddle Surf Costa de la Luz

Windsurf - Vela - Kite surf

- Puerto Deportivo, Isla Cristina, Huelva, España
- Latitude: 37.196697 - Longitude: -7.327853

ññ



Palacio de Congresos de Islantilla

Exposiciones

- 21410 Isla Cristina, Huelva, España
- Latitude: 37.207859 - Longitude: -7.231229

ppp



Paraje Natural Marismas de Isla Cristina

Espacios Naturales

- Marismas de Isla Cristina, Isla Cristina, Huelva
- Latitude: 37.207417 - Longitude: -7.362460

III



Pescatún Isleña, S.L. (Ficolume)

Productores y Artesanos

- Muelle de Martínez Catena, 7 Isla Cristina, Huelva, España
- Latitude: 37.204559 - Longitude: -7.329440

III



Planet- Jet

Windsurf - Vela - Kite surf

- Islantilla, Isla Cristina, Huelva, España
- Latitude: 37.203484 - Longitude: -7.242730

jjjj



Playa Central de Isla Cristina

Pesca & Paseos

- Isla Cristina, Huelva, España
- Latitude: 37.194988 - Longitude: -7.307511

III



Playa de Islantilla

Playas

- Isla Cristina, Huelva, España
- Latitude: 37.203602 - Longitude: -7.238245

III



Playa de Urbasur

Playas

- Isla Cristina, Huelva, España
- Latitude: 37.203056 - Longitude: -7.253094

ñññ



Playa Taray

Hoteles

Playa

- Ctrª.La Antilla-Isla Cristina, Km.9, Isla Cristina, Huelva, España

Hotel Playa Taray

Tel: 959341102

Port.: 625014195



Puerto Deportivo de Isla Cristina

Puertos

- Puerto Deportivo Isla Cristina, Avenida de la Constitución, s/n, Isla Cristina , Andalucía
- Latitude: 37.196423 - Longitude: -7.327718

Isla Cristina

Tel: +34 0959 343 501



Puerto Pesquero de Isla Cristina

Puertos Pesqueros

- Puerto de Isla Cristina, Isla Cristina, Huelva, España
- Latitude: 37.204311 - Longitude: -7.329827

ñññ



Punta del Caimán

Casco Antiguo / Barrios

- Punta del Caimán, Isla Cristina, Huelva, España
- Latitute: 37.193089 - Longitute: -7.331538

|||



Ría del Carreras

Paisajes contados desde el Mar

- 21410 Isla Cristina, Huelva, España
- Latitute: 37.201927 - Longitute: -7.329827

ddd



Ruta del Puerto Pesquero-Isla Cristina Ruta Lonja y Casco Histórico Ma

Productores y Artesanos

- Isla Cristina, Huelva, España
- Latitute: 37.202492 - Longitute: -7.328990

|||



Salinas Biomaris

Productores y Artesanos

- Ctra. A-5150, Km 4. Pozo del Camino-Isla Cristina, Huelva, España
- Latitute: 37.214317 - Longitute: -7.322231

|||



Sendero Parque de los Cabezos- Islantilla

Senderismo

- Isla Cristina, Huelva, España
- Latitute: 37.208920 - Longitute: -7.230842

||||



Sensimar Isla Cristina Palace&Spa

Hoteles

Playa

- Avd^a. del Parque, 148 Isla Cristina, Huelva, España

Hotel Sensimar Isla Cristina Palace&Spa

Tel: 959344499



SolyMar Playa

Hoteles

Playa

- Urb.Ciparsa- Playa Central, Isla Cristina, Huelva, España

Hotel SolyMar Playa

Tel: 959332050



The Tattoo Fisher

Pesca & Paseos

- Puerto Deportivo, Isla Cristina, Huelva, España
- Latitude: 37.196289 - Longitude: -7.327423

|||



Unión Salazonera Isleña, S.A. Usisa

Productores y Artesanos

- Poligono La Dehesa, s/n, Isla Cristina, Huelva, España
- Latitude: 37.209278 - Longitude: -7.261377

|||



Vela Mayor

Hoteles

Playa

- Avenida de Islantilla, s/n Isla Cristina, Huelva, España

Hotel Vela Mayor

Tel: [959477337](tel:959477337)



Vime Islantilla

Apartamentos turísticos

Playa

- Urb. Urbasur - C/ El Pinar, nº 1 Isla Cristina, Huelva, España

Apartamentos Turísticos Vime Islantilla

Tel: [902402023](tel:902402023)



Wind Zone

Windsurf - Vela - Kite surf

- Camping Giralda, Carretera Isla Cristina - La Antilla, Km 1.5, Isla Cristina, Huelva, España

- Latitude: 37.199589 - Longitude: -7.301100

III

▲ **La Palma del Condado** ▼



Ruta del vino del Condado 🌟🌟🌟 (Ver sin falta)

Puntos Sabores

- Ayamonte, España
- Latitude: 37.387844 - Longitude: -6.553400

label Condado de Huelva

La Ruta del vino del Condado es una iniciativa de la denominación de Origen Vino del Condado en la que a partir de cuatro itinerarios se pretende dar a conocer los vinos del Condado de Huelva, blancos en su mayoría, que fueron los primeros documentados en llegar al Nuevo Mundo. Los Brandys, de altísima calidad, forman, así mismo, parte de la magnífica oferta de la denominación de Origen Condado de Huelva.

Tel: 959 32 07 37

E-mail: turismo@ayto-ayamonte.es

Media



Lepe



Alojamiento Cultural El Álamo

Hoteles

Pensiones

- Avda Castilla, 56 La Antilla Lepe, Huelva, España

Alojamiento Cultural El Álamo

Tel: 959481018

Port.: 661963091



Ama Hotel Andalucía

Hoteles

playa

- Paseo de las cumbres s/n Lepe, Huelva, España

Ama Hotel Andalucía

Tel: 959873200



Arquitectura defensiva Costa Occidental de Huelva_Torre del Catalán

Monumentos

- Lepe, Huelva, España
- Latitude: 37.215950 - Longitude: -7.196495

ññññ



Arquitectura Defensiva Litoral: Torre del Catalán

Paisajes contados desde Tierra

- Torre del Catalán, Lepe, Huelva, España
- Latitude: 37.216400 - Longitude: -7.197552

dddd



Barrio de pescadores de La Antilla

Casco Antiguo / Barrios

- Barrio Pescadores La Antilla Lepe, Huelva, España
- Latitude: 37.204636 - Longitude: -7.224797

ddd



Capilla de San Cristóbal

Monumentos

- Calle San Cristóbal, Lepe, Huelva, España
- Latitude: 37.254028 - Longitude: -7.205657

III



Club Náutico Deportivo El Terrón

Puertos

- Puerto de El Terrón, Lepe, Huelva, España
- Latitude: 37.224117 - Longitude: -7.174286

ññññ



Cooperativa La Bella-Lepe

Productores y Artesanos

- Avenida Blas Infante, 75, 21440 Lepe, Huelva, España
- Latitude: 37.251957 - Longitude: -7.208692

|||



Edificio Ajimez

Monumentos

- Calle Oria Castañeda, Lepe, Huelva, España
- Latitude: 37.253010 - Longitude: -7.202955

kkk



Ermita de la Bella

Monumentos

- Ermita Nuestra Sra de la Bella, Huelva, España
- Latitude: 37.224583 - Longitude: -7.184706

|||



Escuela de Vela de Islantilla

Windsurf - Vela - Kite surf

- Paseo de Poniente, Islantilla, Huelva, España
- Latitude: 37.203476 - Longitude: -7.243266

|||



Flecha de Nueva Umbría

Paisajes contados desde el Mar

- Lepe, Huelva, España
- Latitude: 37.196194 - Longitude: -7.160703

ddd



Hostal Azul

Hoteles

Hostales

- Avda de la Antilla, 29 Lepe, Huelva, España

Hostal Azul

Tel: [959480700](tel:959480700)



Hostal El Patio II

Hoteles

Hostales

- Avenida Diputación, 10 Lepe, Huelva, España

Hostal El Patio II

Tel: [959382690](tel:959382690)

Port.: [656427549](tel:656427549)



Hostal España

Hoteles

Hostales

- Calle Guzman y Zuñiga, 46 Lepe, Huelva, España

Hostal España

Tel: [722316540](tel:722316540)



Hotel Asur Islantilla Suites&Spa

Hoteles

Playa

- Avenida Riofrío, s/n Lepe, Huelva, España

Hotel Asur Islantilla Suites&Spa

Tel: [959646200](tel:959646200)



Hotel La Barca

Hoteles

Rural

• Ctrª. N. 435 - Km. 113 Finca La Barca Lepe, Huelva, España

Hotel La Barca

Tel: [959391025](tel:959391025)



Hotel La Noria

Hoteles

Ciudad

• Avda Diputación, 7 Lepe, Huelva, España

Hotel La Noria

Tel: [959383193](tel:959383193)

Port.: [660055842](tel:660055842)



Hotel Lepe-Mar

Hoteles

Playa

• C/ Delfín, s/n La Antilla, Lepe, Huelva, España

Hotel Lepe-Mar

Tel: [959481001](tel:959481001)



Hotel Portugal

Hoteles

Carretera

• Ctrª. N. 435 - Km. 120 Lepe, Huelva, España

Hotel Portugal

Tel: [959382267](tel:959382267)



Hotel Valsequillo

Hoteles

Rural

- Ctra. Lepe-La Antilla Lepe, Huelva, España

Hotel Valsequillo

Tel: 959380591



Iglesia de Santo Domingo de Guzmán

Monumentos

- Lepe, Huelva, España
- Latitude: 37.254696 - Longitude: -7.203211

III



Islantilla – La Antilla

Paisajes contados desde el Mar

- Isla Cristina - Lepe, Huelva, España
- Latitude: 37.192345 - Longitude: -7.219610

ddd



La Antilla

Hoteles

- Ctrª.La Antilla-El Terrón, Km.2 Lepe, Huelva, España

Hotel La Antilla

Tel: 959480829

Port.: 649147159



LATA- La Antilla Turismo Activo

Windsurf - Vela - Kite surf

- La Antilla, Lepe, Huelva, España
- Latitude: 37.205688 - Longitude: -7.198447

II



Lepe

Municipios

- 21440 Lepe, Huelva, España
- Latitude: 37.254456 - Longitude: -7.203147

dddd



Mercado de La Antilla

Mercados municipales y mercadillos

- Avenidad de La Antilla, Lepe, Huelva, España
- Latitude: 37.208363 - Longitude: -7.218467

III



Mercado de Lepe

Mercados municipales y mercadillos

- Calle Iglesia, Lepe, Huelva, España
- Latitude: 37.254116 - Longitude: -7.204735

III



Pensión Antilla Riad

Hoteles

Pensiones

- Avda de la Antilla, 25 La Antilla, Lepe, Huelva, España

Pensión Antilla Riad

Tel: 959480813



Pensión El Patio

Hoteles

Pensiones

- Calle Rio Odiel, 4 Lepe, Huelva, España

Pensión El Patio

Tel: 959382690

Port.: 656427549



Pensión La Antilla

Hoteles

Pensiones

- Avda de la Antilla, 19 Lepe, Huelva, España

Pensión La Antilla

Tel: 959480056



Pensión La Parada

Hoteles

Pensiones

- Avda de la Antilla, 21 La Antilla, Lepe, Huelva, España

Pensión La Parada

Tel: 959480726



Pensión Playa

Hoteles

Pensiones

- Avda de la Antilla, 23 Lepe, Huelva, España

Pensión Playa

Tel: 959480726



Pensión Sol y Mar

Hoteles

Pensiones

- Avda de la Antilla, 27 Lepe, Huelva, España

Pensión Sol y Mar

Tel: 959481111



Playa de La Antilla

Playas

- La Antilla, Lepe, Huelva, España
- Latitude: 37.204876 - Longitude: -7.212373

ñññ



Playa de Nueva Umbría

Playas

- Lepe, Huelva, España
- Latitude: 37.207882 - Longitude: -7.136671

kll



Playa Nudista de Lepe

Playas

- Playa Nudista Lepe, Huelva, España
- Latitude: 37.206310 - Longitude: -7.183620

lkl



Puerto Antilla Grand Hotel

Hoteles

Playa

- Avda de Islantilla s/n Lepe, Huelva, España

Hotel Puerto Antilla Grand Hotel

Tel: 959625100



Puerto de El Terrón

Puertos

- Puerto del Terrón, Lepe, Huelva, España
- Latitude: 37.225159 - Longitude: -7.173492

||||



Puerto Deportivo El Terrón

Puertos

- Puerto Deportivo El Terrón, Lepe, Huelva, España
- Latitude: 37.226097 - Longitude: -7.173025

|||



Ría del Piedras: El Terrón

Paisajes contados desde el Mar

- El Terrón, Lepe, Huelva, España
- Latitude: 37.221142 - Longitude: -7.172033

dddd



Ruta de los Zampuzos

Restaurantes

- Lepe, Huelva, España
- Latitude: 37.257153 - Longitude: -7.203275

ñññ



Ruta de los Zampuzos

Restaurantes

- Calle Oria Castañeda, 8, 21440 Lepe, Huelva, España
- Latitude: 37.254112 - Longitude: -7.203408

|||



Waingunga Lepe

Ocios naturales

- Calle Dehesilla del Piorno, Embalse de los Machos, Lepe, Huelva, España
- Latitude: 37.315334 - Longitude: -7.209799

III



Waingunga-Albergue/Aula NATuraleza

Hoteles

Naturaleza

- Embalse los Machos, s/n, Apdo. Lepe, Huelva, España

Waingunga-Albergue/Aula NATuraleza

Tel: [959504049](tel:959504049)

Málaga



El Candado

Puertos

- El Candado, Málaga, Andalucía
- Latitude: 36.714169 - Longitude: -4.347000

El Candado

Tel: [+34 0952 296 097](tel:+340952296097)



Málaga

Puertos

- Málaga, Andalucía
- Latitude: 36.706333 - Longitude: -4.416667

Málaga

Manilva



La Duquesa

Puertos

- Puerto de la Duquesa, Manilva, Andalucía
- Latitude: 36.355324 - Longitude: -5.229072

Puerto de La Duquesa

Tel: +34 0952 890 100

Marbella



Alanda Club Marbella

Apartamentos turísticos

- A-7, km. 192, Salida Elviria, 29604 Marbella, España
- Latitude: 36.493732 - Longitude: -4.773860

...

Tel: +34 952 76 81 50

Fax: +34 952 83 86 26

E-mail: comercial@alandaclubmarbella.com

Página web: <http://www.alandaclubmarbella.com>



Alcazaba de Málaga - Málaga - El Legado Andalusi

Información de Itinerarios

Málaga capital de la Costa del Sol, y ciudad mediterránea por excelencia

- Avenida de Cervantes, Málaga, España
- Latitude: 36.720249 - Longitude: -4.414318



De la ciudad histórica de Málaga nos da cuenta su casco histórico, que nos desvela una urbe acogedora y alegre con un fuerte acento Mediterráneo. Su tradición aúna culturas de la antigüedad como la fenicia, la romana, la andalusí... La antigua ciudad de Málaga, cuyo nombre *Malaka[i/]* es probablemente de procedencia íbera, que significa colina cubierta de pasto, estaba ubicada en un arco de la bahía y en la rambla que corría por enmedio de ella. La ciudad actual está rodeada por un cerco de montañas y hendida por el discurso del río Guadalmedina, [i]Ued al-medina (que en árabe significa el río de la ciudad). La ciudad fue la cuna de personajes andalusíes tan ilustres como el poeta Ibn Gabirol, el médico del siglo XIII Ibn Baytar, y, más tarde, en 1881 Pablo Picasso.

Tras ser fundada por los fenicios llegaron los griegos, quienes se establecieron en sus alrededores en una colonia conocida como *Mainake*. Dominada por los romanos en época de Domiciano, exportó aceite, vinos, pasas y cereales, y desarrolló una economía floreciente, monopolio de sirios y judíos. La prosperidad que logra Málaga a través del comercio, logra su punto álgido a finales del siglo X, cuando la ciudad llegó a tener 15.000 habitantes. El famoso viajero de época de al-Andalus, Ibn Batuta, escribió de la ciudad: "Málaga es una de las capitales y ciudades más bellas de al-Andalus. Reúne las ventajas de las tierras del interior y del mar". Cuando el rey Fernando el Católico la tomó finalmente tras un despiadado asedio, y las posteriores revueltas moriscas de 1501 y 1568 -así como la expulsión definitiva de los moriscos de 1609 y 1611- la afectaron gravemente. Entre los numerosos vestigios arquitectónicos andalusíes cabe destacar la Alcazaba, un castillo por fuera y un palacio por dentro.

Málaga se encuentra a 60 unos Kms. de Marbella.

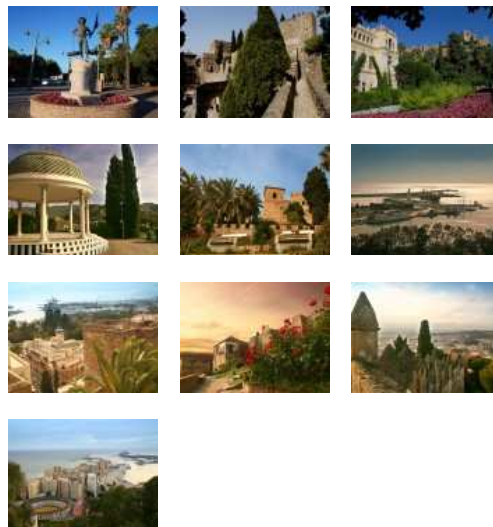
Tel: 0034958225995

Fax: 0034958228644

E-mail: info@legadoandalusi.es

Página web: <http://www.legadoandalusi.es>

Media





Aldaes Multiaventura

Ocios naturales

- Avda. Arias Maldonado, 5-7ºB, 29602 Marbella, España
- Latitude: 36.509869 - Longitude: -4.892843

Senderismo, escalada, buceo, mountain-bike, rutas todo terreno, quads, espeleología, paintball, rocódromo, programas para empresas, grupos o particulares, barranquismo, alpinismo, etc.

Tel: 952 77 31 14

Port.: +34 680 97 03 80

Fax: +34 952 88 59 90

E-mail: aldaes_aventura@hotmail.com

Pagina web: <http://www.aldaes.es>



Arroyo de la Represa

Sitios y actividades turísticas

- Avda. Doctor Díaz Viñals, 29601 Marbella, España
- Latitude: 36.514801 - Longitude: -4.883607

Se encuentra situado en el cauce de un arroyo embovedado, cuenta con dos estanques artificiales, pistas deportivas (dos pistas de paddel, pista de tenis y voleibol, pista circular de superficie para la práctica de skate y patinaje), pabellón de alto rendimiento de gimnasia rítmica, parque infantil, restaurante y el famoso Museo del Bonsái. Enormes muros de piedra lo flanquean acordes con los restos del Castillo Árabe.

Tel: +34 0952 77 14 42

E-mail: turismo@marbella.es

Pagina web: <http://www.marbellaexclusive.com>

Media





Auditorio Parque de la Constitución

Eventos

- Avenida de España, 29601 Marbella, España
- Latitude: 36.507858 - Longitude: -4.891770

Enclavado en uno de los parques más hermosos de Marbella, fue construido a mediados de la década de los 80.

Se trata de un magnífico auditorio emplazado en el Parque de la Constitución. Se alza en el centro de este bello jardín, rodeado de cipreses, palmeras, geranios, buganvillas y jazmines.

Es un edificio circular de arquitectura típicamente andaluza, con arcos de herradura, balcones y tejas. Cuenta con aforo para 700 personas.

El Auditorio hace posible disfrutar de espectáculos variados como festivales de música, danza y teatro al aire libre, especialmente durante la época estival. Cercano al Casco Antiguo y a escasos metros de la playa, este auditorio es un estupendo lugar donde contemplar un concierto o una obra de teatro.

Tel: +34 0952 77 14 42

E-mail: turismo@marbella.es

Página web: <http://www.marbellaexclusive.com>

Media



Avenida del Mar

Sitios y actividades turísticas

- Av del Mar, 29602 Marbella, España
- Latitude: 36.507915 - Longitude: -4.886542

Amplia avenida ubicada en un marco idílico, entre el Casco Antiguo y el Paseo Marítimo. Moderna, innovadora y acogedora, la Avenida del Mar baja hacia el Sur flanqueada por fuentes escalonadas y piramidales, con hermosas pérgolas y espacios con verdes plantas que la adornan. A lo largo de toda la avenida y dispuestas en el centro de ésta, nos encontramos 10 grandiosas esculturas en su centro, del genial artista Salvador Dalí, esculpidas en fondería Bonvicini, bocetos auténticos del escultor, encontrándonos con "Hombre sobre Delfín", "Don Quijote sentado", "Mujer desnuda y subiendo la escalera", "Elefante cósmico", "Caballo con jinete tropezando", "Gala asomada a la ventana", "Trajano a Caballo", "Mercurio", "Gala gradita" y "Perseo". Al Norte, "La niña del Columpio", obra del escultor Francisco López de Burgos y al Sur, la obra dedicada a "La libertad de Expresión", del artista Eduardo Soriano.

Tel: +34 0952 77 14 42

E-mail: turismo@marbella.es

Página web: <http://www.marbellaexclusive.com>

Media





Aventura Amazonia

Ocios naturales

- Avda. de Valeriano Rodríguez, 1, Elviria, 29604 Marbella, España
- Latitute: 36.496601 - Longitute: -4.770654

AVENTURA AMAZONIA es un auténtico parque temático de Aventura en la Naturaleza, donde Tú eres el protagonista de tu propia aventura.

Propone un nuevo concepto de Ocio y Aventura que ofrece la máxima Diversión con el mayor Respeto a la Naturaleza, dentro de un entorno absolutamente seguro. Este Parque Temático en la Naturaleza permite disfrutar a TODOS de una aventura a su medida, al margen de la edad y su condición física, de tal forma que cada uno decide los circuitos multiaventura en los que quiere que transcurra su propia aventura.

Los juegos, agrupados por nivel de dificultad en circuitos multiaventura (de un modo similar a las pistas de esquí: verde-azul-roja-negra) están adaptados para que tanto niños como adultos encuentren su propio desafío.

Parque de Aventuras con tirolinas, puentes colgantes...

Avda. Valeriano Rodríguez, 1 Elviria

(Junto a la A-7, Km. 192)

29603 Marbella

Tel: +34 902 51 14 62

E-mail: info.marbella@aventura-amazonia.com

Pagina web: <http://www.aventura-amazonia.com>



Aventura Amazonia

Parques de atracción

- Avda. Valeriano Rodríguez, 1, 29604 Elviria, Marbella, España
- Latitute: 36.496353 - Longitute: -4.772294

AVENTURA AMAZONIA son los auténticos parques temáticos de Aventura en la Naturaleza, donde eres el protagonista de tu propia aventura. Es también un nuevo concepto de Ocio absolutamente respetuoso con la naturaleza y con el medio natural en el que se instala.

Nuestros parques os proponen un nuevo concepto de Ocio y Aventura que ofrece la máxima Diversión con el mayor Respeto a la Naturaleza, dentro de un entorno absolutamente seguro. Estos Parques Temáticos en la Naturaleza permiten disfrutar a TODOS de una aventura a su medida, al margen de la edad y su condición física, de tal forma que cada uno decide los circuitos multiaventura en los que quiere que transcurra su propia aventura.

Los juegos, agrupados por nivel de dificultad en circuitos multiaventura (de un modo similar a las pistas de ski: verde-azul-roja-negra) están adaptados para que tanto niños como adultos encuentren su propio desafío.

Tel: +34 902 51 14 62

E-mail: info.marbella@aventura-amazonia.com

Pagina web: <http://www.aventura-amazonia.com>



Ayuntamiento ******* (Ver sin falta)

Monumentos

- Plaza de los Naranjos, 1, Marbella, España
- Latitude: 36.509895 - Longitude: -4.884560

Fue mandado construir en 1568, por el Corregidor D. Juan de Pisa Osorio, terminándose la obra en 1572. Posteriormente, en 1779, se amplió por su lado de levante.

En su interior merecen mención especial la antigua Sala Capitular (actual Salón de Comisiones), cuyo techo artesonado de estilo mudéjar es de

indudable valor artístico, y la antigua Sala de Justicia (actualmente despacho de Alcaldía) que conserva una serie de pinturas murales.

Tel: 952 76 11 00

E-mail: turismo@marbella.es

Página web: <http://www.marbella.es>

Media

- [Vue panoramique/360°](#)



Basílica Paleocristiana de Vega del Mar ******* (Ver sin falta)

Monumentos

- Calle de Los Eucaliptos, 29670 San Pedro Alcántara. Marbella, España
- Latitude: 36.472012 - Longitude: -4.990325

Es una de las muestras más importantes en España del arte Paleocristiano (siglo IV). Fue descubierta en los primeros años del siglo XX. De planta rectangular, consta de tres naves con separación de pilares de piedra y muros de unos 60 centímetros de espesor, siendo empleados para su construcción cantos rodados y mortero de cal. En las cabeceras de la nave central se encontraban dos ábsides semicirculares y en el noroccidental se encuentran dos habitaciones a modo de baptisterio con la colocación de una pila bautismal por inmersión de planta cruciforme de 1,10 metros.

La importancia de la Basílica radica en su pila bautismal, con forma de cruz griega en su interior y forma de pez en su exterior (símbolo del cristianismo). Es la única existente en toda la Península Ibérica, existiendo una pila de la misma tipología en el norte de África.

La Basílica está rodeada por una necrópolis visigoda con más de 180 enterramientos de distinta tipología.

El área ha sido pródiga en restos arqueológicos como vasijas de barro, joyas, monedas y placas epigráficas correspondientes en su mayoría a ajueres funerarios depositados en la actualidad en los Museos Arqueológico Nacional y Provincial así como en el Ayuntamiento de Marbella

Tel: +34 0952 82 50 35

Página web: http://www.marbella.es/directorio/index.php?option=com_sobi2&sobi2Task=sobi2Details&sobi2Id=3783&Itemid=244

Media





Benabola Hotel & Suites (HA)

Hoteles

- C/ Benabola, bloque 3, Puerto Banús, Marbella, España
- Latitude: 36.484951 - Longitude: -4.954448

...

Tel: +34 952 81 50 00

Fax: +34 952 81 42 50

E-mail: benabola@benabola.com

Pagina web: <http://www.benabola.com>



Black Box Teatro

Eventos

- Calle del Notario Luis Oliver, 6, 29602 Marbella, España
- Latitude: 36.508606 - Longitude: -4.888663

...

Tel: +34 952 77 91 72

Pagina web: <http://www.blackboxteatro.com>



Born to be wild

Ocios naturales

- C/ Igualada, 3, San Pedro Alcántara, 29670 Marbella, España
- Latitude: 36.481297 - Longitude: -4.992031

Actividades acuáticas, excursiones en barco con avistamiento de delfines, senderismo, rutas todo terreno, programas para empresas.

Tel: +34 952 78 10 06

Port.: +34 606 45 44 31

Fax: +34 952 78 10 06

E-mail: info@borntobewild.es

Pagina web: <http://www.borntobewild.es>



Buggy Safari Marbella

Ocios naturales

• A-7, km. 192 (Salida Elviria) Bajos Centro Comercial Euromarket, 29604 Marbella, España

• Latitude: 36.493286 - Longitude: -4.775748

...

Tel: +34 952 83 36 64

Port.: +34 651 05 35 18

E-mail: info@buggysafarimarbella.com

Pagina web: <http://www.buggysafarimarbella.com>



Bungalow Costa Bella

Apartamentos turísticos

• A-7, km. 189, 29604 Marbella, España

• Latitude: 36.497425 - Longitude: -4.806690

...

Tel: +34 952 83 10 81

Fax: +34 952 83 11 08

E-mail: amiranda@bcostabella.com



Cabopino Golf Marbella

Golf Club

• Urb. Artola Alta s/n, 29601 Marbella, España

• Latitude: 36.492714 - Longitude: -4.741352

El campo de Cabopino situado en frente del puerto deportivo del que toma el nombre, presenta espectaculares vistas al mar y una bonita vegetación, con profusión de magníficos pinos de copa ancha. Es un recorrido en el que los hándicaps se pueden divertir utilizando todos los palos de la bolsa y los hándicaps tienen que arriesgar todos los golpes para obtener un buen resultado. Los hoyos 13, 14 y 15 son especialmente bonitos.

Hoyos: 18

Tel: +34 0952 85 02 82

E-mail: cabopinogolf@aymerichgolf.com

Pagina web: <http://www.cabopinogolf.com/>

Media





Camping Cabopino

Campings & Residencias de ocio

- A-7, km. 194,7 29604 Marbella, España
- Latitude: 36.488903 - Longitude: -4.741416

...

Tel: +34 952 83 43 73

Fax: +34 952 83 43 73

E-mail: info@campingcabopino.com

Pagina web: <http://www.campingcabopino.com>



Camping Caravaning Marbella Playa

Campings & Residencias de ocio

- A-7, km. 192,8, 29604 Marbella, España
- Latitude: 36.490868 - Longitude: -4.765277

...

Tel: +34 952 83 39 98

Fax: +34 952 83 39 99

E-mail: recepcion@campingmarbella.com

Pagina web: <http://www.campingmarbella.com>



Camping La Bugarvilla

Campings & Residencias de ocio

- A-7, km. 188,8 29603 Marbella, España
- Latitude: 36.502419 - Longitude: -4.804899

...

Tel: +34 952 83 19 73

Fax: +34 952 83 19 74

E-mail: info@campingbuganvilla.com

Pagina web: <http://www.campingbuganvilla.com>



Casa del Corregidor 🌟 (Interesante)

Monumentos

- Plaza de los Naranjos, 29601 Marbella, España
- Latitude: 36.509846 - Longitude: -4.885300

Este es un edificio señorial construido en 1552. Es de destacar su fachada de piedra de tipo renacentista, con su amplio balcón con bello mirador formado por cuatro arcos donde se funden el gótico y rasgos mudéjares con su típica ornamentación de carácter vegetal. Actualmente alberga un

restaurante en su parte baja . El Corregidor era un funcionario Real cuya misión era la de representar a la Corona en el ámbito municipal, gestionar el desarrollo económico y administrativo del municipio y actuar como Juez en primera o segunda instancia. La construcción de tal edificio fue ordenada por los Reyes Católicos que, tal y como atestiguan los escritos recogidos por el escribano del reino, expresaron su deseo de que evocara la nobleza de la persona que lo habitara.

Tel: +34 0952 77 14 42

E-mail: turismo@marbella.es

Pagina web: <http://www.marbellaexclusive.com>

Media



Casco Antiguo de Marbella 🌟🌟🌟 (Ver sin falta)

Casco Antiguo / Barrios

El corazón de la ciudad

- Plaza de los Naranjos, 29601 Marbella, España
- Latitude: 36.510056 - Longitude: -4.884995

El casco antiguo de la ciudad, convertido en una bella zona peatonal y rico en monumentos histórico-artísticos y vestigios de otras épocas, como la Plaza de los Naranjos, el Ayuntamiento (siglo XVI), la Ermita de Santiago (siglo XV), la Iglesia Nuestra Sra. de la Encarnación (siglo XVI), la Ermita del Santo Cristo de la Vera Cruz (siglo XVI), el antiguo Hospital Bazán (siglo XVI), el Antiguo Hospital Real de San Juan de Dios (siglo XVI), la Capilla de San Juan de Dios (siglo XVI), los restos del Castillo Árabe (siglo X) o la Casa del Corregidor (siglo XVI).

Posee dos museos de gran calidad: El Museo del Grabado Español Contemporáneo y el Museo del Bonsái.

Todavía hoy conserva ese sabor de ayer, callejas estrechas y plazuelas inundadas de rejas que sobresalen de las casas de cal.

Tel: +34 0952 77 14 42

E-mail: turismo@marbella.es

Pagina web: <http://www.marbellaexclusive.com>

Media

- **Vue panoramique/360°**





Castillo Árabe (Ver sin falta)

Monumentos

- Calle Portada, 29601 Marbella, España
- Latitude: 36.511379 - Longitude: -4.883844

Es el más importante vestigio de la civilización musulmana que conserva Marbella.

Obra del siglo X, se construyó por orden de Abderramán III después de sofocar la rebelión de Omar ben Hafsun, al objeto de prevenir nuevos levantamientos, y también posibles ataques norteafricanos. Su perímetro viene definido por el trazado de las actuales calles Solano, Portada, Arte, Salinas, Trinidad, Carmen, Ortiz de Molinillo y Virgen de los Dolores. Estaba formado por dos recintos, ambos de planta cuadrangular.

En la actualidad el recinto superior está ocupado mayoritariamente por el colegio CEIP Nuestra Señora del Carmen. El recinto inferior, por su parte, está completamente parcelado, de manera que únicamente se reconocen las líneas de murallas propiamente dichas. Para su construcción se emplearon materiales de alguna edificación romana cercana, posiblemente de Salduba, como lo atestigua la presencia de tres capiteles jónicos en los muros, perfectamente visibles desde la calle Trinidad. Sufrió modificaciones en el siglo XIV. Después de la reconquista de Marbella en 1485, se le hicieron reformas tendentes a adecuarlo a las armas de artillería.

Media



Tel: +34 0952 77 14 42

E-mail: turismo@marbella.es

Pagina web: <http://www.marbellaexclusive.com>



Centro Cultural

Eventos

- Plaza de la Libertad, s/n, 29670 San Pedro Alcántara, Marbella, España
- Latitude: 36.482536 - Longitude: -4.991301

...

Tel: +34 952 79 93 14

Pagina web: <http://www.marbella.es>



Centro Cultural El Ingenio

Eventos

- Barriada El Ingenio, 29670 San Pedro de Alcántara, Marbella, España
- Latitude: 36.477066 - Longitude: -4.994509

...

Tel: +34 952 82 50 35

Pagina web: <http://www.marbella.es>



Centro Forestal Sueco

Apartamentos turísticos

- CN-340, km. 176, Urb. Río Verde, 29602 Marbella, España
- Latitud: 36.498219 - Longitud: -4.943333

...

Tel: +34 952 77 25 83

Fax: +34 952 82 75 40

E-mail: info@cfsmarbella.com

Página web: <http://www.cfsmarbella.com>



Chiringuitos

Restaurantes

- 29601 Marbella, España

Son restaurantes típicos del litoral situados en la playa que nos permiten comer mirando al mar de una manera informal. Marbella cuenta con más de 30 establecimientos de estas características.

Entre los platos más representativos de estos establecimientos encontramos las típicas frituras malagueñas, buenas ensaladas en verano, frutos del mar como los pescados del día a la plancha o a la sal y los gazpachos andaluces, y sin faltar una amplia representación de arroces de pescado.

Quizás lo más típico son las populares y riquísimas sardinas al espeto o plancha.

Tel: +34 0952 77 14 42

E-mail: turismo@marbella.es

Página web: <http://www.marbellaexclusive.com>

Media





Club de Golf Aloha

Golf Club

- Urbanización Aloha, s/n , 29601 Marbella, España
- Latitute: 36.511051 - Longitude: -4.959254



CALIDAD
TURISTICA

Este campo diseñado por Javier Arana, técnico y estratégico, ha sido sede en dos ocasiones (2007 y 2008) del Open de Andalucía del PGA European Tour y se ha convertido en una referencia, tanto para jugadores profesionales como amateurs, que quieran disfrutar de la verdadera esencia del golf en un campo único.

Situado en pleno Valle del Golf, en Nueva Andalucía, Marbella, Aloha es un exclusivo club que ofrece unos de los campos de de golf de mayor belleza y singularidad de España.

Hoyos: 18

Tel: +34 0952 81 23 88

E-mail: reservas@clubdegolfaloha.com

Pagina web: <http://www.clubdegolfaloha.com/>

Media





Colección Municipal de Arqueología 🌟 (Interesante)

Museos

- Centro Cultural Cortijo Miraflores, Calle José Luis Morales Marín, s/n, 29601 Marbella
- Latitude: 36.516949 - Longitude: -4.891019

La exposición arqueológica se ubica en la sala del molino de aceite, en el Centro Cultural Cortijo Miraflores. Consta de siete vitrinas, tres paneles explicativos, tres maquetas y elementos exentos. Esta muestra recoge una visión de la prehistoria e historia de Marbella desde el Paleolítico Inferior a la Edad Moderna.

Las piezas expuestas en las vitrinas siguen una visión secuencial, excepto la primera que reúne elementos de arqueología submarina de época romana. Ésta se complementa con diversas piezas anexas situadas en su contorno: ánfora romana, cepo fenicio, cepo romano, contrapesa y bala de cañón de época moderna.

A partir de la segunda vitrina se aborda la mirada secuencial desde el punto de vista arqueológico del término municipal de Marbella, aunque con algunos matices por cuestiones técnicas, de espacio expositivo y estéticas.

En el segundo expositor, encontramos en su parte inferior los útiles líticos más antiguo, datados en el Paleolítico Inferior (1.500.000 a 100.000 a.C.), correspondiente a un asentamiento en superficie en Coto Correa (Artola). Además, están expuestos una serie de útiles de sílex de cronología indeterminada del yacimiento de los abrigos de Puerto Rico. En su parte superior podemos observar las piezas más interesante de la colección, se trata de una muestra del Neolítico Medio Andaluz (4.500 a 3.500 a.C.), periodo cuyo hábitat se desarrolla en cuevas y en el que los yacimientos de Pecho Redondo, Palominas y Abrigos de Puerto Rico nos ofrecen vasos de cerámica, pulseras y lámina de sílex, siendo utensilios votivos funerarios.

La parte superior del tercer expositor recoge una serie de piezas con una cronología imprecisa, encontradas en superficie en Coto Correa; la serie de machacadores y hachas de piedra se encuadran a una tipología utilizada tanto en el Neolítico como en el Calcolítico. En su parte inferior se muestran microláminas de sílex, preferentemente de los abrigos de Puerto Rico, con una cronología también indeterminada. Sigue un hacha de piedra pulimentada del yacimiento de Cerro Torrón del Calcolítico, período de transición hasta la llegada de los fenicios en el siglo VI a.C. que dará lugar al período orientalizante, que se prolongará hasta la llegada de los romanos a mediados del siglo I a.C. Este período se representa en el espacio con algunas piezas singulares, entre las que caben destacar una punta de flecha y una moneda de Cerro Torrón y parte de un plato de pescado y fusayolas del yacimiento de Cerro Colorao.

En el cuarto expositor nos encontramos en su parte superior con la continuación de cerámicas del período anterior pertenecientes a los yacimientos ya citados, junto con una pesa de telar. En el inferior, a la vez que en el siguiente expositor, entramos en la facies cultural de la época romana, que nos muestra los distintos tipos cerámicos: campaniense, terra sigillata sudgálica o terra sigillata hispánica, que conforman la ocupación romana tanto republicana como imperial. De estas piezas caben destacar las urnas funerarias, un cuenco y un fragmento con el sello GERMINI. OF, además de útiles de hierro, vidrio y fragmentos de estuco, mármol y mosaico. La mayoría pertenecientes a los yacimientos de la Villa Romana de Río Verde y las Termas de Guadalmina.

La parte superior del siguiente expositor comienza con el período de transición a la llegada de los árabes con dos jarritas votivas de la Basílica Paleocristiana de Vega del Mar, confluyendo en la parte inferior con diversos elementos ya de la época de dominación musulmana: candiles, pesa de telar, y cerámicas decoradas. Sigue esta época representada en la parte superior del siguiente expositor con jarritas, redoma, marmita y parte de una atañor, algunas de ellas del Castillo de Marbella.

Por último, la parte inferior completa el recorrido histórico con monedas, medallas, anillo y una jarra de época moderna, esta última también del Castillo.

La exposición se complementa con tres paneles explicativos y tres maquetas que representan los tres grandes yacimientos de la época romana y tardorromana: la Villa Romana de Río Verde, las Termas de Guadalmina y la Basílica Paleocristiana de Vega del Mar.

Media



Tel: +34 0952 90 27 14

E-mail: turismo@marbella.es

Página web: <http://www.marbellaexclusive.com>



Cruz del Humilladero

Sitios y actividades turísticas

- Calle Málaga, 29601 Marbella, España
- Latitud: 36.509811 - Longitud: -4.880676

Lugar conmemorado con una cruz en el que el rey Don Fernando el Católico recibe de manos del líder musulmán, Mohamed Abuena, las llaves de Marfil-la, que a partir de entonces pasó a denominarse Marbella, recibiendo el título de ciudad y convirtiéndose en cabecera de la comarca.

Ocurrió el día 11 de junio de 1.485, día de San Bernabé, adoptándolo así como patrón de la ciudad en recuerdo de la efeméride.

Tel: +34 0952 77 48 99

E-mail: turismo@marbella.es

Página web: <http://www.marbellaexclusive.com>

Media



Día del Tostón

Puntos Sabores

- 29601 Marbella, España
- Latitud: 36.522923 - Longitud: -4.923044

Es una de las tradiciones con más adeptos de Marbella, Istán y Ojén: la celebración del Día del Tostón es una oportunidad única de reunirse con familiares y amigos en el campo en el Día de Todos los Santos (1 de noviembre) con la excusa de asar castañas y tomar anís. Miles de personas colocan tiendas de campaña y preparan sus barbacoas para disfrutar de una jornada en plena naturaleza. Y es que además de las reuniones espontáneas que se organizan sin orden ni concierto, los ayuntamientos tanto de Marbella como de Istán han habilitado zonas especiales para los vecinos.

Tel: +34 0952 77 14 42

E-mail: turismo@marbella.es

Página web: <http://www.marbellaexclusive.com>

Media



Don Carlos Leisure Resort & Spa

Hoteles

- A-7, km. 192 Marbella, España
- Latitud: 36.492386 - Longitud: -4.772358

...

Tel: +34 952 76 88 00

Fax: +34 952 83 34 29

E-mail: dcreservas@expogrupos.com

Página web: <http://www.doncarlosresort.com>



Dunas de Artola

Espacios Naturales

- Urbanización Artola Baja. 29601 Marbella, España
- Latitud: 36.485397 - Longitud: -4.745400

Cuenta con un sistema de dunas móviles y fósiles y una variada fauna. Posee una vegetación rica (formada por las sodas, centauros, orugas marítimas y césped reptante) y unas dunas fósiles en las que se asienta el pino piñonero y el matorral mediterráneo. Tiene una longitud de 1.200 metros, una anchura de 30 metros y una superficie total de 20 hectáreas.

Además alberga un elemento arquitectónico militar y defensivo atribuido a la época musulmana, como es la Torre de los Ladrones, la más alta del litoral malagueño, con 16 metros de altura, declarada Bien de Interés Cultural.

Tel: +34 0952 77 14 42

E-mail: turismo@marbella.es

Página web: <http://www.marbellaexclusive.com>

Media



El Galeón

Buceo

- 29601 Marbella, España
- Latitud: 36.282429 - Longitud: -4.491300

Cuenta la historia que en el Siglo XVIII éste galeón francés fue prendido fuego y abandonado por sus tripulantes mientras era perseguido por piratas británicos (La Armada Real). Evidencias circunstanciales señalan que el barco transportaba un cargamento de cobre para los uniformes de alguna unidad militar. Aunque ha sido buceado ya miles de veces la zona sigue estando llena de botones, hebillas y más souvenirs (¡mirar pero no tocar!). Siendo un lugar poco profundo, en un día claro la luz es fantástica y puede apreciarse el carguero en toda su longitud (alrededor de 40 metros). Algunas de las vigas son enormes y se conservan increíblemente bien, incluso los mástiles descansan donde cayeron en su momento.

Tel: +34 0952 77 14 42

Port.: +34 677 38 99 80

E-mail: info@buceaenmarbella.com

Página web: <http://www.marbellaexclusive.com>

Media





El Pinillo

Playas

- 29603 Marbella, España
- Latitud: 36.507168 - Longitud: -4.857828

Por sus características y localización se encuentra enclavada en zona semiurbana, se trata de una playa con una longitud de 1.450 m. y una anchura media de 30 m., con una arena media dorada, formada por zona de dunas naturales en su parte más occidental.

Por su uso se puede calificar como una playa turística de uso bajo, enclavada en una zona de grandes casas y zonas verdes, con una densidad de población media. Dispone de un chiringuito de playa y zona de ocio.

Por sus características higiénico sanitarias, el estado de las aguas es bueno. El servicio municipal de limpieza realiza el mantenimiento de la playa de manera manual y mecánica durante todos los días del año.

Equipamiento y servicios: vigilancia por la policía local, aparcamiento, balizamiento, duchas, papeleras, pasarelas de baño, vegetación, teléfono público, calle náutica y torre de vigilancia.

Tel: +34 0952 77 14 42

E-mail: turismo@marbella.es

Página web: <http://www.marbellaexclusive.com>

Media



Ermita de Santiago 🌟🌟🌟 (Ver sin falta)

Monumentos

- Plaza de los Naranjos, 29601 Marbella, España
- Latitud: 36.509998 - Longitud: -4.885156

Se trata posiblemente de la construcción religiosa más antigua de la ciudad. No está alineada con la plaza lo que hace suponer que su construcción es anterior.

Se erigió canónicamente en el siglo XV por voluntad de los Reyes

Católicos a "Nuestro Señor Santiago", en agradecimiento y como recuerdo de su maravillosa intervención que salvó de la muerte o del cautiverio a los osados cristianos de Jimena, al conseguir que la ciudad se entregara sin derramamiento de sangre.

Se trata de una construcción bastante simple, una pequeña edificación de planta rectangular (8 x 16 m.) formada por cuatro paredes de obra, enjabegadas de cal y una cubierta de doble vertiente de tejas moriscas, que encierran en su interior una sola nave. En su exterior solo ofrece como detalles interesantes una espadaña y dos puertas, una en el lateral norte y la otra, recién descubierta. En la de levante, ésta con un bello dintel en ojiva. Es la sede de la Cofradía del Santísimo Cristo del Amor, María Santísima de la Caridad y San Juan Evangelista, que guarda en ella sus imágenes y efectos procesionales.

Tel: +34 0952 77 14 42

E-mail: otnaranjos@marbella.es

Página web: <http://www.marbellaexclusive.com>

Media





Ermita del Calvario 🌟🌟 (Merece la visita)

Monumentos

- Calle del Calvario, 29601 Marbella, España
- Latitud: 36.512032 - Longitud: -4.891070

Situada junto a la actual Iglesia y parroquia del mismo nombre, esta sencilla edificación del siglo XVII se yergue en la cumbre del montículo del mismo nombre. Es una de las ermitas que mejor ha resistido el paso del tiempo. Se trata de una construcción con una sola nave de cajón aunque anexa tiene otra pequeña nave del lado de levante que en su momento sirvió como dependencia al ermitaño que asistía en la misma. Su puerta de arco apuntado se abre entre resaltes de molduras.

Como todos los lugares de culto religioso, la Ermita del Calvario también fue despojada de imágenes y objetos de culto al inicio de la Guerra Civil. Últimamente ha sido restaurada, y ajardinado el montículo donde se encuentra.

A sus pies se levanta desde el 1976 la Iglesia Parroquial que lleva su nombre (Santo Cristo del Calvario), y una cofradía, la de María Santísima del Calvario, se ocupa de su conservación

Tel: +34 0952 77 48 99

E-mail: parroquia@calvariomarbella.com

Página web: <http://www.calvariomarbella.com/>

Media



Ermita del Santo Cristo de la Vera Cruz 🌟🌟 (Merece la visita)

Monumentos

- Plaza Santo Cristo, s/n, 29601 Marbella, España
- Latitud: 36.512150 - Longitud: -4.885293

Fue construida en la segunda mitad del siglo XVI, posteriormente ampliada en el siglo XVIII con una torre camarín y restaurada en 1992. Consta de una sola nave, en su interior podemos destacar el coro ubicado a los pies y que utiliza para su apoyo una torre toscana que se hunde en la pila bautismal situada bajo el mismo. En su exterior destaca la portada de piedra labrada y piedras armeras, su pequeña torre campanario y sobretodo el exterior del camarín con estructura octogonal, las pilastras dobladas flanqueando óculos y un plinto con pináculo en los ángulos que sostiene un tejadillo de cerámica vidriada.

Tel: +34 0952 77 14 42

E-mail: otnaranjos@marbella.es

Página web: <http://www.marbellaexclusive.com>

Media





Feria de San Pedro de Alcántara

Eventos

- Plaza de la Iglesia, 29670 Marbella, España
- Latitude: 36.486465 - Longitude: -4.989772

La feria de San Pedro de Alcántara es en octubre, alrededor del 19, día del Patrón de San Pedro de Alcántara y en ella podrá disfrutar tanto de la feria de día, que se celebra en la Calle Marqués del Duero, donde podrá escuchar música en vivo y beber "rebujito", o la feria de noche, con las atracciones y las casetas en el recinto ferial, donde tendrá espectáculos en vivo, mucha diversión, baile y un sinfín de posibilidades.

Tel: +34 0952 78 52 52

E-mail: otsanpedro@marbella.es

Página web: <http://www.marbellaexclusive.com>

Media



Feria y Fiestas de San Bernabé

Eventos

- Parque Arroyo de la Represa, 29601 Marbella, España
- Latitude: 36.512493 - Longitude: -4.883165

Marbella celebra las Fiestas en honor a su patrón, San Bernabé. Las celebraciones se realizan la semana alrededor del 11 de Junio, día del patrón y conmemoran la reconquista, en el año 1485, de la ciudad por los Reyes Católicos.

Se inaugura con la lectura del Pregón, la coronación de las reinas y las damas, los fuegos artificiales y el encendido del alumbrado del recinto ferial.

Vecinos y visitantes disfrutan de todo el atractivo andaluz. Durante el día, el Parque Arroyo de la Represa, en pleno centro, es cita que convoca a una multitud de personas, muchas vestidas con el traje típico. Allí la música, el baile y la comida no faltan.

Al anochecer, la fiesta se centra en el Recinto Ferial y se prolonga hasta la madrugada.

Es una fiesta con gran colorido y encanto para visitar con la familia y amigos.

Tel: +34 0952 77 14 42

E-mail: turismo@marbella.es

Página web: <http://www.marbellaexclusive.com>

Media





Food And Sun Festival

Eventos

- 29601 Marbella, España

Tal y como su nombre indica, este festival pretende trabajar la combinación de la comida y el sol, potenciando la gastronomía de Marbella como una de las atracciones turísticas de la Costa del Sol Occidental.

El evento se realizará a lo largo de la costa marbellí, en sus maravillosas playas y parajes, en distintas sedes donde poder disfrutar del prestigio culinario de la ciudad.

Durante su desarrollo, se llevarán a cabo distintos eventos y actividades que deleitarán el paladar de miles de turistas, como el Live Cooking, Wine & Green o el Concurso de Espetos.

Tel: +34 0952 77 14 42

E-mail: turismo@marbella.es

Pagina web: <http://www.marbellaexclusive.com>

Media



Fortaleza de Cerro Torrón

Monumentos

- 29601 Marbella, España
- Latitude: 36.526440 - Longitude: -4.958782

El yacimiento arqueológico de Cerro Torrón está situado en el término municipal de Marbella sobre el margen izquierdo del río Real, en el límite jurisdiccional entre los términos municipales de Marbella y Ojén. La atalaya estaba integrada en el sistema de defensa costero de las épocas bajo medieval y moderna y, junto a las atalayas de Nagüeles y Los Alicates, formaba una segunda línea defensiva detrás de la red de torres y atalayas costeras. Según los historiadores el Cerro Torrón es una fortificación preislámica, probablemente íbera, que evoluciona durante el siglo IX y cuyos materiales fueron reutilizados posteriormente en la construcción de la Torre Real de finales del siglo XV. Es testimonio vivo de la llegada de la civilización al Mediterráneo occidental, pues en él se atestigua el paso de la Prehistoria a la Historia con vestigios de los primeros sistema de escritura en nuestra región.

Tel: +34 0952 77 14 42

E-mail: turismo@marbella.es

Pagina web: <http://www.marbella.es>

Media





Golf La Dama de Noche

Golf Club

- Camino del Ángel, 29601 Marbella, España
- Latitud: 36.503651 - Longitud: -4.949942

Abierto en 1991 y situado muy cerca de Puerto Banus, es el primer campo de Europa apto para jugar las 24 horas del día. El recorrido, de 2.700 metros, flanquea ambos lados del cauce de río verde. Aparte de su potente sistema de iluminación nocturna, que posibilita el juego cuando se oculta el sol. La Dama de Noche destaca por su cuidada estética, conseguida gracias a las palmeras y otras especies que jalonan el recorrido.

Hoyos: 9

Tel: +34 0952 81 81 50

E-mail: direccion@golfdamadenoche.es

Página web: <http://www.andalucia.org/golf/malaga/golf-la-dama-de-noche/>

Media



Gran Hotel Guadalpín Banús

Hoteles

- C/ Edgar Neville, s/n, Marbella, España
- Latitud: 36.482674 - Longitud: -4.966357

...

Tel: +34 952 89 97 00

Fax: +34 952 89 97 01

E-mail: info@granhotelguadalpin.com

Página web: <http://www.granhotelguadalpin.com>



Green Life Golf - Marbella

Golf Club

- Urb. Elviria Hills, Avda. de las Cumbres s/n, 29601 Marbella, España
- Latitud: 36.505806 - Longitud: -4.779439

Greenlife Golf es un campo de 9 Hoyos par 3 de 1.142m. Se encuentra en un bello paraje con una vegetación abundante, integrada por palmeras y robles. Su recorrido que discurre alrededor de un espectacular lago artificial, está integrado por hoyos que alcanzan desde los 88 hasta los 169m. Es un variado recorrido con un estudiado diseño para que puedan disfrutar tanto los principiantes como los jugadores más expertos que deseen mejorar su juego corto.

Tel: +34 0952 83 91 42

E-mail: info@greenlife-golf.com

Página web: <http://www.greenlife-golf.com>

Media





Guadalmina Spa & Golf Resort Hotel

Hoteles

- Marbella, España
- Latitude: 36.463383 - Longitude: -5.002728

...

Tel: +34 952 88 22 11

Fax: +34 952 88 22 91

E-mail: reservas@hotelguadalmina.com

Pagina web: <http://www.hotelguadalmina.com>



Guias de Montaña Jon Sanz

Ocios naturales

- Calle de Ricardo Soriano, 25, 29602 Marbella, España
- Latitude: 36.510307 - Longitude: -4.890236

Senderismo, organización de excursiones para grupos, salidas programadas, a nivel de Andalucía.

Tel: +34 645 00 50 81

E-mail: info@jonsanz.com

Pagina web: <http://www.jonsanz.com>



H.A. El Faro Inn

Hoteles

- C/ Virgen del Pilar, 11, 29602 Marbella, España
- Latitude: 36.508911 - Longitude: -4.890203

...

Tel: +34 952 77 42 30

Fax: +34 952 86 18 82

E-mail: elfaro@hotelelfaroinn.com

Pagina web: <http://www.hotelelfaroinn.com>



HA Golden Mile Beach Resort

Hoteles

- CN-340, km. 176, Marbella, España
- Latitude: 36.497562 - Longitude: -4.941401

...

Tel: +34 952 77 50 00

Fax: +34 952 77 50 30

E-mail: reservas@coralbeach-marbella.com

Pagina web: <http://www.coralbeach-marbella.com>



HA Princesa Playa

Hoteles

- Avda. Duque de Ahumada (Paseo Marítimo), Marbella, España
- Latitude: 36.507378 - Longitude: -4.883080

...

Tel: +34 952 82 09 44

Fax: +34 952 82 11 90

E-mail: hprincesa@spa.es

Pagina web: <http://www.princesaplaya.com>



HA Puerta de Aduares

Hoteles

- C/ Aduar, 18, 29601 Marbella, España
- Latitude: 36.511826 - Longitude: -4.885794

...

Tel: +34 952 82 13 12

Fax: +34 952 77 92 53

E-mail: hoteladuares@telefonica.net



HA Puerto Azul

Hoteles

- C/ Camino José Cela, 3, 29602 Marbella, España
- Latitude: 36.507919 - Longitude: -4.893615

...

Tel: +34 952 76 56 81

Fax: +34 952 82 69 27

E-mail: info@puertoazul.net

Pagina web: <http://www.puertoazul.net>



HA PYR Marbella

Hoteles

- Avda. Rotary Internacional, s/n, Marbella, España
- Latitude: 36.489075 - Longitude: -4.955435

...

Tel: +34 952 81 73 53

Fax: +34 952 81 79 07

E-mail: reservas@hotelpyr.com

Pagina web: <http://www.hotelpyr.com>



HA Vime La Reserva de Marbella

Hoteles

- A-7, km. 193, 6. Urb. Reserva de Marbella, Marbella, España
- Latitude: 36.494873 - Longitude: -4.751544

...

Tel: +34 952 83 38 53

Fax: +34 952 83 80 77

E-mail: reservamarbella@vimehoteles.com

Pagina web: <http://www.vimehoteles.com>



Hapimag Marbella

Apartamentos turísticos

- C/ Camilo José Cela, 17, 29602 Marbella, España
- Latitude: 36.507893 - Longitude: -4.896995

...

Tel: +34 952 82 98 66

Fax: +34 952 86 05 77

E-mail: ferienziel.marbella@hapimag.com

Pagina web: <http://www.hapimag.com>



Hospital Bazán (Ver sin falta)

Monumentos

- Calle Hospital de Bazán, 29601 Marbella, España
- Latitude: 36.510136 - Longitude: -4.882994

Es la actual sede del Museo del Grabado Español Contemporáneo. Interesante edificio del siglo XVI de carácter renacentista pero marcado por una notable impronta gótico-mudéjar.

El alcaide de la fortaleza y regidor perpetuo de la ciudad, Alonso de Bazán, en 1570 establecía en su testamento unos requisitos muy concretos por los que se debía crear un hospital en sus casas principales. El hospital estaría destinado a los pobres y menesterosos naturales de esta ciudad.

Tel: +34 952 76 57 41

Pagina web: <http://www.marbella.es>

Media



Hospital Real de San Juan de Dios (Ver sin falta)

Monumentos

- Plaza Practicante Manuel Cantos, 29601 Marbella, España
- Latitude: 36.509220 - Longitude: -4.883986

Su construcción data del siglo XVI, y es de fundación real. Su función inicial era la de asistir a forasteros necesitados. Su construcción combina elementos renacentistas, góticos y mudéjares. Destaca su capilla, ésta tiene una portada labrada en piedra, puerta de madera con escudos, real y

de la orden de San Juan de Dios, y una techumbre con una muy interesante armadura mudéjar. La capilla es sede de la Cofradía de Ntro. Padre Jesús de la Misericordia a su Entrada en Jerusalén y María Stma. de la Paz y Esperanza.

Tel: +34 0952 76 57 41

E-mail: turismo@marbella.es

Pagina web: <http://www.marbellaexclusive.com>

Media





Hotel Artola

Hoteles

- A-7, km. 194, Marbella, España
- Latitude: 36.490559 - Longitude: -4.749227

...

Tel: +34 952 83 13 90

Fax: +34 952 83 04 50

E-mail: info@hotelartola.com

Pagina web: <http://www.hotelartola.com>



Hotel Artola

Hoteles

- A-7, km. 194, Marbella, España
- Latitude: 36.490730 - Longitude: -4.749184

...

Tel: +34 952 83 13 90

Fax: 952 83 04 50

E-mail: info@hotelartola.com

Pagina web: <http://www.hotelartola.com>



Hotel Avenida 31

Hoteles

- Avda, Pablo Ruiz Picasso, 31, 29670 San Pedro Alcántara, Marbella, España
- Latitude: 36.489403 - Longitude: -4.991462

...

Tel: +34 952 78 31 92

Fax: +34 952 78 89 96

E-mail: sonia-avenida@hotmail.com

Pagina web: <http://www.avenida31.es>



Hotel Barceló Marbella

Hoteles

• Urb. Guadalmina Alta, C/ de Granadillas, San Pedro Alcántara, Marbella, España

• Latitude: 36.480431 - Longitude: -5.005431

...

Tel: +34 952 88 90 99

Fax: +34 952 88 79 66

E-mail: marbella@barcelo.com

Pagina web: <http://www.barcelo.com>



Hotel Baviera

Hoteles

• Camino del Calvario, 4, Marbella, España

• Latitude: 36.510948 - Longitude: -4.889817

...

Tel: +34 952 77 29 50

Fax: +34 952 82 96 14

E-mail: reservas@hotelbaviera.es

Pagina web: <http://www.hotelbaviera.es>



Hotel BlueBay Banús

Hoteles

• A-7, km. 173, Marbella, España

• Latitude: 36.486073 - Longitude: -4.969618

...

Tel: +34 952 81 15 17

Fax: +34 952 81 41 80

E-mail: reservas.bbbanus@bluebayresort.com

Pagina web: <http://www.bluebayresort.com>



Hotel Central

Hoteles

- C/ San Ramón, 15, 29601 Marbella, España
- Latitude: 36.508934 - Longitude: -4.881846

...

Tel: +34 952 90 24 42

Fax: +34 952 90 25 56

E-mail: hotel@hotelcentralmarbella.com

Pagina web: <http://www.hotelcentralmarbella.com>



Hotel Claude

Hoteles

- C/ San Francisco, 5, Marbella, España
- Latitude: 36.512428 - Longitude: -4.885472

...

Tel: +34 952 90 08 40

Fax: +34 952 76 62 72

E-mail: info@hotelclaudemarbella.com

Pagina web: <http://www.hotelclaudemarbella.com>



Hotel Cortijo Blanco

Hoteles

- Avda. José Luis Carrillo Benítez, s/n. San Pedro Alcántara, Marbella, España
- Latitude: 36.486214 - Longitude: -4.968953

...

Tel: +34 952 78 09 00

Fax: +34 952 78 09 16

E-mail: res.cortijo@hotelesglobales.com

Pagina web: <http://www.hotelesglobales.com>



Hotel Don Alfredo

Hoteles

- C/ Portada, 11, 29601 Marbella, España
- Latitude: 36.511654 - Longitude: -4.883916

...

Tel: +34 952 76 69 78

Fax: +34 952 76 69 78

E-mail: info@hoteldonalfredo.com

Pagina web: <http://www.hoteldonalfredo.com>



Hotel Doña Catalina

Hoteles

- Avda. Oriental, 14, 29670 San Pedro Alcántara, Marbella, España
- Latitude: 36.486530 - Longitude: -4.987890

...

Tel: +34 952 85 31 20

Fax: +34 952 78 67 99

E-mail: contacto@hoteldonacatalina.com

Pagina web: <http://www.hoteldonacatalina.com>



Hotel El Rodeo

Hoteles

- C/ Víctor de la Serna, 1, Marbella, España
- Latitude: 36.509190 - Longitude: -4.887167

...

Tel: +34 952 77 51 00

Fax: +34 952 82 33 20

E-mail: rodeo@monarquehoteles.es



Hotel Finlandia

Hoteles

- C/ Notario Luis Oliver, 12, 29602 Marbella, España
- Latitude: 36.508919 - Longitude: -4.888884

...

Tel: +34 0952 77 07 00

Fax: +34 0952 77 35 16

E-mail: info@hfinlandia.com



Hotel Fuerte Marbella

Hoteles

- Avda. El Fuerte, Marbella, España
- Latitude: 36.507870 - Longitude: -4.884600

...

Tel: +34 952 86 15 00

Fax: +34 952 82 44 11

E-mail: reservas@fuertehoteles.com

Pagina web: <http://www.fuertehoteles.com>



Hotel Fuerte Miramar - Spa

Hoteles

- Plaza José Luque Manzano, Marbella, España
- Latitude: 36.508129 - Longitude: -4.881068

...

Tel: +34 952 76 84 00

Fax: +34 952 76 84 14

E-mail: miramarspa@fuertehoteles.com

Pagina web: <http://www.hotelfuertemiramar.com>



Hotel Gran Meliá Don Pepe

Hoteles

- Avda. José Meliá, s/n Marbella, España
- Latitude: 36.507824 - Longitude: -4.902268

...

Tel: +34 952 77 03 00

Fax: +34 0952 77 99 54

E-mail: gran.melia.don.pepe@solmelia.com

Pagina web: <http://www.solmelia.com>



Hotel H10 Andalucía Plaza

Hoteles

- A-7, km. 173, Nueva Andalucía, Marbella, España
- Latitude: 36.488918 - Longitude: -4.961271

...

Tel: +34 952 81 20 00

Fax: +34 952 81 47 92

E-mail: h10.andalucia.plaza@h10.es

Pagina web: <http://www.h10hotels.com>



Hotel Hi! Pueblo Andaluz

Hoteles

- Avda. José Luis Carrillo Benítez, (A-7, km. 172), Marbella, España
- Latitude: 36.485081 - Longitude: -4.976388

...

Tel: +34 952 78 05 97

Fax: +34 952 78 91 04

E-mail: res.puebloandaluz@hihotels.net

Pagina web: <http://www.hihotels.net>



Hotel Iberostar Marbella Coral Beach

Hoteles

- CN-340, km. 176, Marbella, España
- Latitude: 36.496658 - Longitude: -4.944094

...

Tel: +34 952 82 45 00

Fax: +34 952 82 62 57

E-mail: mabrec@iberostar.com

Pagina web: <http://www.iberostar.com>



Hotel La Morada Más Hermosa

Hoteles

- C/ Montenebros, 16A, 29601 Marbella, España
- Latitude: 36.511402 - Longitude: -4.884979

...

Tel: +34 952 92 44 67

Fax: +34 951 24 28 19

E-mail: info@lamoradamashermosa.com

Pagina web: <http://www.lamoradamashermosa.com>



Hotel La Villa Marbella

Hoteles

- C/ Príncipe, 10, 29601 Marbella, España
- Latitude: 36.511662 - Longitude: -4.884914

...

Tel: +34 952 76 62 20

Fax: +34 952 76 57 48

E-mail: info@lavillamarbella.com

Pagina web: <http://www.lavillamarbella.com>



Hotel Las Chapas Palacio del Sol

Hoteles

- A-7, km. 192, Marbella, España
- Latitude: 36.495804 - Longitude: -4.772058

...

Tel: +34 951 05 53 00

Fax: +34 951 05 53 33

E-mail: reservas@hotellaschapas.com

Pagina web: <http://www.hotellaschapas.com>



Hotel Lima

Hoteles

- Avda. Antonio Belón, 2, 29602 Marbella, España
- Latitude: 36.508186 - Longitude: -4.887393

...

Tel: +34 952 77 05 00

Fax: +34 952 86 30 91

E-mail: info@hotellimamarbella.com

Pagina web: <http://www.hotellimamarbella.com>



Hotel Linda Marbella

Hoteles

- C/ Ancha, 21, 29601 Marbella, España
- Latitude: 36.511963 - Longitude: -4.885375

...

Tel: +34 952 85 71 71

E-mail: info@hotel-lindamarbella.com

Pagina web: <http://www.hotel-lindamarbella.com>



Hotel Los Monteros

Hoteles

- A-7, km. 187 Marbella, España
- Latitude: 36.505833 - Longitude: -4.824436

...

Tel: +34 952 77 17 00

Fax: +34 952 82 58 46

E-mail: hotel@losmonteros.com

Pagina web: <http://www.monteros.com>



Hotel Marbella Club Hotel - Golf Resort & Spa

Hoteles

Marbella Club

- Bulevar Principe Alfonso von Hohenlohe, Marbella, Espagne
- Latitude: 36.507336 - Longitude: -4.917508

El Marbella Club Hotel • Golf Resort & Spa está situado en la costa meridional española, en pleno corazón de la denominada "Milla de Oro", entre Marbella y Puerto Banús. Marbella, ciudad milenaria enclavada entre el Mediterráneo y la imponente Sierra Blanca, goza gracias a ello de un microclima muy característico que permite disfrutar de más días de sol al año que en prácticamente ningún otro lugar de Europa. El Marbella Club Hotel puede presumir, por tanto, de un entorno privilegiado y de una gran belleza natural. Y además en Andalucía, con su larguísima historia y su cultura y tradiciones incomparables, que hacen de esta región un lugar único en el mundo

Tel: +34 095 282 2211

E-mail: reservas@marbellaclub.com

Pagina web: <http://www.marbellaclub.com/spanish/hotel.html>

Media

- **Vue panoramique/360°**



Hotel Marbella Inn

Hoteles

- C/ Jacinto Benavente, 6, Marbella, España
- Latitude: 36.511078 - Longitude: -4.889635

...

Tel: +34 952 82 54 87

Fax: +34 952 82 38 37

E-mail: minn@marbellainnhoteles.com

Pagina web: <http://www.marbellainnhoteles.com>



Hotel Marbella Playa

Hoteles

- A-7, km. 189, Marbella, España
- Latitude: 36.497650 - Longitude: -4.801776

...

Tel: +34 950 62 71 60

Fax: +34 950 62 71 60

E-mail: reservas@playasenator.com

Pagina web: <http://www.playasenator.com>



Hotel Meliá Marbella Banús

Hoteles

CN-340, km. 175

- CN-340, km. 175, Marbella, España
- Latitude: 36.494656 - Longitude: -4.946980

...

Tel: +34 952 81 05 00

Fax: +34 952 81 23 46

Pagina web: <http://www.solmelia.com>



Hotel NH Marbella

Hoteles

- Avda. Conde Rudi, s/n (CN-340, km. 179), Marbella, España
- Latitude: 36.510765 - Longitude: -4.905696

...

Tel: +34 952 76 32 00

Fax: +34 952 86 07 86

E-mail: nhmarbella@nh-hotels.com

Pagina web: <http://www.nh-hotels.com>



Hotel NH San Pedro

Hoteles

- C/ Jerez, 1, 29670 San Pedro Alcántara, Marbella, España
- Latitude: 36.483547 - Longitude: -4.989767

...

Tel: +34 952 85 30 40

Fax: +34 952 78 04 00

E-mail: nhsanpedro@nh-hotels.com

Pagina web: <http://www.nh-hotels.com>



Hotel Pinomar Playa

Hoteles

- A-7, km. 189, Marbella, España
- Latitude: 36.498699 - Longitude: -4.800253

...

Tel: +34 950 62 71 60

Fax: +34 950 33 36 55

E-mail: reservas@playasenator.com

Pagina web: <http://www.playasenator.com>



Hotel Puente Romano

Hoteles

- Bulevar Príncipe Alfonso de Hohenlohe, s/n Marbella, España
- Latitude: 36.504326 - Longitude: -4.924214

...

Tel: +34 952 82 09 00

Fax: +34 952 86 61 64

E-mail: reservas@puenteromano.com

Pagina web: <http://www.puenteromano.com>



Hotel Río Real Golf & Wellness Resort

Hoteles

- A-7, km. 185. Urb. Río Real, s/n, Marbella, España
- Latitude: 36.513844 - Longitude: -4.842739

...

Tel: +34 952 76 57 32

Fax: +34 952 77 21 40

E-mail: hotel@rioreal.com

Pagina web: <http://www.rioreal.com>



Hotel San Cristóbal

Hoteles

- Avda. Ramón y Cajal, 3, 29601 Marbella, España
- Latitude: 36.509369 - Longitude: -4.885923

...

Tel: +34 952 77 12 50

Fax: +34 952 86 20 44

E-mail: info@hotelsancristobal.com

Pagina web: <http://www.hotelsancristobal.com>



Hotel Sultán Club Marbella

Hoteles

- C/ Arturo Rubinstein, s/n, Marbella, España
- Latitude: 36.509220 - Longitude: -4.900846

...

Tel: +34 952 77 15 62

Fax: +34 952 77 55 58

E-mail: sultan@monarquehoteles.es

Pagina web: <http://www.monarquehoteles.es>



Iglesia de Ntra. Sra. de la Encarnación ☆☆☆ (Ver sin falta)

Monumentos

- Parroquia de la Encarnación, Plaza de la Iglesia, 29600 Marbella, España
- Latitud: 36.509834 - Longitud: -4.884237

Su construcción se inició en 1618, aunque el edificio actual se construyó a principios del siglo XVIII.

En la fachada principal destaca una hermosa portada de piedra roja tallada en estilo barroco. A uno de los lados de la fachada se sitúa una bella torre campanario que durante mucho tiempo fue uno de los puntos más altos de la ciudad.

El interior de la Iglesia consta de tres naves que tuvieron que ser reconstruidas después de la Guerra Civil de 1.936. La nave central termina en una cabecera de forma semicircular con pilastras corintias adosadas al muro y cubiertas por una bóveda esférica. El retablo principal de estilo barroco cobija en su centro la imagen del Patrón de la ciudad, San Bernabé.

En el coro se halla el Órgano del Sol Mayor, considerado como uno de los más importantes construidos en España en los últimos 125 años.

En 1982 al cambiar la solería de la Iglesia, se descubrieron diversos enterramientos de lo que se deduce que el primer cementerio cristiano fue la propia Iglesia. También se encontraron parte de unos muros que probablemente pertenecieran al anterior templo de Santa María, uno de los dos erigidos tras la Reconquista por parte de los Reyes Católicos.

Tel: +34 0952 77 31 36

E-mail: encarnacionmarbella@diocesismalaga.es

Página web: <http://www.diocesismalaga.es/index.php?mod=parros&secc=detall&cod=2102>

Media



Iglesia de San Pedro

Monumentos

- Plaza de la Iglesia, 29670 Marbella, España
- Latitud: 36.487015 - Longitud: -4.989425

El templo parroquial fue construido por el Marqués del Duero en 1866, restaurada tras los incendios de 1936 y abierta de nuevo al culto en 1943.

En el corazón de San Pedro Alcántara, fue una de las primeras edificaciones del gran proyecto urbano del marqués. Está situada en el centro de la plaza a la que da nombre. En lo que respecta al edificio, la Iglesia es ejemplo representativo de la arquitectura colonial.

Destacan su pureza de líneas, su airosa torre-pórtico y su fachada, compuesta ésta por un triple pórtico en la planta baja, con arcos de medio punto que se corresponden con la nave central, mientras que los dos espacios laterales lo hacen con las naves laterales. En la primera planta se mantiene un ritmo semejante, disminuyendo su anchura progresivamente, con tres calles separadas por pilastras, con un ventanal en el panel central y dos hornacinas en los paneles laterales, prolongándose las dos pilastras centrales en la segunda planta, que es la de la torre, situada en el eje central de la fachada, que tiene forma prismática y con tejado a cuatro aguas. El interior es de planta basilical, dividido en tres naves, una principal y dos laterales.

La nave central está cubierta con una bóveda de medio cañón con lunetos, mientras que las laterales lo hacen con bóvedas de arista. La capilla mayor desarrolla un espacio en ábside y está cubierta con una bóveda semiesférica. Se puede destacar el ritmo de arcos y hornacinas, y en el extremo contrario al altar mayor existe un pequeño coro.

Tel: +34 0952 78 02 48

E-mail: alcantara@diocesismalaga.es

Página web: <http://www.diocesismalaga.es/index.php?mod=parros&>

Media





Incosol Hotel Medical Spa & Resort

Hoteles

- Urb. Golf Río Real, C/ Incosol, Marbella, España
- Latitude: 36.507221 - Longitude: -4.845829

...

Tel: +34 952 86 09 09

Fax: +34 952 82 30 53

E-mail: reservas@incosol.com

Pagina web: <http://www.incosol.com>



Indiana Natura

Ocios naturales

- Calle Carlota Navarrete, 3, 29670 San Pedro Alcántara, Marbella, España
- Latitude: 36.484848 - Longitude: -4.987739

Senderismo, mountain-bike, rutas todo terreno, ecoturismo.

Port.: +34 648 05 74 20

E-mail: info@indiananatura.com

Pagina web: <http://www.indiananatura.com>



Indiana Natura

Ocios naturales

- Calle Carlota Navarrete, 3, 29670 San Pedro de Alcántara, Marbella, España
- Latitude: 36.484650 - Longitude: -4.987686

Senderismo, mountain-bike, rutas todo terreno, ecoturismo...

?

Port.: +34 648 05 74 20

E-mail: info@indiananatura.com

Pagina web: <http://www.indiananatura.com>



Jardin Botánico Del Angel

Espacios Naturales

- Urbanizacion Nueva Andalucia, 29601 Marbella, España
- Latitude: 36.511360 - Longitude: -4.953321

Ubicado en la antigua colonia El Ángel (junto al colegio Aloha). Su principal atractivo reside en la riqueza y antigüedad de las especies arbóreas que lo componen. Horario ininterrumpido al tratarse de un jardín abierto con iluminación.

Tel: +34 0952 77 14 42

E-mail: turismo@marbella.es

Pagina web: <http://www.marbellaexclusive.com>

Media



Jardines del Puerto

Apartamentos turísticos

- Avda. José Banús, s/n, 29660 Puerto Banús, Marbella, España
- Latitude: 36.487446 - Longitude: -4.955413

...

Tel: +34 952 90 70 25

Fax: +34 952 90 82 47

E-mail: rental@jardinesdelpuerto.com

Pagina web: <http://www.jardinesdelpuerto.com>



Juanar

Espacios Naturales

- 29601 Marbella, España
- Latitude: 36.578732 - Longitude: -4.885139

En este espacio natural encontrarán un Hotel (Refugio de Juanar) y los restos de lo que fue un antiguo Refugio. Los amantes de la Naturaleza tendrán la oportunidad de disfrutar de la belleza de Sierra Blanca. La vegetación es abundante, en cierta medida repoblada, predominan diversos tipos de masas de pinos entre los que destacan el pino insigne, pino pinaste, pino negral y alepensis (carrasco); También abundan bellos castaños, cerezos, olivos y coscojas, así como eucaliptos que colonizan con su rápido crecimiento las áreas de bancales próximas al refugio. En el parador crecen varios pinsapos y numerosos helechos comunes protegidos por la umbría y el frescor de la masa boscosa. También son muy frecuentes los enebros, lentiscos, aulagas, plantas aromáticas, esparto, diversos tipos de orquídeas, líquenes y culantrillos en las oquedades húmedas de las rocas. Respecto a la fauna, abunda la cabra montés como reserva nacional, águila real, águila culebrera y rapaces nocturnas como el búho real, mochuelo, cárabo y lechuza común; así como otros animales como el topillo jineta, garduña, zorro, gato montés, meloncillo, erizo común y los reptiles culebras de herradura, culebra bastarda, víbora hocicuda, lagartija coligara y lagarto aselado.

En los Llanos del Juanar se observan terrenos constituidos por mármoles metamórficos blancos y grisáceos, gneises, cuarcitas y otros tipos de rocas metamórficas. Existe una gran riqueza de minerales en toda la zona, habiéndose hallado explotaciones antiguas e inicio de talco blanco de gran pureza y calidad, minerales de titanio (ilmenita y tisanita), hierro (magnetita y hematites, autores de la pigmentación bermeja del olivar) aluminio y magnesio (espinelas de diferentes tonos, de calidad gema, rosas, negras, verdosas y azulados) y numerosos minerales únicos en Europa por su cristalización y belleza; muchos de ellos identificados por primera vez gracias a los estudios del microscopio de polarización llevados a cabo por el ingeniero malagueño Orueta y el geólogo gaditano Macpherson a finales del siglo XIX y principios del XX.

Tel: +34 0952 77 14 42

E-mail: turismo@marbella.es

Página web: <http://www.marbellaexclusive.com>

Media



La Quinta Golf Country Club

Golf Club

- Urb. La Quinta Golf s/n, 29601 Marbella, España
- Latitude: 36.512207 - Longitude: -4.994123

Situado a cinco minutos de Puerto Banus, La Quinta Golf & Country Club abrió sus puertas en 1989 originalmente con 18 hoyos, diseñados por el prestigioso jugador y diseñador Manuel Piñero. Posteriormente se construyeron otros 9 hoyos para dar origen a este complejo de 27 hoyos en el corazón del Valle del golf de la Costa del Sol.

La Quinta Golf Resort es referente de calidad en España y como prueba de ello se acaban de reformar varios hoyos del recorrido así como todo el sistema de riego para hacerlo aun más atractivo y respetuoso con el medio ambiente.

Tel: +34 0952 76 23 90

E-mail: reservas@laquintagolf.com

Página web: <http://www.laquintagolf.com/golf.html>

Media





La Semana Santa

Ocios

- 29601 Marbella, España

La Semana Santa de Marbella, mediante sus cofradías y sus procesiones, es así el cauce idóneo del ritual colectivo, el símbolo de la fe religiosa y la identidad grupal de la ciudad, y, al unísono, el eje sobre el que gira una parte importante de la vida cotidiana de sus habitantes, para muchos de los cuales el año se divide en antes y después de la Semana Santa.

En el contexto cosmopolita de esta ciudad perviven nueve cofradías integradas en la Agrupación de Cofradías de Semana Santa.

Destacan la procesión del Santísimo Cristo del Amor que libera un preso del Arresto Municipal el Jueves Santo, así como la sobriedad y serenidad del sepulcro el Viernes Santo. El Domingo de Ramos, en la barriada de Nueva Andalucía, se representa en vivo la entrada en Jerusalén.

Tel: +34 0952 77 14 42

E-mail: turismo@marbella.es

Página web: <http://www.marbellaexclusive.com>

Media



La Torre

Buceo

- 29601 Marbella, España
- Latitud: 36.504784 - Longitud: -4.868056

La pared de esta torre, de forma oval, desciende hasta una profundidad máxima de 12.5 metros y además, en el lugar también reposa un pecio: un pequeño carguero y el brazo de una enorme grúa, que se utilizó en su día para mover minerales desde la plataforma a las bodegas del barco.

La torre en sí está compuesta de grandes bloques de piedra unidos por cemento. Por supuesto, con el paso de los años muchos de estos bloques se han desprendido y los huecos que quedan se han convertido en viviendas de lujo para Morenas y Congrios.

Excelente punto de inmersión para inmersiones de entrenamiento o recordatorio.

Tel: +34 0952 77 14 42

Port.: +34 677 38 99 80

E-mail: info@buceaenmarbella.com

Página web: <http://www.marbellaexclusive.com>

Media





Lago de las Tortugas

Espacios Naturales

- Marbella, Espagne
- Latitude: 36.521500 - Longitude: -4.965520

Está situado en Nueva Andalucía y es habitáculo de tan curiosos animales. Hoy en día sus aguas sirven de espejo a la abundante arboleda y a la impresionante montaña. Es un lugar de encuentro para reuniones campestres.

Tel: 952 77 14 42

Fax: 952 77 94 57

E-mail: turismo@marbella.es

Página web: <http://www.marbellaexclusive.com>



Las Bovedas

Buceo

- 29601 Marbella, España
- Latitude: 36.242908 - Longitude: -4.593360

Básicamente, Las Bóvedas es una montaña subterránea que se eleva desde las aguas más profundas en su lado sur, hasta 18 metros por debajo de la superficie. Como está a 5 km de la costa, las aguas tienden a no verse afectadas por las desembocaduras de los ríos y la visibilidad es a menudo de 20 metros o más. A menudo hay fuertes corrientes en esta zona, lo que permite excelentes caribeñas (buceo en corriente). Como en cualquier montaña, sus suaves lados en pendiente están llenos de cañones, formaciones rocosas y cuevas. Este escenario geológico, sorprendentemente, no se ha visto afectado por la erosión y supone un habitat ideal para las diferentes especies que pueblan el océano.

Con frecuentes visitas del tipo de los pelágicos, podrás tener la suerte de ver Peces Luna, Atunes, Delfines, Peces Espada y Tortugas así como los habituales de la zona: Pulpos, Jibias, Morenas, Congrios, Meros, Lubinas y muchos más.

Tel: +34 0952 77 14 42

Port.: +34 677 38 99 80

E-mail: info@buceaenmarbella.com

Página web: <http://www.marbellaexclusive.com>

Media



Linda Vista

Apartamentos turísticos

- Urb. Linda Vista Baja, 29670 San Pedro Alcántara, Marbella, España
- Latitude: 36.473755 - Longitude: -4.988651

...

Tel: +34 952 78 14 92

Fax: +34 952 78 14 92

E-mail: info@franciscomiranda.com

Página web: <http://www.apartamentoslindavista.com>



Live it up

Ocios naturales

- Puerto Deportivo Marbella, 29602 Marbella, España
- Latitude: 36.506763 - Longitude: -4.889334

Organizador de vacaciones. Actividades en la naturaleza, deportes acuáticos, avistamiento de delfines y ballenas...

Port.: +34 635 27 26 68

E-mail: ortiz.belen@liveitupinmarbella.com



Los Naranjos Club de Golf

Golf Club

- Urbanizacion Nueva Andalucia, 29601 Marbella, España
- Latitude: 36.509842 - Longitude: -4.980133

Los Naranjos es uno de los mejores campos de golf de España. Fue diseñado por Robert Trent Jones Sr e inaugurado en 1977. Grandes mejoras en el campo, la casa club y el campo de práctica han sido realizadas durante el verano 2009.

Los greens que recientemente han sido reformados con césped Penn A4 son amplios y ondulados. Los tees son largos y tienen cuatro posiciones: rojo, amarillo, blanco y negro, con unas longitudes de campo que van desde 5131 a 6532 metros.

Hoyos: 18

Tel: +34 0952 82 27 81

E-mail: teetimes@losnaranjos.com

Pagina web: <http://www.losnaranjos.com>

Media



Magna Marbella Golf

Golf Club

- C/. Calderón de la Barca s/n , 29601 Marbella, España
- Latitude: 36.505272 - Longitude: -4.976099

Ubicado en pleno valle del golf, en la urbanización Nueva Andalucía, Marbella, a sólo un par de kilómetros de campos de golf tan emblemáticos como Las Brisas, Aloha o Los Naranjos, el campo de Magna Marbella Golf, con sus nueve hoyos par 29, ofrece un lugar ideal para disfrutar del golf a todos los niveles.

Magna Marbella Golf, cuenta además con una magnífica escuela de golf y una espectacular cancha de prácticas y área de juego corto, que lo hacen especialmente indicado para iniciarse en este deporte.

Tel: +34 0952 92 92 49

E-mail: info@magnamarbellagolf.com

Pagina web: <http://www.magnamarbellagolf.com/>

Media





Marbella

Ciudades-Puertos

- Marbella, Spain
- Latitude: 36.509937 - Longitude: -4.886352

Marbella ciudad emblemática del turismo, puede presumir de poseer uno de los más bellos paisajes de la Costa del Sol. Rodeada por las altas montañas de Sierra Blanca, esta ciudad abierta al mar reúne las condiciones idóneas para la realización de todo tipo de actividades al aire libre. De igual modo, nuestro desarrollo económico, turístico y social ha favorecido el prestigio de Marbella como destino imprescindible de toda clase de viajeros.

Tel: +34 0952 77 14 42

E-mail: turismo@marbella.es

Página web: <http://www.marbellaexclusive.com>

Media

- Document PDF



Marbella

Etapas de itinerarios

- Marbella

Etape de l'itinéraire Odysseus "Routes d'Hercule".

E-mail: mazziotta.odyssea@gmail.com



Marbella

Puertos Odyssea

Puerto Deportivo

- Edif Capitanía s/n, 29602, Marbella
- Latitude: 36.505768 - Longitude: -4.889093

Puerto de función deportiva. Tiene una capacidad para 377 puestos de atraque para esloras que van desde los 6 a los 20 m y un calado que oscila entre los 2 m en dársena y 3,5 m en su bocana. El puerto tiene duchas, aseos, gasolinera, marinería 24h, parking grúa para 5 Tn, dos varaderos, gasolinera, servicio de varada y reparación de motos acuáticas.

Para reservar, por favor visitar <http://www.marbella.es/puertodeportivo>

Tel: +34 0952 775 524

Fax: +34 0952 900 174

E-mail: puertodeportivo@marbella.es

Página web: <http://www.marbella.es/puertodeportivo>

Media

- Video
- Vue panoramique/360°





Marbella - Ayuntamiento

Ciudades piloto

- Plaza de los Naranjos, 29601 Marbella, España
- Latitud: 36.510422 - Longitud: -4.884962

Construido en 1568 y posteriormente ampliado en los siglos XVII y XVIII. Actualmente contiene las dependencias del Excelentísimo Ayuntamiento de Marbella.

Destacan sobre la fachada un reloj solar, los escudos de Los Reyes Católicos, de Felipe II, de Marbella y del Corregidor, lápidas conmemorativas en piedra que se conservan en perfecto estado, su ancho balconaje de hierro y su grandiosa portada mudéjar. En su interior, podemos visitar la antigua Sala Capitular (actual Salón de Comisiones) en la planta superior y en la planta baja la Sala de Justicia. La planta superior tiene artesanados de estilo mudéjar y las paredes cubiertas con pinturas murales que datan de 1572 (restaurados en 1992). Representan el escudo de Felipe V, una escena de Cristo Crucificado, el primer escudo de la Reconquistada Marbella y unas alegorías al Poder de Dios y la Administración de Justicia. En esta sala se guarda también otra pieza de gran importancia histórica: el Pendón de Felipe V que se muestra al público todos los años el día 11 de Junio, conmemorando la fecha de la Reconquista. En la planta baja destacan los artesanados de estilo mudéjar y unas pinturas del siglo XIX, con paisajes típicos del Naturalismo y una fuente de piedra también del siglo XIX.

Tel: +34 0952 76 11 00

E-mail: otnaranjos@marbella.es

Página web: <http://www.marbellaexclusive.com>

Media

- [Vue panoramique/360°](#)



Marbella - Cabopino

Puertos Odyssea

- Carretera N-340, km 202. Urb. Cabopino. Marbella, Andalucía
- Latitud: 36.483261 - Longitud: -4.740904

Puerto de función deportiva. Tiene una capacidad para 169 puestos de atraque para esloras que van desde los 6 a los 15 m y un calado que oscila entre los 1,6 m y 1,8 m. Servicios que ofrece: Aseos y duchas, agua, luz, teléfono e internet en el punto de atraque. Recogida de basuras o aguas grises, aguas negras, aceites usados. Parada de taxis. El puerto tiene pintura, taller mecánico, mantenimiento de barcos y almacenaje de éstos, gasolinera, varadero con grúa y pórtico para 15Tn, marinería 24h, vigilancia/seguridad 24 h, supermercados, lavanderías, farmacias y zonas de ocio en los alrededores (entre 1 y 2 km).

Tel: +34 0952 831 975

Página web: http://www.marinasdeandalucia.com/pages/Puerto-de-Cabopino_ap385329.html

Media





Marbella - La Bajadilla

Puertos Odyssea

- Puerto de Marbella - Marina La Bajadilla. Capitanía, 29603, Marbella
- Latitude: 36.507149 - Longitude: -4.873549

El puerto de Marina La Bajadilla fue construido en 1955 inicialmente como puerto pesquero de Marbella y no fue hasta el año 2000 cuando se reconvirtieron sus instalaciones en náutico deportivas, con la construcción de un muelle central y la instalación de cinco pantalanes perpendiculares.

Tiene una capacidad para 268 puestos de atraque para esloras que van desde los 6 a los 18 m y un calado en bocana y dársena de 3 metros. Servicios que ofrece: Aseos y duchas, agua, luz, teléfono e internet en el punto de atraque. Recogida de basuras o aguas grises, aguas negras, aceites usados. Parada de taxis. El puerto tiene duchas, aseos, gasolinera, marinería 24h, parking, servicio contra incendios, recogida de aceite usado y de basuras, Taxis, alquiler de coches, vigilancia/seguridad 24 h, varadero de 15.000 metros² con todos los medios para realizar cualquier tipo de trabajo en embarcaciones. No faltan los sistema de elevación, desde carretillas de 7, 12 y 22 tn , hasta un travelift de 80 ton. La marina seca tiene 500 plazas de invernaje cubierto para barcos hasta 14 metros de eslora y 100 descubiertas, hasta 30 metros de eslora.

Tel: +34 0952 775 700

Fax: +34 0952 858 426

E-mail: marbellad@eppa.es

Pagina web: <http://www.puertosdeandalucia.com>

Media



Marbella - Puerto Jose Banús

Puertos Odyssea

- Torre de control - Puerto Banús, 29660, Marbella
- Latitude: 36.486156 - Longitude: -4.951921

Puerto de función deportiva construido como pueblo marino mediterráneo. Tiene una capacidad para 915 puestos de atraque para esloras que van desde los 8 a los 50 m. con una superficie abrigada de 15 hectáreas y un calado que oscila entre los 6 y 3 metros en atraques y 7,5 m. en su bocana de 80 metros de anchura. Es uno de los puntos de atracción turística más importante por los restaurantes y boutiques que allí se concentran.

Servicios que ofrece: Aseos y duchas, agua, luz, teléfono e internet en el punto de atraque. Recogida de basuras o aguas grises, aguas negras, aceites usados, parada de taxis., servicio contra incendios, recogida de aceite usado y de basuras, Taxis, alquiler de coches, vigilancia/seguridad 24 h, elevador de 50 toneladas y una grúa móvil de 6 toneladas.

Tel: +34 0952 909 800

Fax: +34 0952 810 899

E-mail: clientes@puertojosebanus.es

Pagina web: <http://www.puertojosebanus.es>

Media

- **Vue panoramique/360°**





Marbella Golf & Country Club

Golf Club

- A-7, Km. 188 Marbella, España
- Latitud: 36.506531 - Longitud: -4.812334

Éste es un característico campo de Robert Trent Jones, con calles anchas, numerosos bunkers y amplios y ondulados greens. Los primeros nueve hoyos requieren precisión y golpes valientes desde el tee para atravesar quebradas y barrancos. Aunque los hoyos siguientes no le pondrán tan nervioso, el jugador deberá andarse con ojo en el temible hoyo 11, un marcado dogleg a la derecha con cerros y valles.

Tel: 952 83 05 00

Fax: 952 83 43 53

E-mail: reservas@marbellagolf.com

Página web: <http://www.marbellagolf.com>

Media



Mediterráneo

Apartamentos turísticos

- C/ Mediterráneo, s/n, 29602 Marbella, España
- Latitud: 36.507214 - Longitud: -4.885912

...

Tel: +34 952 77 19 00

Fax: +34 952 86 67 88

E-mail: info@apartamentos-mediterraneo.com



Mercadillo de La Virginia

Mercados municipales y mercadillos

- Urbanización La Virginia, 29601 Marbella, España
- Latitud: 36.515896 - Longitud: -4.907502

La urbanización La Virginia, situada en la falda de Sierra Blanca por la subida hacia Camoján, acoge dos veces al año, coincidiendo con la Primavera y la Navidad, su tradicional mercadillo en el que se dan cita más de medio centenar de puestos en los que se venden al público todo tipo de artículos. Desde antigüedades a sombreros, pasando por cuadros, libros de segunda mano o gastronomía, el público disfruta de una de las citas más esperadas por los vecinos de Marbella, que se consolida con el paso de los años por la belleza de las calles donde se reparten los comerciantes.

Tel: +34 0952 77 14 42

E-mail: turismo@marbella.es

Página web: <http://www.marbellaexclusive.com>

Media





Mercadillo de Marbella

Mercados municipales y mercadillos

- Recinto Ferial, Las Albarizas, Marbella, España
- Latitude: 36.512398 - Longitude: -4.871407

Este mercado tiene lugar los lunes por la mañana y en él se ofrecen los más variados artículos: ropa, bañadores, toallas, juegos de cama, zapatos, cerámica, flores, plantas, verduras, frutas...

Tel: 952 77 14 42

E-mail: turismo@marbella.es

Pagina web: <http://www.marbellaexclusive.com>



Mercadillo de Puerto Banús

Mercados municipales y mercadillos

- Puerto Banús, 29660 Marbella, España
- Latitude: 36.491653 - Longitude: -4.959394

Conocido también como el Mercadillo de Nueva Andalucía, tiene lugar todos los sábados por la mañana en los alrededores de la antigua Plaza de Toros de Nueva Andalucía. El mercadillo se divide en zonas, una dedicada a los productos de alimentación donde encontramos verduras, frutas, dulces... Otra, en la que no falta ropa y zapatos. Una tercera parte está dedicada a la venta de plantas, flores y en ocasiones pequeños animales como pollitos de colores y patos. Posiblemente la zona más destacada es la especializada en antigüedades y muebles.

Media



Tel: +34 0952 77 14 42

E-mail: turismo@marbella.es

Pagina web: <http://www.marbellaexclusive.com>



Mercadillo de San Pedro Alcántara

Mercados municipales y mercadillos

- Calle Jorge Guillén, 29670 San Pedro Alcántara, Marbella, España
- Latitude: 36.492146 - Longitude: -4.993715

Este mercadillo tiene lugar los jueves por la mañana. En él encontrarán los artículos que se pueden adquirir en un mercadillo tradicional (ropa, zapatos, verduras, frutas, bolsos...)

Pagina web: <http://www.marbella.es>



Mercado Municipal Central

Mercados municipales y mercadillos

- Avda. del Mercado, s/n, Marbella, España
- Latitud: 36.511463 - Longitud: -4.886663

Su situación privilegiada, en pleno centro de la ciudad, invita a ser visitado. En él encontrarán puestos de carne, pescado, frutas, verduras, especias

Tel: 952 90 25 78

Página web: <http://www.marbella.es>



Mercado Municipal Divina Pastora

Mercados municipales y mercadillos

- Calle José Chacón, 29601 Marbella, España
- Latitud: 36.512154 - Longitud: -4.880676

Este mercado es de los más conocidos y populares de la ciudad. Aunque es pequeño, es muy completo, ya que está provisto de pescaderías, fruterías, carnicerías...

Página web: <http://www.marbella.es>



Mezquita

Sitios y actividades turísticas

Del Rey Abdul Aziz Al Saud

- Urb. Las Lomas de Marbella Club. Camino Cruz. 29601 Marbella, España
- Latitud: 36.504372 - Longitud: -4.927376

La gran cantidad de centros religiosos, no católicos, que existen en Marbella son prueba de la variedad de culturas que conviven en nuestra ciudad. Han ido surgiendo lugares de oración de otras raíces religiosas distintas al cristianismo como es el caso del islamismo y el judaísmo. Fue inaugurada el 31 de julio de 1981. Obra del arquitecto cordobés Juan Mora Urbano, la mezquita tiene una capacidad para más de 800 fieles y está ubicada en una nivelada colina, rodeada de espléndidos jardines y bajo un entorno que invita por su tranquilidad al recogimiento espiritual. Además de la nave central para el culto religioso, consta de la vivienda para el imán y servidores e incluye una magnífica biblioteca.

Situada frente al mediterráneo y junto a la antigua CN-340, dista 4 kilómetros del centro de Marbella, sobre un terreno de 10.500 m². Su superficie construida tiene alrededor de 834 m², de los cuales 600 están destinados a los musulmanes varones, para que practiquen la oración, y en su centro están el "Mihrab" (templo) y el "Minbar" y a ambos lados, derecha e izquierda, salas exclusivas para las mujeres, unidas por escaleras que conducen a la puerta principal para mujeres y el lugar para abluciones.

Situada frente al mediterráneo y junto a la antigua CN-340, dista 4 kilómetros del centro de Marbella, sobre un terreno de 10.500 m². Su superficie construida tiene alrededor de 834 m², de los cuales 600 están destinados a los musulmanes varones, para que practiquen la oración, y en su centro están el "Mihrab" (templo) y el "Minbar" y a ambos lados, derecha e izquierda, salas exclusivas para las mujeres, unidas por escaleras que conducen a la puerta principal para mujeres y el lugar para abluciones.

Tel: +34 0952 77 41 43

E-mail: mezquitaalsaud@espana.as

Página web: http://www.turismoyarte.com/regiones/andalucia/malaga/mezquita_%20abdulazis/mezquita_abdulazis.htm#8

Media





Monte Aventura

Ocios naturales

- Urbanización Huerta del Prado, 20, 29602 Marbella, España
- Latitude: 36.522297 - Longitude: -4.891257

Rutas todo terreno, senderismo, mountain-bike, programas para empresas...

Tel: +34 952 88 15 19

Port.: +34 656 96 04 78

E-mail: info@monteaventura.com

Pagina web: <http://www.monteaventura.com>



Monte Paraiso Golf

Golf Club

- C/ Camino de Camojan s/n, 29601 Marbella, España
- Latitude: 36.518517 - Longitude: -4.905503

Magnifico campo de golf de 9 hoyos par 3 enclavado en las faldas de la concha, con espectaculares vistas al Mediterráneo. Cuidado con mucho mimo tiene amplias zonas verdes y vegetación muy variada alrededor de sus anchos greens. A través de su recorrido entre montañas y lagos ofrece una agradable y relajante forma de disfrutar del juego corto. Disponemos para el alquiler de Trolleys, Trolleys eléctricos, buggys y set de palos.

Tel: +34 0952 82 27 81

E-mail: reservas@monteparaisogolf.com

Pagina web: <http://www.monteparaisogolf.com>

Media





Museo del Aceite *** (Ver sin falta)

Museos

- Centro Cultural Cortijo Miraflores, Calle José Luis Morales Marín, 29601 Marbella, Esp
- Latitude: 36.515984 - Longitude: -4.889125

Ubicado en el Centro Cultural Cortijo Miraflores.

En la parte norte del edificio se encuentra una completa almazara que reúne un molino de aceite accionado mediante maquinaria hidráulica con transmisión mediante poleas, dos prensas - también hidráulicas - para la obtención del jugo de la pasta de la molienda, y diversos depósitos para la decantación del aceite. Toda la ingeniería está realizada mediante fundición en la segunda mitad del siglo XIX, y son notables vestigios del nivel de desarrollo e importancia social de esta industria en la provincia en aquellos años.

Diversos objetos relacionados con la práctica del molino, tales como una báscula, jarras de medidas, objetos de laboratorio para la medición de la acidez y útiles usados en las maquinarias, también se conservan en este espacio.

Breve historia del Cortijo Miraflores (sede del Museo del Aceite):

En el año 1706, Tomás Francisco Domínguez y Godoy, construye una casa de campo en un cortijo llamado del Prado de San Francisco. Además de las estancias propias para el alojamiento construyó un trapiche de azúcar, y posteriormente, un molino de aceite. La edificación sufre diversas modificaciones y ampliaciones a lo largo de los años, hasta que aproximadamente en la primera mitad del siglo XIX, Antonio Domínguez Alburquerque, dota al cortijo de la estructura que tiene actualmente.

En el Cortijo Miraflores nos encontramos con un magnífico jardín formado por muy diferentes, bonitas, exuberantes y exóticas especies botánicas. En el exterior del edificio se conservan dos escudos, o piedras armeras, uno de ellos representa la Orden Franciscana, y el otro es el escudo de armas de los Domínguez. Por último, y formando parte de la estructura del edificio, nos encontramos con una armadura mudéjar, que nos recuerda a la que se conserva en la sala Capitular del Ayuntamiento.

Tel: +34 0952 90 27 14

Página web: <http://www.marbellaexclusive.com>

Media



Museo del Bonsái ** (Merece la visita)

Museos

- Avenida Doctor Maíz Viñals, s/n, 29601 Marbella, España
- Latitude: 36.515553 - Longitude: -4.884415

Único en España, exhibe una colección permanente de bonsáis, merecidamente nombrada como una de las mejores en Europa y la mejor de olivos silvestres del mundo. Varios de estos olivos, forman parte de una escenificación central con agua, bonsáis y rocas esculturales que provienen del Torcal de Antequera. La historia realza el interés de especímenes tan importantes como el "Almez" chino que estuvo en la misma familia china durante cinco generaciones o el "olivo Acebuche" de 300 años.

Algunos de los bonsáis son muestras de una naturaleza más cercana a Marbella, de cuyos montes se han recuperado miniaturas de algunas especies autóctonas, algunas de ellas en peligro de extinción como lo Pinsapos.

Tel: +34 0952 86 29 26

E-mail: turismo@marbella.es

Página web: <http://www.marbella.es/directorio/index.php?option>

Media





Museo del Grabado Español Contemporáneo (Ver sin falta)

Museos

Museo del Grabado Español Contemporáneo

- Hospital Bazán, s/n, 29601 Marbella, España
- Latitute: 36.510063 - Longitude: -4.882798

El Museo del Grabado Español Contemporáneo, inaugurado el 28 de noviembre de 1992, supone la plasmación del esfuerzo conjunto del Profesor de la Universidad Autónoma de Madrid, doctor don José Luis Morales y Marín, que tras múltiples conversaciones con don José Manuel Vallés Fernández, que fue el primer Delegado Municipal de Cultura del Ayuntamiento de Marbella, donó para este fin su colección particular de más de dos mil grabados, y el Ayuntamiento de la ciudad, que habilitaría con este motivo su actual sede, el antiguo Hospital Bazán un representativo conjunto de la arquitectura civil renacentista de la ciudad, fechado en el siglo XVI, y situado en el mismo Casco Antiguo de Marbella.

El museo ofrece exposiciones de grabados y obra gráfica nacionales temporales e itinerantes, así como cursos de grabado, conferencias de arte, conciertos y concursos de dibujo. En la actualidad la Colección de la Fundación Museo del Grabado Español Contemporáneo ronda las tres mil estampas, englobando todo tipo de tendencias en un continuo intento de abarcar los más significativos autores del panorama artístico contemporáneo español: Picasso, Miró, Dalí, Chillida, Tápies, o Barceló en una larga relación de nombres conocidos.

Tel: +34 0952 76 57 41

E-mail: info@mgec.es

Pagina web: <http://mgec.es/>

Media



Museo Ralli (Merece la visita)

Museos

- CN-340, km. 176. Urbanización Coral Beach 29660 Marbella, España
- Latitute: 36.492043 - Longitude: -4.948418

Los museos Ralli son una organización privada internacional sin ánimo de lucro cuyo propósito principal es el de llamar la atención del público en general sobre la calidad de artistas latino-americanos contemporáneos.

Estos museos fueron creados, fundados y dirigidos por Harry Recanati, un banquero jubilado y coleccionista de arte. Hasta ahora se han establecido cinco museos Ralli en todo el mundo

El museo Ralli ofrece la colección más importante de pintura latinoamericana de Europa. La selección de las obras expuestas viene determinada exclusivamente por la calidad de las mismas, independientemente de la reputación de los artistas o su valor de mercado. La mayoría de los más de 800 artistas latino-americanos cuyos trabajos se exhiben en las colecciones son bastante bien conocidos en sus países de origen, aunque generalmente no son conocidos internacionalmente.

Entre la obras también se muestran cuadros de Chagall, Marx Ernst, Miró, Dalí, Henry Moore, Wunderlich y André Mason entre otros y escultura europea de Maillol, Beck ("The Queen", "The cuddle"), Arman ("Colere de violon") y Dalí ("Elephant de l'espace", "Femme en flamme", "Le minotaure", "Le rinhinoceros cosmique).

Tel: +34 0952 85 79 23

Pagina web: http://www.marbella.es/directorio/index.php?option=com_sobi2&sobi2Task=sobi2Details&catid=22&sobi2Id=1587&Itemid=244

Media





Nalusur

Ocios naturales

- Urb. Rocamar, A4, Nagüeles, 29602 Marbella, España
- Latitude: 36.516155 - Longitude: -4.916983

"Stand up paddle", surf, kitesur, windsurf, descenso de barrancos, senderismo, escalada, snowboard...

Tel: +34 951 968 354

Port.: +34 677 411 002

E-mail: josemartos@nalusur.com

Pagina web: <http://www.nalusur.com>



NH Alanda Hotel Spa

Hoteles

- Bulevar Príncipe Alfonso de Hohenlohe (CN-340, km. 176,6), Marbella, España
- Latitude: 36.505184 - Longitude: -4.925394

...

Tel: +34 952 89 96 00

Fax: +34 952 76 48 46

E-mail: nhalanda@nh-hotels.com

Pagina web: <http://www.nh-hotels.com>



Oficina Municipal de Turismo de San Pedro Alcántara

Oficinas de Turismo

- Calle Marqués del Duero, 69, 29670 Marbella, España
- Latitude: 36.484550 - Longitude: -4.989177

Esta Oficina de Turismo está ubicada en la avenida principal, en pleno centro de San Pedro Alcántara, muy cerca de la Plaza de la Iglesia.

Tel: +34 952 78 52 52

Fax: +34 952 78 90 90

E-mail: otsanpedro@marbella.es

Pagina web: <http://www.marbellaexclusive.com>



Oficina Municipal de Turismo Plaza de los Naranjos

Oficinas de Turismo

- Plaza de los Naranjos, s/n, 29601 Marbella, España
- Latitude: 36.510265 - Longitude: -4.884861

Esta oficina está ubicada en la conocida Plaza de los Naranjos, en pleno corazón del Casco Antiguo. Su privilegiada situación hace que sea la más visitada del término municipal de Marbella.

Tel: +34 952 82 35 50

Fax: +34 952 77 36 21

E-mail: otnaranjos@marbella.es

Página web: <http://www.marbellaexclusive.com>



Oficina Municipal de Turismo Puerto Banús

Oficinas de Turismo

- Puerto Banús, 29660 Marbella, España
- Latitude: 36.488453 - Longitude: -4.952967

Esta Oficina Municipal de Turismo atiende a un gran número de turistas, en su mayoría internacionales, que se ven atraídos por el famoso puerto y su magnífica oferta de restaurantes, bares, centros comerciales y tiendas con las firmas más prestigiosas a nivel internacional.

Tel: +34 952 81 85 70

E-mail: otbanus@marbella.es

Página web: <http://www.marbellaexclusive.com>



Oficina Principal de Turismo

Oficinas de Turismo

Oficina Principal - Marbella Paseo Marítimo

- Av de la Fontanilla, 29602 Marbella, España
- Latitude: 36.507309 - Longitude: -4.892473

Oficina municipal de turismo ubicada en la Glorieta de La Fontanilla, en pleno paseo marítimo de Marbella. Las instalaciones acogen también a la Delegación de Turismo.

Tel: 952 77 14 42 - 952 77 4

Fax: 952 77 94 57

E-mail: turismo@marbella.es

Página web: <http://www.marbellaexclusive.com>

Media





Palacio de Ferias y Congresos

Eventos

- C/ José Meliá nº 2, 29601 Marbella, España
- Latitud: 36.509670 - Longitud: -4.902692

El Palacio de Ferias y Congresos de Marbella, como recinto congresual y ferial, posee una infraestructura moderna, apta para dar cabida a todo tipo de celebraciones de su ámbito. La posibilidad de ofrecer dos grandes áreas, una de exposiciones y otra de congresos, en un mismo edificio es lo

que hace que este Palacio sea, sin lugar a dudas, uno de los más atractivos de España. El Palacio de Ferias y Congresos de Marbella desarrolla su actividad contemplando en todo momento su objetivo: proporcionar a sus clientes el mejor espacio, entorno, equipo humano y servicios con el fin de atraer el mayor número de reuniones a la ciudad de Marbella. El Palacio dispone de un equipo de profesionales altamente cualificados que se encarga de la realización de ferias, congresos, actos culturales y sociales, que son la principal área de acción del mismo. El fomento de la promoción e integración de las diferentes culturas residentes o visitantes en Marbella, así como la proyección internacional y organización de grandes eventos, es el principal objetivo que se persigue. Por ello, se promueven actividades de interés social, cultural o turístico, bien sean auspiciadas por propia iniciativa o por la de grupos, asociaciones y entidades privadas.

Tel: +34 0952 82 82 44

E-mail: palacioferiasycongresos@marbella.es

Página web: <http://www.marbella.es/congresos/>

Media



Park Plaza Suites Hotel

Hoteles

- P. Marítimo de Benabola, bloque 9, Puerto Banús, Marbella, España
- Latitud: 36.485744 - Longitud: -4.955585

...

Tel: +34 952 90 90 00

Fax: +34 952 81 28 46

E-mail: inforeservas@parkplazasuiteshotel.com

Página web: <http://www.parkplazasuiteshotel.com>



Parque De La Constitución

Sitios y actividades turísticas

- Parque de la Constitución, Avda. de España, 29601 Marbella, España
- Latitud: 36.508472 - Longitud: -4.891539

Su fabulosa vegetación, su parque infantil y su céntrica ubicación lo convierten en el lugar preferido para muchos. Cuenta con un auditorio donde se ofrecen espectáculos musicales y teatrales durante la temporada estival. Este precioso Auditorio al aire libre, está enclavado en el Parque más grande de Marbella, el parque de la Constitución. Su aforo es aproximadamente para unas 700 personas.

El marco no puede ser más espectacular, ya que se encuentra rodeado de una cuidada vegetación, y eso hace que las innumerables conciertos y eventos que se hacen en verano al aire libre estén siempre muy concurridos.

Tel: +34 0952 77 14 42

E-mail: turismo@marbella.es

Página web: <http://www.marbellaexclusive.com>

Media



Parque Vigil De Quiñones

Espacios Naturales

- Avda. Canovas del Castillo, 29601 Marbella, España
- Latitud: 36.510727 - Longitud: -4.883095

Parque forestal que reproduce la vegetación autóctona de la comarca. Dispone de barbacoas, mesas y bancos. El visitante puede disfrutar de un amplio espacio deportivo, compuesto por una pista de petanca, un campo de fútbol y una pista multiuso. También hay área de juegos infantiles y una cafetería.

Tel: +34 0952 77 14 42

E-mail: turismo@marbella.es

Página web: <http://www.marbellaexclusive.com>

Media





Paseo La Alameda

Sitios y actividades turísticas

- Avda. Ramon y Cajal, 29601 Marbella, España
- Latitude: 36.508789 - Longitude: -4.885857

Está situado entre el paseo Marítimo y el casco antiguo. A mediados del siglo XVIII se plantaron las especies botánicas, ocupando unos 20.000m2, y extendiéndose hasta las murallas del castillo pero lamentablemente fue perdiendo terreno debido a la necesidad de suelo urbanizable. Sufrió varias remodelaciones, una de ellas en 1930, cuando se asfaltó el paseo. En su centro hay una gran fuente de cerámica, rodeada de bancos. Se trata del paseo más antiguo y lo podríamos calificar como la "zona verde histórica" de la ciudad, espacio donde a lo largo de los siglos buscaron esparcimiento y descanso numerosas generaciones de marbelleros. Es un parque muy frondoso donde combatir los rigores veraniegos.

Tel: +34 0952 77 14 42

E-mail: turismo@marbella.es

Pagina web: <http://www.marbellaexclusive.com>

Media



Paseo Maritimo

Sitios y actividades turísticas

- Paseo Marítimo, 29601 Marbella, España
- Latitude: 36.507050 - Longitude: -4.886963

Zona peatonal en el litoral del casco urbano de Marbella que va desde el Puerto Deportivo Marina la Bajadilla hasta San Pedro de Alcántara. Es zona pavimentada con losas de mármol que conecta con el paseo en suelo de albero. Es uno de los puntos turísticos más transitado, junto con el casco histórico, en Marbella; es el balcón al mar y facilita el acceso, mediante rampas, a las playas en el casco urbano. Tiene mantenimiento todo el año. Equipado con mobiliario urbano.

Tel: +34 0952 77 14 42

E-mail: turismo@marbella.es

Pagina web: <http://www.marbellaexclusive.com>

Media





Pimpollo

Buceo

- 29601 Marbella, España
- Latitudo: 36.294811 - Longitudo: -4.559990

Esencialmente es un lugar de inmersión multi-nivel. La parte alta, toda ella cubierta de algas y pequeñas rocas, cae de repente 2-4 metros y mirando atrás te encuentras con toda una alineación de mini cavernas. Estas cuevas se alinean de nuevo en una orientación N.E/S.O. Las más pequeñas miden solo unos centímetros de altura, mientras que las más altas llegan a 2 metros, con 3 de profundidad. Cada una de estas cuevecillas es el hogar de algo. Habitualmente vemos nadando libremente a Morenas y Lubinas. Un lugar estupendo para inmersiones nocturnas. Es útil traer luces para mirar en los agujeros.

Tel: +34 0952 77 14 42

Port.: +34 677 38 99 80

E-mail: info@buceaenmarbella.com

Página web: <http://www.marbellaexclusive.com>

Media



Pinar De Nagüeles

Espacios Naturales

- Urbanización Sierra Blanca, 29601 Marbella, España
- Latitudo: 36.523708 - Longitudo: -4.921832

Está ubicado en la urbanización Marbella Sierra Blanca. Dispone de barbacoas, mesas, bancos, fuentes, albergue juvenil, parque infantil, aparcamiento, jardines, caminos peatonales, servicios públicos, puerta de acceso (el parque está totalmente vallado), 2 bares, contenedores y papelera

Tel: +34 0952 77 14 42

E-mail: turismo@marbella.es

Página web: <http://www.marbellaexclusive.com>

Media





Playa Casablanca

Playas

- 29601 Marbella, España
- Latitude: 36.505585 - Longitude: -4.911876

Por su localización y características se encuentra enclavada en zona de urbanizaciones, más concretamente la Urbanización Casa Blanca, se trata de una playa con una longitud de 1.712 m., y una anchura media de 45 m., compuesta por arena rubia de regeneración.

Por su uso se puede calificar como una playa turística con una ocupación media, en ella se practican actividades náutico deportivas como windsurf, hidropedales, motos acuáticas, etc. Ente sus instalaciones se encuentran seis chiringuitos de playa con hamacas.

Por sus características higiénico sanitarias, el estado de las aguas es bueno. El servicio de limpieza municipal realiza el mantenimiento de la playa diariamente durante todo el año, tanto de forma manual como mecánica.

Equipamiento y servicios: acceso para minusválidos, aseos, aseos adaptados a minusválidos, vigilancia por la policía local, aparcamiento, balizamiento, duchas, lavapies, papeleras, pasarelas de baño, vegetación, teléfono público, calle náutica y torre de vigilancia.

Tel: +34 0952 77 14 42

E-mail: turismo@marbella.es

Pagina web: <http://www.marbellaexclusive.com>

Media



Playa Cortijo Blanco

Playas

- 29601 Marbella, España
- Latitude: 36.481464 - Longitude: -4.967371

Por su localización y características se encuentra enclavada en la proximidad del núcleo urbano de San Pedro de Alcántara, junto a la urbanización Cortijo Blanco, junto al río Guadaiza. Tiene una longitud de 1.152 m. y una anchura media de 30 m., compuesta de arena rubia y guijarros por su proximidad al río.

Por su uso se puede calificar de una playa con un grado de ocupación bajo. Se encuentra junto a los Hoteles Cortijo Blanco, Pueblo Andaluz y Hotel Alcotán, con un beach club.

Por sus características higiénico sanitarias el estado de las aguas de baño es bueno. El servicio de limpieza se realiza diariamente tanto manual como mecánicamente , en verano y en invierno.

Equipamiento y servicios: acceso para minusválidos, aseos, aseos adaptados a minusválidos, vigilancia por la policía local, aparcamiento, balizamiento, duchas, lavapies, papeleras, pasarelas de baño, vegetación, teléfono público, calle náutica, alquileres nauticos y torre de vigilancia.

Tel: +34 0952 77 14 42

E-mail: turismo@marbella.es

Pagina web: <http://www.marbellaexclusive.com>

Media





Playa de Artola-Cabopino

Playas

- 29601 Marbella, España
- Latitude: 36.484280 - Longitude: -4.741158

Por su localización y características se encuentra enclavada en el paraje dunar protegido conocido como Las Dunas de Artola, lindando con el Puerto Deportivo de Cabopino. Tiene una longitud de 1.235 m. y una anchura media de 25 m, compuesta por arena fina procedente de su propio sistema dunar.

Por su uso se puede calificar como playa naturista, con una grado de ocupación medio, en ella se encuentra uno de los Puertos Deportivos más coquetos de la Costa del Sol, el Puerto de Cabopino, así como tres chiringuitos de playa y un camping. En esta playa se pueden alquilar artefactos náuticos como hidropedales.

Por sus características higiénico sanitarias, el estado de las aguas es muy bueno. El servicio de limpieza municipal realiza el mantenimiento de las playas y su entorno protegido de manera manual y mecánica durante todos los días del año.

Equipamiento y servicios: acceso para minusválidos, aseos, aseos adaptados a minusválidos, vigilancia por la policía local, aparcamiento, balizamiento, duchas, papeleras, pasarelas de baño, vegetación, teléfono público, calle náutica, torre de vigilancia, punto de información, actividades de submarinismo y club náutico.

Tel: +34 0952 77 14 42

E-mail: turismo@marbella.es

Pagina web: <http://www.marbellaexclusive.com>

Media



Playa de Calahonda

Playas

- 29601 Marbella, España
- Latitude: 36.486572 - Longitude: -4.726374

Por su localización y características se encuentra enclavada en el límite oriental del término municipal de Marbella, tiene una longitud en el tramo perteneciente a Marbella de 415 m. y una anchura media de 30 m., compuesta por arena fina rubia.

Por su uso se puede calificar como una playa turística con un grado de ocupación bajo, Entre los servicios de que dispone se encuentra un chiringuito con su lote de hamacas.

Por sus características higiénico sanitarias, el estado de las aguas es bueno. El servicio de limpieza municipal desarrolla el mantenimiento de la playa de manera manual y mecánica durante todos los días del año.

Equipamiento y servicios: acceso para minusválidos, aseos, aseos adaptados a minusválidos, vigilancia por la policía local, aparcamiento, duchas, papeleras, pasarelas de baño, vegetación y calle náutica.

Tel: +34 0952 77 14 42

E-mail: turismo@marbella.es

Pagina web: <http://www.marbellaexclusive.com>

Media





Playa El Alicate

Playas

- 29601 Marbella, España
- Latitute: 36.495888 - Longitudo: -4.802098

Por su localización y características se encuentra enclavada en zona semiurbana, rodeada de urbanizaciones de edificaciones bajas, tiene una longitud de 1.718 m. y una anchura media de 35 m., compuesta de arena fina dorada de tipología dunar propia de la zona.

Por su uso se puede calificar como una playa turística con un grado de ocupación medio, en ella se practican deportes náuticos como windsurf, motos náuticas, hidropedales, etc. Entre sus instalaciones se encuentra el Hotel Pinomar, así como once chiringuitos de playa y un beach club.

Por sus características higiénico sanitarias, el estado de las aguas es bueno. El servicio de limpieza municipal realiza el mantenimiento de la playa de manera manual y mecánica, durante todos los días del año.

Equipamiento y servicios: acceso para minusválidos, aseos, aseos adaptados a minusválidos, vigilancia por la policía local, aparcamiento, duchas, papeleras, pasarelas de baño, vegetación, teléfono público, calle náutica y torre de vigilancia.

Tel: +34 0952 77 14 42

E-mail: turismo@marbella.es

Página web: <http://www.marbellaexclusive.com>

Media



Playa El Ancón

Playas

- 29601 Marbella, España
- Latitudo: 36.499840 - Longitudo: -4.931660

Por su localización y características se encuentra enclavada junto a la urbanización El Ancón, se trata de una playa con una longitud de 886 m. y una anchura media de 20 m., compuesta de arena de grano medio rubia, típica de la zona mediterránea en la que se encuentra.

Por su uso se puede considerar como una playa turística, con un grado de ocupación bajo. Entre sus instalaciones se encuentran dos chiringuitos de playa.

Por sus características higiénico sanitarias, el estado de las aguas es de bueno. El servicio municipal de limpieza desarrolla el mantenimiento de la playa de forma mecánica y manual, durante todos los días del año.

Equipamiento y servicios: vigilancia por la policía local, aparcamiento, balizamiento, papeleras, pasarelas de baño, vegetación, teléfono público, calle náutica, y alquileres nauticos.

Tel: +34 0952 77 14 42

E-mail: turismo@marbella.es

Página web: <http://www.marbellaexclusive.com>

Media





Playa El Cable

Playas

- 29601 Marbella, España
- Latitute: 36.507549 - Longitute: -4.869347

Por sus características y localización se encuentra enclavada en zona sin urbanizar en su mayoría, comprendiendo desde levante del Puerto Pesquero hasta la desembocadura de Río Real, tiene una longitud de 1.252 m. y una anchura media de 40 m., compuesta por arena fina dorada.

Por su uso se puede calificar como una playa turística con un grado de ocupación bajo, en ella se practican deportes náuticos como windsurf, hidropedales, motos náuticas, etc. Entre las instalaciones de que dispone se encuentra un camping y dos chiringuitos de playa con hamacas.

Por sus características higiénico sanitarias, el estado de las aguas es bueno. El servicio municipal de limpieza desarrolla el mantenimiento de la playa de manera manual y mecánica durante todos los días del año.

Equipamiento y servicios: acceso para minusválidos, aseos, aseos adaptados a minusválidos, vigilancia por la policía local, aparcamiento, balizamiento, duchas, papeleras, pasarelas de baño, vegetación, teléfono público, calle náutica y torre de vigilancia.

Tel: +34 0952 77 14 42

E-mail: turismo@marbella.es

Pagina web: <http://www.marbellaexclusive.com>

Media



Playa El Faro

Playas

- 29601 Marbella, España
- Latitute: 36.506741 - Longitute: -4.890440

Por su localización y características se encuentra enclavada a poniente del Puerto Deportivo de Marbella, más concretamente entre la bocana del Puerto y el espigón de Abrigo del mismo, en pleno casco urbano de Marbella, tiene una longitud de 206 m y una anchura media de 35 m, compuesta por arena fina rubia autóctona de la zona.

Por su uso se puede calificar como una playa turística con un grado de ocupación alto, Entre los servicios de que dispone se encuentran dos chiringuitos, así como juegos infantiles en la propia playa de carácter público y gratuito.

Por sus características higiénico sanitarias, el estado de las aguas es bueno. El servicio municipal de limpieza realiza el mantenimiento de la playa de manera manual y mecánica todos los días del año.

Equipamiento y servicios: acceso para minusválidos, aseos, aseos adaptados a minusválidos, vigilancia por la policía local, aparcamiento, balizamiento, duchas, lavapies, papeleras, pasarelas de baño, vegetación, teléfono público, calle náutica, torre de vigilancia, fuente de agua potable, punto de información, actividades de submarinismo y club náutico.

En el Puerto Deportivo se encuentra la base de rescate de la Cruz Roja.

Tel: +34 0952 77 14 42

E-mail: turismo@marbella.es

Pagina web: <http://www.marbellaexclusive.com>

Media





Playa El Realejo

Playas

- Marbella, España
- Latitude: 36.504135 - Longitude: -4.844327

Por su localización y características se encuentra enclavada en zona semiurbana, con una longitud de 687 m, está compuesta por arena fina dorada.

Por su uso se puede calificar como una playa turística con un grado de ocupación alto, en ella se practican actividades náutico deportivas como windsurf, motos de agua, hidropedales, etc. Entre sus instalaciones se encuentra dos chiringuitos de playa.

Por sus características higiénico sanitarias, el estado de las aguas es bueno. El servicio de limpieza municipal realiza el mantenimiento de la playa de manera mecánica y manual durante todos los días del año.

Equipamiento y servicios: aseos, aseos adaptados a minusválidos, vigilancia por la policía local, aparcamiento, duchas, papeleras, pasarelas de baño, vegetación, teléfono público y torre de vigilancia

Tel: +34 0952 77 14 42

E-mail: turismo@marbella.es

Pagina web: <http://www.marbellaexclusive.com>



Playa Guadalmina

Playas

- 29670 Marbella, España
- Latitude: 36.463661 - Longitude: -5.000453

Por su localización y características se encuentra enclavada en la proximidad del núcleo urbano de San Pedro de Alcántara, junto a la urbanización Guadalmina, se trata de una playa con una longitud de 1.610 m. y una anchura media de 30 m., compuesta por arena gruesa dorada típica de esta zona del Mediterráneo.

Por su uso se puede calificar como una playa turística con un grado de ocupación media, en ella se practican deportes náuticos como windsurf, hidropedales, motos náuticas, etc... Entre los servicios de que dispone se encuentra el Hotel Guadalmina de cuatro estrellas, dos beach club de playa y dos chiringuitos con lotes hamacas. En su entorno se encuentran situadas las Bóvedas, ruinas históricas del siglo III, enclavadas en una zona de protección arqueológica..

Por sus características higiénico sanitarias, el estado de las aguas es bueno. El servicio de limpieza municipal desarrolla el mantenimiento de la playa diariamente, tanto en invierno como en verano, tanto de forma manual como mecánica.

Equipamiento y servicios: aseos, aseos adaptados a minusválidos, vigilancia por la policía local, aparcamiento, balizamiento, duchas, lavapies, papeleras, pasarelas de baño, vegetación, teléfono público, calle náutica, alquileres nauticos y torre de vigilancia.

Tel: +34 0952 77 14 42

E-mail: turismo@marbella.es

Pagina web: <http://www.marbellaexclusive.com>

Media





Playa La Bajadilla

Playas

- 29601 Marbella, España
- Latitute: 36.507637 - Longitute: -4.877050

Por su localización y características se encuentra enclavada en el casco urbano de Marbella, más concretamente junto al Puerto Pesquero de la localidad y su barrio de pescadores, tiene una longitud de 413 m. y una anchura media de 35 m., compuesta por arena negra de granulometría media.

Por su uso se puede calificar como una playa turística y popular, con un grado de ocupación alto. Ente los servicios de que dispone se encuentran tres chiringuitos de playa con sus lotes de hamacas.

Por sus características higiénico sanitarias, el estado de las aguas es bueno. El servicio municipal de limpieza realiza la limpieza de las playas de manera mecánica y manual durante todos los días del año.

Equipamiento y servicios: acceso para minusválidos, aseos, aseos adaptados a minusválidos, vigilancia por la policía local, aparcamiento, balizamiento, duchas, lavapies, papeleras, pasarelas de baño, vegetación, teléfono público, calle náutica, torre de vigilancia, actividades de submarinismo y club náutico.

Tel: +34 0952 77 14 42

E-mail: turismo@marbella.es

Pagina web: <http://www.marbellaexclusive.com>

Media



Playa La Fontanilla

Playas

- 29601 Marbella, España
- Latitute: 36.507084 - Longitute: -4.894431

Por su localización y características se encuentra enclavada en el núcleo urbano de Marbella, se trata de una playa con una longitud de 729 m., con una anchura media de 30 m., compuesta por arena negra procedente de regeneración, a lo largo de la playa discurre el paseo marítimo peatonal de la ciudad, y junto al Puerto Deportivo de Marbella.

Por su uso se puede considerar una playa turística con un grado de ocupación alto, en ella existen actividades náuticas de hidropedales, así como diez chiringuitos de playa con sus hamacas.

Por sus características higiénico sanitarias, el estado de las aguas es bueno. El servicio municipal de limpieza realiza el mantenimiento de la playa de manera manual y mecánico durante todos los días del año.

Equipamiento y servicios: acceso para minusválidos, aseos, aseos adaptados a minusválidos, vigilancia por la policía local, aparcamiento, balizamiento, duchas, lavapies, papeleras, pasarelas de baño, vegetación, teléfono público, calle náutica, torre de vigilancia, fuente de agua potable y punto de información.

Tel: +34 0952 77 14 42

E-mail: turismo@marbella.es

Pagina web: <http://www.marbellaexclusive.com>

Media





Playa La Venus

Playas

- 29601 Marbella, España
- Latitute: 36.506981 - Longitute: -4.881315

Por sus características y situación se encuentra enclavada en el casco urbano de Marbella, a levante del Puerto Deportivo de Marbella finalizando en su parte este en el límite del Arroyo de la Represa, tiene una longitud de 510 m. y una anchura media de 40 m., compuesta por arena negra procedente de regeneración.

Por su uso se puede calificar como una playa turística con un grado de ocupación alto. Entre los servicios de que dispone se encuentran tres chiringuitos de playa con sus lotes de hamacas, así como una zona de juegos infantiles público y gratuito.

Por sus características higiénico sanitarias, el estado de las aguas es bueno. El servicio municipal de limpieza desarrolla el mantenimiento de la playa de manera manual y mecánica, durante todos los días del año.

Equipamiento y servicios: acceso para minusválidos, aseos, aseos adaptados a minusválidos, vigilancia por la policía local, aparcamiento, balizamiento, duchas, lavapies, papeleras, pasarelas de baño, vegetación, teléfono público, calle náutica, torre de vigilancia, fuente de agua potable, punto de información, actividades de submarinismo y club náutico.

Tel: +34 0952 77 14 42

E-mail: turismo@marbella.es

Pagina web: <http://www.marbellaexclusive.com>

Media



Playa Las Cañas

Playas

- 29601 Marbella, España
- Latitute: 36.485416 - Longitute: -4.754484

Por su localización y características se encuentra enclavada en zona semiurbana, junto a la urbanización Marbesa, tiene una longitud de 1.088 m. y una anchura media de 10 m., se trata de una playa de poca anchura y algo deteriorada por los temporales. Está compuesta de arena fina dorada y piedras .

Por su uso se puede calificar como una playa turística con un grado de ocupación bajo. Entre las instalaciones existentes se encuentran cinco chiringuitos, tres de ellos con lote de hamacas.

Por sus características higiénico sanitarias, el estado de las Aguas es muy bueno. El servicio municipal de limpieza realiza el mantenimiento de la playa de manera manual y mecánica diariamente durante todo el año.

Equipamiento y servicios: acceso para minusválidos, vigilancia por la policía local, aparcamiento, duchas, lavapies, papeleras, pasarelas de baño, vegetación, teléfono público, torre de vigilancia y punto de información.

Tel: +34 0952 77 14 42

E-mail: turismo@marbella.es

Pagina web: <http://www.marbellaexclusive.com>

Media





Playa Las Chapas

Playas

- Calle de Gloria, 29601 Marbella, España
- Latitud: 36.487904 - Longitud: -4.767573

Por sus características y localización se encuentra enclavada en una zona semiurbana, junto a la urbanización del mismo nombre, tiene una longitud de 714 m. y una anchura media de 40 m , compuesta de arena fina dorada de tipología dunar.

Por su uso se puede calificar como una playa turística con un grado de ocupación medio, Entre sus instalaciones se encuentra un camping, así como cuatro chiringuitos de playa.

Por sus características higiénico sanitarias, el estado de la Playa es bueno. El servicio municipal de limpieza desarrolla el mantenimiento de la playa durante todos los días del año , tanto de manera manual como mecánica.

Equipamiento y servicios: acceso para minusválidos, aseos, aseos adaptados a minusválidos, vigilancia por la policía local, aparcamiento, balizamiento, duchas, papeleras, pasarelas de baño, vegetación, teléfono público, calle náutica y torre de vigilancia.

Tel: +34 0952 77 14 42

E-mail: turismo@marbella.es

Pagina web: <http://www.marbellaexclusive.com>

Media



Playa Linda Vista

Playas

- 29670 Marbella, España
- Latitud: 36.470886 - Longitud: -4.989284

Por su localización y características se encuentra enclavada en la proximidad del núcleo urbano de San Pedro de Alcántara, junto a la urbanización Linda Vista, se trata de una playa con una longitud de 464 m. y una anchura media de 40 m., compuesta por arena gruesa dorada típica de esta zona del Mediterráneo.

Por su uso se puede calificar como una playa turística con un grado de ocupación alto, en ella se practican deportes náuticos como windsurf, hidropedales motos náuticas, etc. Entre los servicios de que dispone se encuentran, dos beach club y un chiringuito. En su parte norte se encuentra enclavada una zona arqueológica protegida en las que se pueden visitar los yacimientos de la Basílica Paleocristiana de Vega del Mar.

Por sus características higiénico sanitarias, el estado de la playa es bueno. El servicio de limpieza municipal desarrolla el mantenimiento de la playa diariamente, tanto en invierno como en verano, de forma manual y mecánica.

Equipamiento y servicios: aseos, aseos adaptados a minusválidos, vigilancia por la policía local, aparcamiento, balizamiento, duchas, lavapies, papeleras, pasarelas de baño, vegetación, teléfono público, calle náutica, alquileres nauticos y torre de vigilancia.

Tel: +34 0952 77 14 42

E-mail: turismo@marbella.es

Pagina web: <http://www.marbellaexclusive.com>

Media





Playa Los Monteros

Playas

- 29601 Marbella, España
- Latitude: 36.502098 - Longitude: -4.836409

Por su localización y características se encuentra enclavada en zona semiurbana, junto a la urbanización Bahía de Marbella, con una longitud de 1.280 m. y una anchura media de 50 m., está compuesta por arena fina dorada, propia del sistema dunar en el que se encuentra, disponiendo de playas sin rocas y de poca profundidad.

Por su uso se puede calificar como una playa turística con un grado de ocupación alto, en ella se practican actividades náutico deportivas como windsurf, motos de agua, hidropedales, etc. Entre sus instalaciones se encuentra el Hotel Los Monteros de cuatro, así como dos chiringuitos de playa y un beach club.

Por sus características higiénico sanitarias, el estado de las aguas es bueno. El servicio de limpieza municipal realiza el mantenimiento de la playa de manera mecánica y manual durante todos los días del año.

Equipamiento y servicios: aseos, aseos adaptados a minusválidos, vigilancia por la policía local, aparcamiento, duchas, papeleras, pasarelas de baño, vegetación, teléfono público, calle náutica y alquileres nauticos.

Tel: +34 0952 77 14 42

E-mail: turismo@marbella.es

Pagina web: <http://www.marbellaexclusive.com>

Media



Playa Nagüeles

Playas

- 29601 Marbella, España
- Latitude: 36.503910 - Longitude: -4.916553

Por su localización y características se encuentra enclavada en la milla de oro de Marbella, junto a la urbanización Marbella Club, se trata de una playa con una longitud de 525 m. y una anchura media de 50 m. , compuesta por arena rubia procedente de regeneración, se encuentra flanqueada por un paseo marítimo de reciente construcción.

Por su uso se puede considerar como una playa turística con una ocupación media, en ella se practican actividades náutico deportivas, como windsurf, hidropedales, motos náuticas, etc. Entre sus instalaciones se encuentran dos hoteles de los más representativos de Marbella, El Hotel Puente Romano y El Hotel Marbella Club, ambos de cuatro estrellas, así como dos beach club y un chiringuito de playa.

Por sus características higiénico sanitarias, el estado de las aguas es bueno. El servicio de limpieza municipal realiza el mantenimiento de la playa de manera manual y mecánica todos los días del año.

Equipamiento y servicios: acceso para minusválidos, aseos, aseos adaptados a minusválidos, vigilancia por la policía local, aparcamiento, balizamiento, duchas, lavapies, papeleras, pasarelas de baño, vegetación, teléfono público, calle náutica y torre de vigilancia.

Tel: +34 0952 77 14 42

E-mail: turismo@marbella.es

Pagina web: <http://www.marbellaexclusive.com>

Media





Playa Nueva Andalucía - El Duque

Playas

- 29601 Marbella, España
- Latitute: 36.485146 - Longitute: -4.957677

Por su localización y características se encuentra enclavada en zona de urbanizaciones, junto al núcleo urbano de Nueva Andalucía, junto al Puerto Deportivo de José Banús, tiene una longitud de 876 m. y una anchura media de 30 m., compuesta por arena fina rubia típica de la zona mediterránea en la que se encuentra.

Por su uso se trata de una playa turística con un grado de ocupación alto, en ella se practican actividades náutico deportivas , como Windsurf, motos náuticas, hidropedales, etc. Entre los servicios de que dispone se encuentran cuatro beach club con piscina , así como seis chiringuitos de playa con hamacas.

Por sus características higiénico sanitarias, el estado de las aguas es bueno. El servicio de limpieza municipal realiza la limpieza de las playas tanto de manera manual como mecánica tanto en verano como en invierno.

Equipamiento y servicios: acceso para minusválidos, aseos, aseos adaptados a minusválidos, vigilancia por la policía local, aparcamiento, balizamiento, duchas, lavapies, papeleras, pasarelas de baño, vegetación, teléfono público, calle náutica, alquileres nauticos, torre de vigilancia, actividades de submarinismo y club náutico.

Tel: +34 0952 77 14 42

E-mail: turismo@marbella.es

Pagina web: <http://www.marbellaexclusive.com>

Media



Playa Puerto Banus

Playas

- 29601 Marbella, España
- Latitute: 36.490719 - Longitute: -4.948150

Por su localización y características se encuentra enclavada en el núcleo urbano de Nueva Andalucía, a levante del Puerto Deportivo de José Banús, tiene una longitud de 509 m. y una anchura media de 50 m., está compuesta por arena fina rubia típica de la zona mediterránea en la que se encuentra.

Por su uso se puede calificar como una playa turística con un grado de ocupación alto, en ella se practican actividades náutico deportivas como windsurf, motos acuáticas, hidropedales, etc. Entre sus instalaciones se encuentran cuatro chiringuitos de playa con hamacas, y está franqueado por un paseo marítimo peatonal.

Por sus características higiénico sanitarias, el estado de las aguas es bueno. El servicio de limpieza municipal desarrolla el mantenimiento y limpieza de la playa de manera manual y mecánica diariamente, tanto en verano como en invierno.

Equipamiento y servicios: acceso para minusválidos, aseos, aseos adaptados a minusválidos, vigilancia por la policía local, aparcamiento, balizamiento, duchas, lavapies, papeleras, pasarelas de baño, vegetación, teléfono público, calle náutica, alquileres nauticos, torre de vigilancia, fuente de agua potable, punto de información, actividades de submarinismo y club náutico.

Tel: +34 0952 77 14 42

E-mail: turismo@marbella.es

Pagina web: <http://www.marbellaexclusive.com>

Media





Playa Rio Verde

Playas

- 29601 Marbella, España
- Latitude: 36.498875 - Longitude: -4.937067

Por su localización y características se encuentra enclavada en la zona de la urbanización Río Verde, junto al Río del mismo nombre, se trata de una playa con una longitud de 977 m. y una anchura media de 30 m., compuesta por arena gruesa negra procedente de en su mayor parte del Río Verde. En su proximidad se encuentran los restos de una villa hispano romana del siglo I, conocida como la Villa Romana de Río Verde.

Por su uso se puede calificar como una playa turística con un grado de ocupación medio, en ella se practican actividades náutico deportivas entre las que se encuentran motos náuticas, hidropedales, windsurf, etc. Entre las instalaciones de las que dispone se encuentra el Hotel Coral Beach de cuatro estrellas, así como un beach club, y tres chiringuitos de playa.

Por sus características higiénico sanitarias, el estado de las aguas es de bueno. El servicio municipal de limpieza desarrolla el mantenimiento de la playa de forma manual y mecánica durante todos los días del año.

Equipamiento y servicios: vigilancia por la policía local, aparcamiento, balizamiento, papeleras, pasarelas de baño, vegetación, teléfono público, calle náutica y alquileres náuticos.

Tel: +34 0952 77 14 42

E-mail: turismo@marbella.es

Página web: <http://www.marbellaexclusive.com>

Media



Playa San Pedro Alcantara

Playas

- 29670 Marbella, España
- Latitude: 36.472801 - Longitude: -4.985867

Por la localización y características se encuentra enclavada en el núcleo urbano de San Pedro de Alcántara,, se trata de una playa con una longitud de 836 m. y una anchura media de 35 m., compuesta de arena media negra procedente de regeneración.

Por su uso se puede calificar como una playa turística de grado de ocupación media, en ella se desarrollan actividades náutico deportivas como windsurf, motos náuticas, hidropedales , etc.

Entre los servicios de que dispone se encuentran un paseo marítimo de reciente construcción a lo largo de toda la longitud de la playa, así como seis chiringuitos de playas con hamacas, y un beach club con piscina y pista de padel, también dispone de juegos infantiles para niños en la misma playa y de uso público y gratuito.

Por sus características higiénico sanitarias , el estado de las aguas de baño es muy bueno. El servicio de limpieza municipal desarrolla el mantenimiento de las playas diariamente tanto en invierno como en verano, de forma manual y mecánica.

Equipamiento y servicios: acceso para minusválidos, aseos, aseos adaptados a minusválidos, vigilancia por la policía local, aparcamiento, balizamiento, duchas, lavapies, papeleras, pasarelas de baño, vegetación, teléfono público, calle náutica, alquileres nauticos, torre de vigilancia, fuente de agua potable y punto de información.

Tel: +34 0952 77 14 42

E-mail: turismo@marbella.es

Página web: <http://www.marbellaexclusive.com>

Media





Plaza de Toros

Eventos

- Calle Alduba s/n, 29601 Marbella, España
- Latitude: 36.517017 - Longitude: -4.877865

La localidad de Marbella abrió por primera vez las puertas de su plaza de toros el 11 de Junio de 1964. Pedro Martínez (Pedrés), Manuel Benítez (el Cordobés) y Francisco Camino fueron los toreros elegidos para tal ocasión. Los toros procedían de la prestigiosa ganadería 'Antonio Martínez Elizondo'.

La plaza de toros tiene una capacidad para 9.500 espectadores y cuenta con ocho puertas de acceso al recinto, aunque el área de aparcamiento es bastante limitada. Alejada del casco antiguo, la plaza de toros de Marbella es fácilmente accesible desde la N-340.

Tel: +34 0952 77 24 44

E-mail: turismo@marbella.es

Página web: <http://marbella.com/spa/mis.asp?id=41&l=>

Media



Procesión de La Virgen del Carmen

Eventos

- Calle del Calvario, 29601 Marbella, España
- Latitude: 36.506618 - Longitude: -4.872812

El 16 de Julio se celebra el día de la Virgen del Carmen, patrona de los marineros. Parte en procesión desde el Puerto de la Bajadilla escoltada por numerosos barcos que la acompañan hasta Puerto Banus. Allí la pasean por sus aguas entre bocinas y cohetes, realizan la tradicional ofrenda de flores por todos los marineros desaparecidos en el mar y posteriormente volver de nuevo hacia Marbella. Una vez en tierra se inicia la procesión por las calles de la ciudad.

Tel: +34 0952 77 14 42

E-mail: turismo@marbella.es

Página web: <http://www.marbellaexclusive.com>

Media





Real Club de Golf de Las Brisas

Golf Club

- Nueva Andalucía, 29660 Marbella, España
- Latitud: 36.510395 - Longitud: -4.969726

Diseñado por Robert Trent Jones (padre), cada hoyo del Real Club de Golf Las Brisas ha sido cuidadosamente estudiado para que guste a la vista y al mismo tiempo sea capaz de retar incluso al jugador más experimentado.

Los jugadores pueden disfrutar de una de sus mayores creaciones, donde ha sabido llevar a la práctica sus muchas filosofías de diseño que le llevaron a hacerse un sitio en el salón de la fama del mundo del golf.

Hoyos: 18

Tel: +34 0952 81 08 75

E-mail: info@realclubdegolfasbrisas.com

Página web: <http://www.realclubdegolfasbrisas.com>

Media



Real Club de Golf Guadalmina

Golf Club

- Urb. Guadalmina Alta. 29678 San Pedro de Alcántara - Marbella, España
- Latitud: 36.509491 - Longitud: -4.884761

A lo largo de su historia, Guadalmina ha sido sede de importantes torneos de golf como el Campeonato de España de 1965, y las pruebas de clasificación de la Escuela del Tour Europeo en 1995 y 1996, o el Campeonato de España de Profesionales de la APG en 1998.

Guadalmina cuenta con dos campos de golf de 18 hoyos y un campo de 9 hoyos par 3. Además dispone de un campo de prácticas para 40 jugadores con plataforma cubierta con 21 plazas, chipping y bunker de prácticas y putting green.

Tel: +34 0952 88 33 75

E-mail: reservas@guadalinagolf.com

Página web: <http://www.guadalinagolf.com>

Media





Restaurantes - Calima / Skina / El Lago

Restaurantes

Restaurantes - (Estrella Guia Michelin)

- Marbella, España
- Latitude: 36.509937 - Longitude: -4.886352

Marbella cuenta con una oferta gastronómica que supera los 600 establecimientos. Hay un restaurante para cada ocasión, donde degustar especialidades de la gastronomía local o bien platos de la cocina internacional. Entre todos ellos destacamos tres restaurantes que cuentan con la Estrella Michelin:

- **Restaurante Calima** situado en el Hotel Meliá Don Pepe
<http://www.restaurantecalima.es/>

- **Restaurante Skina** situado en el casco antiguo de Marbella
<http://www.restauranteskina.com/>

- **Restaurante El Lago** situado en la urbanización Elviria Hills
<http://www.restaurantellago.com/>

Tel: +34 0952 77 14 42

E-mail: turismo@marbella.es

Pagina web: <http://www.marbellaexclusive.com/>

Media



Rio Real Golf

Golf Club

- Urb. Golf Rio Real S/n, 29601 Marbella, España
- Latitude: 36.512653 - Longitude: -4.844391

El campo de golf Rio Real dispone de su propio club y academia-escuela de golf. Considerado uno de los mejores campos de golf de Marbella, organiza prestigiosos torneos y dispone de ofertas especiales de Golf y Hotel.

Se trata de un magnífico campo de golf de 18 hoyos y par 72, inaugurado en 1965 y diseñado por Javier Arana, que se asienta en un valle de suaves pendientes y ofrece los greens más exigentes.

Tel: +34 0952 76 57 33

E-mail: info@rioreal.com

Pagina web: <http://www.rioreal.com>

Media





Roqueillos

Buceo

- 29601 Marbella, España
- Latitude: 36.254551 - Longitude: -4.590380

El fondo aquí está compuesto por rocas del tamaño de contenedores, unas apiladas sobre otras. Yacen en una orientación N.E/S.O y con un tamaño de aproximadamente 160 x 80 m. Se necesitan diversas inmersiones para llegar a conocer bien este lugar. Con la parte menos profunda a 26 metros, esta inmersión es solo para buceadores experimentados. Las corrientes aquí pueden ser bastante agresivas. El paisaje es perfecto para tomar fotos o grabar en video, ¡hay vida por todos lados! Debes llevar un filtro rojo o buenas luces ya que en los puntos más profundos se encuentran los colores más variados. Estando tan cerca del Estrecho de Gibraltar y del paso de agua del Atlántico es muy probable que veas especies que no se encuentran en ninguna otra parte del Mediterráneo.

Tel: +34 0952 77 14 42

Port.: +34 677 38 99 80

E-mail: info@buceaenmarbella.com

Pagina web: <http://www.marbellaexclusive.com>

Media





Ruta de Almorávides y Almohades- Ronda- El Legado Andalusi

Información de Itinerarios

La Andalucía de los viajeros románticos

- Plaza España, 29400 Ronda, Málaga, España
- Latitude: 36.741158 - Longitude: -5.166188



Ronda es uno de los hitos más importantes de la Ruta de los Almorávides y los Almohades. Conocida como "la ciudad soñada" de los poetas, es el palpitante corazón de la Andalucía romántica, y también uno de los baluartes más señeros de la España musulmana. Resulta sobrecogedora su posición al borde del tajo, en medio de un grandioso escenario de valles y montañas. Su personalidad no se perfiló hasta la época de al-Andalus, cuando *Rundab* aparece como capital de la *cora* o provincia en tiempos de al-Andalus llamada *Takurunna*, un amplio distrito serrano con una nutrida población de berberes. La condición de sus habitantes, y lo propicio del terreno le imprimieron un carácter independiente, tanto que en el siglo XI forjó su propio reino acaudillado por el linaje africano de los Banu Ifran. Al consolidarse el Reino Nazarí, entre los siglos XIII Y XIV, fue cedida por los musulmanes a sus aliados meriníes de Marruecos, actuando como eje de la frontera occidental hasta su capitulación ante los Reyes Católicos en 1485. El Tajo, salvado por el espectacular Puente Nuevo, de 1793, divide en dos el casco urbano: a un lado la "Ciudad", la medina andalusí, con murallas y puertas como la de Almocábar, la iglesia mayor de la Encarnación, que fue mezquita, con el Palacio de Mondragón -actual Museo de la Ciudad y antaño corte de los emires-, con la misteriosa escalera de la Mina de la casa del Rey Moro, con unos modélicos Baños Árbes del siglo XIII, e incontables rincones de un encanto irresistible. Enfrente, al otro lado del barranco, queda el mercadillo de formación más moderana, cuajado también de monumentos, como la Plaza de la Maestranza, cátedra del toreo inaugurada en 1785, y una frondosa Almádea que pasea al filo del tajo, desatando la imaginación. La ciudad está a unos 60 kilómetros de MArbella, y el camino dicurre por un paisaje de bella espectacular.

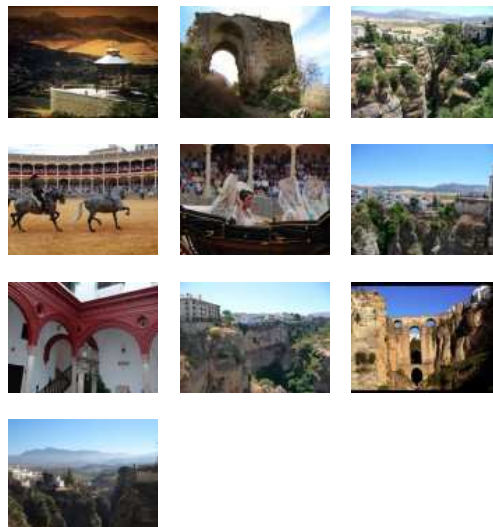
Tel: 0034958225995

Fax: 0034958228644

E-mail: info@legadoandalusi.es

Página web: <http://www.legadoandalusi.es>

Media



Sagesa Jardines de las Golondrinas

Apartamentos turísticos

- A-7, km. 192, Jardines de las Golondrinas, 29604 Marbella, España
- Latitude: 36.491009 - Longitude: -4.775190

...

Tel: +34 952 83 23 45

Fax: +34 952 83 30 91

E-mail: rentals@sagesa.net



Santa Clara Golf Club

Golf Club

- Ctra. N-340 Málaga - Cádiz, Km. 187,5, 29601 Marbella, España
- Latitude: 36.507931 - Longitude: -4.818578

El campo de golf, diseñado por Enrique Canales Busquets, se ha realizado respetando el entorno natural de fauna y vegetación autóctona, dando lugar a un fantástico punto de encuentro en Marbella para los aficionados al golf.

A lo largo de sus 18 hoyos, un par 71 de 5.878 metros, podrá gozar de un recorrido estimulante e inolvidable, que le animará a desear quedarse con nosotros.

Tel: +34 0952 85 01 11

E-mail: info@santaclaragolfmarbella.com

Pagina web: <http://www.santaclaragolfmarbella.com/>

Media



Santa María Golf Country Club

Golf Club

- Urb Elviria, 29601 Marbella, España
- Latitude: 36.500340 - Longitude: -4.767208

“Santa Maria Golf & Country Club”, como su propio nombre indica, es mucho más que un club de golf. Construido en un cortijo del siglo 18 en el que se encuentra actualmente la Casa Club, los terrenos cuentan con impresionantes jardines y excelentes instalaciones para el ocio como tenis o bolos.

Santa María se enorgullece de ser uno de los clubes internacionales más hospitalarios de la costa y su actual composición, que en la actualidad alcanzan los 430 socios, están representadas 14 nacionalidades diferentes.

Hoyos: 18

Tel: +34 0952 83 10 36

E-mail: caddymaster@santamariagolfclub.com

Pagina web: <http://www.santamariagolfclub.com>

Media



Senator Marbella Spa Hotel

Hoteles

- C/ Príncipe Alfonso de Hohenlohe, s/n, Marbella, España
- Latitude: 36.509792 - Longitude: -4.903572

...

Tel: +34 952 76 40 80

E-mail: senator.marbella@playasenator.com

Pagina web: <http://www.playasenator.com>



Señorío de Aloha

Apartamentos turísticos

- Avda. Manolete, s/n, 29660 Nueva Andalucía, Marbella, España
- Latitute: 36.492542 - Longitute: -4.959297

...

Tel: +34 952 90 80 94

Fax: +34 952 90 82 19

E-mail: aloha@playa-golf.com

Pagina web: <http://www.playa-golf.com>



Sierra Blanca y Canucha

Espacios Naturales

- Sierra Blanca, 29601 Marbella, España
- Latitute: 36.577778 - Longitute: -4.882591

Sierra Blanca y Canucha esta situada en la parte sur occidental de la provincia de Málaga. Su disposición es alargada. Tiene una extensión aproximada de 6.422 hectáreas y se ubica dentro de los términos municipales de cuatro municipios: Ojén al este, Monda al norte, Istán al oeste y Marbella al sur. Orografía:

Sierra Blanca y Canucha se alza por encima de los 1.200 metros, pertenece al Sistema Penibético y forman un único conjunto de la unidad blanca, pero orográficamente la podemos dividir en dos macizos montañosos: Sierra Blanca al suroeste y Sierra Canucha al noreste. Sus alturas más elevadas son, en Sierra Canucha: Los Castillejos 1.232 m y Las Cuchillas 1.222 m. Y en Sierra Blanca: El Astonar 1.279 m., La Concha 1.215 m. y Cruz de Juanar 1.181 m. Tenemos que destacar dentro del entorno de Juanar la zona de Los Llanos, también conocido como El Olivar de Juanar, situado a una altura media de 850 metros en una llanura con pequeños desniveles rodeados de cerros y picos como el de la Cruz de Juanar a 1.181 metros de altura y los de Tajonegro de 1.028m. y 1.092.

Media



Tel: +34 0952 77 14 42

E-mail: turismo@marbella.es

Pagina web: <http://www.marbellaexclusive.com>



Sinagoga

Sitios y actividades turísticas

- Calle Jazmines, 29601 Marbella, España
- Latitude: 36.510147 - Longitude: -4.855624

La gran cantidad de centros religiosos, no católicos, que existen en Marbella son prueba de la variedad de culturas que conviven en nuestra ciudad. Han ido surgiendo lugares de oración de otras raíces religiosas distintas al cristianismo como es el caso del islamismo y el judaísmo. Fue

consagrada en 1978. Está situada en la urbanización El Real, a tan solo 2 kilómetros del centro de Marbella. Entre sus habitaciones destacan las habitaciones de huéspedes, el salón Messody (lugar de celebraciones) y el Mikvé (baños rituales). La zona destinada a la oración tiene capacidad para 100 fieles, pudiendo ser ampliable, en los días más importantes, habilitando la sala contigua. La Comunidad judía de Marbella también cuenta con un centro comunitario con dirección en Avenida Duque de Ahumada, 10. En él se dan cita numerosos fieles, ya que cuenta con un aula de enseñanza "Talmud Torah". Dicha comunidad edita una revista llamada Focus en la que se refleja la vida comunitaria en general.

Media



Tel: +34 0952 77 40 74

Página web: http://www.marbella.es/directorio/index.php?option=com_sobi2&sobi2Task=sobi2Details&catid=192&sobi2Id=3924&Itemid=244



Sisu Boutique Hotel

Hoteles

- A-7, km. 173, 29660 Nueva Andalucía, Marbella, España
- Latitude: 36.487282 - Longitude: -4.971356

...

Tel: +34 952 90 61 05

Fax: +34 952 90 60 06

E-mail: bookings@sisuboutique.com

Página web: <http://www.sisuboutique.com>



Soleuropa Golf Los Naranjos

Apartamentos turísticos

- Urb. Soleuropa Golf (Los Naranjos Campo de Golf) 29660 Marbella, España
- Latitude: 36.509739 - Longitude: -4.986205

...

Tel: +34 952 81 24 28

Fax: +34 952 81 14 28

E-mail: resort@losnaranjos.com



Team 4 you

Ocios naturales

- Urbanización Lomas de Marbella Club, 29602 Marbella, España
- Latitud: 36.506123 - Longitud: -4.932601

Dentro de las actividades de turismo activo ofrecen: descenso de barrancos o barranquismo, senderismo, montañismo, rutas en bici o ciclismo de montaña, espeleología, escalada, paintball, parapente en tándem, canoa kayak, buceo deportivo, aventuras de cuerdas altas, salidas con jet ski, excursiones en quads o buggy, vuelo en helicóptero, paseo a caballo, rutas 4x4 por Andalucía (jeep safari), pesca en el mar, paseo en barco, globo aerostático, esquí en Sierra Nevada, excursiones privadas a ciudades andaluzas, etc.

Port.: +34 619 98 70 93

E-mail: seb@team4you.es

Página web: <http://www.team4you.es>



Teamxtreme

Ocios naturales

- Avda. Ricardo Soriano, 66, 29601 Marbella, España
- Latitud: 36.510372 - Longitud: -4.898316

Paracaidismo, barranquismo, vela, esquí náutico, escalada, paddle surf, kitesurf, buceo...
?

Tel: +34 952 76 83 49

Port.: +34 676 02 22 37

Fax: +34 952 82 71 04

E-mail: info@teamxtreme.es

Página web: <http://www.teamxtreme.es>



Teatro Municipal Ciudad de Marbella

Eventos

- Calle de Ramón Martínez, 3, 29603 Marbella, España
- Latitud: 36.509457 - Longitud: -4.877994

...

Tel: +34 952 86 43 94

Página web: <http://www.marbella.es>



Termas Romanas de Guadalmina

Monumentos

- Urb. Guadalmina. 29601 Marbella, España
- Latitude: 36.467873 - Longitude: -4.993694

Las Termas Romanas datan del siglo II. Se trata de un edificio público al servicio de la población romana. Su tipología responde a la típica construcción de baños de los siglos I y II, conteniendo piscinas de agua caliente, fría y templada. Consiste en una sólida construcción de argamasa

que ha sobrellevado relativamente bien el paso de la historia y de los temporales, ya que se encuentra ubicada junto a la playa. El conjunto está construido alrededor de un patio octogonal, en su tiempo embovedado con un diámetro total de 9,75 metros con un estanque en su centro alrededor del cual se disponían siete habitaciones, también de planta octogonal, comunicadas entre sí. La planta superior se encuentra a 4,80 metros de altura sobre el actual suelo del núcleo y sobre su parte central hubo de levantarse una cúpula con claraboya de luz cenital perpendicular al pequeño estanque central.

En la actualidad pueden verse los restos del hypocaustam (sistema de calefacción existente en estos baños) a base de ladrillos refractarios formando arcos.

Media



Tel: +34 0952 78 52 52

E-mail: otsanpedro@marbella.es

Página web: <http://www.marbellaexclusive.com>



Ticket to Ride & Thesafarishop.com

Ocios naturales

- Avda. de las Naciones Unidas, C.C. Cristamar, local B-64, Puerto Banús, 29660 Marbella, España
- Latitude: 36.490833 - Longitude: -4.950854

Senderismo, mountain-bike, escalada, quads, rutas todo terreno, canoas, tiro al plato con sistema láser, descenso de barrancos, aqua skipper (hydrofoil), ecotour con barco en pantano de Istán, cursos de supervivencia, programas para empresas, alquiler de yates, etc.

Tel: +34 952 90 50 82

Port.: +34 609 51 75 17

Fax: +34 952 8146 56

E-mail: info@marbellatop100.com

Página web: <http://www.marbellatop100.com>



Torre de Ladrones

Monumentos

- 29601 Marbella, España
- Latitude: 36.487434 - Longitude: -4.742231

Situada en las proximidades del Puerto de Cabopino, su construcción es atribuida a la época de la dominación musulmana y debe su nombre a los voladizos de protección de que disponía (ladroneras). Se trata de un edificio en forma de prisma cuadrado de 16 metros de altura por 3,65 metros de lado. Es la más alta del litoral malagueño.

Tel: +34 0952 77 14 42

E-mail: turismo@marbella.es

Pagina web: <http://www.marbella.es>

Media



Torre de Las Bóvedas

Monumentos

- 29601 Marbella, España
- Latitude: 36.509590 - Longitude: -4.880685

Construida en el siglo XVI, de forma troncocónica, tiene una altura de 13 metros y 8,30 metros de diámetro en la base

Tel: +34 0952 77 14 42

E-mail: turismo@marbella.es

Pagina web: <http://www.marbella.es>

Media



Torre del Ancón

Monumentos

- 29601 Marbella, España
- Latitude: 36.500530 - Longitude: -4.931617

Situada al inicio de la carretera de Istán. No existen referencias sobre la época de su construcción que parece situarse en la época cristiana (siglo XVI). Su forma es troncocónica de 11,90 metros de altura por 7,40 metros de diámetro en la base y 5,20 metros en la azotea.

Tel: +34 0952 77 14 42

E-mail: turismo@marbella.es

Pagina web: <http://www.marbella.es>

Media





Torre del Duque

Monumentos

- 29601 Marbella, España
- Latitude: 36.486126 - Longitude: -4.956100

Se encuentra junto a la entrada principal de Puerto Banús, de origen musulmán. Tiene forma de prisma, con una altura de 10 metros y 4,20 metros de lado.

Tel: +34 0952 77 14 42

E-mail: turismo@marbella.es

Pagina web: <http://www.marbella.es>

Media



Torre del Lance de Las Cañas

Monumentos

- 29601 Marbella, España
- Latitude: 36.486420 - Longitude: -4.759762

Situada en la zona de Las Chapas, su construcción se data en la segunda mitad del siglo XVIII. Con forma de pezuña de 10,85 metros de altura por 53,53 metros de perímetro.

Tel: +34 0952 77 14 42

E-mail: turismo@marbella.es

Pagina web: <http://www.marbella.es>

Media



Torre del Rio Real

Monumentos

- 29601 Marbella, España
- Latitude: 36.505497 - Longitude: -4.845335

Situada en el margen derecho del río Real, parece que su construcción es de finales del siglo XVI. De forma troncocónica, tiene una altura de 10,85 metros, 7m de diámetro en la base y 5,25 metros en la azotea

Tel: +34 0952 77 14 42

E-mail: turismo@marbella.es

Pagina web: <http://www.marbella.es>

Media





Vasari Vacation Resort

Apartamentos turísticos

• Urb. La Alzambra, Edif. Vasari Centre, 29660 Puerto Banús, Marbella, España

• Latitude: 36.497253 - Longitude: -4.954619

...

Tel: +34 952 90 78 06

Fax: +34 952 90 67 98

E-mail: reservas@vasariresort.com

Página web: <http://www.vasariresort.com>



Verbenas Populares

Ocios

• 29601 Marbella, España

A lo largo de la temporada de verano (julio a octubre) se celebran en la mayoría de los barrios de Marbella fiestas que durante unos días animan la actividad de la zona con bailes, concursos y otras actividades organizadas por las asociaciones del barrio. Durante el mes de Julio se celebran las Verbenas de Virgen del Carmen - El Ingenio, Santa Marta y Asociación de Vecinos de Trapiche Norte.

Durante el mes de Agosto se celebran las Verbenas de El Salto del Agua, El Barrio, Leganitos, Divina Pastora y La Patera.

En el mes de Septiembre se celebra la Verbena de la Plaza de Toros.

En el mes de Octubre se celebra la Verbena de la Barriada de Miraflores.

Tel: +34 0952 77 14 42

E-mail: turismo@marbella.es

Página web: <http://www.marbellaexclusive.com>

Media





Villa Romana de Río Verde (Ver sin falta)

Monumentos

- Calle del Rio, 29601 Marbella, España
- Latitude: 36.495750 - Longitude: -4.944466

Restos de una villa romana del siglo I d.C. Fueron excavados y expuestos en el año 1962.

Se trata de una casa que en su día tuvo una estructura de varias habitaciones que rodeaban un patio interior. A la derecha de la entrada se encuentra una habitación cuadrada cuyo suelo está decorado con mosaicos y cuyo tema central reproduce la cabeza de la Medusa, como símbolo de la buena suerte. Entre sus cabellos aparecen cuatro serpientes y otras dos en el cuello. En las proximidades hay formas de cántaros, aves, cráteras y ramas.

El resto de la decoración trata de elementos geométricos alternados de forma equilibrada, excepto en el patio en el que nos encontramos con una parte importante del conjunto musivario con diversas representaciones relacionadas con el tema culinario con animales, hornillos, fuentes, asadores, soperas, espeteras, etc. Predominan los colores blanco y gris oscuro, pero también hay grises, amarillos, rosas, ocres y rojos en la cabeza de la Medusa.

El pasillo relacionado con el tema culinario está considerado como "unicum". Gracias a él se tiene constancia de muchos de los elementos utilizados en la cocina de época romana. Pero quizás lo más destacable es la presencia de "bodegones muertos" en los que aparecen representados conejos, espárragos, liebres y gran número de vegetales.

En este yacimiento se hallaron cerámicas, mármoles y objetos de metal que están expuestos en la Colección Arqueológica Municipal.

Media



Tel: +34 0952 82 50 35

Página web: http://www.marbella.es/directorio/index.php?option=com_sobi2&sobi2Task=sobi2Details&catid=298&sobi2Id=3784&Itemid=244



Vincci Selección Estrella del Mar

Hoteles

- Urb. Estrella del Mar, (A-7, km. 190,50), Marbella, España
- Latitude: 36.494736 - Longitude: -4.784696

...

Tel: +34 951 05 39 70

Fax: +34 951 05 39 80

E-mail: estrelladelmar@vinccihoteles.com

Página web: <http://www.vinccihoteles.com>

Mohelnice



Casina Bahía de Cádiz

Ocios nocturnos

- Carretera del Casino, El Puerto de Santa María
- Latitude: 36.631084 - Longitude: -6.212106

Ubicado en la sala de juegos es el espacio perfecto para degustar un cóctel, tomar una copa, picar o cenar algo ligero, en el ambiente del casino.

Ofrece una carta de platos combinados, sándwiches, baguettes, raciones, tartas, etc.

En esta zona está situada la televisión pudiendo así disfrutar de los partidos de fútbol u otros acontecimientos durante la cena.

Tel: 956 87 10 42

Fax: 956 85 71 27

E-mail: mkg.cascadiz@grupocomar.com

Página web: <http://www.casinobahiadecadiz.es/cadiz/>

Media



Motril



Motril

Puertos

- Motril, Andalucía
- Latitude: 36.721237 - Longitude: -3.525387

Motril

Tel: +34 0958 600 037

Punta Umbría



Aldetur

Hoteles

Playa

- Avda. Ciudad de Huelva, s/n Punta Umbría, Huelva, España

Hotel Aldetur

Tel: 959659046



Apartamentos Turísticos Leo Deluxe

Apartamentos turísticos

Playa

- Avda. Bulevar del Agua, s/n Punta Umbría, Huelva, España

Apartamentos Turísticos Leo Deluxe

Tel: 959659096



Arquitectura defensiva Costa Occidental de Huelva_Torre de Punta Umbría

Monumentos

- Punta Umbría, Huelva, España
- Latitude: 37.177769 - Longitude: -6.957248

III



Aventuras Rumbo Sur- Punta Umbría

Ocios naturales

- Hotel Barceló, Avenida del Océano, s/n Punta Umbría, Huelva, España
- Latitude: 37.185459 - Longitude: -6.981073

III



Barceló Punta Umbría Mar

Hoteles

Playa

- Avdª. del Oceano, s/n Punta Umbría, Huelva, España

Hotel Barceló Punta Umbría Mar

Tel: 959495400

Port.: 628709133



Barriada Veintiocho de Febrero

Casco Antiguo / Barrios

- Barriada Veintiocho de Febrero, Punta Umbría, Huelva, España.
- Latitude: 37.186779 - Longitude: -6.966292

II



Calypso

Hoteles

Playa

- Calle Pingüino, 19 Punta Umbría, Huelva, España

Hotel Calypso

Tel: 959311719



Canoa de Punta Umbría

Pesca & Paseos

- Muelle de las Canoas. Plaza Pérez Pastor, 21100 Punta Umbría, Huelva, España
- Latitude: 37.179768 - Longitude: -6.956431

III



Casa del Rincón

Hoteles

- C/ La viña, 34 Punta Umbría, Huelva, España

Hotel "Casa del Rincón"

Tel: 956724460

Port.: 630096549



Casa Gaspar

Hoteles

Hostales

- Avd^a. del Océano, 29 Punta Umbría, Huelva, España

Hostal Casa Gaspar

Tel: 959314810

Port.: 667586171



Club Deportivo Náutico Punta Umbría

Cursos náuticos

- Avenida Marina, Punta Umbría, Huelva, España

- Latitude: 37.186489 - Longitude: -6.967427

||||



El Ayamontino

Hoteles

Playa

- Avd^a.Andalucía, 35 Punta Umbría, Huelva, España

Hotel El Ayamontino

Tel: 959311450



El Pato Amarillo

Hoteles

Playa

- Avd^a.del Oceano. Cpj^o.Everluz Punta Umbría, Huelva, España

Hotel El Pato Amarillo

Tel: 959311250



Feria de la Gamba, la Chirla y el Boquerón

Puntos Sabores

- Plaza 26 de Abril de 1963, 21100 Punta Umbría, Huelva, España
- Latitud: 37.184135 - Longitud: -6.963023

III



Festival Flamenco Rumbo al Mar

Sitios y actividades turísticas

- Avenida Ciudad de Huelva, Punta Umbría, Huelva, España
- Latitud: 37.182053 - Longitud: -6.971209

IIII



Hostal Doña Antonia

Hoteles

Hostales

- Calle Santa Isabel, 4 Punta Umbría, Huelva, España

Hostal Doña Antonia

Tel: 959313184



Hostal Manuela

Hoteles

Hostales

- Calle Carmen, 6-8 Punta Umbría, Huelva, España

Hostal Manuela

Tel: 959310760



Hostal Patio Andaluz

Hoteles

Hostales

- Calle Falucho, 4 Punta Umbría, Huelva, España

Hostal Patio Andaluz

Tel: [959311736](tel:959311736)



Hostal Playa

Hoteles

Hostales

- Avd^a.del Oceano, 95-97 Punta Umbría, Huelva, España

Hostal Playa

Tel: [959310112](tel:959310112)



Hotel Emilio

Hoteles

Playa

- Calle Ancha, 23 Punta Umbría, Huelva, España

Hotel Emilio

Tel: [959311800/ 315877](tel:959311800/315877)



Hotel Pato Rojo

Hoteles

Playa

- Avd^a.del Oceano, s/n Punta Umbría, Huelva, España

Hotel Pato Rojo

Tel: [959311600](tel:959311600)



Ida y vuelta Punta Umbría

Ocios naturales

- Calle Olivo, s/n Punta Umbría, Huelva, España
- Latitud: 37.209084 - Longitud: -7.048217

|||



Kaimaleon

Windsurf - Vela - Kite surf

- Calle Ancha, 40, Punta Umbría, Huelva, España
- Latitud: 37.180786 - Longitud: -6.959609

ññññ



Leo Punta Umbría I

Hoteles

Playa

- Avda. Bulevar del Agua, s/n Punta Umbría, Huelva, España

Hotel Punta Umbría I

Tel: [959477337](tel:959477337)



Leo Punta Umbría II

Hoteles

Playa

- Avda. Bulevar del Agua, s/n Punta Umbría, Huelva, España

Hotel Leo Punta Umbría II

Tel: [959477337](tel:959477337)



Leo Punta Umbría III (Meridiano 7 Resor

Hoteles

Playa

- SAPU 3 y 4 - Parcela RT5, Punta Umbría, Huelva, España

Hotel Leo Punta Umbría III

Tel: [959314829](tel:959314829)



Leo Punta Umbría IV

Hoteles

Playa

- SAPU 3 y 4 - Parcela RT3, Punta Umbría, Huelva, España

Hotel Leo Punta Umbría IV

Tel: [959314829](tel:959314829)



Lonja de Punta Umbría

Mercados municipales y mercadillos

- Avenida de la Ría, Punta Umbría, Huelva, España
- Latitude: 37.182674 - Longitude: -6.960569

III



Marismas del Odiel

Paisajes contados desde el Mar

- Punta Umbría, Huelva, España
- Latitude: 37.203136 - Longitude: -6.971742

ddd



Migraciones Servicios Turísticos- Punta Umbría

Ocios naturales

- Punta Umbría, Huelva, España
- Latitude: 37.192371 - Longitude: -6.969983

III



Norax Escuela de Vela

Windsurf - Vela - Kite surf

- Punta Umbría, Huelva, España
- Latitude: 37.168571 - Longitude: -6.950499

ñññ



Nuevo Portil - Portil

Paisajes contados desde el Mar

- Nuevo Portil - Portil, Huelva, España
- Latitude: 37.208160 - Longitude: -7.057444

eee



Paraje Natural de la Canaleta- Punta Umbría

Espacios Naturales

- Punta Umbría, Huelva, España
- Latitude: 37.171719 - Longitude: -6.948868

lll



Paraje Natural Enebrales de Punta Umbría

Espacios Naturales

- Enebrales de Punta Umbría, Punta Umbría, Huelva, España
- Latitude: 37.194695 - Longitude: -6.998993

llll



Parroquia de Nuestra Señora del Carmen

Monumentos

- Calle Ancha, 73, 21100 Punta Umbría, Huelva, España
- Latitude: 37.181377 - Longitude: -6.960520

lll



Pinares de la Peguera

Espacios Naturales

- Punta Umbría, Huelva, España
- Latitude: 37.197975 - Longitude: -6.973416

III



Playa "La Bota"

Hoteles

Playa

- Ctrª.Huelva-Punta Umbría, Km.11 Punta Umbría, Huelva, España

Hotel Playa "La Bota"

Tel: 959314537



Playa de Punta Umbría

Paisajes contados desde el Mar

- Punta Umbría, Huelva, España
- Latitude: 37.170349 - Longitude: -6.985260

ddd



Playa Urbana de Punta Umbría

Playas

- 21100 Punta Umbría, Huelva, España
- Latitud: 37.176540 - Longitud: -6.967579



Es la playa más urbanizada de la zona y en la que se encuentran los mejores servicios e infraestructuras. Bares a lo largo de la Avenida del Océano así como los característicos chiringuitos situados a pie de playa hacen de esta playa uno de los lugares más apetecibles para tomar un baño en la época estival. Además, esta playa, es apta para la práctica de deportes náuticos como el windsurf.

La excelencia de sus aguas y el esfuerzo que realiza el consistorio la ha hecho merecedora de la bandera Azul, bandera Verde y Bandera Ecoplaya distintivos que certifican la excelencia y calidad de las playas de Punta Umbría.

En el entorno de la playa urbana de Punta Umbría localizaremos las playas de "Ría de Punta Umbría" y "La Canaleta" frente al Paraje Natural "Marismas del Odiel".

Accesibilidad: fácil y sin barreras. Hay distintas zonas en las que puedes aparcar el coche dejándolo muy próximo a la playa.



Playa Urbana de Punta Umbría

Playas

- Punta Umbría, Huelva, España
- Latitud: 37.178898 - Longitud: -6.972214

ñññ



Puerto APPA Punta Umbría

Puertos

- Punta Umbría, Huelva, España
- Latitud: 37.179585 - Longitud: -6.956593

III



Puerto Pesquero de Punta Umbría

Puertos Pesqueros

- Puerto Pesquero, 21100 Punta Umbría, Huelva, España
- Latitud: 37.182251 - Longitud: -6.959930

ddd



Punta Umbría

Municipios

- 21100 Punta Umbría, Huelva, España
- Latitude: 37.182831 - Longitude: -6.966914

dddd



Punta Umbría

Puertos

- Punta Umbría, Andalucía
- Latitude: 37.180416 - Longitude: -6.956635

Punta Umbría

Tel: +34 0959 311 899



Punta Umbría Beach Resort

Hoteles

Playa

- Boulevard del Agua, s/n Punta Umbría, Huelva, España

Hotel Punta Umbría Beach Resort

Tel: 959495400



Real Club Náutico de Punta Umbría

Cursos náuticos

- Calle Almirante Pérez de Guzmán, 20, Punta Umbría, Huelva, España
- Latitude: 37.174652 - Longitude: -6.951925

IIII



Reserva Natural Laguna El Portil

Espacios Naturales

- Reserva Natural Laguna El Portil , Punta Umbría, Huelva, España
- Latitude: 37.240898 - Longitude: -7.065598

III



Ría de Punta Umbría

Casco Antiguo / Barrios

- Barrio Ría de Punta Umbría, Punta Umbría, Huelva, España
- Latitute: 37.185394 - Longitute: -6.963974

III



Ría de Punta Umbría

Paisajes contados desde el Mar

- Punta Umbría, Huelva, España
- Latitute: 37.182659 - Longitute: -6.957644

ddd



Rock in Ría

Sitios y actividades turísticas

- Punta Umbría, Huelva, España
- Latitute: 37.195038 - Longitute: -6.972043

IIII



Ruta del Legado Britanico_Casa de los Ingleses Punta Umbría

Monumentos

- Punta Umbría, Huelva, España
- Latitute: 37.183514 - Longitute: -6.974660

ñññ



Salinas del Astur

Productores y Artesanos

- Salinas de Astur, Huelva, España
- Latitute: 37.214176 - Longitute: -7.003531

III



SerOdiel

Pesca & Paseos

- 21100 Punta Umbría, Huelva, España
- Latitude: 37.179749 - Longitude: -6.956111

ppp



Tálatta

Pesca & Paseos

- Punta Umbría, Huelva, España
- Latitude: 37.174591 - Longitude: -6.962773

IIII



Teatro del Mar

Exposiciones

- Plaza Constitución, Punta Umbría, Huelva, España
- Latitude: 37.182556 - Longitude: -6.967153

III

Roquetas de Mar



Roquetas de Mar

Puertos

- Roquetas de Mar, Andalucía
- Latitude: 36.756443 - Longitude: -2.605287

Roquetas de Mar

Tel: [+34 0950 320 789](tel:+340950320789)

Rota



Peña "Paco Cepero"

Ocios

- C/ José El Negro, El Puerto de Santa María
- Latitude: 36.598953 - Longitude: -6.239724

Peña Flamenca.

Tel: +34 610 089 214

Media



Rota

Puertos

- Rota, Cádiz, Andalucía
- Latitude: 36.613834 - Longitude: -6.350000

Rota

Tel: +34 0937 523 587

San José



San José

Puertos

- San José, Andalucía
- Latitude: 36.762386 - Longitude: -2.102367

San José

Tel: +34 0950 388 041

San Roque



Sotogrande

Puertos

- San Roque, Cádiz, Andalucía
- Latitude: 36.290089 - Longitude: -5.272219

Sotogrande

Tel: +34 0956 790 000

San Silvestre de Guzmán



Feria de la Caza San Silvestre

Artesanía de arte

- Polideportivo Municipal, San Silvestre de Guzmán, Huelva, España
- Latitude: 37.390247 - Longitude: -7.346692

||

Sanlúcar



Castillo de San Marcos

Paisajes contados desde Tierra

- Castillo San Marcos. Sanlúcar, Huelva, España
- Latitude: 37.475834 - Longitude: -7.463628

dddd

Sanlúcar de Guadiana



Castillo de San Marcos

Monumentos

- Sanlúcar de Guadiana, Huelva, España
- Latitude: 37.475731 - Longitude: -7.463064

kk



Playa Fluvial de Sanlúcar de Guadiana

Playas

- Playa Fluvial Sanlúcar de Guadiana, Sanlúcar de Guadiana, Huelva, España
- Latitude: 37.471493 - Longitude: -7.468209

llll



Puerto Deportivo de Sanlúcar de Guadiana

Puertos

- Sanlúcar de Guadiana, Huelva, España
- Latitude: 37.472633 - Longitude: -7.468515

lll

▲ **Tarifa** ▼



Parque natural del Estrecho - Tarifa - El Legado Andalusi 🌟🌟 (Merece la visita)

Espacios Naturales

El punto más cercano entre la Península Ibérica y África.

- Avenida Fuerzas Armadas, 13, 11380 Tarifa, Cádiz, España
- Latitute: 36.009983 - Longitute: -5.606325



Tarifa es el sur del Sur de Europa; con el Estrecho de Gibraltar como clave del Mediterráneo, desde sus costas pueden verse con total nitidez las de África a pesar de que las condiciones atmosféricas no sean perfectas; la escasa distancia que separa África de la Península Ibérica en este área (Tánger-Tarifa) es de 14 Kms (9 millas náuticas), lo que permite que puedan apreciarse detalles de una costa a otra.

La antigüedad de esta ciudad está documentada hasta, al menos, la época romana, cuando se llamaba Julia Traducta, y en el siglo V fue zona de paso hacia África de los vándalos y los visigodos. Es un punto clave en la historia de al-Andalus, pues en el año 710 es aquí donde desembarcó Tarik (de donde toma su nombre la ciudad) procedente del Magreb, para inspeccionar la zona con vistas a una probable conquista de estas tierras. La importancia de esta plaza queda patente con la construcción de un formidable castillo.

Las playas de esta zona son sobradamente conocidas por los amantes del windsurf, dada la abundancia de vientos en la zona del estrecho. Sus playas son además extensas y vírgenes en su mayoría, y algunas de ellas como la de Bolonia contiene unas ruinas magníficas que pueden visitarse. A unos 20 kms de Tarifa se encuentran las ruinas de la ciudad romana Baelo Claudia, a pocos metros de la misma orilla del mar, lo que dota al paisaje de una singular fisonomía.

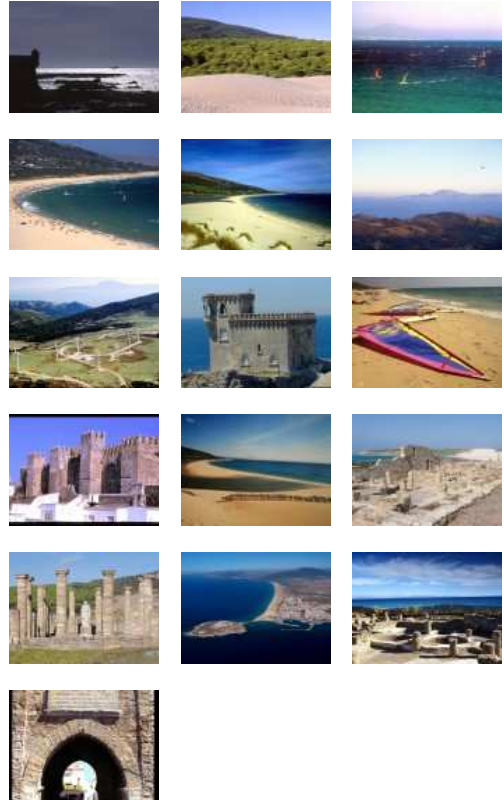
Tel: 0034958225995

Fax: 0043958228644

E-mail: info@legadoandalusi.es

Pagina web: <http://www.legadoandalusi.es>

Media



Tarifa

Puertos

- Tarifa, Cádiz, Andalucía
- Latitute: 36.009438 - Longitute: -5.603795

Tarifa

Tel: +34 0956 684 086

Vélez-Málaga



Caleta de Vélez

Puertos

- Vélez-Málaga, Andalucía
- Latitude: 36.747166 - Longitude: -4.070833

Caleta de Vélez

Tel: [+34 0952 511 390](tel:+340952511390)

Villablanca



Festival de Danza de Villablanca

Sitios y actividades turísticas

- Villablanca, Huelva, España
- Latitude: 37.302444 - Longitude: -7.342879

IIII

Villaricos



Villaricos

Puertos

- Villaricos, Almería, Andalucía
- Latitude: 37.246235 - Longitude: -1.772034

Villaricos

Tel: [+34 0950 467 137](tel:+340950467137)

Yunquera



Sierra de las Nieves

Espacios Naturales

Sierra de la Nieves - Reserva de la biosfera

- Av de la Sierra de las Nieves, 29410 Yunquera, Espagne
- Latitude: 36.735291 - Longitude: -4.917534

La Sierra de las Nieves ocupa una superficie de 93.930 hectáreas. En la Sierra de las Nieves existen unos contrastes muy fuertes del paisaje, pudiendo distinguir entre: **-Sierras Blancas:** Donde predominan las rocas sedimentarias (calizas, dolomíticas) erosionadas por el agua, dando un relieve inconfundible a la roca tanto superficial como subterráneo, con presencias de numerosas cuevas y simas, como sima GEMS y otros superficiales como cañones, tajos, torcales, lapiaces, etc. **-Sierras Bermejas:** Están compuestas de peridotitos de origen magmático y presentan una coloración rojiza por la oxidación del hierro que contienen, normalmente son tierras muy pobres en nutrientes. En altura podemos encontrar en estos suelos al famoso pinsapo y en otras cotas inferiores sólo podemos encontrar pinares y matorrales. **-Sierras Pardas:** Están formadas por materiales geológicos de origen metamorfofosicos, básicamente alterados por la erosión. Estos suelos han sido utilizados para la agricultura de los pueblos de la comarca, al ser los más indicados por su riqueza en nutrientes y su abundancia en agua procedente de ríos y arroyos.

-Relieve: Las altitudes que encontramos oscilan entre alrededor de los 200 m. hasta los 1.919 m del Pico Torrecilla.

-Clima: Tiene dos grandes influencias, por un lado el clima mediterráneo en las zonas de poca altura y por otro el de alta montaña a otras cotas superiores. Ello supone que tiene grandes variaciones pluviométricas y de temperatura.

-La Vegetación: La zona cuenta con alcornocales, encinares y matorrales mediterráneos, pinares y una flora rupícola y de montaña de altísimo interés, cuyo elemento más singular es el quejigo de alta montaña. Pero el pinsapo y el pinsapar son la estrella de la flora y vegetación de la Sierra de las Nieves. Estos abetos se remontan a la época de la glaciación, pudiendo encontrarlos en la Sierra de las Nieves, Sierra Bermeja y Sierra de Grazalema.

-Fauna: La fauna presente es muy diversa e importante, tenemos invertebrados y vertebrados, herbívoros, carnívoros y omnívoros, aves acuáticas y terrestres. De todos ellos el más destacado es la cabra montés y la nutria, esta última presente en todos los ríos con aguas limpias.

Tel: +34 0952 48 28 21

E-mail: agdr@sierranieves.com

Página web: <http://www.sierranieves.com/>

Zahara



Ramón Pipi

Restaurantes

Restaurante

- C/ alcalde José Ruiz Cana,11 Zahara de los Atunes

Ramón Pipi