

Alfoz de Lloredo



Alfoz de Lloredo 🏡🏡🏡 (Ver sin falta)

Municipios

- Alfoz de Lloredo, Cantabria, Spain
- Latitude: 43.378582 - Longitude: -4.182096

Territorio romanizado por el que discurrió la "Vía de Agripa", un camino real al que aluden varios documentos medievales. Toma su denominación del término "alfoz", utilizado a partir del siglo XI para designar al territorio de una entidad local o municipio.

Entre su patrimonio histórico-artístico destacan la necrópolis alto-medieval de Toñanes y las cuevas prehistóricas de "Las Aguas", en Novalés; del Linar, en La Busta, y de Cualventi, en Oreña. Son igualmente dignos de mención el monasterio cisterciense de Santa María de Viaceli y una casona solariega del siglo XVIII, denominada El Casal, en Cóbreces, así como la iglesia barroca de Cigüenza, construida en el siglo XVIII.

En su paisaje sobresalen de forma especial la playa de Cóbreces, de 400 metros de longitud y fácil acceso, y la localidad de Fresnedo, desde donde se pueden contemplar bellas panorámicas del valle.

Respecto a la gastronomía, cuenta con tres productos autóctonos fundamentales: el queso y la miel del Monasterio de la Trapa y los limones de Novalés, cuyo cultivo está favorecido por un particular microclima.

Novalés es la capital del municipio. La localidad goza de un particular microclima que le ha permitido desarrollar cultivos más propios del Mediterráneo, como las naranjas y sobre todo los limones, a cuyo color y fragancia está asociada su imagen en toda Cantabria.

Celebra romerías y verbenas coincidiendo con la festividad de los Santos Mártires (30 de agosto).

Su iglesia parroquial, en honor a La Asunción, data de mediados del siglo XVI y es un buen ejemplo de templo columnario.

A 1 Km de Novalés se encuentra la monumental iglesia barroca de San Martín, en Cigüenza, uno de los edificios más interesantes del patrimonio histórico-artístico de Cantabria. El templo cuenta en su interior con originales esculturas y tres excelentes retablos sin policromar del siglo XVIII.

Cóbreces, a medio camino entre Novalés y Ruiloba, es paso obligado hacia Comillas. Posee un casco urbano repartido entre el interior y la costa, por lo que cuenta con elementos representativos de ambos ambientes. Así, el Monasterio Trapense de Viaceli, que además de dar cobijo, fabrica buenos quesos; y su playa, de pindio descenso hasta la arena blanca y fina, que brinda aguas limpias y agradablemente frescas.

La iglesia parroquial es un buen edificio neogótico (1910), con dos imponentes torres en la fachada y cimborrio sobre el crucero, y la ermita de San Roque, de construcción reciente, contiene algunas tallas de interés por su carácter popular.

HABITANTES: 2778

SUPERFICIE (KM2): 46,3

Tel: 942726051

Fax: 942726053

Página web: <http://www.alfozdelloredo.org/portal/>

Media





Cueva de Cualventi ☆☆☆ (Ver sin falta)

Monumentos

Cuevas con Arte Rupestre e Interés Geológico

- Alfoz de Lloredo, Cantabria, España
- Latitud: 43.394287 - Longitud: -4.134794

Cavidad abierta en el fondo de una gran dolina, con un abrigo de grandes dimensiones que da paso a una red de galerías, distribuidas en 3 pisos sucesivos. En el fondo del abrigo se abre una pequeña covacha, en la que se localizan la mayor parte de las manifestaciones rupestres que, originariamente, comunicaba con el piso inferior del sistema.

Descubierta a mediados del siglo XX. Fue investigada por los Camineros de la Diputación, primero, y por un equipo del Museo Regional dirigido por M. A. García Guinea, después. En 2003 la cavidad fue objeto de nuevas actuaciones por parte del Museo de Altamira, momento en el que se confirmó la presencia de importantes manifestaciones rupestres paleolíticas, cuestión avanzada por el equipo de García Guinea. El abrigo alberga un importante yacimiento paleolítico, con más de 4 m de potencia sedimentaria. En la base se documenta un espeso nivel con evidencias del Solutrense Final (en la base) y Magdaleniense Inferior. Un potente estrato de limos de inundación separan este nivel de una corta ocupación del Magdaleniense Medio o Superior inicial, para posteriormente aparecer un nuevo nivel de ocupación del Magdaleniense Superior final. Un conchero Mesolítico cierra la secuencia. Las manifestaciones rupestres paleolíticas se concentran preferentemente en la covacha del fondo del abrigo, cuya boca se sitúa a la altura del nivel Magdaleniense Inferior, el cual la selló en época prehistórica. No obstante un grupo de manchas rojas, posiblemente representaciones muy perdidas, se ubican en el piso intermedio del sistema. En la covacha se documentan dos grandes grupos de representaciones, de diferente naturaleza y cronología. Por un lado, un importante grupo de pinturas rojas, con presencia de las técnicas del tamponado y la tinta plana, representando ciervas, cápridos, caballos y un gran bisonte. Por otro, un grupo de 6 grabados sitos en una pequeña hornacina, representando una cabeza de cierva y hasta 3 cabras monteses, además de los cuartos traseros de un cuadrúpedo y una línea cervico-dorsal aislada. Las pinturas rojas, con muchos paralelos (El Pendo, Covalanas, La Pasiega...), caben ser adscritas al Gravetiense final o Solutrense antiguo. Los grabados, con abundants paralelos en el arte rupestre (Altamira, El Castillo...) y mobiliario son, casi con absoluta certeza, del Magdaleniense Inferior.

Para acceder, desde el barrio de Perelada, en Oreña, se toma un camino carretero que conduce directamente a la cavidad.

Época:

La cavidad alberga ocupaciones del Magdaleniense Inferior, Medio y Superior, además de evidencias de fases prehistóricas posteriores. Las manifestaciones parietales son datables en el Gravetiense-Solutrense (pinturas rojas) y el Magdaleniense Inferior (grabados).

Media





Cueva de Las Aguas o Los Santos 🌟🌟🌟 (Ver sin falta)

Monumentos

Cuevas con Arte Rupestre e Interés Geológico

- Alfoz de Lloredo, Cantabria, España
- Latitute: 43.378494 - Longitude: -4.180359

Abrigo de enormes proporciones que comunica con una amplia galería a través de un paso angosto. La cavidad acaba en una gran colada estalagmítica fósil. La cueva es rica en formaciones estalagmíticas, siendo de gran belleza natural.

Media



Fue descubierta por H. Alcalde del Río, en 1909, quien encontró buena parte de las manifestaciones. Presenta yacimiento arqueológico tanto en el abrigo, como en la galería interior. Se han localizado cerámicas prehistóricas. Además, hay restos de un nivel de probable cronología Magdaleniense. En la pared izquierda de la galería interior hay un pequeño conjunto de pinturas rojas y en la derecha pinturas y grabados incisos finos, probablemente premagdalenenses. En la zona izquierda hay puntuaciones, un dudoso signo cuadrangular y varias manchas. En un recodo de la pared derecha hay dos bisontes en tinta plana roja con la cabeza grabada, una cabeza grabada de cierva, un signo de tipo parrilla, un claviforme y otras líneas rojas. En las proximidades hay manchas rojas y moradas. Además, en un pequeño laminador hay un grupo de puntuaciones rojas rellenando una concha fósil, la cabeza de una cierva grabada a trazo estriado, una cabeza de caballo grabado, manchas rojas y grabados lineales no figurativos. Las manifestaciones pertenecen a un momento avanzado del estilo IV antiguo. Destaca la cabeza grabada de un caballo con paralelos en contornos recortados (arte mueble) del Magdaleniense Medio.

Acceso: A la salida de Novalés, en dirección a Cóbrecos, hay un desvío que, a través de una pista conduce hasta la cavidad, la cual se encuentra sobre la actual captación de aguas de la localidad.

Época:

La cavidad posee indicios de ocupaciones del período Magdaleniense. Las manifestaciones rupestres caben ser asignadas al Magdaleniense inferior (entre 16.500 y 14.000 años de antigüedad).



Cueva del Linar ☆☆☆ (Ver sin falta)

Monumentos

Cuevas con Arte Rupestre e Interés Geológico

- Alfoz de Lloredo, Cantabria, España
- Latitud: 43.348255 - Longitud: -4.176787

Sumidero de más de 7 km de desarrollo con varios pisos fósiles y tres bocas de grandes dimensiones, en donde se sume el arroyo de La Busta. Presenta amplios vestíbulos.

Fue descubierta por H. Alcalde del Río a principios del siglo XX. Desde los años 50 del pasado siglo ha registrado diversas intervenciones arqueológicas por parte de los camineros de Diputación, el Seminario Sautuola, el C.A.E.A.P. (que localizó los grabados en 1980) y el Dr. Ramón Montes. A lo largo del lecho del río que se sume en la cavidad, y en la zona del vestíbulo, se hallaron materiales paleolíticos (achelenses, musterienses y solutenses). En las excavaciones de los vestíbulos se han detectado niveles magdalenenses. En la primera gran sala hacia el interior de la cavidad se encontraron restos de la Edad del Bronce, indígeno-romanos y medievales. En una galería lateral, junto al vestíbulo de una de las entradas, hay dos conjuntos de grabados incisos. El primero en el techo de la galería y el segundo en una estrecha galería contigua. En el primer grupo se han realizado 10 paneles, tanto abstractos como realistas, generalmente animalísticos (cabezas de cabra montés y rebeco, una posible liebre y un bisonte completo), así como una Venus acéfala asaetada. Todas las figuras son de pequeño tamaño y muy naturalistas. El segundo grupo, lo compone un conjunto de líneas y retoques grabados en dos estrechamientos naturales conformando dos vulvas gigantes. Las figuras corresponden al estilo IV, Magdaleniense Superior.

La cavidad se ubica en un farallón calcáreo situado junto a la iglesia parroquial del pueblo de La Busta (municipio de Alfoz de Lloredo), al fondo de una pradería de siega.

Época:

La cavidad presenta un gran yacimiento arqueológico con ocupaciones del Paleolítico Medio, Superior y diversas fases de la Prehistoria Reciente. Las manifestaciones son asignables al Magdaleniense Superior (unos 12.000 años de antigüedad).

Media



Iglesia de San Martín ☆☆☆ (Ver sin falta)

Monumentos Religiosos

- Alfoz de Lloredo, Cantabria, España
- Latitud: 43.387321 - Longitud: -4.182645

Iglesia de tipo barroco colonial, con planteamiento característico de la arquitectura mendicante. Su diseño es una copia de la iglesia de las capuchinas de Lima (Perú).

Iglesia de una sola nave con planta en cruz latina. Tiene cúpula sobre pechinas en el crucero y dos sacristías o capillas que forman la cabecera tripartita. Las bóvedas son de crucería con terceletes y combados. Posee dos torres prismáticas en el hastial, de varios cuerpos en disminución, rematadas por una baranda de balaustres y por pináculos. Tiene dos fachadas con pórticos casi idénticos, el principal situado en el hastial, está flanqueado por las torres; el otro se encuentra en el muro Sur. Las portadas tienen vanos de entrada en arcos de medio punto, frontón partido y dos óculos circulares, todo ello cobijado en un gran arco de medio punto. En el interior conserva tres extraordinarios retablos del barroco decorativo, de finales del siglo XVIII, que han permanecido sin policromar, y el retrato sobre lienzo del fundador de la iglesia.

Desde el pueblo de Novalés parte de una carretera que accede a la iglesia, situada a escaso medio kilómetro del centro del pueblo.

Época:

Se mandó construir por el indiano Antonio de Tagle Bracho, primer conde de Casa Tagle, en 1743.

Media



Cabezón de la Sal



Cabezón de la Sal 🌟🌟🌟 (Ver sin falta)

Municipios

- Cabezón de la Sal, Cantabria, Spain
- Latitud: 43.309879 - Longitud: -4.234751

Toma su nombre de la actividad principal que ejerció durante siglos: la extracción de sal. Fue lugar de paso en la Ruta de los Foramontanos, uno de los caminos de la primera repoblación de la Castilla altomedieval. Protagonista de importantes ferias ganaderas, desarrolla también una importante actividad industrial en sectores como el textil y el mueble.

Cabezón de la Sal cuenta con un riquísimo patrimonio histórico-artístico. Posee multitud de edificios dignos de mención, que invitan a un recorrido minucioso. Entre los más importantes figura la casa-palacio de Carrejo (hoy convertida en Museo de la Naturaleza de Cantabria), el palacio-torre de los Monasterios, en Casar, y el palacio de Bodega (siglo XVIII), en Cabezón. Por lo que se refiere a la arquitectura religiosa, tiene sus máximos exponentes en las iglesias de San Lorenzo (Casar de Periedo), Santa Eulalia (Bustablado), San Bartolomé (Ontoria) y San Pedro (Santibáñez).

La riqueza del patrimonio histórico de Cabezón de la Sal queda patente también en el yacimiento prehistórico de Cabrojo.

Sin lugar a dudas la fiesta más destacada, que congrega cada año en la villa a miles de visitantes de toda la región, es el "Día de Cantabria", a primeros de agosto, dedicado a la exaltación de las costumbres autóctonas y las manifestaciones folclóricas. En Bustablado se celebra, el 16 de agosto, la fiesta de "Los Pobres", y en Carrejo, el 31 de agosto, la de "La Patata".

Sus atractivos principales, el contacto con la naturaleza en el parque natural del Saja y en Virgen de la Peña.

Carrejo nos recibe con la impresionante portalada de los Haces. Si la bordeamos, encontramos detrás la plaza de La Braña por la que podremos acceder al Museo Regional de la Naturaleza de Cantabria, emplazado en el restaurado palacio de Pedro de Ygareda, del siglo XVIII.

El Museo de la Naturaleza de Cantabria es de planta rectangular, el palacio fue construido en piedra de sillería al estilo montañés. Consta de dos pisos enmarcados entre contrafuertes y en uno de sus hastiales se observa el escudo de armas de los Cos y Cayón. A la calle se abren seis arcos de medio punto que sostienen una extensa balconada. Anexa a la casona se hallaba una pequeña capilla, hoy convertida en sala de conferencias.

La exposición está estructurada en cuatro ambientes bien diferenciados: la franja costera, los ríos, el bosque y la alta montaña. En cada uno de ellos se reproducen los aspectos más significativos de su flora y fauna, a través de maquetas de relieves, montajes de los distintos hábitats, especies botánicas, etc.

Además del carácter didáctico del museo, llama enormemente la atención una interesante muestra de animales disecados (rebeco, urogallo, águila...).

HABITANTES: 8075

SUPERFICIE (KM2): 33,6

Página web: <http://www.cabezondelasal.net/>

Media





Día de Cantabria ★★☆☆ (Ver sin falta)

Sitios y actividades turísticas

- Cabezón de la Sal, Cantabria, España
- Latitude: 43.307468 - Longitude: -4.232499

El segundo domingo de cada mes de agosto, Cabezón de la Sal acoge las celebraciones del Día de Cantabria donde los trajes regionales y la exaltación de las tradiciones tomarán las calles.

El mercado de productos típicos, desfile de carrozas y carretas junto con la pasá de ganado tudanco centran los actos del Día de Cantabria.

Además, durante todo el día la música y danzas típicas de Cantabria de grupos de danzantes, picayos, pandereteras, solistas, rabelistas, piteros, gaiteros, trovadores, rondas de mozos, etc. amenizarán la jornada.

La celebración está declarada desde 1972 Fiesta de Interés Turístico Nacional y desde 1983 como de interés regional.



La Casona de Carrejo ★★☆☆ (Ver sin falta)

Monumentos

- Cabezón de la Sal, Cantabria, España
- Latitude: 43.293873 - Longitude: -4.237993

El edificio consta de dos cuerpos adosados, el oriental que es el palacio propiamente dicho, con planta rectangular, y el occidental, que es la capilla. La fachada principal está orientada al Sur. El palacio tiene dos pisos, en el piso inferior hay un zaguán abierto por cinco arcadas de medio punto separadas por pilares prismáticos. El piso superior tiene una solana corrida con antepechos adintelados separados por pilastras adosadas. Tiene cortavientos donde se ubican escudos. La capilla tiene sacristía en la fachada occidental, lleva espadaña sencilla y su tejado está rematado por bolas herrerianas en las esquinas. Tiene cubierta de bóveda de crucería. La puerta es adintelada y tiene escudos de armas.

La casona está actualmente dedicada a Museo de la Naturaleza de Cantabria, contando con una importante colección de mamíferos y aves disecados de alto interés, al tratarse de ejemplares de fauna autóctona.

Acceso:

En la Plaza Mayor de Carrejo, denominada Plaza de Pedro Ygareda.

Época:

Casona de mediados del siglo XVIII



Los Diez Mil del Soplao 🌟🌟🌟 (Ver sin falta)

Ocios naturales

- Cabezón de la Sal, Cantabria, España
- Latitud: 43.307362 - Longitud: -4.232336

Los Diez Mil del Soplao siguen reiventándose de cara a su VIII edición, que se disputará los fines de semana del 24 de mayo y 7 de junio.

Si en ediciones precedentes la Bicicleta -tanto de Montaña como de Carretera- y las Rutas a Pie -Maratón, Ultramaratón y Senderismo- habían copado el protagonismo, la prueba se abrirá a partir de ahora a los nadadores de Grandes Distancias.

De esta forma, los nadadores que quieran hacer de Los Diez Mil del Soplao un nuevo desafío, podrán participar únicamente en el sector de 10 kilómetros en Aguas Abiertas, con salida en San Vicente de la Barquera.

Los valientes que opten por un desafío aún más exigente tendrán la oportunidad de inscribirse en la última modalidad de Los Diez Mil del Soplao: el Soplao.

Página web: <http://www.diezmildelsoplao.com/>



Museo de la Naturaleza de Cantabria 🌟🌟🌟 (Ver sin falta)

Ocios naturales

- Cabezón de la Sal, Cantabria, España
- Latitud: 43.293812 - Longitud: -4.238078

El museo se ubica en la Casona de Carrejo, una imponente construcción cuyo origen, probablemente se remonta al siglo XVIII y que está declarada Bien de Interés Cultural por el Gobierno de Cantabria desde diciembre de 1984.

El Museo de la Naturaleza de Cantabria se encuentra en Carrejo, núcleo próximo a Cabezón de la Sal, a 2 km de la Autovía del Cantábrico.

Este singular museo, recientemente remodelado, muestra de manera didáctica y amena los diferentes paisajes y ecosistemas de Cantabria.

Horario:

1 de mayo al 30 de septiembre

De martes a domingo: 10:00 a 14:00 y de 16:00 a 19:00

1 de octubre al 30 de abril

Martes a domingo: 10:00 a 14:00 y de 16:00 a 18:00

Cerrado: todos los lunes y los días 1 y 6 de Enero, 24, 25 y 31 de Diciembre

Accesibilidad: El Museo cuenta con acceso, ascensor y servicio habilitado para minusválidos.

Tel: 942 701 808

Página web: <http://www.museosdecantabria.com>



Museo del Traje Regional (Ver sin falta)

Museos

- Cabezón de la Sal, Cantabria, España
- Latitude: 43.307407 - Longitude: -4.232387

Un paseo por este museo nos evoca las tradiciones rurales de antaño. Cuenta con más de veinte muestras de los diferentes trajes de cada comarca de Cantabria, cada traje tiene una identidad propia y anécdotas asociadas.

Está a diez minutos del centro urbano caminando a lo largo de la carretera en dirección a Reinosa.

Estas obras de arte hechas a mano reproducen los trajes de finales del s. XVIII y principios del s. XIX, nos recuerdan como era la forma de vida de estas gentes sacando el sustento de los frutos de la tierra, cultivando el folklore al son de pitu y tambor.

Horario:

Viernes y sábados: mañanas: De 11:00 a 14:00 y tardes: De 16:00 a 19:00h. Domingos por la mañana: De 11:00 a 14:00h

2€ adultos / 1€ infantil

Tel: 942 700 332



Poblado Cántabro (Ver sin falta)

Museos

- Cabezón de la Sal, Cantabria, España
- Latitude: 43.307419 - Longitude: -4.232408

Se trata de una recreación de un poblado cántabro de la Edad del Bronce.

Un recorrido por el interior de estas casas, sentándonos junto al fuego de sus cocinas, rodeados por el telar, las cerámicas de cocina y almacén, los aperos de labranza, el armamento etc. nos transportará a diferentes momentos, desde fines de la Edad del Bronce (hacia el s.VIII a. C.), pasando por algunas fases de la posterior Edad del Hierro hasta la aparición de los cántabros plenamente históricos que lucharían contra las legiones romanas en tiempos del emperador Augusto.

Actualmente se está desarrollando un Programa de Talleres Infantiles en el Poblado Cántabro donde niños y niñas de todas las edades podrán aprender a hacer cabañitas de barro y paja o a tejer en un telar, acercándonos así, al modo de vida de los antiguos cántabros. (Barro, telares, plastilina, marcapáginas, juegos al aire libre). Desde 2€.

Horarios:

De Miércoles a sábado: mañanas: de 10:00 a 14:00 tardes: de 16:00 a 18:00h. Domingos: mañana: De 10:00 a 14:00h

Tel: 942 700 332

E-mail: turismo@cabezondelasal.net



Ruta de los Foramontanos 🌟🌟🌟 (Ver sin falta)

Sitios y actividades turísticas

- Cabezón de la Sal, Cantabria, España
- Latitude: 43.309086 - Longitude: -4.237660

Es el camino que aquellas gentes Cantabras del siglo IX tomaron para ir a repoblar Castilla desde Cantabria, unos, obligados por el hambre y otros por valentía, y otros a la aventura o pretendiendo una vida mejor. La expresión de Foramontanos procede de las palabras latinas "foras monte" es decir "fuera de la montaña", recordando que a Cantabria también se la reconoce como La Montaña.

La Ruta de los Foramontanos comienza en la Hoz de Santa Lucia, aunque la historia nos cuenta que había dos puntos de partida, uno en Cabezón de la Sal y otro en Mazcuerras, y era en la hoz de Santa Lucia donde se unían las gentes que partían desde los dos puntos.

La ruta continuaba pasando por los siguientes pueblos: Ruente, Teran, Cabuérniga, Renedo, Fresneda, Los Tojos y Saja llegando hasta Campoo atravesando el Puerto de Palombara.

Ya después seguía dirección al portillo de Somahoz cruzando el Puente de Rojadillo continuaba por Sálcedillo, hasta Brañosera que es el primer núcleo documentado.



Ruta de los Foramontanos 🌟🌟🌟 (Ver sin falta)

Senderismo

- Cabezón de la Sal, Cantabria, España
- Latitude: 43.308708 - Longitude: -4.236930

Es el camino que aquellas gentes Cantabras del siglo IX tomaron para ir a repoblar Castilla desde Cantabria, unos, obligados por el hambre y otros por valentía, y otros a la aventura o pretendiendo una vida mejor. La expresión de Foramontanos procede de las palabras latinas "foras monte" es decir "fuera de la montaña", recordando que a Cantabria también se la reconoce como La Montaña.

La Ruta de los Foramontanos comienza en la Hoz de Santa Lucia, aunque la historia nos cuenta que había dos puntos de partida, uno en Cabezón de la Sal y otro en Mazcuerras, y era en la hoz de Santa Lucia donde se unían las gentes que partían desde los dos puntos.

La ruta continuaba pasando por los siguientes pueblos: Ruente, Teran, Cabuérniga, Renedo, Fresneda, Los Tojos y Saja llegando hasta Campoo atravesando el Puerto de Palombara.

Ya después seguía dirección al portillo de Somahoz cruzando el Puente de Rojadillo continuaba por Sálcedillo, hasta Brañosera que es el primer núcleo documentado.

▲ **Cartes** ▼



Cartes 🌟🌟🌟 (Ver sin falta)

Municipios

- 39311 Cartes, Cantabria, Spain
- Latitute: 43.325439 - Longitude: -4.068907

En pleno área de influencia de Torrelavega, el municipio de Cartes tiene especial interés por los conjuntos urbanos de Cartes - con su popular torreón medieval - y Riocorvo. En su patrimonio destaca también la casona de los Quijano (siglo XVII), el puente del siglo XVIII, con cuatro ojos de medio punto y reforzado por contrafuertes, y la iglesia de Santa María de Yermo, bello exponente del románico del siglo XIII.

La fiesta más popular de Cartes es la romería de San Cipriano, que se celebra en 16 de septiembre en Cohicillos, hasta donde se desplazan a pie los romeros portando varas de avellano que a la vuelta traen cargadas de sabrosas rosquillas.

Este núcleo, surgido a lo largo del camino tradicional que fue la vía del Besaya en el acceso a Castilla, posee una excelente muestra de arquitectura civil montañesa de los siglos XVII y XVIII, con numerosas casas dispuestas en hilera a lo largo de la antigua carretera y adornadas muchas de ellas con flores y escudos.

En un extremo de la carretera se erigen sus conocidos torreones, unidos por un arco y símbolo del poder medieval de los Manrique, señores del lugar.

Cartes:

HABITANTES: 2102

SUPERFICIE (KM2): 19

Página web: <http://www.cartes.es/>

Media





Iglesia de Santa María de Yermo 🏛️🌟🌟🌟 (Ver sin falta)

Monumentos Religiosos

- Yermo, Cartes, Cantabria, España
- Latitude: 43.307892 - Longitude: -4.082902

Iglesia de nave rectangular única con presbiterio rematado por ábside semicircular. Salvo la espadaña y la sacristía, que son un añadido de época posterior, el resto del edificio ha conservado bastante bien sus características originales. Es de estilo artístico Gótico (protogótico).

En la fachada sur se encuentra la entrada, resaltada del muro y protegida por una cornisa con canecillos. Tanto el arco de entrada como las arquivoltas son apuntados. En el tímpano se puede ver una curiosa escena de un caballero luchando contra un dragón, la cual se repite por el interior. El resto de la fachada se compone de dos ventanas de medio punto con guardapolvos de billetes a la altura de la cornisa de la puerta. Por encima de ellas dos esculturas de una cabeza de león y de una leona con cachorros, y sobre la cornisa del resalte de la puerta dos relieves, uno de la Virgen con el Niño, y el otro dedicado a Santa Marina. La fachada sur se remata con una cornisa con rombos tangentes sostenida por canecillos de cierta calidad, entre los que dominan temas de figuras humanas. El ábside se divide en tres partes mediante contrafuertes poco resaltados. En el tramo central se abre el único vano del ábside, con arco ligeramente apuntado, decorado con entrelazos. El interior posee una nave simple con cubierta de madera. Tras el arco toral apuntado, que se sustenta en capiteles con las escenas de la Adoración de los Magos y de Cristo con los Apóstoles, se ubican un presbiterio cubierto con bóveda de cañón apuntado y el pequeño ábside con bóveda de horno. La escultura monumental tiene un carácter rudo, con cierto naturalismo expresivo. Tiene relación técnica y de estilo con las tallas del claustro de Santillana del Mar. En la lápida de consagración se recoge el nombre del autor de la iglesia, llamado D. Pedro Quintana.

Acceso:

Tomando en Riocorvo, desde la general SantanderPalencia, la carretera a Virgen de la Peña, se accede inmediatamente a Yermo. La iglesia se ubica en el centro del casco rural.

Época:

Principios del siglo XIII. En la portada hay una lápida de consagración con la fecha de 1203.



Riocorvo 🏡🌟🌟🌟 (Ver sin falta)

Casco Antiguo / Barrios

- 39311 Cartes, Cantabria, España
- Latitude: 43.310322 - Longitude: -4.072329

Núcleo rural en torno al "Camino Real, que conserva importantes casonas a lo largo del mismo.

Se trata de una pequeña aldea estructurada en torno a una calle del Camino Real, que enlazaba la Meseta con la costa cantábrica, a través de Reinosa. Las casas se han construido a ambos lados del camino, con preferencia en el lado Noroeste, para orientarse las fachadas hacia el mediodía y una pequeña plazoleta adjunta, en el mismo lado. Las casas son de piedra y la mayoría de ellas están blasonadas. Destacan las de los Alonso Caballero, la de los Púlpitos y la de los Velarde. El palacio de los Alonso Caballero es del siglo XVIII, con tres alturas y dos escudos de la familia fundadora; la de los Púlpitos, también del siglo XVIII, presenta tres alturas y la de los Velarde, del siglo XVII, aunque con añadidos y reformas posteriores. La iglesia parroquial, del año 1804, está embutida entre los edificios de la calle principal, siendo de pequeñas dimensiones.

El pueblo se encuentra en la misma carretera antigua del Besaya, a unos 4 kilómetros al Sur de Torrelavega, junto a la villa de Cartes.

Época: Siglos XVII y XVIII.



Villa de Cartes 🏠🌟🌟🌟 (Ver sin falta)

Casco Antiguo / Barrios

- 39311 Cartes, Cantabria, España
- Latitud: 43.323311 - Longitud: -4.069733

Villa construida en torno al antiguo camino de la Meseta que enlazaba Castilla con el mar, siguiendo el curso del Besaya.

En el conjunto destacan los torreones góticos. Estos torreones son de planta rectangular, estando atravesados por la parte inferior, por medio de dos grandes arcos ojivales, que tuvieron rejas de rastrillo, para cortar el Camino Real, conservándose los huecos donde iban instaladas. El recinto está flanqueado por dos torres parcialmente restauradas y desmochadas. Desde éstas y a lo largo de toda la calle, hay casas con fachadas de mampostería, algunas con capillas, la mayoría de los siglos XVII y XVIII, muchas de ellas de reducido tamaño, aunque con escudos de armas. Entre ellas destacan la de los Terán, Bustamante, Obregón, Ceballos, etc. En uno de los blasones dice una curiosa leyenda "Antes que Dios fuera Dios y los peñascos peñascos, los Quirós eran Quirós y los Velasco Velasco y la de estas armas de Obregón tan bellamente adornadas hijas lexitimas son de las batallas ganadas al rey moro de León". La villa estuvo dominada por los Manrique, condes de Castañeda, que obtuvieron de los Reyes Católicos la centralización en Cartes de la administración de justicia para el valle de Toranzo y otros lugares próximos. Este dominio señorial era ejercido desde los torreones de Cartes. Como detalle literario a reseñar, hay que consignar que en esta villa se sitúa la acción de la novela Marianela de Benito Pérez Galdós.

Se accede desde la nacional 611, muy cerca y al Sur de Torrelavega.

Época: Siglos XV y XVII-XVIII.

Cortiguera



Casa de los González-Barreda (Cortiguera)

Monumentos

- Calle Mayor, 39350 Cortiguera, Cantabria, España
- Latitud: 43.412884 - Longitud: -4.039880

kjdshjdshj



El Molino del Espino (Cortiguera)

Monumentos

- Cortiguera, Cantabria, España
- Latitud: 43.413738 - Longitud: -4.034654

dshj



Iglesia de san Juan Evangelista (Cortiguera)

Monumentos

- Calle General Mola, 39350 Cortiguera, Cantabria, España
- Latitude: 43.412746 - Longitude: -4.040797

hdshdsh

Hinojedo



Casa de los Velarde

Monumentos

- 39350 Hinojedo, Cantabria, España
- Latitude: 43.401928 - Longitude: -4.048079

dsfas



Ermita de la Inmaculada Concepción (Hinojedo)

Monumentos Religiosos

- 39350 Hinojedo, Cantabria, España
- Latitude: 43.401741 - Longitude: -4.050396

jasjasd



La Junquera

Espacios Naturales

- 39350 Hinojedo, Cantabria, España
- Latitude: 43.408165 - Longitude: -4.031513

asfd



La Mota de los Tres Palacios (Bien Inventariado)

Monumentos

- 39350 Hinojedo, Cantabria, España
- Latitude: 43.404064 - Longitude: -4.047886

dgs



Los cantos

Espacios Naturales

- 39350 Hinojedo, Cantabria, España
- Latitude: 43.421883 - Longitude: -4.027909

dwfgf

Los Corrales de Buelna



Estela gigante de Barros 🌟🌟🌟 (Ver sin falta)

Exposiciones

- Barros, Los Corrales de Buelna, Cantabria, España
- Latitude: 43.280102 - Longitude: -4.077569

Estelas discoideas de arenisca de grandes dimensiones y labradas por ambas caras, una de las cuales forma parte del escudo de la comunidad autónoma de Cantabria. Se pueden visitar el el centro de interpretación ubicado frente a la ermita de la Virgen de la Rueda en Barros (Los Corrales de Buelna).

La estela de Barros contiene una decoración en bajorrelieve repetida en ambas caras. Se trata de un pequeño disco rodeado de cuatro cuartos crecientes. Alrededor se disponen tres círculos concéntricos y una banda exterior con triángulos o dientes de lobo. Esta iconografía es de tradición indígena, con abundantes paralelos entre diversos pueblos de cultura céltica, tanto de la Península, como de otras zonas de Europa. Los motivos representan elementos astrales relacionados con el culto al sol y a la luna.

Las estelas gigantes han sido interpretadas como monumentos funerarios.

En la actualidad se exponen dos estelas gigantes en una estructura museográfica aneja a la ermita de la Virgen de La Rueda, en Barros (Los Corrales de Buelna).

La segunda estela fue recuperada en 5 fragmentos procedentes de la cementación y dintel de la propia ermita.

Se encuentra junto a la ermita de la Virgen de la Rueda, junto a la carretera local Barros - Los Corrales de Buelna.

Época:

Probablemente fue realizada entre los siglos I-III d. C., aunque su cronología sea todavía bastante controvertida (se ha atribuido tanto a fases prerromanas como medievales).



Los Corrales de Buelna 🏠🌳🌿 (Ver sin falta)

Municipios

- Los Corrales de Buelna, Cantabria, Spain
- Latitude: 43.254684 - Longitude: -4.065127



Media



El vestigio más importante de poblaciones primitivas en el valle, es la Estela de Barros. Es una obra precristiana de extraordinario valor histórico que podemos admirar en la ermita de la Virgen de la Rueda, en la localidad de Barros. La primera noticia escrita sobre la pieza corresponde al abate Breuil, quien la interpretó como una representación del sol y su culto. Hubo también versiones que la identificaron con un monumento funerario. Expertos posteriores confirmarían su carácter simbólico del culto que las culturas primitivas rendían al sol. Hoy en día, la estela de Barros se ha convertido en el símbolo de las tradiciones cántabras. Realizada en arenisca, está decorada con una franja exterior de dientes de lobo y líneas que discurren hacia el interior concéntricas en dos bandas, como una cazoleta, con cuatro ángulos rehundidos alrededor. Está declarada bien de interés cultural.

Sin salir de la localidad de Barros podemos conocer la casa-palacio de los Ceballos, un conjunto nobiliario levantado en 1783, así como una iglesia parroquial del siglo XVIII con retablo barroco, salomónico, y pila bautismal de tradición románica.

El municipio destaca asimismo por el monasterio de Nuestra Señora de Las Caldas de Besaya, construido en 1683. La iglesia con plata de cruz latina y los retablos churriguerescos, posiblemente obra de Antonio de Valdecilla en los primeros años del siglo XVIII, son extremadamente interesantes. Esta localidad, Caldas de Besaya, cuenta además con un prestigioso balneario.

Los Corrales de Buelna es uno de los principales núcleos industriales de Cantabria, con gran tradición en el trabajo de la piedra y el metal. La actividad industrial comenzó a desarrollarse a finales del siglo XIX, cuando José María Quijano y Fernández-Hontoria compró una fábrica de harinas y transformó su fundición, entonces dedicada a la fabricación de clavos, en la Sociedad Altos Hornos-Forjas de Buelna.

Una de las fiestas más populares de la zona se celebra en Somahoz, "La Magosta", en la que se degustan exquisitas castañas.

HABITANTES: 9820

SUPERFICIE (KM2): 45,4

Tel: 942 831 235

Fax: 942 831 036

E-mail: info@loscorralesdebuelna.es

Pagina web: <http://www.loscorralesdebuelna.es>



Santuario de Nuestra Señora de Las Caldas 🌟🌟🌟 (Ver sin falta)

Monumentos Religiosos

- Las Caldas de Besaya, Los Corrales de Buelna, Cantabria, España
- Latitude: 43.259651 - Longitude: -4.068213

Monasterio, de época barroca ubicado en los Corrales de Buelna data del S.XVII. En el interior acoge una colección de retablos churriguerescos, dorados único en Cantabria.

Contiene un importante grupo de retablos barrocos, destacando el Mayor, con una imagen de la patrona, Nuestra Señora de Las Caldas, del siglo XVI. Los retablos laterales son del siglo XVII, de estilo churrigueresco y barroco decorativo. El claustro tiene planta cuadrada y conserva varios lienzos de finales del siglo XVIII, dedicados al fundador de la orden, con escenas de su propia vida.

El conjunto se completa con el ofertorio, la biblioteca, las celdas de los monjes, etc., conservándose algunas notables obras artísticas, entre las que destaca un tríptico flamenco del Maestro de Santa Gúdula, de finales del siglo XV.

Se celebra misa los días laborables a las 18.00h Domingos y festivos 10:30-12:30-18:00-20:30.

Se encuentra muy cerca del núcleo rural de Las Caldas del Besaya, junto a la autovía de acceso a la Meseta.

Época: Siglos XVII y XVIII.

▲ **Mazcuerras** ▼



Mazcuerras 🏡🌳🌻 (Ver sin falta)

Municipios

- Mazcuerras, Cantabria, Spain
- Latitude: 43.296871 - Longitude: -4.208990

Limitado por el río Saja y bañado por sus afluentes, este municipio es básicamente ganadero con tradición en el cultivo de flores.

Mazcuerras fue "Malacoria", de la que partió la "Ruta de los Foramontanos" para la repoblación de Castilla en el siglo IX. En la localidad de Mazcuerras escribió gran parte de su obra Concha Espina, cuya casa de estilo barroco montañés podemos contemplar, al igual que el palacio de los Gutiérrez y Mier y la casona del barrio de Pobladura o la casa torre de Hoyos en Villanueva de la Peña, construcciones todas ellas de gran atractivo turístico.

Mención aparte merece el santuario de Nuestra Señora de la Peña, en Villanueva, que llama la atención por estar construido sobre la propia roca, con pinturas al fresco muy rústicas.

El 28 de agosto en Ibio, se celebra la fiesta de "El Concejón" en la que se baila "La danza de Ibio", una de las manifestaciones folclóricas más populares de Cantabria.

Mazcuerras invita a disfrutar del ocio practicando la pesca en el río Saja, en pleno contacto con la naturaleza dentro de la Reserva Nacional del Saja (con gran riqueza de fauna y arbolado).

Capital de Mazcuerras, denominación que, según escribió su hijo Víctor de la Serna, corresponde a Malacoria, punto de partida a principios del siglo IX de los que repoblaron Castilla a través de la Ruta de los Foramontanos.

En Mazcuerras se alza la iglesia de San Martín, del siglo XVIII, y el monumento que en 1948 el pueblo levantó a Concha Espina. Frente a él llama la atención la finca conocida como "Las Magnolias", un interesante ejemplo de construcción ecléctica de finales del siglo pasado, escoltada por grandes magnolios.

Mazcuerras es también el pueblo de las flores. Sus bellos colores y formas adornan caminos y fachadas al tiempo que deleitan los sentidos con su aroma.

HABITANTES: 1857

SUPERFICIE (KM2): 55,6

Página web: <http://www.mazcuerras.com/>

▲ **Miengo** ▼



Cueva de Cudón 🌟🌟🌟 (Ver sin falta)

Monumentos

- 39310 Miengo, Cantabria, España
- Latitud: 43.416916 - Longitud: -4.013174

Cavidad de grandes proporciones, con más de 2 km de desarrollo, con un piso superior fósil de grandes proporciones, seco y fácilmente practicable y otro activo recorrido por el agua-infrapuesto.

Descubierta en los años 30 del pasado siglo, fue investigada por H. Alcalde del Río, H. Breuil, H. Obermaier y J. Carballo quienes señalan la existencia de yacimiento arqueológico y algunas pinturas. En 1963, el Seminario Sautuola localizó macarroni abstractos. A principios de los 80 el C.A.E.A.P. halla gran número de manifestaciones rupestres. En el vestíbulo de la cueva existe un yacimiento arqueológico con niveles del Paleolítico Medio, Superior (con Chatelperroniense y Magdaleniense Inferior), materiales de época visigótica y medieval. En el interior se hallaron materiales que irían desde la 2ª Edad del Hierro hasta la Edad Media. En la 2ª boca han aparecido materiales del Paleolítico Inferior. Se han catalogado más de 200 representaciones artísticas paleolíticas a lo largo de toda la cavidad, tanto pintadas como grabadas. Los motivos son muy variados, si bien sólo hay dos motivos figurativos: un prótomo de caballo en rojo y la cabeza de un ciervo grabado. Hay una mano en negativo, mutilada, en rojo. Son muy abundantes las puntuaciones, los signos complejos (destacando un laciforme y varias vulvas) y las manchas. Los grabados son abstractos, destacando paneles de macarroni de gran tamaño y complejidad. Las manifestaciones parecen encuadrarse en el estilo II de Leroi-Gourhan, en el Auriñaciense o Gravetiense.

La cueva se abre al pie de la carretera Requejada-Miengo.

Época: La cueva posee ocupaciones del Paleolítico Medio y Superior y de fases históricas (época cántabro-romana, medieval...). Las manifestaciones son atribuibles a una fase antigua del Paleolítico Superior, Auriñaciense o Gravetiense (entre 30.000 y 24.000 años de antigüedad).



Miengo 🇪🇸🇪🇸🇪🇸 (Ver sin falta)

Municipios

- 39310 Miengo, Cantabria, Spain
- Latitude: 43.426826 - Longitude: -3.993583

Su superficie está comprendida entre la ría de Mogro y la de Suances (San Martín de la Arena), formadas a su desembocadura por los ríos Pas, la primera, y Saja-Besaya, la segunda. Este municipio destaca por sus numerosas playas: Marzán (300 metros), Los Caballos en Cuchía (300 metros), Usgo (300 metros) y Robayera ,en Miengo, además de la playa de Mogro (1.500 metros).

Media



El litoral de Miengo está sembrado por pequeños islotes. Entre ellos, la isla de los Conejos constituye un enclave ornitológico inigualable. También son numerosas las zonas de marismas en Cudón, Cuchía y Miengo.

El municipio conserva vestigios prehistóricos en las cuevas de La Pila, en Cuchía, y Cudón. Especialmente destacada esta última, que pertenece al Paleolítico Superior y alberga grabados y pinturas rupestres. En esta zona se alzan además diversas casas montañesas, entre las que sobresale el palacio de los Herrera, una casona barroca que se construyó entre los siglos XVII y XVIII.

Como exponentes de arquitectura religiosa, podemos citar las iglesias parroquiales de Mogro, Miengo, Bárcena de Cudón y Cuchía.

Miengo celebra numerosas romerías y verbenas durante la época estival. La patrona del municipio es la Virgen del Monte, a la que se conmemora el 24 de agosto en Mogro.

Mogro es sin duda una de las localidades más concurridas, desde el punto de vista turístico, del municipio de Miengo. Lo más destacable de su entorno es el estuario que configura el río Pas entre la Punta del Águila y la playa de Valdearenas, en el vecino municipio de Piélagos. El río moldea en este punto el Abra del Pas, hoy convertido en un cuidado campo de golf, donde además de practicar deporte se disfruta de un espectacular paisaje.

Merecida fama se han ganado las angulas, que a la bajamar se pescan (de noche y con luces) en la desembocadura del Pas y cuya degustación ofrecen algunos restaurantes de la zona, quienes en la época apropiada (invierno) ofrecen este apreciado y costoso plato de la gastronomía de Cantabria.

La playa de Mogro se sitúa de espaldas del mar Cantábrico, salvaguardada por las dunas de Liencres; en sus inmediaciones se han edificado diversas urbanizaciones que se han ido convirtiendo en primera vivienda para muchos habitantes de Santander y de Torrelavega, por su cercanía a ambos núcleos.

HABITANTES: 2964

SUPERFICIE (KM2): 24,5

Tel: **942 576 001**

Fax: **942 577 019**

E-mail: info@turismomiengo.es

Página web: <http://www.aytomiengo.org/inicio>

▲ **Ongayo** ▼



Iglesia Parroquial Santiago Apóstol (Ongayo)

Monumentos Religiosos

- Ongayo, Cantabria, España
- Latitude: 43.412903 - Longitude: -4.057029

jasdjsj

Polanco



Polanco 🌟🌟🌟 (Ver sin falta)

Municipios

- 39313 Polanco, Cantabria, Spain
- Latitude: 43.386913 - Longitude: -4.015769

Su cercanía a Torrelavega y sus buenas comunicaciones gracias a la autovía, el ferrocarril y el puerto de Requejada le convierten en uno de los núcleos industriales de mayor desarrollo.

Polanco formó parte de la denominada "Vía Agripa", por donde circulaban los peregrinos camino de Santiago de Compostela, según consta en las primeras referencias históricas, que datan del año 1026. De tradición eminentemente ganadera y suelo rico en bicarbonato cálcico, experimentó una profunda transformación a principios de siglo, cuando la empresa belga Solvay comenzó a explotar sus recursos naturales con fines industriales.

Polanco fue el lugar donde nació en 1833 Jose María de Pereda, el más afamado escritor costumbrista de Cantabria, que vio la luz en una casona del siglo XVIII de estilo barroco-montañés y que constituye hoy uno de los principales atractivos turísticos del municipio. La casa fue modificada y engrandecida a principios de este siglo por su hijo Vicente Pereda, siguiendo las pautas de la arquitectura regionalista.

La iglesia parroquial de San Pedro de Ad-Víncula es el otro monumento importante en la capital polanquina, mientras que en Rumoroso se encuentran la iglesia de San Andrés y la ermita de San Pedro y en Mar, la Casona de Díaz Cacho, de tipología propia de los siglos XVII y XVIII.

Polanco celebra sus fiestas el 1 de agosto (San Pedro Ad-Víncula).

HABITANTES: 2964

SUPERFICIE (KM2): 24,5

Tel: 942 82 42 00

Fax: 942 82 49 75

Página web: <http://www.aytopolanco.org/>

Puente Avíos



Casa y capilla de los Quirós

Monumentos

- 39350 Puente Avíos, Cantabria, España
- Latitude: 43.406204 - Longitude: -4.089799

nhjhjdshj



Ermita de Santa Lucía (Puente Avíos)

Monumentos Religiosos

- 39350 Puente Avíos, Cantabria, España
- Latitude: 43.409534 - Longitude: -4.074616

hjhyty



Iglesia Parroquial de San Andrés

Monumentos Religiosos

- Calle Toranzo, 39350 Puente Avíos, Cantabria, España
- Latitude: 43.406872 - Longitude: -4.084187

hjsajasj

▲ **Reocín** ▼



Cueva de la Clotilde o La Lora (Ver sin falta)

Monumentos

Cuevas con arte rupestre y de interés geológico

- Quijas, Reocín, Cantabria, España
- Latitud: 43.349937 - Longitud: -4.133510

Cueva de La Clotilde o La Lora de dos bocas, siendo la utilizada en la actualidad para acceder a la cueva artificial. Tiene unos 200 m. de desarrollo de galerías rectilíneas y fácilmente accesibles.

Cueva de La Clotilde o La Lora fue descubierta por H. Alcalde del Río y H. Breuil en 1906, y serán ellos quienes publiquen la primera referencia a la misma, en 1911. Con posterioridad, el C.A.E.A.P. ha localizado nuevas manifestaciones de arte. Las manifestaciones artísticas han sido repetidamente dañadas al estar realizadas en arcillas blandas. Ha proporcionado algunos indicios paleolíticos (incluyendo azagayas magdalenenses) y un fragmento de cerámica sigillata romana. Contiene un importante conjunto de grabados realizados con la técnica del macarroni, con 9 animales y varios signos complejos. Además, se han localizado algunas manchas aisladas en rojo. Se han diferenciado 7 bóvidos, 1 caballo, y 1 dudoso felino. Suelen poseer un relleno de líneas oblicuas y cruzadas. La realización suele ser muy tosca aunque presentan detalles como los cuernos en perspectiva torcida o semi-torcida. Son representaciones poco convencionales por lo que los autores no se han puesto de acuerdo en su cronología. Breuil las atribuye a los momentos más antiguos del arte paleolítico (Auriñaciense).

Para acceder a la Cueva de La Clotilde o La Lora es preciso llegar a la estación de FEVE de Santa Isabel de Quijas, de donde parte un sendero que conduce a la cavidad.

Época:

Cueva de La Clotilde o La Lora ha ofrecido indicios de ocupación del período Magdaleniense (entre 16.000 y 12.000 años de antigüedad). La manifestaciones rupestres son, sin embargo, bastante más antiguas, posiblemente del Auriñaciense avanzado o el Gravetiense (entre 28.000 y 23.000 años antes del presente).



Cueva de La Estación (Ver sin falta)

Monumentos

Cuevas con arte rupestre y de interés geológico

- Quijas, Reocín, Cantabria, España
- Latitud: 43.349915 - Longitud: -4.133478

Surgencia semiactiva situada en la base de un cerro calizo, junto al río Saja. Surgencia fósil de tamaño medio de galerías rectilíneas, con techos y paredes muy arcillosos. A unos 80 m. de la boca hay una sala formada por la intersección de dos galerías en la cual se ubican las manifestaciones artísticas.

Reconocida por el C.A.E.A.P. a mediados de los 80 del pasado siglo. No posee yacimiento arqueológico conocido. En la gran sala del interior hay un grupo de grabados tipo "macarroni", donde se han identificado un total de 9 figuras, entre las que destaca un posible caballo, algunos signos y varios motivos no figurativos asignables a una fase antigua del Paleolítico Superior.

La cavidad se encuentra junto a la estación de ferrocarril de FEVE de Santa Isabel de Quijas, en la base de un cantil calcáreo.

Época:

Las manifestaciones rupestres caben ser asignadas a un momento antiguo del Paleolítico Superior, posiblemente el Auriñaciense o el Gravetiense.



Espacio de Arte Contemporáneo de Reocín 📍📍📍 (Ver sin falta)

Exposiciones

- Villapresente Bº El Corro s/n, Reocín, Cantabria, España
- Latitute: 43.363071 - Longitute: -4.100518

Las antiguas Escuelas Pías, situadas en Villapresente, es un centro cultural, rehabilitado recientemente. A comienzos del año 2013, de la mano del pintor Manuel Fuentes se crea un nuevo espacio cultural bajo la denominación de Espacio Arte Contemporáneo de Reocín.

Espacio de Arte Contemporáneo de REOCÍN, tiene como objetivo ser un referente en la difusión del Arte Contemporáneo en Cantabria. Intentará enseñar y presentar el arte dotado de libertad y de la posibilidad de experimentar, mediante la realización de exposiciones de pintura, escultura,... con una cierta periodicidad al año. Para ello se presupondrá siempre una calidad técnica y artística de las obras que sean presentadas.

El inmueble donde se ubica el centro es una muestra de la arquitectura escolar fundacional. El material empleado es piedra de mampostería, enriquecida con sillares en las ventanas y esquinas; también se utiliza ladrillo, teja y madera.

La restauración efectuada por las labores de la Escuela Taller ha respetado la planta del edificio original, así como los materiales fundamentales empleados en la construcción. En torno a un patio cuadrado flanqueado por gruesas columnas se extiende un pasillo. Al este y al oeste de éste se encuentran las antiguas escuelas para niños y para niñas, y los aseos. Justo encima de dichas aulas, hay otras dos estancias similares. Además, el complejo cuenta con una torre reloj, y se encuentra rodeado por un sólido muro de piedra. En la actualidad, las Escuelas Pías se han convertido en un centro cultural polivalente. El pasillo en torno al patio es el espacio expositivo más importante, que juega con la intimidad de los rincones, la luz natural que penetra por el patio central, y el ambiente artificial que proporcionan los focos de luz cálida.

La amplia superficie que ofrece este inmueble permite exponer la amplia obra de un autor, tomando como criterios sus distintas fases pictóricas por ejemplo, o bien, simultanear obras de distintos autores, atendiendo así la demanda existente. También es el lugar apropiado para acoger exposiciones itinerantes organizadas por otras instituciones. El patio, centro de las Escuelas Pías, es sin duda el lugar adecuado para realizar conferencias y comunicaciones, donde tienen cabida los actos de inauguración y/o clausura de las actividades culturales.

Tel: 942 82 14 00

E-mail: espacioartecontenporaneoreocin@gmail.com

Media





Finca de la sociedad "Puente San Miguel S.A." (Ver sin falta)

Monumentos

Jardín histórico

- Puente San Miguel, Reocín, Cantabria, España
- Latitude: 43.360058 - Longitude: -4.086099

Jardín con gran cantidad de árboles singulares.

Jardín rodeado por una cerca con portalada monumental. La portalada tiene un escudo con las armas de los Sanz, de los Sautuola, de los Ortiz y de los Taranco. En el interior de la finca hay dos monumentos, el primero conmemorativo del descubrimiento de Altamira, obra de Jesús Otero, y el segundo dedicado al escritor Víctor de la Serna, con un medallón, obra de Victorio Macho. La colección de árboles singulares que alberga la finca es muy notable, destacando un magnolio muy viejo, una secuoya y un cedro del Atlas de más de 30 m. de altura. Además son abundantes los alcornocales, los robles, los castaños de indias, los arces rojos, las hayas, etc.; todos ellos con ejemplares magníficos. El jardín fue propiedad de D. Marcelino Sanz de Sautuola, fundador del Banco de Santander e insigne naturalista, que descubrió las primeras cuevas prehistóricas de la región, entre ellas la de Altamira. Fue un gran aficionado a la botánica y a él se debe la introducción del eucalipto azul en la región en 1863 y el primer estudio sobre el escarabajo de la patata.

La Finca se encuentra en las afueras de Puente de San Miguel, pueblo situado a unos 5 km al oeste de Torrelavega, accediéndose al mismo por la autovía del Cantábrico.

Época: Finales del XIX-XX.



Puente de Golbardo (Ver sin falta)

Monumentos

- Golbardo, Reocín, Cantabria, España
- Latitude: 43.341385 - Longitude: -4.160551

Puente construido en hormigón armado, donde se han utilizado viguetas metálicas.

Puente sobre el río Saja realizado a base de hormigón armado. Posee dos arcos escarzanos gemelos de 30 m. de luz y directriz circular, rebajados 1/10, sobre los que se apoyan los montantes, todo ello de hormigón armado. Los montantes tienen una sección de 0,15 por 0,20 m., separados un metro y medio, se han empleado para sustentar el tablero, con viguetas de hierro que vuelan sobre los arcos. El puente se apoya sobre dos estribos de piedra, uno es una prominencia caliza del lugar, mientras que el otro procede de un puente anterior.

El acceso es muy sencillo, ya que se ubica junto a la antigua general Santander-Oviedo, una vez superada la desviación que desde aquella carretera conduce al pueblo de Golbardo.

Época: Principios del XX.



Reocín 🌟🌟🌟 (Ver sin falta)

Municipios

- 39538 Reocín, Cantabria, Spain
- Latitude: 43.343521 - Longitude: -4.094145

Reocín se encuentra en el área de influencia de un municipio eminentemente industrial como es Torrelavega. La riqueza mineral de su subsuelo se explota con fines industriales desde hace más de un siglo, lo que ha provocado una transformación notable en su topografía original. En 1853 se descubrió en este territorio el más importante coto minero de zinc de toda Europa, donde aparecieron también instrumentos de trabajo y monedas de la época del imperio romano.

La capital del municipio, Puente San Miguel, fue la cabeza de la provincia de los Nueve Valles y en ella se edificó en el siglo XVIII la Casa de las Juntas, origen de la comunidad de Cantabria.

Desde un punto de vista artístico, la cueva de la Clotilde, en Quijas, es el mayor valor patrimonial de Reocín. Se trata de un yacimiento con grabados rupestres paleolíticos que representan figuras muy toscas de bóvidos y caballos, realizados con el dedo o palo en el techo. También encontramos en esta localidad el ejemplo más antiguo de arquitectura civil, una torre medieval en ruinas, así como el palacio de los Bustamante. La casa de la Familia Botín, con un importante jardín botánico, en Puente San Miguel, y el magnífico conjunto de casas montañosas de Barcenaciones completan una muestra de la arquitectura civil cántabra realmente significativa.

En fiestas, sobresale "Los Martinucos", que se celebra el 1 de septiembre en Quijas.

Quijas está dotada con un destacable conjunto arquitectónico en el alto del mismo nombre. Cuenta con una magnífica torre gótica con portalada, del siglo XVIII; pero su patrimonio artístico más importante lo constituye el Palacio-Torre de Bustamante, situado junto al río Saja, en medio de un paraje de excepcional atractivo.

Barcenaciones asentado a un lado del río Saja, su agradable y bien cuidado conjunto urbano permite disfrutar de un placentero paseo observando sus hermosas casas de piedra. Destaca la iglesia parroquial del siglo XVII, con un excelente retablo en su interior.

Durante los domingos de verano, un animado bullicio recorre las repletas calles de Barcenaciones. Es el día de mercado, cuando diversos puestos ambulantes exhiben una variada gama de productos autóctonos. A la salida del pueblo, a mano derecha, observamos el puente de España construido en hormigón.

HABITANTES: 2508

SUPERFICIE (KM2): 32,1

Tel: 942 83 83 01

Fax: 942 83 80 90

Página web: <http://www.reocin.es/>



Torre y Palacio de los Bustamante (Ver sin falta)

Monumentos

- Quijas, Reocín, Cantabria, España
- Latitud: 43.349827 - Longitud: -4.133508

Torre-cubo medieval al que se ha adosado una casona.

El conjunto está bastante restaurado, especialmente la torre, que ha perdido parcialmente su fisonomía original. La torre está construida sobre una roca, a muy pocos metros del Saja. Es de mampostería con sillería en los esquinales y vanos. Tiene almenas cuadradas y varios vanos con el arco apuntado. A la misma se adosó el palacio con corralada. El palacio consta de diversos edificios cercados por una corralada. La fachada tiene seis arcadas sobre pilares decorados, dando acceso al zaguán, sobre el que hay una solana en el piso superior. El muro del piso superior es de ladrillo macizo con entramado de madera. La capilla adosada se sitúa en el extremo oriental, es de nave única, con bóveda de crucería, y se remata por una espadaña simple en el hastial. En la fachada meridional de la capilla hay un escudo con las armas de Francisco de Alsedo, de finales del siglo XVIII, así como el lema de la casa grabado al pie.

Se accede desde la carretera nacional a la altura de Valles, cogiendo un desvío hacia Villapresente. A menos de medio kilómetro se encuentra la torre-palacio.

Época: La torre medieval probablemente fue construida en el siglo XIV. El palacio es de finales del siglo XVII-principios del XVIII.

▲ **San Felices de Buelna** ▼



Cueva de Hornos de la Peña 🏠🌟🌟🌟 (Ver sin falta)

Monumentos

Cuevas Visitables

- San Felices de Buelna, Cantabria, España
- Latitud: 43.271061 - Longitud: -4.045067

Vecina a las cuevas de El Monte Castillo, esta cavidad es conocida por sus grabados rupestres. Fue declarada Patrimonio Mundial por la UNESCO en 2008. Su vestíbulo fue lugar de habitación para los últimos grupos de Neandertales que poblaron el Norte peninsular y los primeros Homo Sapiens que habitaron Cantabria. Es la única cueva con arte rupestre abierta al público en donde se ven grabados.

Media



Entre su conjunto rupestre destaca un caballo grabado en el exterior por su gran antigüedad y por ser uno de los pocos grabados exteriores que aún se conservan en la Cornisa cantábrica. Su paso hacia el interior por un estrecho corredor de escasa altura nos transportará a otro tiempo, y encaminados por el guía a modo de chamán llegaremos a la última sala en donde se concentran la mayoría de las imágenes, realizadas en torno a los 15.500-13.000 años de antigüedad. A parte de las representaciones de caballos, cabras, uros y bisontes, llama la atención una figura humana, desnuda y con los brazos en alto, cuya combinación con caracteres de animal, le asignan cierta vinculación a lo chamánico y religioso.

HORARIO DE VISITAS

Cerrado el 1 y 6 de enero, el 24, 25 y 31 de diciembre

- Temporada baja: Del 15 de octubre al 15 de abril. VISITA CON RESERVA PREVIA

Cerrado de lunes a jueves y del 8 al 31 de enero.

Abierto todos los viernes de 10:00h a 15:00h (última visita 14:00h).

Sábados, domingos y festivos de 10:00h a 14:00h (última visita 13:00h).

Abierto en Semana Santa, del 26 de marzo al 7 de abril.

- Temporada alta: Del 16 de abril al 14 de octubre. VISITA CON RESERVA PREVIA

Cerrado todos los lunes, excepto el 20 de mayo.

Abierto de martes a domingo de 10:00h a 14:00h (última visita 13:00h) y de 16:00h a 19:00h (última visita 18:00h).

Es preciso llegar a la localidad de San Felices de Buelna (CA-170), en donde se toma, a la altura del Barrio de Rivero, una carretera que conduce al Barrio de Tarriba. Desde allí se sigue una pista que conduce al Monte Tejas. A 1,7 km y a mano izquierda aparece la Peña de los Hornos, lugar donde se encuentra la cavidad.

Época:

La cavidad fue ocupada durante el Paleolítico Medio y Superior y fases de la Prehistoria Reciente. Las manifestaciones artísticas, paleolíticas, son asignables al período Gravetiense (grabados del vestíbulo) y Magdaleniense (santuario interior).

Tel: 942 59 84 25

E-mail: reservascuevas@culturadecantabria.es

Página web: <http://www.cuevas.culturadecantabria.com>



Cueva de Sovilla 📍📍📍 (Ver sin falta)

Monumentos

Cuevas con Arte Rupestre e Interés Geológico

- San Felices de Buelna, Cantabria, España
- Latitute: 43.278545 - Longitute: -4.052406

Cortada por un sondeo de cantera, en 1952, únicamente conserva la sala final de la única galería que formaba la cueva, que era de pequeñas dimensiones.

Media



Descubierta por el Colectivo para la Ampliación de Estudios de Arqueología Prehistórica (C.A.E.A.P.), a finales de los años 80, fue investigada por un equipo conjunto de la Universidad de Cantabria y el C.A.E.A.P., en 1991. Posee evidencias, en superficie, asignables al Magdaleniense Superior-Final, así como vestigios del Epipaleolítico. Presenta varios paneles de grabados incisos compuestos, tanto de representaciones animalísticas, como de líneas no figurativas. Al margen de los numerosos grabados lineales no figurativos, la cavidad presenta un conjunto de 8 grabados animalísticos: un reno, un bisonte, dos caballos, tres ciervas y un cuadrúpedo indeterminado. Es destacable el panel central, de pequeño tamaño, formado por dos ciervas y un caballo, además de un bisonte acéfalo relleno de líneas. Los caracteres estilísticos apuntan al estilo IV reciente. Magdaleniense Superior Final.

Se ubica junto a la carretera que une el Barrio de Sovilla (San Felices de Buelna) y la localidad de Caldas del Besaya, muy cerca de una cantera de áridos.

Época:

La cueva presenta ocupaciones de hábitat del Magdaleniense Superior final (unos 12.000 años de antigüedad), fase a la que hay que asignar igualmente las manifestaciones rupestres.



San Felices de Buelna 🌟🌟🌟 (Ver sin falta)

Municipios

- San Felices de Buelna, Cantabria, Spain
- Latitude: 43.271080 - Longitude: -4.045200



[b]San Felices de Buelna/[b]

Antiguo señorío de Inés de la Vega, San Felices de Buelna fue tierra de los Manrique, marqueses de Aguilar y condes de Castañeda, hasta la formación del régimen municipal en los albores del siglo XIX.

Ofrece al visitante variados atributos artísticos, entre los que la cueva de Hornos de la Peña ocupa un lugar privilegiado. Ubicada en la localidad de Tarriba, alberga una muestra de arte rupestre basada en grabados de bóvidos, caballos, cabras... Fue declarada zona arqueológica y monumento histórico artístico nacional en mayo de 1924.

En Llano nos encontramos con la torre de Pero Niño, de destacada anchura, mampostería y sillería en los esquinales. Es bien de interés cultural desde 1983 (estilo gótico militar de fines del siglo XIV).

La arquitectura religiosa tiene sus mejores ejemplos en la iglesia parroquial de San Félix y el santuario de la Virgen de la Consolación, ambos en Rivero.

San Felices de Buelna celebra sus fiestas por San Félix (28, 29 y 30 de mayo) y San Pedro (29 de junio).

HABITANTES: 2338

SUPERFICIE (KM2): 36,2

Tel: 942 81 41 11

Página web: <http://www.sanfelicesdebuelna.com/>

Media



Santillana del Mar



Albergue Arcoiris

Campings & Residencias de ocio

Albergue

- Barrio El Iso, 27, 39314, Quevada, Cantabria, España

Albergue Arcoiris

Tel: 942897946



Albergue Municipal de Peregrinos Jesus Otero

Campings & Residencias de ocio

Albergue

- Plaza Abad Francisco Navarro, S/N, 39330, Santillana del Mar, Cantabria, España

Albergue Municipal de Peregrinos Jesus Otero

Tel: 942840198

Fax: 942840220

E-mail: museotero@aytosantillana.org

Pagina web: <http://www.santillanadelmarturismo.com>



Altamira Camping Park

Campings & Residencias de ocio

Camping

- Barrio Las Quintas, 29, 39314, Queveda, Cantabria, España

Altamira Camping Park

Tel: 942840181

Fax: 942840370

E-mail: inf@campingaltamira.es

Pagina web: <http://www,campingaltamira.es>



Altamira Paintball

Ocios naturales

- Viveda, Santillana del Mar, Cantabria, España
- Latitute: 43.377537 - Longitute: -4.053844

En las instalaciones de Altamira de Paintball podrás disfrutar de un verdadero campo de batalla de paintball. También es posible practicar el de laser combat (conocido también como paintball laser), en el que no existen los impactos ni las manchas, y en el que no son necesarias las protecciones de seguridad propias del paintball.

Las instalaciones ofrecen varias posibilidades:

- El Bosque: Es el escenario estrella, en un entorno natural con árboles y rocas, una antigua nave dentro de la cual se puede jugar, y numerosos obstáculos para esconderte y defenderte, barreras de madera, torres, laberinto de ruedas, escondites,.
- El cambio rápido: recreando un campo de competición, con madera, ruedas y bidones, descarga la adrenalina y descubre cómo se juega al paintball profesional, donde la comunicación, la rapidez de movimiento y pon a prueba tu puntería, en plena descarga de adrenalina, verás por qué el paintball engancha
- Asalto al poblado: podrás poner en marcha tu capacidad para defender una bandera, impedir que el rival la consiga, y conseguir conquistar un poblado.

Además ofrecemos aparcamiento, vestuarios con luz, W.C. con lavabo, carpas y bancos para descansar, etc.

Tel: 615 20 44 72

E-mail: altamirapaintball@gmail.com

Pagina web: <http://www.altamirapaintball.com/>



Apartamentos Altamira

Apartamentos turísticos

Apartamentos

- Barrio Herran, 44-A, 39360, Santillana del Mar, Cantabria, España

Apartamentos Altamira

Tel: 942840266

Fax: 942840266

E-mail: angela@apartamentosaltamira.es



Apartamentos Anexos Los Infantes

Apartamentos turísticos

Apartamentos

- Avenida le Dorat, 15, 39330, Santillana del Mar, Cantabria, España

Apartamentos Anexos Los Infantes

Tel: 942818100

E-mail: hinfantes@hotel-santillana.com

Pagina web: <http://www.hotel-santillana.com>



Apartamentos Antonio

Apartamentos turísticos

Apartamentos

- Barrio Trasvalle, 60, 39360, Ubiarco, Cantabria, España

Apartamentos Antonio

Port.: 652947965

Pagina web: <http://www.apartamentosturisticosantonio.com>



Apartamentos Athalia

Apartamentos turísticos

Apartamentos

- Barrio de la Cruz, 38, 39314, Queveda, Cantabria, España

Apartamentos Athalia

Tel: 942895817

E-mail: athalia2006@wanadoo.es



Apartamentos Capriccio

Apartamentos turísticos

Apartamentos

- Avenida Antonio Sandi, 7, 39330, Santillana del Mar, Cantabria, España

Apartamentos Capriccio

Tel: [942840223](tel:942840223)

Fax: [942840283](tel:942840283)

E-mail: info@apartamentoscapriccio.com

Pagina web: <http://www.apartamentoscapriccio.com>



Apartamentos El Solo

Apartamentos turísticos

Apartamentos

- Barrio San Roque, 76, 39360, Ubiarco, Cantabria, España

Apartamentos El Solo

Tel: [942840065](tel:942840065)

E-mail: apartamentoselso@yahoo.es

Pagina web: <http://www.apartamentoselso.com>



Apartamentos La Regata

Apartamentos turísticos

Apartamentos

- Barrio La Regata, 34, 39314, Viveda, Cantabria, España

Apartamentos La Regata

Tel: [942883388](tel:942883388)

Port.: [609282542](tel:609282542)

Fax: [942896624](tel:942896624)

E-mail: laregata@telefonica.net

Pagina web: <http://www.apartamentoslaregata.com>



Apartamentos Legado Santillana

Apartamentos turísticos

Apartamentos

- Calle Juan Infante, 8, 39330, Santillana del Mar, Cantabria, España

Apartamentos Legado Santillana

Tel: [942818032](tel:942818032)

Port.: [609302730](tel:609302730)



Apartamentos Los Bigotes I

Apartamentos turísticos

Apartamentos

- Barrio Herran, Canal, 11, 39360, Santillana del Mar, Cantabria, España

Apartamentos Los Bigotes I

Tel: [942840485](tel:942840485)

E-mail: reservas@apartamentos-santillana.com

Pagina web: <http://www.apartamentos-santillana.com>



Apartamentos Santillana del Mar

Apartamentos turísticos

Apartamentos

- Avenida le Dorat, 12, 39330, Santillana del Mar, Cantabria, España

Apartamentos Santillana del Mar

Tel: [942810383](tel:942810383)



Apartamentos Turisticos Fernando

Apartamentos turísticos

Apartamentos

- Barrio Revolgo, 40, 39330, Santillana del Mar, Cantabria, España

Apartamentos Turisticos Fernando

Tel: [942820532](tel:942820532)

Port.: [630215203](tel:630215203)

E-mail: info@alojamiento Santillana del Mar.com

Pagina web: <http://www.alojamiento Santillana del Mar.com>



Apartamentos Turisticos La Casa Solariega

Apartamentos turísticos

Apartamentos

- Avenida Antonio Sandi, 25, 39330, Santillana del Mar, Cantabria, España

Apartamentos Turisticos La Casa Solariega

Tel: [942818209](tel:942818209)

Pagina web: <http://www.lacasasolariega.com>



Apartamentos Turísticos La Gloria

Apartamentos turísticos

Apartamentos

- Barrio Las Quintas, 20, 39314, Queveda, Cantabria, España

Apartamentos Turísticos La Gloria

Tel: [942840113](tel:942840113)

E-mail: reservas@apartamentoslalgloria.com



Apartamentos Turísticos La Hila Del Cucal

Apartamentos turísticos

Apartamentos

- Barrio las Peñucas, 19, 39314, Mijares, Cantabria, España

Apartamentos Turísticos La Hila Del Cucal

Tel: [942821940](tel:942821940)

Port.: [609406040](tel:609406040)

E-mail: lahiladelcucal@hotmail.com

Página web: <http://www.lahiladelcucal.es>



Apartamentos Turísticos La Huertona

Apartamentos turísticos

Apartamentos

- Carretera General, 63, 39314, Queveda, Cantabria, España

Apartamentos Turísticos La Huertona

Tel: [942801642](tel:942801642)

Port.: [647797416](tel:647797416)

E-mail: la_huertona@yahoo.es

Página web: <http://www.cantabria.com/apartamentoslahuertona>



Apartamentos Turísticos Las Arenas

Apartamentos turísticos

Apartamentos

- Plaza Las Arenas, 3, 39330, Santillana del Mar, Cantabria, España

Apartamentos Turísticos Las Arenas

Tel: [942840385](tel:942840385)

E-mail: apartamentoslalarenas@hotmail.com

Página web: <http://www.apartamentoslalarenas.es.kz>



Apartamentos Turisticos Los Hidalgos

Apartamentos turísticos

Apartamentos

- Avenida Antonio Sandi, 19, 39330, Santillana del Mar, Cantabria, España

Apartamentos Turisticos Los Hidalgos

Tel: [942818277](tel:942818277)

Fax: [942840170](tel:942840170)

E-mail: reservas@santillanadelmar.com

Pagina web: <http://www.santillanadelmar.com>



Apartamentos Turisticos Tarrío

Apartamentos turísticos

Apartamentos

- La Robleda, 7, 39330, Santillana del Mar, Cantabria, España

Apartamentos Turisticos Tarrío

Tel: [942818369](tel:942818369)

E-mail: gusantillana@yahoo.es

Pagina web: <http://www.apartamentotarrío.com>



Apartamentos Villa de Santillana

Apartamentos turísticos

Apartamentos

- Barrio Revolgo, 18, 39330, Santillana del Mar, Cantabria, España

Apartamentos Villa de Santillana

Tel: [942818313](tel:942818313)

Pagina web: <http://www.apartamentosvilladesantillana.com>



Apartamentos Viñas

Apartamentos turísticos

Apartamentos

- Barrio Las Quintas, 17, 39314, Queveda, Cantabria, España

Apartamentos Viñas

Tel: [942805380](tel:942805380)

E-mail: apartamentosvinas@gmail.com

Pagina web: <http://www.apartamentosvinas.com>



Apero

Bares - Heladerías - Salones de Té

Bar

- Calle Revoglo, 23, 39330, Santillana del Mar, Cantabria, España

Apero



Auto Sacramental y Cabalgata de Reyes 🌟🌟🌟 (Ver sin falta)

Sitios y actividades turísticas

- Calle Juan Infante, 14, Santillana del Mar, Cantabria, España
- Latitud: 43.390186 - Longitud: -4.108552

La Navidad en Santillana del Mar tiene como principal protagonista la representación del Auto Sacramental y la Cabalgata de Reyes, Fiesta declarada de Interés Turístico Nacional desde 2009, impulsada por el Ayuntamiento de Santillana del Mar y que cuenta con la colaboración del Gobierno de Cantabria.

El Auto Sacramental se compone de ocho escenas, que se desarrollan en el transcurso de cerca de dos horas y media, a las que posteriormente se suma el tiempo dedicado al desfile de la Cabalgata de Reyes, que comprende otras cuatro escenas más, que sumarán en total alrededor de otras dos horas más de entretenimiento.

Tras la adoración en la Plaza Mayor suena el "Aleluya" de Haendel, mientras un espectáculo de pirotécnica hace las delicias de todos los asistentes, que esperan ilusionados el último gran momento de la noche, como es el poder acercarse a los Reyes Magos que reciben a los niños y niñas en los soportales del ayuntamiento

El Auto Sacramental y la Cabalgata de Reyes cumplió en 2009 su 50 aniversario, con una fastuosa conmemoración que incluyó la aportación de una nueva escena la "Llegada del Emisario Real a la villa", que se suma a las otras siete que forman el auto sacramental.

El 5 de enero la villa se convierte en el inigualable escenario, que suma en el espacio y en el tiempo, a vecinos y visitantes en un auténtico viaje al pasado, inspirando la sensación de convertirse en testigos de cada una de las escenas.

Media



Tel: 942093108

Fax: 942840220

E-mail: turismo@aytosantillana.org

Página web: <http://www.santillanadelmarturismo.com>



Avenida, Cafetería

Bares - Heladerías - Salones de Té

Cafetería

- Avenida Le Dorat, 13, 39330, Santillana del Mar, Cantabria, España

Avenida, Cafetería

Tel: 942818252



Bodega del Merino

Bares - Heladerías - Salones de Té

Bar

- Plaza del Rey, 5, 39330, Santillana del Mar, Cantabria, España

Bodega del Merino

Tel: [942085376](tel:942085376)



Bolsos y complementos en cuero 🌟🌟 (Merece la visita)

Productores y Artesanos

- Santillana del Mar, Cantabria, España
- Latitude: 43.390385 - Longitude: -4.108552

Santillana del Mar tiene mucha tradición en la elaboración artesanal en prendas de cuero. Los bolsos y otros complementos en cuero, son artículos muy codiciados por todos los visitantes que acceden a esta localidad.

Podemos encontrar diversos locales dentro del centro histórico donde nos ofrecen gran variedad de estos productos. Un ejemplo donde poder disfrutar de gran variedad de productos artesanales es Artesanía Mitupi.

Además, estos locales especializados en artesanía suelen participar en mercados de artículos artesanales donde muestran al público diversos artículos hechos a mano, elaborados con distintos materiales y técnicas.

Artesanía Mitupi Asas
Plaza Mayor, s/n
39330 Santillana del Mar
Tlf.: 653 900 960

Tel: [942093108](tel:942093108)

Fax: [942840220](tel:942840220)

E-mail: turismo@aytosantillana.org

Página web: <http://www.santillanadelmarturismo.com>



Bosque Cantabria Futura en Viveda 🌳🌳🌳 (Ver sin falta)

Espacios Naturales

- Viveda, Santillana del Mar, Cantabria, España
- Latitud: 43.371250 - Longitud: -4.062986

El Bosque Cantabria Futura es un terreno cedido por Solvay, de 10 hectáreas, ubicado en Viveda, y tiene como telón de fondo en su margen izquierda al Parque Natural Saja-Beyasa.

Se trata de un espacio natural creado para la participación, la socialización y la concienciación medioambiental en la sociedad cántabra.

La elección de las especies arbóreas no es aleatoria. Todos los árboles forman parte de la flora y la vegetación regional y han adquirido ya carácter simbólico sobre el territorio.

En sus 10 hectáreas de espacio, se ven abedules, fresnos sauces, laureles, alisos, acebos o fresnos, entre otros, y están ubicados distintos carteles que informan a los visitantes sobre la distribución de la finca, las especies plantadas, etc.

Desde la Consejería de Medio ambiente, Ordenación del Territorio y Urbanismo del Gobierno de Cantabria se promueven tareas de mantenimiento, limpieza y erradicación de especies invasoras y de trazado, además de habilitar una red de sendas que recorre todo el espacio.

Más información: <http://medioambientecantabria.es/>

Tel: 9442 20 23 10

Página web: <http://www.medioambientecantabria.es>



Burguer Santillana

Bares - Heladerías - Salones de Té

Bar

- Avenida Le Dorat, S/N, 39330, Santillana del Mar, Cantabria, España

Burguer Santillana

Tel: 942818100



Cafetería Centro 3ª Edad

Bares - Heladerías - Salones de Té

Cafetería

- Avenida Le Dorat, 23, 39330, Santillana del Mar, Cantabria, España

Cafetería Centro 3ª Edad

Port.: 622880266



Cafetería Restaurante El Museo de Altamira

Bares - Heladerías - Salones de Té

Cafetería

- Museo de Altamira, S/N 39330, Santillana del Mar, Cantabria, España

Cafetería Restaurante El Museo de Altamira

Port.: 609024830



Camino de Santiago 🌟🌟🌟 (Ver sin falta)

Sitios y actividades turísticas

- Calle Juan Infante, Santillana del Mar, Cantabria, España
- Latitud: 43.390209 - Longitud: -4.108452

Además del camino principal, que discurría por el Norte de la Meseta, había otros caminos alternativos, entre los que destacaba el costero, parte de cuyo trazado discurría por las comarcas costeras de Cantabria, atravesando los principales núcleos de población de la costa, como Castro Urdiales, Laredo, Santander, Santillana del Mar y San Vicente de la Barquera, todas ellas con importantes edificios religiosos medievales, tanto románicos como góticos. De esta arteria principal salen caminos más secundarios que enlazaban con el camino de la Meseta, entre los que destacaba el camino del Besaya, cuajado de monumentos románicos y que seguía en gran parte el primitivo trazado de la calzada romana.

La ruta parte del "Puente de la Barca" en Viveda donde tomamos la carretera CA-132, bordeando la rotonda de San Francisco de Asís "peregrino" a Santiago, con dirección a la localidad de Suances. Unos metros más adelante dejaremos la misma para girar a la izquierda por la CA-340 con dirección a Camplengo. Nos dirigimos al Barrio Peredo dejando atrás una desviación a la derecha que nos conduce al Parque de la Alianza. En esta zona se encuentran el Palacio de Peredo y la Casa-Torre de los Calderón de la Barca, que podremos ver antes de seguir el camino.

Llegamos a Camplengo y atravesamos la localidad en cuya salida se encuentra un humilladero, para continuar por la carretera hasta alcanzar Santillana del Mar. Dejando el Palacio de Velarde a la derecha, nos encontraremos frente a la Colegiata de Santa Juliana, desde donde alcanzaremos la Plaza Mayor en la que se encuentran el Ayuntamiento y la Torre de Don Borja.

En la plaza del Ayuntamiento, en Santillana, cogemos la calle Los Hornos hasta llegar a la CA-331, que cruzamos tomando dirección Arroyo, hasta llegar a este pueblo, en el que podremos tomar un descanso en la fuente-abrevadero, restaurada recientemente. Saliendo del núcleo se gira a la izquierda, llegando al límite con el municipio de Alfoz de Lloredo, desde donde divisamos el pueblo de Oreña.

Toda la ruta se encuentra señalizada con conchas, la vieira "pectén jacobus" habitual en los mares de Galicia e insignia del peregrino y flechas amarillas, recordando el antiguo Camino hacia Santiago de Compostela.

La ruta tiene en Santillana del Mar una distancia aproximada de 9,7 km.

Ha sido declarado Bien de Interés Cultural

Es Itinerario Cultural Europeo por el Consejo de Europa, en 1987

Es Gran itinerario Cultural Europeo por el Consejo de Europa

Está inscrito en la Lista del Patrimonio Mundial en 1993 en su recorrido por España, y en 1998 en su recorrido por Francia

Más información:

http://www.santillanadelturismo.com/ruta_natural_3.php

<http://www.mapacaminosantiago.es/caminonorte/13-santander-santillanadelmar.htm/>

<http://www.caminosantiago.com/index.php/es/>

Tel: 942093108

Fax: 942840220

E-mail: turismo@aytosantillana.org

Página web: <http://www.santillanadelturismo.com>

Media





Camino de Santiago 🌟🌟🌟 (Ver sin falta)

Senderismo

- Santillana del Mar, Cantabria, España
- Latitute: 43.392082 - Longitute: -4.107552

Además del camino principal, que discurría por el Norte de la Meseta, había otros caminos alternativos, entre los que destacaba el costero, parte de cuyo trazado discurría por las comarcas costeras de Cantabria, atravesando los principales núcleos de población de la costa, como Castro Urdiales, Laredo, Santander, Santillana del Mar y San Vicente de la Barquera, todas ellas con importantes edificios religiosos medievales, tanto románicos como góticos. De esta arteria principal salen caminos más secundarios que enlazaban con el camino de la Meseta, entre los que destacaba el camino del Besaya, cuajado de monumentos románicos y que seguía en gran parte el primitivo trazado de la calzada romana.

La ruta parte del "Puente de la Barca" en Viveda donde tomamos la carretera CA-132, bordeando la rotonda de San Francisco de Asís "peregrino" a Santiago, con dirección a la localidad de Suances. Unos metros más adelante dejaremos la misma para girar a la izquierda por la CA-340 con dirección a Camplengo. Nos dirigimos al Barrio Peredo dejando atrás una desviación a la derecha que nos conduce al Parque de la Alianza. En esta zona se encuentran el Palacio de Peredo y la Casa-Torre de los Calderón de la Barca, que podremos ver antes de seguir el camino.

Llegamos a Camplengo y atravesamos la localidad en cuya salida se encuentra un humilladero, para continuar por la carretera hasta alcanzar Santillana del Mar. Dejando el Palacio de Velarde a la derecha, nos encontraremos frente a la Colegiata de Santa Juliana, desde donde alcanzaremos la Plaza Mayor en la que se encuentran el Ayuntamiento y la Torre de Don Borja.

En la plaza del Ayuntamiento, en Santillana, cogemos la calle Los Hornos hasta llegar a la CA-331, que cruzamos tomando dirección Arroyo, hasta llegar a este pueblo, en el que podremos tomar un descanso en la fuente-abrevadero, restaurada recientemente. Saliendo del núcleo se gira a la izquierda, llegando al límite con el municipio de Alfoz de Lloredo, desde donde divisamos el pueblo de Oreña.

Toda la ruta se encuentra señalizada con conchas, la vieira "pectén jacobus" habitual en los mares de Galicia e insignia del peregrino y flechas amarillas, recordando el antiguo Camino hacia Santiago de Compostela.

Es Itinerario cultural europeo por el Consejo de Europa, en 1987 y Gran Itinerario Cultural Europeo por el Consejo de Europa. Está Inscrito en la Lista del Patrimonio Mundial: en 1993 (en su recorrido por España) y en 1998 (en su recorrido por Francia).

La ruta tiene en Santillana del Mar una distancia aproximada de 9,7 km.

Más información:

http://www.santillanadelmarturismo.com/ruta_natural_3.php

<http://www.mapacaminosantiago.es/caminonorte/13-santander-santillanadelmar.htm/>

<http://www.caminosantiago.com/index.php/es/>

Tel: 942093108

Fax: 942840220

E-mail: turismo@aytosantillana.org

Página web: <http://www.santillanadelmarturismo.com>

Media





Capilla de Nuestra Señora en Arroyo 🌟🌟 (Merece la visita)

Monumentos

- Arroyo, Santillana del Mar, Cantabria, España
- Latitute: 43.403988 - Longitude: -4.126400

Arroyo es una localidad situada a 2 Km al noroeste de Santillana.

Conserva varias casas de modelo tradicional, y esta capilla, la de Nuestra Señora, edificio del siglo XVII, a la que se honra en los festejos que se desarrollan cada 8 de septiembre (Fiesta de la Santuca)

Tel: [942093108](tel:942093108)

Fax: [942840220](tel:942840220)

E-mail: turismo@aytosantillana.org

Pagina web: <http://www.santillanadelmarturismo.com>

Media



Carril Bici Queveda Mijares 🌟🌟 (Merece la visita)

Senderismo

- Santillana del Mar, Cantabria, España
- Latitute: 43.390285 - Longitude: -4.108552

Las localidades de Queveda y de Mijares quedan unidas por un carril bici que discurre paralelo a la carretera, de 1.5 Km de longitud.

Tel: [942093108](tel:942093108)

Fax: [942840220](tel:942840220)

E-mail: turismo@aytosantillana.org

Pagina web: <http://www.santillanadelmarturismo.com>



Casa Cano

Bares - Heladerias - Salones de Té

Bar

- Avenida Antonio Sandi, 1, 39330, Santillana del Mar, Cantabria, España

Casa Cano

Port.: [629889725](tel:629889725)



Casa Consistorial 🌟🌟🌟 (Ver sin falta)

Monumentos

- Plaza Mayor, 39330 Santillana del Mar, Cantabria, España
- Latitude: 43.390480 - Longitude: -4.108171

Se trata de una casona-palacio datada en el siglo XVIII con reformas posteriores, que aún conserva su encanto original. Construida con piedra de sillería amarillenta, se distribuye en una planta cuadrada con dos alturas y se encuentra anexionada a otro edificio.

Su autoría se atribuye a los famosos canteros de la época de José de hazas y Pedro de Cereceda, uno de los cuales pudo realizar el diseño de la construcción, muy continuista con edificaciones similares y poco innovador
www.santillanadelmarturismo.com/

Media



Tel: 942093108

Fax: 942840220

E-mail: turismo@aytosantillana.org

Pagina web: <http://www.santillanadelmarturismo.com>



Casa Cossio

Restaurantes

Restaurante

- Plaza Abad Francisco Navarro, 12, 39330, Santillana del Mar, Cantabria, España

Casa Cossio, Restaurante

Tel: 942818355

Fax: 942840133

E-mail: marijose_bielva@hotmail.com



Casa de El Coterón

Turismo rural

Posadas cantabricas

- Barrio Mermon, 17, 39314, Quevada, Cantabria, España

Casa de El Coterón

Tel: 942888368



Casa de la Archiduquesa o Casa de los Abades 🏠 (Merece la visita)

Monumentos

- Plaza del Abad Francisco Navarro, Santillana del Mar, Cantabria, España
- Latitute: 43.391800 - Longitude: -4.106335

Esta edificación es propiedad de Pedro Barreda Bracho, y es de la misma época que la Casa Palacio que lleva su nombre. En su origen, esta casa correspondió a los abades de la Colegiata de Santillana y de ahí su nombre.

Está ubicada hacia la calle del Río, y su construcción data de finales del siglo XVII, estructurándose en una gran planta rectangular de piedra labrada.

La casa fue utilizada como vivienda habitual por la archiduquesa Margarita de Austria y Borbón, que se refugió aquí tras la caída de su imperio. La planta baja, con dos puertas simétricas adinteladas y dos ventanas con original enrejado, plantea una distribución similar al primer piso, que incorpora dos balcones de hierro.

En la actualidad esta fachada se jalona con escudos modernos, realizados por el artista local Jesús Otero, de los linajes históricos de Santillana.

En la parte meridional se aprecia otra portada de interés, más tosca, con una estructura de madera y un añadido posterior de ladrillo, sumando una altura más y un zaguán en la planta baja.

Actualmente alberga el Museo del Barquillero.

Tel: 942093108

Fax: 942840220

E-mail: turismo@aytosantillana.org

Pagina web: <http://www.santillanadelmarturismo.com>

Media





Casa de Leonor de la Vega 🌟🌟🌟 (Ver sin falta)

Monumentos

- Calle Cantón, 39330 Santillana del Mar, Cantabria, España
- Latitute: 43.390724 - Longitute: -4.107221

Esta casa se sitúa en la calle del Cantón, y se trata de una edificación de finales del siglo XV atribuida a la madre del primer Marqués de Santillana – el escritor Íñigo López de Mendoza-, por los tres escudos que se enmarcan entre las cuatro ventanas rectangulares del piso superior, aunque su posesión nunca se ha acreditado oficialmente.

De hecho, y debido a las tramas del escudo que la tradición atribuye a la Casa de la Vega, pero que los diversos análisis históricos identifican a los Polanco, se cree que la casa fue edificada por Juan González de Polanco y Juliana González de Barreda.

La casa se estructura en una planta rectangular y dos alturas. La fachada principal alberga dos puertas; una mas pequeña con arco de medio punto, y la dominante de mayor tamaño con arco apuntado con bocel rehundido a media rosca y guardapolvos.

En la primera planta se articulan cuatro ventanas rectangulares enmarcadas por una original moldura que asemeja un alfil que va uniendo sus dinteles, ofreciendo una sensación de conjunto que adornan los sencillos escudos.

La parte posterior ya con elementos renacentistas se abre al jardín a través de un soportal con arco apuntado y una galería con dos ventanales de arcos decorados con molduras. En el interior podemos encontrar parte del encanto medieval, con su zaguán empedrado, sus estancias con la viga la descubierta y las estrechas escaleras.

Hoy en día, este edificio se ha transformado en un hotel (****)

Tel: 942093108

Fax: 942840220

E-mail: turismo@aytosantillana.org

Pagina web: <http://www.santillanadelmarturismo.com>

Media





Casa de los Hombrones 🌟🌟 (Merece la visita)

Monumentos

- Calle Cantón, 39330 Santillana del Mar, Cantabria, España
- Latitud: 43.390762 - Longitud: -4.107104

Los orígenes de esta curiosa casona, conocida así por los recios soldados protagonistas del escudo que adorna la fachada, procede de una de las familias más importantes de Santillana, los Villa, los cuales dejaron huella incorporando el siguiente lema: “ Un buen morir es honra de la vida”.

Está situada al final de la calle Cantón, y el ambiente militar impregna esta regia construcción del siglo XVII, probablemente encargada por Alejandro Gabriel de Villa, heredero de las 3 casonas que poseía la familia en Santillana, y padre del capitán Francisco Antonio.

En la misma época (últimos años del siglo XVII), un familiar de este militar, José de Villa, ocupaba también el rango de capitán de Infantería en Flandes y sargento mayor de las Cuatro Villas de la Costa, por lo que parecen constatadas las referencias marciales del abolengo de los Villa.

La construcción, de planta rectangular, a alturas y cubierta a cuatro aguas, se aligera en el piso inferior con tres arcos grandes rebajados, que conducen a las 2 dos puertas de entrada a la vivienda.

En la parte superior, por el contrario, cobran importancia los volúmenes, concentrados en el enorme escudo de armas centrado en la fachada, que relega visualmente a las tres ventanas que culminan el conjunto exterior de la portada.

La casona está realizada en la típica piedra de sillería, y presenta un imponente escudo con armadura, sostenido por dos amenazantes soldados idénticos, que parecen proteger el honor de la familia.


Tel: 942093108

Fax: 942840220

E-mail: turismo@aytosantillana.org

Página web: <http://www.santillanadelmarturismo.com>

Media





Casa de los Quevedo y Cossío 🌟🌟🌟 (Ver sin falta)

Monumentos

- Calle Río, 39330 Santillana del Mar, Cantabria, España
- Latitud: 43.391567 - Longitud: -4.106319

El origen de esta formidable edificación se localiza en los últimos años del siglo XVII cuando las familias de Quevedo por un lado, y de Cossío por otro, construyeron sus viviendas adosadas, al estilo de la época, pero absolutamente independientes. Con el paso de los años los dos elementos se unificaron en uno solo manteniendo los nombres de los dos propietarios.

Situadas en la calle del Río, al término de la calle del Cantón, lo más destacado de la construcción se encuentra en la vivienda menos atractiva, la de la familia Quevedo, que relegó el escudo heráldico en el antepecho del cuerpo en la fachada norte, justo en la parte posterior de la puerta de acceso. Así, en la parte inferior de la casona se arbitró una solución arquitectónica para desaguar el abrevadero situado enfrente, creando un túnel con arcos de piedra por donde salía el agua. A destacar también es la calidad de la piedra de sillería que se aprecia en las dos alturas y la puerta del balcón que se sitúa bajo el escudo.

Adosada a este costal se encuentra la fachada de la familia de los Cossío, con un imponente escudo sostenido por dos grandes leones, que atrapa la vista, en primer lugar por su espectacularidad, así como la armónica distribución del espacio, los dinteles, las pilastras y el bello balcón montañés. La curiosidad de esta vivienda reside en la representación del Dios de la Lluvia azteca, Tlaloc, muy presente en las puertas de las casas de los Indios y los conquistadores, para honrar a la divinidad y solicitar su protección.

La tradición dice, que esta superstición pudo llegar a la tradicional casona de Santillana, por José de Cossío Barreda, probable benefactor de la misma, cuyo cargo era oidor en el Consejo de las Indias.

Alberga un obrador, y ofrece la posibilidad de degustación de bizcocho y leche.

Tel: 942093108

Fax: 942840220

E-mail: turismo@aytosantillana.org

Página web: <http://www.santillanadelmarturismo.com>

Media



Casa de Sánchez-Tagle 🌟🌟 (Merece la visita)

Monumentos

- Campo Revolgo, Santillana del Mar, Cantabria, España
- Latitud: 43.388138 - Longitud: -4.110636

También denominada "Casona de Sánchez de Tagle", forma parte de las construcciones de casonas montañesas y palacios en los que se conjuga el clasicismo con la ostentación barroca.

Se trata de un edificio de finales del siglo XVII ubicado en campo de Revolgo, y construido por don Andrés, hermano del primer marqués de Altamira, don Anselmo, obispo de Michoacán (México), y Don Pedro (prior del Consulado de México), que hicieron fortuna en Las Indias.

Es original por su balconada corrida en el piso superior sobre el espectacular escudo de linaje. Conserva un excelente archivo y colección de arte que le proporciona un ambiente señorial digno de su origen.

Más información:

http://www.santillanadelmarturismo.com/santillana_monumental.php

Tel: 942093108

Fax: 942840220

E-mail: turismo@aytosantillana.org

Página web: <http://www.santillanadelmarturismo.com>

Media





Casa del Aguila y de la Parra (Ver sin falta)

Monumentos

- Plaza Mayor, 39330 Santillana del Mar, Cantabria, España
- Latitute: 43.390148 - Longitude: -4.108232

Se trata de dos edificaciones distintas, unidas por un estrecho cuerpo de dos pisos, formando un elemento común perfectamente identificable en la zona alta de la plaza Ramón Pelayo.

Media



La de la Parra, que debe su nombre al árbol que abrazaba su fachada principal, es la más antigua, fechada en el siglo XVI. Perfectamente arraigada a la tradición gótica, que se aprecia fundamentalmente en sus apuntadas puertas con regia cerrajería, se estructura en una planta rectangular con tres alturas y cubierta a dos aguas.

También destaca en la construcción las ventanas geminadas del hastial lateral y el remate escalonado con pináculos al estilo de la época. El otro elemento visible del cuerpo central, es una pantalla de entramado de madera y ladrillo que solapa la edificación original.

La casa del Águila se construyó un siglo después, a mediados del XVII. Consta de tres alturas, perfectamente distinguibles en la fachada principal, aunque lo más destacado se sitúa en la planta inferior, que presenta un zaguán porticado con arcadas de medio punto y otras dos laterales, así como los dos antepechos en el piso intermedio.

El escudo con el águila de la familia Estrada-Tagle que otorga su nombre al edificio se sitúa en esta zona, mientras que en la planta superior se esconde una solana de madera del mismo tamaño que la fachada, que corresponde a un añadido posterior.

Tras varios propietarios conocidos, entre los que se encuentra Bernardo Velarde Ibáñez, las Casas de la Parra y del Águila pertenecen en la actualidad a la Consejería de Cultura del Gobierno de Cantabria.

Como último apunte de la visita a los edificios, cabe destacar que en su exterior frente a ellos, sobresale una particular escultura del bisonte, realizada por el gran artista Jesús Otero, y situada estratégicamente en la plaza de Ramón Pelayo como el especial homenaje del escultor a la obra de Altamira, que tanto admiraba.

Se organizan exposiciones temporales.

Tel: 942818398

Fax: 942840346

E-mail: casonasdesantillana@hotmail.com

Página web: <http://www.culturadecantabria.com>



Casa del Aguila y de la Parra (Ver sin falta)

Exposiciones

- Plaza Mayor, Santillana del Mar, Cantabria, España
- Latitute: 43.390667 - Longitude: -4.108232

Se trata de un conjunto arquitectónico situado en la zona alta de la plaza Mayor de Santillana, formado por dos edificios unidos por un pequeño volumen de dos pisos, construidos entre los siglos XVI y XVII y donde, de manera habitual, la Consejería de Cultura, Turismo y Deporte del Gobierno de Cantabria celebra exposiciones temporales.

Media



Más información en:

<http://www.culturadecantabria.com/>

Tel: 942093108

Fax: 942840220

E-mail: turismo@aytosantillana.org

Página web: <http://www.santillanadelmarturismo.com>



Casa Octavio

Hoteles

Pensión

- Plaza Las Arenas, 6, 39330, Santillana del Mar, Cantabria, España

Casa Octavio

Tel: [942818199](tel:942818199)

Fax: [942818199](tel:942818199)

E-mail: pensioncasaoctavio@gmail.com

Página web: <http://www.aesam.com>



casa Palacio de los Barreda Bracho (Ver sin falta)

Monumentos

- Plaza Mayor, 39330 Santillana del Mar, Cantabria, España
- Latitud: 43.390575 - Longitud: -4.108162

El Palacio Barreda-Bracho, también llamado Casa Barreda-Bracho o Palacio Barreda es actualmente desde 1944 el Parador Nacional Gil Blas (nombre correspondiente al protagonista de una novela pintoresca del siglo XVIII de Alain-René Lesage). Está en la plaza de Ramón Pelayo.

Es un edificio de estilo barroco erigido a finales del siglo XVII. El linaje de los Bracho estaba emparentado con los Barreda, de ahí el nombre con el que se conoce.

Este Palacio, actualmente constituye el cuerpo más antiguo del actual parador.

Más información:

www.santillanadelmarturismo.com/

Tel: [942028028](tel:942028028)

Página web: <http://www.parador.es>

Media



Casa palacio de Valdivielso (Merece la visita)

Monumentos

- C/ Juan Infante, 14
- Latitud: 43.390766 - Longitud: -4.107102

Entre la calle del Cantón y el callejón de las Lindas, emerge esta casona cántabra del siglo XVI, que en la actualidad alberga un hotel. La estructura responde a un diseño cuadrado y dos alturas.

La planta superior se divide en tres calles principales, con dos aberturas laterales junto a la puerta adintelada de entrada, y dos ventanas precedidas de otras dos oquedades, mientras que en el piso superior de la fachada, se reparte con cuatro puertas adinteladas que se asoman a sendos balcones de hierro.

El escudo de la familia se sitúa en la parte superior de la esquina que sale a la calle del Cantón.



Casa Torre de los Calderón de la Barca 🏠👍👍👍 (Ver sin falta)

Monumentos

- Viveda, Santillana del Mar, Cantabria, España
- Latitute: 43.378101 - Longitute: -4.053051

A cuatro kilómetros de Santillana, se encuentra Viveda, núcleo que conserva alguno de los edificios más representativos de la arquitectura tradicional cántabra. Entre ellos está la Casa-Torre de los Calderón de la Barca.

Media



Esta Casa-Torre, declarada Monumento Histórico Artístico y Bien de Interés Local, es cuna de sugerentes leyendas como el hospedaje de San Francisco de Asís cuando peregrinó a Compostela. De esta familia descendía Pedro Calderón de la Barca, cuyo apellido deriva del hecho de que eran propietarios de la barca que atravesaba el río Saja-Besaya en Barreda.

Esta casa-torre es el edificio civil más antiguo de Cantabria, y consta de la unión de una torre fortificada medieval del sigloXII ampliada en el XV, y un palacio montañés del siglo XVII al que se accede por un zaguán, bajo bóveda soportada por cuatro arcos de medio punto. La portalada tiene dos cuerpos de altura y toda al edificación presenta un amplio catálogo de huecos, con saeteras y troneras, a ventanales y arcos de grandes dovelas de medio punto, El conjunto edificado tiene una superficie construida de 1.417 metros cuadrados y la finca 7.00 metros cuadrados.

Fue declarada monumento histórico artístico en 1982, pasando a ser bien de interés local declarado, en 2002.

Tel: [942093108](tel:942093108)

Fax: [942840220](tel:942840220)

E-mail: turismo@aytosantillana.org

Pagina web: <http://www.santillanadelmarturismo.com>



Casa Torre Don Beltrán de la Cueva en Quevedo 🌟🌟🌟 (Ver sin falta)

Monumentos

- Quevedo, Santillana del Mar, Cantabria, España
- Latitud: 43.379627 - Longitud: -4.072550

A fines del siglo XV o principios del XVI, fue construida esta bella torre-fortaleza, según la tradición, por don Beltrán de la Cueva, valido del rey Enrique IV.

La torre, toda ella en piedra de sillería, presenta reformas y añadidos de época barroca. La construcción principal, la torre, es de planta cuadrangular, con tres alturas y ático coronado por almenas en su fachada oeste, y cubierta a dos aguas. El piso inferior se destinaba al cuerpo de guardia y por ello presenta pequeños vanos, saeteras. En la planta intermedia se ubicaron los salones y estancias de servicio, encontrándose en la superior las estancias nobles. En el remate del edificio los esquinales se convierten en cubos circulares con saeteras. La fachada principal, al sur, está muy reformada por un zaguán y otros elementos barrocos. La fachada más sobresaliente es la oeste, donde se encuentra, en el tercer piso, entre dos ventanas con arco rebajado, un magnífico escudo, algo deteriorado, con las armas del linaje de la Cueva entre dos grandes leones tenantes. Los vanos del segundo piso, por el contrario, son adintelados. Destaca también el remate del hastial, escalonado, igual que en la fachada opuesta. Su disposición recuerda al del cercano palacio de Velarde en Santillana del Mar. Nueve almenas horadadas en forma de ojo de llave contribuyen a dar esbeltez y un aspecto defensivo al edificio. Junto a esta fachada se encuentra una portalada de sillería que da acceso a la finca. El vano es un arco muy rebajado, rematado de forma horizontal.

Por su parte, la fachada norte presenta en la tercera planta un balcón de hierro sobre peana volada de piedra, claramente barroca. En el remate de este lienzo se pueden observar gárgolas para desaguar el tejado. En el siglo XVII se adosa en la fachada oriental una nueva construcción que responde a los cánones de la casona montañesa, con hastiales de piedra y estructura interior de madera, y fachada abierta entre cortavientos, con zaguán y solana entre ellos. Además, en el hastial oriental de la casa, se pueden contemplar una arcada de medio punto que da acceso lateral al zaguán, y un escudo con las armas de la Cueva.

Media



Tel: [942093108](tel:942093108)

Fax: [942840220](tel:942840220)

E-mail: turismo@aytosantillana.org

Página web: <http://www.santillanadelmarturismo.com>



Casa Uzquiza

Restaurantes

Restaurante

- Calle Escultor Jesús Otero, 5, 39330, Santillana del Mar, Cantabria, España

Casa Uzquiza, Restaurante

Tel: [942840356](tel:942840356)

Fax: [342840230](tel:342840230)

E-mail: casauzquiza@gmail.com



Casas de los Villa 🏠👍👍👍 (Ver sin falta)

Monumentos

- Calle Santo Domingo, 39330 Santillana del Mar, Cantabria, España
- Latitud: 43.389973 - Longitud: -4.108531

Este edificio está situado a la entrada de la villa en la calle Santo Domingo. Su construcción responde a las características de la arquitectura urbana del siglo XVIII. Sus armas comparten los cuarteles del escudo con las de las familias Cos, Bracho y Bustamante.

Posee una planta en forma de escuadra, fruto sin duda de varias reformas. Al volumen más antiguo, en forma de torre, se le adosó a su muro norte en el siglo XVIII, una nueva vivienda de planta rectangular alargada. De ahí que la ventana en arco rebajado de grandes dovelas que se observa a la derecha de la fachada, pudo ser la puerta de entrada a la casa antigua, edificada en el siglo XVI, y así lo atestiguan otros dos vanos posteriores de la misma estancia.

La portada corresponde al edificio del XVIII, época en que se remodeló toda la fachada. Presenta una puerta adintelada, entre pilastras flanqueada por óculos. Sobre ellos dos balcones de hierro con ménsula de piedra del tipo de púlpito, con puertas de acceso adinteladas y entre ellas el blasón de la familia.

En temporada alta, alberga cafetería restaurante

Más información:

www.santillanadelmarturismo.com

Tel: 942093108

Fax: 942840220

E-mail: turismo@aytosantillana.org

Página web: <http://www.santillanadelmarturismo.com>

Media



Centro Ecuestre de Santillana del Mar 🐎👍👍 (Merece la visita)

Ocios naturales

- Los Hornos, Santillana del Mar, Cantabria, España
- Latitud: 43.392193 - Longitud: -4.109277

Santillana del Mar cuenta con un centro ecuestre con una amplia experiencia en el mundo de los caballos.

Aprovechando el privilegiado entorno natural ofrece cursos de equitación tanto para principiantes como ya iniciados, paseos a caballo por la zona, etc.

El Centro ecuestre de Santillana, está situado en Los Hornos.

Tel: 942 81 82 04



Cerámicas en el centro histórico 🌟🌟 (Merece la visita)

Productores y Artesanos

- Santillana del Mar, Cantabria, España
- Latitude: 43.390285 - Longitude: -4.108152

A lo largo de todo el centro histórico de Santillana, podemos encontrar diversos locales en los que poder conseguir piezas de cerámica elaboradas de forma artesanal.

Entre los más característicos podemos citar los siguientes:

- Regalos cerámica Marga, C/ Carrera, 17
- Taller- Estudio de Cerámica Santillana, Calle del Río, 13
- Especialidad en cerámica y grabados españoles Arpa, Calle del Río, 15
- Cerámicas Cantón de Otero, Calle El Cantón, 6
- Cerámicas Cobo, Calle Juan Infante, 16
- Taller de Cerámica El Naranjo, Calle Julián Fernández, 1

Tel: 942093108

Fax: 942840220

E-mail: turismo@aytosantillana.org

Pagina web: <http://o www.santillanadelmarturismo.com>

Media



Colegiata de Santa Juliana

Paisajes contados desde Tierra

- Santillana del Mar, Cantabria, España
- Latitude: 43.391888 - Longitude: -4.106177

ccc

Media

- [Vue panoramique/360°](#)



Colegiata de Santa Juliana (Ver sin falta)

Monumentos

- Plaza Abad Francisco Navarro, S/N.
- Latitud: 43.391800 - Longitud: -4.106169

La hoy conocida como Colegiata de Santa Juliana tiene su origen en la expansión del antiguo monasterio del mismo nombre, a mediados del siglo XII y fue declarada Monumento Histórico-Artístico en 1889

Fue construido por un grupo de monjes para contribuir a la repoblación de la zona y crear una pequeña ermita en la que exponer las reliquias de la mártir Juliana, que traían consigo. Por aquel entonces la aldea toma el nombre del monasterio: "Sancta Iuliana", que declinó en la actual Santillana.

Hoy en día no se conservan restos del monasterio primitivo. Se supone que era una sencilla construcción de piedra con ábside rectangular y cubierta de madera, a semejanza de otras edificaciones visigóticas o mozárabes. De la estructura actual destaca la iglesia, de estilo románico influenciada por las corrientes del sur, a partir del paso del Camino de Santiago por las provincias de Burgos y Palencia. Su fachada principal se encuentra orientada al sur y precedida de un amplio atrio, cuenta con un arco de medio punto rodeado de arquivoltas con un friso que representa al Pantocrator y una hornacina con la imagen de Santa Juliana en el friso. Sus capiteles reflejan una gran variedad de motivos florales y figurados, ambos representativos de la iconografía románica.

El claustro se encuentra situado en la fachada norte del conjunto y sus capiteles muestran los principales elementos decorativos utilizados en la época, florales, geométricos y figurados. Predominan los arcos sobre dobles columnas, aunque también se encuentran pilares de cuatro columnas, que hacen las funciones de separadores de temas. Entre los temas representados se encuentran escenas del Antiguo y del Nuevo Testamento.


Cabe destacar su retablo mayor, realizado entre finales del siglo XV y comienzos del siglo XVI y que mezcla elementos del gótico flamígero y del plateresco.

En su interior se conserva el cartulario o libro de Regla de la Colegiata (incoado como BIC mediante la resolución de la Consejería en Decreto 122/2003 de 18 de julio), el cual data del siglo XII. Está formado por unas tapas de madera recubiertas de piel, y en su interior contiene copias o fragmentos de 94 escrituras de los años 870 a 102 distribuidos en 64 hojas de pergamino.

Port.: 639830520

E-mail: agustincolegiata@yahoo.es

Media



Complejo Turístico Santillana

Campings & Residencias de ocio

Camping

- Carretera a Comillas, Km 6, 39330, Santillana del Mar, Cantabria, España

Complejo Turístico Santillana

Tel: 942818250

Fax: 942840183

E-mail: reservas@campingsantillana.com

Página web: <http://www.complejoturisticsantillana.com>



Concana, Cafetería

Bares - Heladerías - Salones de Té

Cafetería

- Calle Hornos, 5, 39330, Santillana del Mar, Cantabria, España

Concana, Cafetería

Tel: [942840161](tel:942840161)

E-mail: cafeconcana@hotmail.com



Conde

Restaurantes

Restaurante

- Calle Juan Infante, 18, 39330, Santillana del Mar, Cantabria, España

Conde, Restaurante

Tel: [942818316](tel:942818316)

E-mail: mar_praza@hotmail.com



Conjunto histórico-Artístico de la Villa de Santillana del Mar 🌟🌟🌟 (Ver sin falta)

Casco Antiguo / Barrios

- Calle Juan Infante, 14, 39330 Santillana del Mar, Cantabria, España
- Latitude: 43.390083 - Longitude: -4.108562

Santillana del Mar es la capital del Municipio de Santillana del Mar. Está ubicada a 82 metros sobre el nivel del mar en el fondo de una cuenca rodeada por pequeñas colinas.

El haber sido enclave elegido para asentamientos humanos desde hace 15.000 años hasta nuestros tiempos, ha permitido una concentración de patrimonio cultural e histórico que dota a la localidad de su especial encanto.

Está reconocida oficialmente como Conjunto Histórico-Artístico desde 1943. Dentro del patrimonio histórico que se puede contemplar se encuentra la Colegiata de Santa Juliana, los distintos monumentos de la época medieval, renacentista y barroca, rutas medievales,..fuentes y parques, etc..

Esta villa tiene su origen en la Alta Edad Media, alrededor del monasterio de Santa Juliana se han recuperado huesos humanos medievales en la necrópolis de esta localidad. La fecha de fundación del monasterio no se conoce. Legendariamente se atribuye a unos monjes del siglo IX el que se llevaran las reliquias de Santa Juliana a este lugar, levantando una ermita y un monasterio. Actualmente se asocia la fundación del monasterio con la corriente repobladora impulsada por los sucesores de Alfonso I. A partir del año 980 el monasterio estaba consolidado, y fue estableciendo su dominio territorial y jurisdiccional especialmente en la zona conocida como Asturias de Santillana. A partir de 1175 se configura una organización con abad y cabildo. Gracias al apoyo de la nobleza, consiguió convertirse en la abadía más importante de la Cantabria medieval. En 1209 Alfonso VIII le concedió fuero a la villa, que pasó a ser la capital de las Asturias de Santillana. El monasterio de Santa Juliana decayó, pero comenzó el desarrollo urbano de la villa, organizado en torno a la Plaza Mayor o del Mercado (hoy, plaza de Ramón Pelayo) y la Torre del Merino. En 1445, el rey Juan II dio el señorío de la villa al primer Marqués de Santillana y a sus sucesores, los Duques del Infantado. Tuvo partido judicial propio hasta 1840, fecha en que parte pasó al partido de Torrelavega y otra parte al de San Vicente de la Barquera.

Entre los muchos edificios, sobresalen el Palacio de Velarde, las Casas de los Quevedo y Cossío, la Casa de los Abades, la Casa de los Hombrones, la Casa de Leonor de la Vega, el Palacio Valdivieso, la Torre del Merino, la Torre de don Borja, el Palacio Barreda-Bracho, las Casas del Águila (linaje Estrada-Tagle) y la Parra, la Casa de Bustamante, la Torre de los Velarde, el Palacio de la Marquesa de Benemejís, la Casa de los Villa, la Casa de los Alonso, y el propio Ayuntamiento de Santillana.

La totalidad de los inmuebles albergan Museos, Salas de Exposiciones, Fundaciones Culturales o establecimientos hoteleros, como el Parador Nacional Gil Blas. Destacamos el Museo Otero, escultor local con una sugerente obra neorrománica. El Bisonte frente al Parador es una de sus obras que homenajea a los bisontes de Altamira.

La oferta de hostelería y alojamiento es muy completa como corresponde a un foco turístico de primer orden. Sus calles se hayan repletas de tiendas de productos gastronómicos y artesanía de la Región. La localidad cuenta con camping y zoológico.

Más información:

http://www.santillanadelturismo.com/santillana_monumental.php

Tel: 942093108

Fax: 942840220

E-mail: turismo@aytosantillana.org

Página web: <http://www.santillanadelturismo.com>

Media





Convento de Regina Coeli 🏰 (Merece la visita)

Monumentos

- Avenida Le Dorat, Santillana del Mar, Cantabria, España
- Latitude: 43.388649 - Longitude: -4.107688

El antiguo Convento "Regina Coeli" de Dominicos, fundado en el siglo XVII, alberga el Museo Diocesano de Santillana del Mar. Se trata del primer convento de Dominicos fundado en Cantabria, bajo del patrocinio de D. Alonso de Velarde, señor del Palacio de las Arenas de nuestra villa.

En aquella fecha el arzobispo de Burgos, Cristóbal de la Vela de Acuña, expidió licencia a la orden de Santo Domingo para que fundara en Santillana el que habría de ser convento matriz de los dominicos en la Montaña, atendiendo a una petición formulada por el caballero de la villa Alonso Velarde, señor del Palacio de la Plaza de las Arenas. En 1597, Pedro, hijo de Alonso de Velarde, rompió los compromisos asumidos por su padre y la comunidad –que se había instalado en unas dependencias del palacio de las Arenas bajo la advocación mariana Regina Coeli– se puso bajo el patronazgo de Iñigo de Mendoza, quinto duque del Infantado y sexto marqués de Santillana.

Hacia 1598, debido a enfrentamientos con el cabildo de la Colegiata de Santa Juliana, la fundación se trasladó a unas casas situadas en el lugar conocido como Campo de Revolgo acometiéndose en 1612 diversas reformas dirigidas a adecuar las construcciones a su nueva función. En 1629 comenzaron las obras de la iglesia del convento sobre unas trazas que Juan Zorlado Ribero vecino de San Pantaleón de Aras había presentado en 1593. Sin embargo, poco después del inicio los responsables de la construcción, Juan y Pedro Morante, vecinos de Villapresente, se vieron obligados a acudir al maestro Pedro del Arroyo, vecino de Hoz, ante la aparición de diversos problemas constructivos que ellos eran incapaces de resolver. La intervención de Arroyo supuso la transformación del proyecto, un templo de tres naves del tipo planta de salón, en uno de una sola nave con capillas de igual altura abiertas entre los contrafuertes y cubiertas por bóvedas de crucería estrellada.

A comienzos del siglo XVIII se procedió a edificar el convento nuevo en torno a un claustro, anexo al antiguo cuerpo de dependencias conventuales (en la actualidad ocupada por el museo) que se extendían por el flanco suroccidental de la iglesia y que habían sido objeto de diversas reparaciones a inicios de la centuria. En la década de los veinte se completaron las obras dirigidas por el maestro de cantería Bernardino Fernández de la Llama, vecino de Luey, siendo maestros u oficiales a su servicio Juan Antonio Sánchez de Cos, vecino de Pechón y Pedro Meléndez, vecino de Novalés.

Tel: 942 840 317 - 942093108

Fax: 942840220

E-mail: info@santillanamuseodiocesano.com

Página web: <http://www.santillanamuseodiocesano.com>, http://www.santillanadelmarturismo.com/museo_reginacoeli.php

Media





Convento de San Ildefonso (Hermanas Clarisas) 🏠 (Merece la visita)

Monumentos

- Avenida Le Dorat, Santillana del Mar, Cantabria, España
- Latitude: 43.388618 - Longitude: -4.107578

El origen del convento se remonta al año 1667, cuando se fundó el convento por Alonso Gómez de Carro, canónigo tesorero de la Colegiata de Santillana del Mar o de Santa Juliana.

Media



Desde su inicio tuvo mayor riqueza de rentas y propiedades que el de Regina Coeli, ingresando a menudo en su comunidad doncellas de principales familias de la villa y grandes linajes de la región.

Su distribución arquitectónica es semejante a la del convento dominicano masculino. En la zona norte se encuentra la iglesia, paralela a la carretera general, y en la zona sur se sitúa el claustro del convento, el cual es mucho más sencillo que el de Regina Coeli, con arcadas más pequeñas y ventanas sencillas en el piso superior, donde, de hecho no hay ningún tipo de decoración.

Según los documentos históricos, en el año 1711 y debido a una gran tormenta que destruyó la torre del reloj y tiró el techo del coro, matando a algunas monjas, el convento sufrió una reedificación de la torre del reloj destruida sustituyéndola por la espadaña que podemos ver hoy en día.

El convento de San Ildefonso, no sólo merece una visita exterior, ya que dentro nos podemos encontrar, entre otras cosas, con la joya artística más apreciada del convento, como es el Cristo de marfil filipino de grandes dimensiones de principios del siglo XVIII que preside en el Altar Mayor.

También destaca su producción de dulces típicos y artesanos, realizados por las propias monjas dominicas, que se venden en el torno del convento.

Más información:

http://www.santillanadelmarturismo.com/santillana_monumental.php

Tel: 942093108

Fax: 942840220

E-mail: turismo@aytosantillana.org

Pagina web: <http://www.santillanadelmarturismo.com>



Copas y Karaoke Morgana

Bares - Heladerías - Salones de Té

Bar

- Carretera General, S/N, 39314, Quevada, Cantabria, España

Copas y Karaoke Morgana

Tel: 942891946

E-mail: info@quevada.es

Pagina web: <http://www.quevada.es>



Cueva de Altamira 🏠 (Ver sin falta)

Monumentos

- Avda. Marcelino Sanz de Sautuola s/n
- Latitude: 43.377384 - Longitude: -4.122413

La Cueva de Altamira, descubierta por Marcelino Sanz de Sautuola en 1879, está ubicada en el recinto del Museo de Altamira en una de las colinas que circundan el recogido y agradable valle que da cobijo a la universal villa de Santillana del Mar.

Su descubrimiento suscitó una fuerte polémica entre los arqueólogos, ya que no creían que los hombres prehistóricos fueran capaces de hacer unas pinturas tan perfectas. La estancia principal, denominada sala de policromos, ha sido considerada como la "Capilla Sixtina del arte cuaternario". En su techo se representan casi un centenar de animales y signos, destacando los 21 bisontes en distintas actitudes, acompañados de otros animales como ciervos, caballos, cabras, bóvidos, además de signos, manos y figuras humanas, a veces superpuestos, efectuados con técnicas diversas – grabado, silueteado, pintado, raspado y efectos de sombreado - que dan como resultado una composición de gran movimiento y belleza, única en el arte paleolítico. Su realización data de hace 14.000 años. El resto de la cueva (que tiene un desarrollo longitudinal de 270 m) contiene numerosos grabados, incluso más antiguos, y un importante yacimiento arqueológico en el vestíbulo. La cueva de Altamira ha sido declarada Patrimonio de la Humanidad por la UNESCO.

Desde Septiembre de 2002, hasta principios de 2014, la cueva permaneció cerrada al público por razones de investigación. A partir de 2014, se pone en marcha un Programa de Investigación que permite la entrada de cinco personas al día elegidas de manera aleatoria durante unos pocos minutos. Los científicos están estudiando el impacto de la entrada de estas personas en la cueva para decidir acciones a tomar en un futuro.

Tel: 942 818815

Fax: 942 840157

Página web: <http://museodealtamira.mcu.es/>



Descanso de Altamira

Restaurantes

Restaurante

- Carretera General, 61, 39360, Vispieres, Cantabria, España

Descanso de Altamira, Restaurante

Tel: 942820379



Desde El Monte Castillo 🌟🌟🌟 (Ver sin falta)

Paisajes contados desde Tierra

- Vispieres, Santillana del Mar, Cantabria, España
- Latitud: 43.379723 - Longitud: -4.091803



Desde la cima del Monte El Castillo de Vispieres nos encontramos con los restos de una antigua fortaleza-castillo del siglo XV, vestigios de un sobrio edificio casi cuadrado con muros de mampostería y sillería en las esquinas, que nos permiten evidenciar su intensa y rica historia.

La localidad de Vispieres donde se encuentra ubicado El Castillo toma su nombre de la “vispera” de llegar al destino, tomando como referencia el vecino municipio de Suances y su puerto denominado “Portus Blendium”, debido a que la calzada romana que partía de Juliobriga pasaba por aquí hasta llegar al puerto de Suances. En este lugar fueron encontrados por el escultor local Jesús Otero los fragmentos de tres vasos de cerámica que corroboran la existencia de este castro romano, y que hoy se encuentran en el Museo Regional de Arqueología y Prehistoria.

Desde tan magnífica vista podemos imaginar el origen de la historia de la humanidad a través del mayor tesoro arqueológico de la villa, La Cueva de Altamira y su entorno, descubierta en 1879 por Marcelino Sanz de Sautuola y su hija María, declarada por la UNESCO Patrimonio de la Humanidad. Con pinturas rupestres del Paleolítico Superior, con una excepcional sala de policromos de hace unos 135.000 años considerada “La Capilla Sixtina del Arte Cuaternario”. No deje de perder la oportunidad de acercarse hasta el Museo Nacional y Centro de Investigación Altamira creado en 1979 para la conservación, investigación y divulgación y disfrute de su conocimiento, a través de la Neocueva, recreación del espacio cavernario original, la exposición didáctica e interactiva “Los Tiempos de Altamira”, y las múltiples actividades, talleres para todas las edades, exposiciones temporales y otras actividades especiales que se ofrecen a lo largo del año.

Desde la situación defensiva de El Castillo nos hace sentirnos como verdaderos vigías, y contemplar desde la lejanía algunas de las nueve localidades que forman parte del municipio de Santillana del Mar, el origen de estas localidades se constata documentalmente alrededor del siglo X, en el caso de los más antiguos, como Queveda y Ubiarco, del XI Viveda, Vispieres y Arroyo, del XII Camplego, del XIII Herrán, y del siglo XIV Mijares y Yuso.

El dominio señorial de la Abadía de Santa Juliana confirió a la mayoría de estas poblaciones la catalogación de barrios de Santillana, con la consiguiente explotación de tierras en las que residían un puñado de hidalgos y numerosos pecheros, ya que la agricultura y la ganadería han sido los motores económicos del desarrollo de los habitantes del municipio.

La tradición y la influencia del área administrativo dominado por la entonces Abadía de Santillana se tradujo en la creación y el mantenimiento de pequeños tesoros arquitectónicos, en su mayor parte religiosos y defensivos, que aún acogen los pueblos que constituyen el Ayuntamiento y que merece la pena visitar.

Desde nuestra espectacular vista en ocasiones según la dirección del viento podemos escuchar los rugidos de los feroces felinos, el cántico singular de las aves o los divertidos gritos de los orangutanes y chimpancés, que nos llegan desde el Zoológico de Santillana del Mar, calificado por WWF/ADENA como uno de los cuatro mejores zos de España, a destacar el Parque Cuaternario en el que se recrean todas las especies animales y vegetales que existían en Santillana del Mar en la época prehistórica.

(Para el acceso a estas inmejorables vistas del municipio, Ver Ruta “Subida al Monte Castillo”, distancia 2,5 km desde Santillana, aprox. 1 h)


Tel: 942093108

Fax: 942840220

E-mail: turismo@aytosantillana.org

Página web: <http://www.santillanadelturismo.com>

Media





Ebanistas y muebles artesanos en el centro histórico 🏠🌟 (Merece la visita)

Productores y Artesanos

- Santillana del Mar, Cantabria, España
- Latitute: 43.390385 - Longitude: -4.109552



Media



Entre las calles del centro de Santillana del Mar podemos encontrar varios locales en los que ofrecen muebles de estilo local, tallados y torneados a mano, en maderas nobles como el castaño, y como herrajes forjados.

Estos profesionales cuidan la talla y el tornado, realizándose a la antigua usanza, con un gran relieve y un excelente acabado.

Unos ejemplos de locales en los que encontrar mueble artesano son los siguientes:

- Muebles artesanos Octavio, Plaza de Las Arenas, 6.
- Muebles el Artesano, Plaza de Las Arenas, 12.

Tel: 942093108

Fax: 942840220

E-mail: turismo@aytosantillana.org

Pagina web: <http://www.santillanadelmarturismo.com>



El Afilador

Restaurantes

Restaurante

- Calle Carrera, 13, 39330, Santillana del Mar, Cantabria, España

El Afilador, Restaurante



El Baruco

Bares - Heladerías - Salones de Té

Bar

- Plaza deL Rey, S/N, 39330, Santillana del Mar, Cantabria, España

El Baruco

Port.: 622323424



El Canton, Enoteca

Bares - Heladerías - Salones de Té

Bar

• Calle Canton, 16, 39330, Santillana del Mar, Cantabria, España

El Canton, Enoteca

Port.: 696441366

E-mail: neleblor@hotmail.com



El Castillo

Restaurantes

Restaurante

• Plaza Mayor, 6, 39330, Santillana del Mar, Cantabria, España

El Castillo

Tel: 942818377

Fax: 942840367

E-mail: posada_ansorena@hotmail.com

Página web: <http://www.elcastillosantillana.com>



El Jardin del Marques

Restaurantes

Restaurante

• Calle Canton, S/N, 39330, Santillana del Mar, Cantabria, España

El Jardin del Marques, Restaurante

Tel: 942840363



El Ojancano

Restaurantes

Restaurante

• Calle Canton, 14, 39330, Santillana del Mar, Cantabria, España

El Ojancano, Restaurante

Tel: 942840363



El Porche

Restaurantes

Restaurante

- Calle Juan Infante, S/N, 39330, Santillana del Mar, Cantabria, España

El Porche

Port.: [619058972](tel:619058972)

E-mail: carlosporche125@gmail.com



El Pradón, Mesón

Restaurantes

Restaurante

- Plaza del Rey, s/n, 39330, Santillana del Mar, Cantabria, España

El Pradón, Mesón

Tel: [942840139](tel:942840139)

Fax: [942818830](tel:942818830)

E-mail: kiwipradon@hotmail.com

Página web: <http://www.mesonelpradon.com>



Ermita de San Cipriano en Camplengo 🌟🌟 (Merece la visita)

Monumentos

- Camplengo, Santillana del Mar, Cantabria, España
- Latitud: 43.395248 - Longitud: -4.093226

En Camplengo, localidad situada a unos 2 Km de la capital, Santillana, se encuentra la pequeña ermita de San Cipriano.

Se trata de un edificio del siglo XVII construido sobre otro anterior, seguramente del siglo X.

Las fiestas de San Cipriano en Camplengo, están declaradas de Interés Turístico Regional, y tienen mucha tradición en la zona, con la subida en peregrinación de los romeros a la ermita.

Tel: [942093108](tel:942093108)

Fax: [942840220](tel:942840220)

E-mail: turismo@aytosantillana.org

Página web: <http://www.santillanadelmarturismo.com>

Media





Ermita de San Jorge en Vispieres 🌟🌟 (Merece la visita)

Monumentos

- Vispieres, Santillana del Mar, Cantabria, España
- Latitude: 43.372768 - Longitude: -4.099722

Vispieres es una localidad situada a 2 km al sur de Santillana, y dentro de su arquitectura destaca la ermita de San Jorge, que data del Siglo XVII.

Tel: [942093108](tel:942093108)

Fax: [942840220](tel:942840220)

E-mail: turismo@aytosantillana.org

Pagina web: <http://www.santillanadelmarturismo.com>

Media



Ermita de San Roque 🌟🌟 (Merece la visita)

Monumentos

- Avenida Antonio Sandi, Santillana del Mar, Cantabria, España
- Latitude: 43.386845 - Longitude: -4.109209

La Ermita de San Roque forma parte del conjunto monumental de Santillana del Mar, y en honor a su santo se celebran fiestas el 15 y el 16 de agosto, con gran presencia del folclore. Hay pasacalles y romería.

Tel: [942093108](tel:942093108)

Fax: [942840220](tel:942840220)

E-mail: turismo@aytosantillana.org

Pagina web: <http://www.santillanadelmarturismo.com>

Media



Ermita de San Sebastián en Herrán 🌟🌟 (Merece la visita)

Monumentos

- herrán, Santillana del Mar, Cantabria, España
- Latitude: 43.382717 - Longitude: -4.110778

En Herrán, localidad situada a unos seiscientos metros al sur de la capital, Santillana, podemos encontrar la ermita de San Sebastián, un edificio gótico tardío del siglo XIV situado en un campo cerca del pueblo.

Posee una capilla mayor cubierta por una bóveda de crucería y ornada en el exterior por una serie de canecillos góticos.

Una excavación en el lugar sacó a la luz la basa del altar de una ermita anterior, datada entre los siglos IX y X. La piedra es en realidad la losa romana citada, del siglo III, donde se aprecian aún las letras STTI (en latín: sit tibi terra levis; "que la tierra te sea leve").

Tel: [942093108](tel:942093108)

Fax: [942840220](tel:942840220)

E-mail: turismo@aytosantillana.org

Pagina web: <http://www.santillanadelmarturismo.com>

Media





Ermita de Santa Justa, en Ubiarco 🌟🌟🌟 (Ver sin falta)

Monumentos

- Ubiarco, Santillana del Mar, Cantabria, España
- Latitute: 43.426434 - Longitute: -4.095349

Ubiarco es un pequeño pueblo costero ubicado a 5 Km hacia el Norte de Santillana.

Junto a su playa de Santa Justa, se encuentra la ermita que lleva el mismo nombre. Se trata una construcción semiexcavada en la roca de un anticlinal.

El 12 de Noviembre de 2010, se anunció su declaración como Bien de Interés Local, con categoría de inmueble. De carácter semirupreste, solo posee dos paredes de piedra de mampostería, además de la cubierta de teja de una sola agua, todo ello unido al acantilado.

Le edificación actual data del siglo XVI, consagrada gracias a unas reliquias de Santa Justa y Rufina. Con el tiempo se convirtió en uno foco de peregrinación en la región, uno de los primeros del litoral cantábrico.

El interior de la cueva donde se aloja, termina de alumbrarse cuando el sol cae sobre la ventana que hay junto a la puerta, una perfecta estampa natural e histórica.

El acceso a la playa es sencillo, a través de una carretera comarcal, pero el acceso a la ermita es un poco más difícil ya que hay que atravesar un estrecho camino tan cercano al agua que solo se puede cruzar cuando la marea está baja y en calma.

Tel: 942093108

Fax: 942840220

E-mail: turismo@aytosantillana.org

Pagina web: <http://www.santillanadelmarturismo.com>

Media



Ermita Virgen de la Consolación en Yuso 🌟🌟 (Merece la visita)

Monumentos

- Yuso, Santillana del Mar, Cantabria, España
- Latitute: 43.402180 - Longitute: -4.089321

Yuso es una localidad situada a 2 km de Santillana en dirección noreste. Es uno de los pueblos más pequeños y desde él se tienen algunas de las mejores vistas del municipio, alcanzándose a ver Picos de Europa y la costa asturiana

Su arquitectura de carácter popular tiene uno de sus ejemplos en la sobria ermita de la Virgen de la Consolación, patrona de Yuso, edificio del siglo XVII.

Tel: 942093108

Fax: 942840220

E-mail: turismo@aytosantillana.org

Pagina web: <http://www.santillanadelmarturismo.com>

Media





Ermita Virgen de las Nieves en Queveda 🌟🌟 (Merece la visita)

Monumentos

- Queveda, Santillana del Mar, Cantabria, España
- Latitute: 43.381153 - Longitude: -4.075545

Queveda es una localidad situada a 3 Km de la capital municipal, Santillana del Mar.

En ella se encuentra la Ermita de la Virgen de las Nieves. Fue construida en el siglo XVIII con muros de mampostería y sillería en los esquinales. En su interior tiene un retablo de orden salomónico.

Tel: 942093108

Fax: 942840220

E-mail: turismo@aytosantillana.org

Pagina web: <http://www.santillanadelmarturismo.com>

Media



Espacio Express 🌟🌟 (Merece la visita)

Exposiciones

- Calle Juan Infante, Santillana del Mar, Cantabria, España
- Latitute: 43.390285 - Longitude: -4.108652

'Espacio Express' es un lugar expositivo en Santillana que abrió sus puertas en 2012.

Se trata de una iniciativa municipal que nació con el doble objetivo de convertirse en un referente cultural y permitir a sus visitantes obtener una amplia visión artística que abarque desde Altamira hasta las manifestaciones más contemporáneas.

Se ubica en el Edificio Juan Infante y comparte instalaciones con el Juzgado de Paz de Santillana del Mar y el Servicio de Información Municipal (IPM).


Tel: 942093108

Fax: 942840220

E-mail: turismo@aytosantillana.org

Pagina web: <http://www.santillanadelmarturismo.com>

Media





Fuentes de Santillana del Mar 🏰 (Merece la visita)

Monumentos

- Campo Revolgo, Santillana del Mar, Cantabria, España
- Latitude: 43.388237 - Longitude: -4.110736

En el casco histórico de Santillana existen cuatro fuentes.

Una de las fuentes del casco de Santillana, la encontramos adosada al muro del actual museo de tortura. En la misma calle que el lavadero y abrevadero, los cuales tienen como marco principal la fachada de la Colegiata de Santa Juliana, ya su espalda, el arco de la casa de Quevedo. Su ornamentación, jarrón enmarcado en una hornacina, es de estilo barroco del S. XVII. De iguales características y decoración es la de la calle Gándara, ubicada a la entrada de la villa.

En la Plaza Mayor está otra de las fuentes. Su decoración, también barroca, enmarca su caño en varios cordones trenzados.

La última, en el campo Revolgo, aunque de igual fecha que las anteriores, ha sido decorada recientemente con una obra del escultor Jesús Otero.

Más información:

http://www.santillanadelturismo.com/las_fuentes.php

Tel: 942093108

Fax: 942840220

E-mail: turismo@aytosantillana.org

Página web: <http://www.santillanadelturismo.com>; http://www.santillanadelturismo.com/las_fuentes.php

Media



Gran Duque

Restaurantes

Restaurante

- Calle Escultor Jesus Otero, S/N, 39330, Santillana del Mar, Cantabria, España

Gran Duque, Restaurante

Tel: 942840386

Fax: 942716232

E-mail: restaurante@granduque.com

Página web: <http://www.granduque.com>



Hospedaje Casa Milagros

Hoteles

Pensión

- Barrui Camplengo, 10, Camplengo, Cantabria, España

Hospedaje Casa Milagros

Port.: 686829720

E-mail: hospedaje@casamilagros.es

Página web: <http://www.hospedajecasamilagros.com>



Hospedaje Villar Pilar

Hoteles

Pensión

- Avenida Le Dorat, 38, Bajo, 39330, Santillana del Mar, Cantabria, España

Hospedaje Villar Pilar

Tel: [942818351](tel:942818351)

E-mail: info@hospedajevillapilar.com

Página web: <http://www.hospedajevillapilar.com>



Hospedería El Canton

Hoteles

Pensión

- Calle Carrera, 2, 39330, Santillana del Mar, Cantabria, España

Hospedería El Canton

Tel: [942840274](tel:942840274)

Fax: [942840274](tel:942840274)

Página web: <http://hospederiaelcanton.com>



Hospedería Santillana

Turismo rural

Posadas Cantabras

- Calle Hornos, 14, 39330, Santillana del Mar, Cantabria, España

Hospedería Santillana

Tel: [942818803](tel:942818803)

Fax: [942818831](tel:942818831)

E-mail: reservas@hospederiasantillana.es

Página web: <http://www.hospederiasantillana.es>



Hostal Montañez

Hoteles

Pensión

- Avenida Le Dorat, 8, 39330, Santillana del Mar, Cantabria, España

Hostal Montañez

Tel: [942818177](tel:942818177)

Página web: <http://www.cantabria.com>



Hotel Altamira

Hoteles

Hotel

- Calle Canton, 1, 39330, Santillana del Mar, Cantabria, España

Hotel Altamira

Tel: 942818025

Fax: 942840136

E-mail: info@hotelaltamira.com

Pagina web: <http://wwwhotelaltamira.com>



Hotel Casa del Marqués

Hoteles

Hotel

- Calle Canton, 26, 39330, Santillana del Mar, Cantabria, España

Cantabria
Infinita

Hotel Casa del Marqués

Tel: 942818888

Fax: 942818889

E-mail: hotelcasadelmarques@hotelcasadelmarques.com

Pagina web: <http://www.hotelcasademarques.com>



Hotel Casona Solar De Hidalgos

Turismo rural

Posadas Cantabras

- Calle Santo Domingo, 5, 39330, Santillana del Mar, Cantabria, España

Hotel Casona Solar De Hidalgos

Tel: 942818387

Fax: 942818065

E-mail: solardehidalgos@yahoo.es



Hotel Casona-Palacio Los Caballeros

Hoteles

Hotel

- Vispieres, S/N, 39360, Vispieres, Cantabria, España

Cantabria
Infinita

Hotel Casona-Palacio Los Caballeros

Tel: 942821074

Port.: 625340665

Fax: 942820976

E-mail: info@casonaloscaballeros.com

Pagina web: <http://www.casonaloscaballeros.com>



Hotel Colegiata

Hoteles

Hotel

- Calle Hornos, S/N, 39330, Santillana del Mar, Cantabria, España

Hotel Colegiata

Tel: 942840138

Port.: 606374856

Fax: 942840217

E-mail: hotelcolegiata@hotelcolegiata.com

Pagina web: <http://www.hotelcolegiata.com>



Hotel Conde Duque

Hoteles

Hotel

- Parque Revolgo, 16, 39330, Santillana del Mar, Cantabria, España

Hotel Conde Duque

Tel: 942818180

E-mail: hotelcondeduque@hotelcondeduque.net

Pagina web: <http://www.hotelcondeduque.net>



Hotel Cueli

Hoteles

Hotel

- Puente La Barca, S/N, 39314, Viveda, Cantabria, España

Hotel Cueli

Tel: [942803519](tel:942803519)

Fax: [942888506](tel:942888506)

E-mail: hotelcueli@hotelcueli.e.telefonica.net

Pagina web: <http://www.hotelrestaurantecueli.com>



Hotel Cuevas I y II

Hoteles

Hotel

- Avenida Antonio Sandi, 4, 39330, Santillana del Mar, Cantabria, España

Hotel Cuevas I y II

Tel: [942818384](tel:942818384)

Fax: [942818389](tel:942818389)

E-mail: cuevas2@infosistemas.com

Pagina web: <http://www.turismosantillanadelmar.com>



Hotel Felisa Spa

Hoteles

Hotel

- Carretera General, 70, 39314, Quevada, Cantabria, España

Hotel Felisa Spa

Tel: [942800416](tel:942800416)

Fax: [942895121](tel:942895121)

E-mail: info@hotelfelisa.es

Pagina web: <http://www.hotelfelisa.es/com>



Hotel La Casona De Luis

Hoteles

Hotel

- Carretera General, 49, 39314, Quevada, Cantabria, España

Hotel La Casona De Luis

Tel: [942895005](tel:942895005)

Fax: [942895121](tel:942895121)

E-mail: info@casonadeluis.es

Pagina web: <http://www.casonadeluis.es>



Hotel La Casona De Revolgo

Hoteles

Hotel

- Parque Revolgo, 3, 39330, Santillana del Mar, Cantabria, España

Hotel La Casona De Revolgo

Tel: [942818277](tel:942818277)

Fax: [942840170](tel:942840170)

E-mail: reservas@santillanadelmar.com

Pagina web: <http://www.lacasaderevolgo.com>



Hotel Los Angeles

Hoteles

Hotel

- Revoglo, 19, 39330, Santillana del Mar, Cantabria, España

Hotel Los Angeles

Tel: [942818140](tel:942818140)

Fax: [942840177](tel:942840177)

E-mail: hotellosangeles@arrakis.es

Pagina web: <http://www.losangelessantillana.com>



Hotel Los Hidalgos

Hoteles

Hotel

- Parque Revolgo, S/N, 39330, Santillana del Mar, Cantabria, España

Hotel Los Hidalgos

Tel: [942818101](tel:942818101)

Fax: [942840170](tel:942840170)

E-mail: loshidalgos@santillanadelmar.com

Pagina web: <http://www.santillanadelmar.com>



Hotel Los Infantes y Hotel Anexo Los Infantes

Hoteles

Hotel

- Avenida Le Dorat, 1, 39330, Santillana del Mar, Cantabria, España

Hotel Los Infantes y Hotel Anexo Los Infantes

Tel: [942818100](tel:942818100)

Fax: [942840103](tel:942840103)

E-mail: hinfantes@hotel-santillana.com

Pagina web: <http://www.hotel-santillana.com>



Hotel Salldemar

Hoteles

Hotel

• Avenida Marcelino Sanz De Sautuola, 3, 39330, Santillana del Mar, Cantabria, España

Hotel Salldemar

Tel: 942840180

Fax: 902934368

E-mail: hotelsalldemar@ono.com

Pagina web: <http://www.hotelsalldemar.es>



Hotel San Marcos

Hoteles

Hotel

• Avenida Antonio Sandi, 27, 39330, Santillana del Mar, Cantabria, España

Hotel San Marcos

Tel: 942840188

Port.: 942818185

E-mail: reservas@hsanmarcos.com

Pagina web: <http://www.hsanmarcos.com>



Hotel San Roque

Hoteles

Hotel

• Barrio Castio, 16, 39330, Santillana del Mar, Cantabria, España

Hotel San Roque

Tel: 942818243

Fax: 842840229

E-mail: hotelsanroque@wanadoo.es

Pagina web: <http://www.hotelsanroquesantillanadelmar.com>



Hotel Santillana

Hoteles

Hotel

• El Cruce, S/N, 39330, Santillana del Mar, Cantabria, España

Hotel Santillana

Tel: 942818011

Fax: 942840237

E-mail: hsantillana@mundivia.es

Pagina web: <http://www.hotel-santillana.com>



Hotel Siglo xviii

Hoteles

Hotel

- Barrio Revolgo, 38, 39330, Santillana del Mar, Cantabria, España

Hotel Siglo XVIII

Tel: 942810210

Fax: 842840211

E-mail: info@hotelsigloxviii.com

Pagina web: <http://www.hotelsigloXVIII.com>



Hotel Villadelmar

Hoteles

Hotel

- Avenida Le Dorat, 12, 39330, Santillana del Mar, Cantabria, España

Hotel Villadelmar

Tel: 942840143

Fax: 942840143

E-mail: hotelvilladelmar@gmail.com

Pagina web: <http://www.hotelvilladelmar.es>



Hotel Zabala

Hoteles

Hotel

- Barrio Vispieres, 46, 39330, Santillana del Mar, Cantabria, España

Hotel Zabala

Tel: 942838400

Port.: 625335110

Fax: 942838330

E-mail: info@hotelzabala.com

Pagina web: <http://www.hotelzabala.com>



Iglesia Parroquial del Salvador en Viveda 🌟🌟🌟 (Ver sin falta)

Monumentos

- Viveda, Santillana del Mar, Cantabria, España
- Latitude: 43.377602 - Longitude: -4.053738

Esta Iglesia parroquial, se encuentra en la localidad de Viveda, a 4 km de la capital municipal, Santillana del Mar.

La iglesia de San Salvador es un templo parroquial católico de una sola nave, espadaña y porche, el cual fue consagrado el año 878 como parte de un monasterio por el obispo Obeco, lo que le acredita, al menos documentalente, como más antiguo que la colegiata de Santillana del Mar.

Fue reconstruido parcialmente varias veces, de modo que sólo conserva la portada románica, mientras que el resto parte de una reconstrucción del siglo XVI, volviéndose a reparar en gran parte en el año 1730 debido a que se había desmoronado. No está claro si en su origen perteneció a la Arquidiócesis de Oviedo o a la de Burgos. En el año 1414 ya era parroquia, existiendo documentos que hablan de los feligreses de la parroquia de San Salvador de Viveda.

La fecha de su fundación se basa fundamentalmente en una inscripción hallada en una lápida embebida en la portada románica, que dice así:

SACRE: TEMPLI:OBE
CO EPS VIH K IVNIAS
ERA DCCCC XVI

Tel: 942093108

Fax: 942840220

E-mail: turismo@aytosantillana.org

Pagina web: <http://www.santillanadelmarturismo.com>

Media



Iglesia Parroquial de San Andrés en Queveda 🌟🌟 (Merece la visita)

Monumentos

- Queveda, Santillana del Mar, Cantabria, España
- Latitude: 43.380081 - Longitude: -4.078606

Queveda es una localidad situada a 3 Km de la capital municipal, Santillana del Mar.

La Iglesia de San Andrés, parroquial, empezó a construirse en 1927, y se inauguró en 1929. Fue edificada en sustitución de una anterior medieval, de estilo ecléctico.

Tel: 942093108

Fax: 942840220

E-mail: turismo@aytosantillana.org

Pagina web: <http://www.santillanadelmarturismo.com>

Media





Iglesia Parroquial San Andrés y Santa María en Mijares 🌟🌟🌟 (Ver sin falta)

Monumentos

- Mijares, Santillana del Mar, Cantabria, España
- Latitude: 43.368774 - Longitude: -4.078592

Mijares es una localidad situada a 3 km al sur de la capital Santillana. En ella se encuentra la Iglesia parroquial de San Andrés y Santa María, construida en el siglo XVII con elementos clasicistas, en la que se veneran hoy en día a Santa Lucía y a Nuestra Señora del Rosario.

Posee en la capilla del muro norte, un retablo en piedra con el escudo de la familia Peredo, propietarios del palacio que se encuentra en sus inmediaciones.

http://www.santillanadelmarturismo.com/pueblos_mijares.php

Tel: 942093108

Fax: 942840220

E-mail: turismo@aytosantillana.org

Pagina web: http://www.santillanadelmarturismo.com/pueblos_mijares.php; www.santillanadelmarturismo.com

Media



Iglesia San Juan Bautista en Ubiarco 🌟🌟 (Merece la visita)

Monumentos

- Ubiarco, Santillana del Mar, Cantabria, España
- Latitude: 43.412094 - Longitude: -4.101711

Ubiarco es un pequeño pueblo costero ubicado a 5 Km hacia el Norte de Santillana.

Situada en el barrio más antiguo del pueblo, entre varias construcciones de interés por su carácter popular, hallamos este templo dedicado a San Juan Bautista.

Fue construida en el siglo XVII. Presenta un ábside de planta cuadrada, abovedado y con altura superior a la nave. Esta tiene dos tramos y a los pies una torre prismática de tres alturas.

La puerta de ingreso se halla en el primer tramo de la nave, en la fachada meridional. Muestra un arco de medio punto, con rosca abocelada, de grandes dovelas de sillería. La imaginería carece de interés artístico.

Tel: 942093108

Fax: 942840220

E-mail: turismo@aytosantillana.org

Pagina web: <http://www.santillanadelmarturismo.com>

Media



La Bodeguita Del Arte

Restaurantes

Restaurante

- Plaza Mayor, 12, 39330, Santillana del Mar, Cantabria, España

La Bodeguita Del Arte

Port.: 688606144

E-mail: robertobarriaca@hotmail.com



La Cuadruca

Bares - Heladerías - Salones de Té

Bar

• avenida Marcelino Sanz de Sautuola, 11, 39330 Santillana del Mar, Cantabria, España

La Cuadruca

Port.: [651593174](tel:651593174)



La Fragua de Yuso

Restaurantes

Restaurante

• Barrio de Yuso, 39360, Yuso, Cantabria, España

Restaurante La Fragua de Yuso

Tel: [942840262](tel:942840262)



La Gloria Anexo

Turismo rural

Posadas Cantabras

• Barrio las Quintas, 20, 39314, Quevada, Cantabria, España

La Gloria Anexo

Tel: [942840113](tel:942840113)

Port.: [699781995](tel:699781995)

Fax: [942840113](tel:942840113)

E-mail: reservas@apartamentoslagloria.com

Página web: <http://www.apartamentoslagloria.es>



La Gloria, Asador-Parrilla

Restaurantes

Restaurante

• Barrio las Quintas, S/N, 39314, Quevada, Cantabria, España

La Gloria, Asador-Parrilla

Tel: [942840113](tel:942840113)

Port.: [699781995](tel:699781995)

E-mail: reservas@apartamentoslagloria.com

Página web: <http://www.apartamentoslagloria.com>



La Huerta del Indiano

Restaurantes

Restaurante

- Calle Carrera, S/N, 39330, Santillana del Mar, Cantabria, España

Restaurante La Huerta del Indiano

Tel: [942840236](tel:942840236)

E-mail: cuperia@hotmail.com



La Joraca

Restaurantes

Restaurante

- Calle Hornos, S/N, 39330, Santillana del Mar, Cantabria, España

Restaurante La Joraca

Tel: [942840137](tel:942840137)

E-mail: hotelcolegiata@hotelcolegiata.com

Página web: <http://www.hotelcolegiata.com>



La Nave

Restaurantes

Restaurante

- Barrio Las Quintas, S/N 39314, Queveda, Cantabria, España

La Nave, Restaurante

Tel: [942840306](tel:942840306)

Fax: [942840165](tel:942840165)

E-mail: restaurantelanave@grupofrg.com



La Plaza, Cafetería

Bares - Heladerías - Salones de Té

Cafetería

- Plaza del Rey, S/N, 39330, Santillana del Mar, Cantabria, España

La Plaza, Cafetería

Tel: [942840252](tel:942840252)



La Santuca, Meson-Restaurante

Restaurantes

Restaurante

- Barrio del Arroyo, 7, 39360, Arroyo, Cantabria, España

La Santuca, Meson-Restaurante

Tel: [942840287](tel:942840287)



La Serreta, Café-Bar

Bares - Heladerías - Salones de Té

Bar

- Avenida del Zoo, 2, 39330, Santillana del Mar, Cantabria, España

La Serreta, Café-Bar

Tel: [942818125](tel:942818125)

E-mail: info@zoosantillanadelmar.com

Página web: <http://www.zoosantillanadelmar.com/visitas/servicios.aspx#laserreta>



La Tableta 🌟🌟 (Merece la visita)

Productores y Artesanos

- Santillana del Mar, Cantabria, España
- Latitude: 43.390083 - Longitude: -4.108752

La tableta es un postre típico de Santillana del Mar. Se trata de un bizcocho casero hecho simplemente con huevos, harina, azúcar y una corteza de limón.

Media



Al ser un pastel un poco seco, la mejor manera de comerlo es mojándolo en un tazón de leche caliente

La receta original se conserva, en el monasterio Regina Coeli y se puede encontrar a la venta en las tiendas de productos típicos de la villa, por ejemplo en Obrador Casa Quevedo. Dirección Calle del río, 8, teléfono 942 818 135

Tel: [942093108](tel:942093108)

Fax: [942840220](tel:942840220)

E-mail: turismo@aytosantillana.org

Página web: <http://www.santillanadelmarturismo.com>



La Terraza del Aperó

Bares - Heladerías - Salones de Té

Bar

- Calle Velasco, S/N, 39330, Santillana, Cantabria, España

La Terraza del Aperó

Port.: [605819058](tel:605819058)

E-mail: rgarciamarcos@yahoo.com



La Torre

Restaurantes

Restaurante

- Barrio Medavia, 8, 39360, Ubiaco, Santillana del Mar, Cantabria, España

La Torre

Tel: [942840015](tel:942840015)

Fax: [942840046](tel:942840046)

E-mail: ivanrippa@gmail.com



La Viga

Restaurantes

Restaurante

- Calle Carrera, 2, 39330, Santillana del Mar, Cantabria, España

La Viga, Restaurante

Tel: [942840274](tel:942840274)

Fax: [942840274](tel:942840274)

Página web: <http://www.hospederiaelcanton.com>



La Villa, Bar-Restaurante

Restaurantes

Restaurante

- Plaza La Gandara, S/N, 39330, Santillana del Mar, Cantabria, España

La Villa, Bar-Restaurante

Tel: [942818364](tel:942818364)

Página web: <http://www.posadasantajuliana.com>



Little Chapell

Bares - Heladerías - Salones de Té

Bar

- Calle Hornos, 14, 39330, Santillana del Mar, Cantabria, España

Little Chapell



Los Blasones

Restaurantes

Restaurante

- Plaza la Gandara, 8, 39330, Santillana del Mar, Cantabria, España

Los Blasones, Restaurante

Tel: [942818070](tel:942818070)



Los Blasones Cerveceria Burguer

Bares - Heladerías - Salones de Té

Bar

- Calle Carrera, S/N 39330, Santillana del Mar, Cantabria, España

Los Blasones Cerveceria Burguer

Tel: [942818070](tel:942818070)



Los Villa

Restaurantes

Restaurante

- Calle Santo Domingo, 7, 39330, Santillana del Mar, Cantabria, España

Los Villa, Restaurante

Tel: [942818015](tel:942818015)



Mercado de papeles, trapos y otras delicias 🍷🍷 (Merece la visita)

Productores y Artesanos

- Santillana del Mar, Cantabria, España
- Latitud: 43.391083 - Longitud: -4.109552

Este mercado se celebra el segundo domingo de cada mes. Comenzó en Mayo de 2012, cuando un puñado de artesanos, creadores, joyeros e ilustradores, se reunían por primera vez bajo los soportales de la Torre Don Borja para enseñar otra manera de vivir lo hecho a mano. La idea era convertir la Plaza de Santillana del Mar, en un lugar de encuentro donde pudieran coexistir las creaciones de jóvenes artesanos y diseñadores, con la magia de un lugar que evoca tiempos pasados, y con una oferta cultural que pudiera acercar el público al mundo de las piezas únicas y originales, a través de talleres, actividades, exposiciones,...

El mercado ha ido haciéndose cada vez más grande y más interesante al paso de cada domingo, y en el podemos encontrar otra manera de vivir lo hecho a mano, y diversos talleres: taller de construcción de bolsas recicladas, taller de encaje, taller de tarjetas y Sellos, taller de libros de viajes, taller de disfraces de papel y cartón, etc...

Tel: [942093108](tel:942093108)

Fax: [942840220](tel:942840220)

E-mail: turismo@aytosantillana.org

Página web: <http://www.santillanadelmarturismo.com>

Media





Monte Castillo, en Vispieres 🌿🌿🌿 (Ver sin falta)

Espacios Naturales

- Vispieres, Santillana del Mar, Cantabria, España
- Latitud: 43.377819 - Longitud: -4.091160

Situada a 2 km al sur de Santillana, la actual Vispieres puede tener su origen en el castro cántabro que existió en la cima del cerro o Monte Vispieres, confirmado por el hallazgo de cerámica romana y por las referencias a éste en textos de Plinio en el siglo I. Quedan restos de una antigua fortaleza-castillo construida en torno al siglo XV, desde el que se divisa la región. El núcleo era atravesado por la calzada romana que, desde Julióbriga (Retortillo), llegaba hasta el Portus Blendium (Suances). Su topónimo hace referencia a la víspera de la llegada al destino, a una jornada de camino del puerto del actual Suances.

Una de las rutas para el acceso y disfrute de este espacio natural, es el sendero PR Subida al Monte Castillo, cuyos datos básicos son:

Distancia: 5,5 km

Duración: 2 h 15 minutos

Dificultad: Fácil

Desnivel: 120 m (aprox.)

Más información:

http://www.santillanadelmarturismo.com/ruta_natural_2.php

Tel: 942093108

Fax: 942840220

E-mail: turismo@aytosantillana.org

Página web: <http://www.santillanadelmarturismo.com>



Monte Ubiarco 🌿🌿 (Merece la visita)

Espacios Naturales

- Ubiarco, Santillana del Mar, Cantabria, España
- Latitud: 43.409798 - Longitud: -4.107225

El alto del monte de Ubiarco se sitúa a una altitud de 215 m. Desde la Playa de Santa Justa queda a una distancia de 4 Km (en línea recta), con un desnivel de 165 m.

El tiempo estimado para recorrer los 7,2 Km aproximadamente que hay desde la localidad de Ubiarco, es de 1 hora 40 min.

Tel: 942093108

Fax: 942840220

E-mail: turismo@aytosantillana.org

Página web: <http://www.santillanadelmarturismo.com>



Multiaventuras Trenti 🌟🌟 (Merece la visita)

Ocios naturales

- Bº La Tejera, Viveda, Santillana del Mar, Cantabria, España
- Latitud: 43.376534 - Longitud: -4.053744

Multiaventuras Trenti es una empresa dedicada al sector del turismo activo en Cantabria. Ponen a tu disposición toda la oferta de actividades de aventura en Cantabria, en distintos puntos de la región, con el respaldo de 8 años de experiencia.

Se puede disfrutar de una gran superficie para practicar el Paintball con tres campos, en Viveda, Unquera, y Reinosa.

Además cuenta con la posibilidad para practicar el Laser Combat (Paintball laser), para todos, sin las manchas, ni impactos del paintball.

Cuanta además con actividades acuáticas en los ríos cercanos, paseos en canoa, descenso de barrancos, rafting, etc.

Otra posibilidad es disfrutar de paseos a caballo, rutas en quad, práctica de puenting.

Nuestras instalaciones cuentan con vestuarios, WC, parking y la mejor atención de nuestros monitores.

Tel: 615 20 44 72

E-mail: altamirapaintball@gmail.com

Página web: <http://www.altamirapaintball.com/>



Museo de Altamira 🌟🌟🌟 (Ver sin falta)

Museos

- Avenida Marcelino Sanz de Santuola, s/n, Santillana del Mar, Cantabria, España
- Latitud: 43.377285 - Longitud: -4.122409

El Museo Nacional y Centro de Investigación de Altamira se creó en 1979 para la conservación, investigación, divulgación y disfrute de su conocimiento. Es una institución para conocer Altamira, obra maestra de la Historia Universal del Arte, y nuestro pasado más remoto.

La exposición del Museo de Altamira se articula en dos grandes áreas: La Neocueva y las Salas.

La Neocueva, muestra una representación de la Cueva de Altamira tal y como era durante el Paleolítico (hace 15.000 años), con su geológica arquitectura natural, sin los derrumbes ocurridos desde entonces; permite conocer con detalle todo el arte de Altamira, incluso el más inaccesible y recóndito.. En su gran techo pueden contemplarse los bisontes, caballos, ciervos, cabras y signos representados en la Cueva real.

Es una representación tridimensional, rigurosa y exacta, basada en el conocimiento científico, y realizada con la más moderna tecnología.

Las Salas del Museo están dedicadas al arte y la cultura de los grupos de cazadores recolectores que durante el Paleolítico poblaron Europa.

La cueva representada es Patrimonio Mundial de la UNESCO

Más información:

<http://museodealtamira.mcu.es/>

Tel: 942 818815- 942 818005

Fax: 942 840157

Página web: <http://museodealtamira.mcu.es/>

Media





Museo de la Inquisición, El Solar ★ ★ ★ ★ (Ver sin falta)

Museos

- Calle del Río, Santillana del Mar, Cantabria, España
- Latitude: 43.391567 - Longitude: -4.106419

Este museo ofrece una exposición permanente dedicada a los diversos instrumentos de tortura, castigo, humillación y pena capital, utilizados durante el periodo en el que actuaba la Inquisición.

Los objetos son originales y fueron realmente empleados con tales fines; recoge instrumentos como la guillotina, la doncella de hierro, potros, garrotes, cinturones de castidad, etc., utilizados en el periodo que comprende la Edad Media hasta la Época Industrial

Más información en el 942 840 273

Tel: 942093108

Fax: 942840220

E-mail: turismo@aytosantillana.org

Pagina web: <http://www.santillanadelturismo.com>

Media



Museo del Barquillero ★ ★ ★ ★ (Ver sin falta)

Museos

- Plaza de Las Arenas, Santillana del Mar, Cantabria, España
- Latitude: 43.392391 - Longitude: -4.105699

Este museo situado en la "Casa de la Archiduquesa Margarita de Austria" recoge esculturas, juguetes, partituras musicales, planchas, cuadros, utensilios, moldes, y otros objetos relacionados con el oficio del barquillero.

El museo propone al visitante, un viaje a un pasado no muy lejano en el que podrá conocer un oficio prácticamente extinguido, los utensilios para la elaboración del barquillo, las barquilleras, las melodías que se escuchaban, etc.

El barquillero era la persona que vendía los barquillos generalmente en la calle durante el siglo XIX y el siglo XX . Los barquillos son unos dulces de harina de trigo sin levadura horneados , para endulzarlos los bañan con azúcar y miel . El barquillo , una masa fina y plana , se presentan normalmente en forma de canuto o de abanico, pero su forma depende del molde utilizado .

Los barquilleros iban con sus peculiares bombos de color rojo brillante adornados con algún dibujo o rotulado con el nombre del barquillero . En la parte superior tenía una ruleta porque durante un tiempo se apostaba con el barquillero . Últimamente, la ruleta sólo servía de adorno y ya está pactado el precio del barquillo.

Gracias a este Museo del Barquillero descubrimos las barquilleras , las melodías que escuchaban , los utensilios para elaborarlos ,...En la boutique especializada del museo podrás adquirir regalos, juguetes y distintas variedades de barquillos y licores.

Organiza diferentes exposiciones como las de juegos tradicionales y pastoriles.

Más información:

942 818 898 (cita previa)

http://www.santillanadelturismo.com/museo_barquillero.php

Tel: 942093108

Fax: 942840220

E-mail: turismo@aytosantillana.org

Pagina web: <http://www.santillanadelturismo.com>

Media





Museo Diocesano Regina Coeli (Museo Diocesano de Santander)

Museos

- Avenida Le Dorat, Santillana del Mar, Cantabria, España
- Latitute: 43.388718 - Longitude: -4.107678

El antiguo Convento "Regina Coeli" de Dominicos, fundado en el siglo XVII, alberga el Museo Diocesano de Santillana del Mar. Se trata del primer convento de Dominicos fundado en Cantabria, bajo del patrocinio de D. Alonso de Velarde, señor del Palacio de las Arenas de nuestra villa.

La exposición presenta una excepcional colección de imágenes y objetos religiosos que abarcan desde la evangelización de Cantabria en el siglo VI hasta nuestros días. Alrededor de 600 obras se exponen en salas dedicadas a la arqueología, a las instituciones y órdenes religiosas, al Camino de Santiago por Cantabria y a la evolución del arte religioso a través de distintos estilos artísticos, haciendo especial referencia al periodo gótico, a la iconografía popular, a la imaginería barroca, con obras de Gregorio Fernández y Martínez Montañés, a la platería y al arte colonial, en el que destaca la impresionante colección de plata mejicana y peruana y los marfiles hispano-filipinos.

También existe un ámbito dedicado a la música. Posee un Taller de Restauración, que atiende también demanda privada.

Más información:

Teléfono: 942 840 317.

http://www.santillanadelmarturismo.com/museo_reginacoeli.php

<http://www.santillanamuseodiocesano.com>

info@santillanamuseodiocesano.com

Tel: 942093108-942 840 317

Fax: 942840220

E-mail: turismo@aytosantillana.org

Pagina web: <http://www.santillanadelmarturismo.com>

Media





Museo y Fundación Jesús Otero 🏠 (Merece la visita)

Museos

- Plaza del Abad Navarro, Santillana del Mar, Cantabria, España
- Latitute: 43.391697 - Longitude: -4.106297

Este museo inaugurado en el año 1994, se nutre de los fondos particulares donados por el autor a la villa en 1993.

Se trata de un total de medio centenar de esculturas, muchas de las cuales fueron realizadas en los últimos años de vida del autor, a las que hay que añadir utensilios, herramientas y dibujos utilizados en su creación.

Jesús Otero nació en Santillana en el año 1908 y presenta sus primeros trabajos en una exposición colectiva en Santander. Becario de la Academia de Bellas Artes de San Fernando, recibe gran influencia de escultores como Emiliano Barral y Victorio Macho.

Pocos meses antes de morir, el autor dona la totalidad de las obras que quedaban bajo su propiedad y es un grupo de amigos y admiradores, los que con el apoyo de la Fundación que se creará, instalarán un museo monográfico en lo que fue el antiguo cuartel de la Guardia Civil y sede de la Escuela Taller.

La Fundación Jesús Otero organiza también exposiciones temporales con el objetivo de dar a conocer a artistas actuales.

Más información:

http://www.santillanadelmarturismo.com/museo_jesusotero.php

Tel: 942093108

Fax: 942840220

E-mail: turismo@aytosantillana.org

Pagina web: <http://www.santillanadelmarturismo.com>

Media



Music-Bar Exterior

Bares - Heladerías - Salones de Té

Bar

- Carretera General, S/N, 39314, Quevada, Cantabria, España

Music-Bar Exterior

Tel: 942891946

E-mail: info@quevada.es

Pagina web: <http://www.quevada.es>



Obradores en centro histórico 📍📍 (Merece la visita)

Productores y Artesanos

- Santillana del Mar, Cantabria, España
- Latitude: 43.391083 - Longitude: -4.108552

Hay gran variedad de obradores en el Centro histórico de Santillana del Mar. En esta localidad hay una gran tradición de elaboración artesana de productos típicos como son quesadas, corbatas, torrijas, sobaos, rosquillas de Santillana, quesos típicos, etc.

Media



Todos los obradores elaboran estos productos típicos de manera artesanal con productos locales y siguiendo tradiciones de muchos años

La mayoría de ellos participan asimismo, en ferias artesanales que se celebran en la localidad periódicamente.

Podemos encontrar varios obradores de estas características paseando por el centro de Santillana. Algunos ejemplos son.

Confitería Las Quintas:
C/Juan Infante, 20
39330 Santillana del Mar
Tlf.: 942840493

Obrador Primín
C/Carrera, 2
39330 Santillana del Mar
Tlf.: 942840274

Tel: 942093108
Fax: 942840220
E-mail: turismo@aytosantillana.org
Pagina web: <http://www.santillanadelmarturismo.com>



Otto,Disco-Bar

Bares - Heladerías - Salones de Té

Bar

- Barrio de la LLana, 1, 39314, Quevada, Cantabria, España

Otto,Disco-Bar

Tel: 609481597
E-mail: joseramonnin@yahoo.es



Palacio de Caja Cantabria (Peredo Barreda) (Ver sin falta)

Exposiciones

- Calle Santo Domingo, Santillana del Mar, Cantabria, España
- Latitud: 43.389473 - Longitud: -4.108831

Se trata de unos de los edificios más elegantes y singulares de la villa. El conjunto lo forman el Palacio Peredo-Barreda, las casas anexas y el espléndido jardín que las enmarca. Está construido sobre alguna antigua torre o vivienda gótica que la familia Barreda poseía en este solar. Fue construido en torno al 1700 por D. Francisco Miguel de Peredo, cuyo linaje era también propietario de los palacios de Mijares y Viveda. También es conocido como "Palacio de los Benemejís", al ser los descendientes de la marquesa de Benemejís los propietarios del palacio hasta su adquisición por Caja Cantabria.

El moderno Centro Cultural, al que ha dado origen la intervención arquitectónica en las casas anexas de Velarde y Quijano, acoge una programación expositiva estable. La rehabilitación del Palacio y de los conjuntos patrimoniales que alberga, biblioteca, artes decorativas y plásticas, constituye un nuevo espacio de interés cultural.

Horario: De martes a domingo, de 11:00 a 14:00 h. y de 16:00 a 20:00 h.

Más información:

http://santillanadelmarturismo.com/palacio_cajacantabria.php

Tel: 942093108

Fax: 942840220

E-mail: turismo@aytosantillana.org

Página web: <http://www.santillanadelmarturismo.com>

Media



Palacio de los Velarde (Ver sin falta)

Monumentos

- Plaza de Las Arenas, 39330 Santillana del Mar, Cantabria, España
- Latitud: 43.392391 - Longitud: -4.105599

Con un estilo puramente renacentista, se sitúa en la plaza de Las Arenas esta edificación de mediados del siglo XVI, cuyo esplendor queda diluido por la proximidad de la Colegiata. Sin embargo, se trata de un soberbio palacio, fiel a la época en la que fue construido por Alonso de Velarde.

Los elementos renacentistas se distinguen claramente en la fachada principal, (con el típico soportal, arcos carpaneles con decoración plateresca en balcones y escudos), que va a dar a una huerta cercada.

En cuanto a la portada que se abre a la plaza, con porte de fortaleza, está dominada por estilizados pináculos decorativos muy habituales en los palacios del siglo XVI de la zona, bajo los que se sitúan un ático y tres alturas. Cabe destacar el gran balcón plateresco, con ancho dintel, columnas abalaustradas y gran escudo sostenido por leones y rodeado de flamencos, que exhibe las armas de la casa de Velarde. El elemento original, no obstante, sufrió una gran transformación a principios del siglo XX, sobre todo en los vanos.

El esplendor del palacio declinó paulatinamente, y como anécdota, cabe recordar que en el año 1915 fue puesto a la venta por veinte mil pesetas.

Tel: 942093108

Fax: 942840220

E-mail: turismo@aytosantillana.org

Página web: <http://www.santillanadelmarturismo.com>

Media





Palacio de Mijares

Restaurantes

Restaurante

- Barrio de la Iglesia, S/N, 39530, Mijares, Cantabria, España

Cantabria
Infinita

Restaurante Palacio de Mijares

Tel: 942820845

E-mail: palaciomijares@palaciomijares.es

Pagina web: <http://www.palaciomijares.es>



Palacio de Peredo, en Viveda 🏠🌟🌟🌟 (Ver sin falta)

Monumentos

- Viveda, Santillana del Mar, Cantabria, España
- Latitude: 43.378475 - Longitude: -4.053566

El palacio de Peredo o palacio de Viveda, es una casona montañesa tardorenacentista del siglo XVII, con adiciones del XVIII, situado sobre una colina en Viveda, desde la que se dominaba el valle del Besaya y el caserío situado en torno a la casa-torre de La Barca.

Fue edificado por orden del licenciado Jorge de Peredo, entonces gobernador de Ponferrada, y su consorte María de Velarde y Polanco. Declarado Bien de Interés Cultural el 26 de febrero de 1982, en 2003 el ayuntamiento de Santillana, su actual propietario, lo rehabilitó a través de

su escuela-taller para dedicarlo a eventos culturales. Los principales efectos de la rehabilitación fueron la eliminación de una serie de casas y cobertizos anexos al palacio, dentro de su perímetro fortificado, y la instalación de una cúpula de cristal como cubrición del patio interior.

La actual delimitación del entorno protegido como BIC fue definido en 2003. Existen otros inmuebles patronímicos de los Peredo en las poblaciones cercanas de Santillana del Mar, Queveda y Mijares.

Consta de dos alturas y cuatro crujías, con un patio central cuadrado cuyo primer nivel está soportado por arcos y el segundo está arquivado, con columnas de madera y capiteles clasicistas.

La entrada a la capilla, edificio anexo al principal cuyo arco de entrada contiene decoración floral en las dovelas, consiste en una portalada de sillería, y en ella hay un escudo de Peredo y Velarde sostenido por leones; su interior está cubierto por una bóveda de crucería. Quedan restos de la pintura del retablo. Se conserva bastante bien la gran mayoría de un muro de cierre de mampostería, de perímetro trapezoidal, reforzado con pilonos de la misma fábrica cada pocos metros, el cual también fue objeto de la rehabilitación citada.

A izquierda y derecha del zaguán hay sendas habitaciones, una de las cuales posee un arco de entrada bastante decorado.

Tel: 942093108

Fax: 942840220

E-mail: turismo@aytosantillana.org

Pagina web: <http://www.santillanadelmarturismo.com>

Media





Palacio de Valdivielso (Hotel Altamira) (Ver sin falta)

Monumentos

- Calle Cantón, 39330 Santillana del Mar, Cantabria, España
- Latitude: 43.390800 - Longitude: -4.107212

Entre la calle del Cantón y el callejón de las Lindas, emerge esta casona cántabra del siglo XVI, que en la actualidad alberga el Hotel Altamira (***). La estructura responde a un diseño cuadrado y dos alturas.

La planta superior se divide en tres calles principales, con dos aberturas laterales junto a la puerta adintelada de entrada, y dos ventanas precedidas de otras dos oquedades, mientras que en el piso superior de la fachada, se reparte con cuatro puertas adinteladas que se asoman a sendos balcones de hierro.

El escudo de la familia se sitúa en la parte superior de la esquina que sale a la calle del Cantón.

Tel: 942093108

Fax: 942840220

E-mail: turismo@aytosantillana.org

Pagina web: <http://www.santillanadelmarturismo.com>

Media



Palacio Peredo Barreda (Ver sin falta)

Monumentos

- Calle Santo Domingo, 8, 39330 Santillana del Mar, Cantabria, España
- Latitude: 43.389496 - Longitude: -4.108931

Se trata de unos de los edificios más elegantes y singulares de la villa. El conjunto lo forman el Palacio Peredo-Barreda, las casas anexas y el espléndido jardín que las enmarca. Está construido sobre alguna antigua torre o vivienda gótica que la familia Barreda poseía en este solar. Fue construido en torno al 1700 por D. Francisco Miguel de Peredo, cuyo linaje era también propietario de los palacios de Mijares y Viveda. También es conocido como "Palacio de los Benemejís", al ser los descendientes de la marquesa de Benemejís los propietarios del palacio hasta su adquisición por Caja Cantabria.

Se trata de un edificio de estilo barroco de planta cuadrada, tejado a cuatro aguas con pináculos decorativos en sus esquinas y dos alturas, en el que podemos destacar la elegante fachada principal que da a la calle de Santo Domingo. En ella, podemos ver el espléndido escudo de los Peredo y la gran balconada de forja justo debajo del mismo.

Actualmente, todo el conjunto pertenece a Caja Cantabria, que lo utiliza como Centro Cultural para exposiciones. El moderno Centro Cultural actual acoge una programación expositiva estable.

Horario: De martes a domingo, de 11:00 a 14:00 h. y de 16:00 a 20:00 h.

Más información:

http://santillanadelmarturismo.com/palacio_cajacantabria.php

Media



Tel: 942 818 171

Pagina web: http://santillanadelmarturismo.com/palacio_cajacantabria.php; www.cajacantabria.com



Palacio Peredo Barreda en Mijares 🌟🌟🌟 (Ver sin falta)

Monumentos

- Mijares, Santillana del Mar, Cantabria, España
- Latitud: 43.369492 - Longitud: -4.078678

El palacio de Peredo es un edificio construido a mediados del siglo XVI con planta rectangular y tres alturas, situado en Mijares (municipio de Santillana del Mar). Se cree que fue el núcleo o la casa principal de los Peredo, oriundos de Queveda y propietarios de varios palacios y propiedades en la región, como el de Viveda y las casonas de Santillana del Mar. Fue declarado bien de interés cultural en 1995.

En 2007 se anunció su restauración y reconversión en hotel-restaurante, dentro un conjunto de restauraciones monumentales del municipio realizadas al amparo del plan general vigente.

El volumen inicial tiene una cierta apariencia de torre y está construido enteramente en sillería y rematado por diversos pináculos y bolas herrerianas, así como gárgolas en las esquinas. En una de las fachadas hay un gran escudo de los Peredo, sobre un balcón de hierro con base de piedra. Terminándose el siglo XVII se le añadió un volumen al norte en forma de L con zaguán, de sillería y madera. El volumen incluye solana y capilla, aunque actualmente ésta se encuentra en ruinas.

Destaca también la portalada de acceso a la propiedad, de sillería, con un arco de medio punto decorado con motivos vegetales y franqueado por pilastras, con un escudo de González. Se cree que fue trasladada desde otro palacio en Quijas.

En la actualidad pertenece a una sociedad de tres personas, entre las que está el actor cántabro Antonio Resines

Tel: 942093108

Fax: 942840220

E-mail: turismo@aytosantillana.org

Página web: <http://www.santillanadelmarturismo.com>



Parador De Santillana Del Mar

Hoteles

Parador

- Plaza Mayor, S/N, 39330, Santillana del Mar, Cantabria, España



Parador De Santillana Del Mar

Tel: 942818000

Fax: 942818391

E-mail: santillana@parador.es

Página web: <http://www.parador.es>



Parador De Santillana Gil Blas

Hoteles

Parador

- Plaza Mayor, 11, 39330, Santillana del Mar, Cantabria, España



Cantabria
Infinita

Parador De Santillana Gil Blas

Tel: [942028028](tel:942028028)

Fax: [942818391](tel:942818391)

E-mail: santillanagb@parador.es

Pagina web: <http://www.parador.es>



Parque de la Alianza (Merece la visita)

Espacios Naturales

- Santillana del Mar, Cantabria, España
- Latitude: 43.390083 - Longitude: -4.108352

Este Parque de la Alianza, lo conforman antiguos terrenos deteriorados, hoy recuperados para el uso y disfrute de las localidades vecinas.

Compartido con el Ayuntamiento de Suances ocupa terrenos ubicados en la localidad de Viveda (Santillana del Mar) e Hinojedo perteneciente a Suances.

Su extensión es de 32.000 m2 y está equipado con un área infantil y de juegos, una extensa zona de arbolado, zona de barbacoas, mobiliario rústico y baños públicos

Esta zona recreativa cuenta con más de 20 mesas, más de 20 barbacoas, 2 fuentes, parque infantil y circuito deportivo y bancos. El aparcamiento es grande, incluso con capacidad para un autobús.

Más información:

http://www.santillanadelmarturismo.com/parques_y_jardines.php

Tel: [942093108](tel:942093108)

Fax: [942840220](tel:942840220)

E-mail: turismo@aytosantillana.org

Pagina web: <http://www.santillanadelmarturismo.com>

Media





Pasaje De Los Nobles

Restaurantes

Restaurante

• Calle Carrera, 6, 39330, Santillana del Mar, Cantabria, España

Pasaje De Los Nobles, Restaurante

Port.: [653151144](tel:653151144)

Fax: [942818863](tel:942818863)

E-mail: pasajedelosnobles@hotmail.com

Pagina web: <http://www.elpasajedelosnobles.com>



Pensión Angelica

Hoteles

Pensión

• Calle Hornos, 3, 39330, Santillana del Mar, Cantabria, España

Pensión Angelica

Tel: [942818199](tel:942818199)

E-mail: hospedajeangelica@hotmail.com

Pagina web: <http://www.hospedajeangelica.com>



Pension Ave Mar

Hoteles

Pension

• Barrio las Escuelas, 36, 39314, Viveda, Cantabria, España

Pension Ave Mar

Tel: [942892359](tel:942892359)

Fax: [942892359](tel:942892359)

E-mail: casarural.avemar@gmail.com

Pagina web: <http://www.casaavemar.block>



Pensión Carmen

Hoteles

Pensión

• Barrio Castio, 5, 39330, Santillana del Mar, Cantabria, España

Pensión Carmen

Tel: [942818255](tel:942818255)

E-mail: hospedajecarmen@hotmail.com

Pagina web: <http://www.hospedajecarmen.es>



Pensión Castio

Hoteles

Pensión

- Barrio de Castio, 7, 39330, Santillana del Mar, Cantabria, España

Pensión Castio

Tel: [942818246](tel:942818246)

Fax: [942818051](tel:942818051)

E-mail: pensioncastio@hotmail.com

Pagina web: <http://www.pensioncastio.com>



Pension Chari

Hoteles

Pensiones

- Barrio el Iso, 25, 39314, Queveda, Cantabria, España

Pension Chari

Tel: [942806158](tel:942806158)



Pensión El Faro

Hoteles

Pensión

- Barrio Las Escuelas, 26, 39314, Viveda, Cantabria, España

Pensión El Faro

Tel: [942896717](tel:942896717)

Fax: [942896717](tel:942896717)

E-mail: riospousada@hotmail.com

Pagina web: <http://www.hosteriaelfaroviveda.es>



Pensión Fernando

Hoteles

Pensión

- Avenida Marcelino Sanz De Sautuola, 39330, Santillana del Mar, Cantabria, España

Pensión Fernando

Tel: [942818018](tel:942818018)

E-mail: informacionfernando@hotmail.com



Pensión Hosteria Fimar

Hoteles

Pensión

- Barrio Tresvalle, S/N, 39360, Ubiarco, Cantabria, España

Pensión Hosteria Fimar

Tel: [942840060](tel:942840060)

Fax: [942840070](tel:942840070)

E-mail: hosteriafimar@hotmail.es

Pagina web: <http://www.hosteriafimar.com>



Pensión Hosteria Miguel Angel

Hoteles

Pensión

- Avenida Antonio Sandi, 11, 39330, Santillana del Mar, Cantabria, España

Pensión Hosteria Miguel Angel

Tel: [942840160](tel:942840160)

Fax: [942919158](tel:942919158)

E-mail: hosteriamiguelangel@hotmail.com

Pagina web: <http://www.hosteriamiguelangel.com>



Pensión La Casa De Mamasita

Hoteles

Pensión

- El Valle, 40, 39314, Quevada, Cantabria, España

Pensión La Casa De Mamasita

Tel: [942800674](tel:942800674)

E-mail: lacasademamasita@yahoo.es

Pagina web: <http://www.lacasademamasita.com>



Pensión Lydia

Hoteles

Pensión

- Barrio Pereo, 10, 39314, Viveda, Cantabria, España

Pensión Lydia

Tel: [942895773](tel:942895773)

Port.: [675418453](tel:675418453)

Pagina web: <http://www.pensionlydia.com>



Pensión Maria Del Carmen

Hoteles

Pensión

- Barrio Mermon, 15, 39314, Quevada, Cantabria, España

Pensión Maria Del Carmen

Tel: 942895820

Port.: 679363086

E-mail: posadacarmen15@hotmail.com



Pensión Maria Jesús

Hoteles

Pensión

- Parque de Revogo, 15, (La Robleda), 39330, Santillana del Mar, Cantabria, España

Pensión Maria Jesús

Tel: 942840111

Port.: 680527430

E-mail: sancho.m@hotmail.com

Pagina web: <http://www.turismosantillana.com>



Pensión Mariluz

Hoteles

Pensión

- Barrio Mermon, 10, 39314, Quevada, Cantabria, España

Pensión Mariluz

Tel: 942888473

Port.: 619664064

Fax: 942888473

E-mail: posadamariluz@hotmail.com

Pagina web: <http://www.topruralcasamariluz.com>



Pensión Vega

Hoteles

Pensión

- Avenida Marcelino S. de Sautola, 27-28, 39330, Santillana del Mar, Cantabria, España

Pensión Vega

Tel: 942818088

E-mail: hospedaje.vega@hotmail.com

Pagina web: <http://www.hospedajevega.com>



Pizzeria Bitinia

Restaurantes

Restaurante

- Plaza del Rey, S/N, 39330, Santillana del Mar, Cantabria, España

Pizzeria Bitinia

Port.: [622323424](tel:622323424)



Playa de Santa Justa en Ubiarco 🌟🌟 (Merece la visita)

Espacios Naturales

- Ubiarco, Santillana del Mar, Cantabria, España
- Latitud: 43.426533 - Longitud: -4.095349

La playa de Santa Justa ubicada en la costa de Santillana del Mar, junto al pueblo de Ubiarco, es una pequeña playa, casi una cala abierta al norte que se caracteriza porque en ella hay construida una hermosa ermita bajo un sinclinal que forma el acantilado que la protege.

Media



La playa de Santa Justa destaca por su poca afluencia de público y su pequeño tamaño. Recientemente se acometieron unas obras de adecuación, por lo cual goza de un amplio aparcamiento y se han restaurado los accesos, siendo muy cómodos en la actualidad

Características:

- Longitud: 260 metros
- Anchura media: 40 metros
- Grado de ocupación: Bajo
- Grao urbanización: aislada
- Paseo marítimo: no
- Composición: Arena y piedra
- Composición: Arena y piedra
- Tipo de arena: Dorada
- Condiciones de baño: conviene tener precaución
- Zona de fondeo: No
- Nudista: No
- Presencia de vegetación: Si
- Zona protegida: No
- Bandera azul: no
- Equipo de vigilancia: Si
- Señalización de peligro: Si
- Policía local: Santillana del Mar - Suances
- Puesto de cruz roja: Suances
- Equipo de salvamento: Base Cruz Roja Suances
- Hospital más cercano:
- Hospital de Sierrallana- Torrelavega (Torrelavega). A 12 Kms.
- Acceso: En Coche
- Acceso minusválidos: Si
- Aparcamiento: SI, 25 plazas
- Aseos: No
- Duchas: Si
- Teléfono: No
- Papeleras: SI
- Servicio limpieza: SI
- Pasarelas de acceso: Si
- Alquiler de sombrillas: No
- Alquiler de hamacas: No
- Alquiler de náuticos: No
- Puerto deportivo más próximo: Suances

Tel: 942093108

Fax: 942840220

E-mail: turismo@aytosantillana.org

Pagina web: <http://www.santillanadelmarturismo.com>



Por el Mar de Santillana 🌊🌊🌊 (Ver sin falta)

Paisajes contados desde el Mar

- Santillana del Mar, Cantabria, España
- Latitude: 43.426147 - Longitude: -4.104592



Nos encontramos frente al municipio de Santillana del Mar, la Playa de Santa Justa en Ubiarco, un conjunto de interés geomorfológico y de gran belleza natural, que alberga la Ermita de Santa Justa, declarada Bien de Interés Local, una curiosa edificación del siglo XVI construida al abrigo de una falla geológica que le dota de un aspecto peculiar, y uno de los lugares de culto más antiguos de la costa cantábrica.

La Ermita de Santa Justa se cree que fue habitada por algún anacoreta, entre el siglo VIII y el X, que emigró de las zonas que habían sufrido la invasión musulmana, posiblemente de Sevilla donde estaban los restos de las Santas Justa y Rufina. Ambrosio Morales, humanista, historiador, sacerdote y catedrático de la Universidad de Alcalá en el siglo XVI, en su libro "Viaje Santo", nos indica que "A media legua de Santillana, en una pequeña peña que se entra en el mar, está una iglesia dentro de una cueva teniendo la advocación de Santa Justa y Rufina, que están allí sus benditos cuerpos, y por esto tienen aquella ermita en gran veneración".

El lunes de la séptima semana posterior a la Semana Santa de cada año los vecinos de Ubiarco celebran la Fiesta en honor a Santa Justa y Santa Rufina, con la tradicional procesión hasta la Ermita y diversas manifestaciones folclóricas y populares.

Sobre el promontorio donde se encuentra ubicada la Ermita, encontramos las ruinas de la Torre de San Telmo, fortificación de observación y vigilancia costera del siglo XIV, que fue un punto vital de referencia para los navíos, así como fundamental bastión de defensa contra las invasiones, conocida hoy en día como Paredón de San Telmo.

La pequeña Playa de Santa Justa es de arena dorada de grano fino, de oleaje moderado y con fácil acceso. Dispone de una amplia zona verde con vistas a la costa, zona de merendero con mesas y bancos de madera, un parque infantil y un bar abierto en temporada alta. El entorno de la playa y la costa de Santillana es una zona muy frecuentada para la práctica de la pesca.

Desde la Ensenada de Calderón, que es un resguardo natural en medio de unos abruptos acantilados que fue utilizado como puerto y cuyos orígenes remontan a la época romana, hasta la Playa de Santa Justa, se puede disfrutar de una parte de la interesante ruta a pie denominada "Por el Mar de Santillana" con algunos ejemplares de roble, cagiga o tejo. Sin embargo, en su mayor parte, lo que proliferan son intensos prados de siega, con numerosas plantas adaptadas al clima costero. También en este litoral se localizan la bonita cala de La Jerrona, un espectacular anticlinal en cuyo núcleo se abre la denominada Cueva de las Palomas, y la cala de Onzapera, espectacular paraje natural con numerosas bufas, que son intrincados y feroces cauces por donde trascurre el mar provocando salidas a presión del aire por la acción de las olas en la base de los acantilados.


Tel: 942093108

Port.: 942840220

E-mail: turismo@aytosantillana.org

Página web: <http://www.santillanadelmarturismo.com>

Media





Posada Adela

Turismo rural

Posadas Cantabras

- Plaza Las Arenas, 22, 39330, Santillana del Mar, Cantabria, España

Posada Adela

Port.: [639761332](tel:639761332)

E-mail: posadaadela@hotmail.com



Posada Ansorena y Echevarria

Turismo rural

Posadas Cantabras

- Calle Canton, 10, 39330, Santillana del Mar, Cantabria, España

Posada Ansorena y Echevarria

Tel: [942818228](tel:942818228)

Port.: [687917652](tel:687917652)

E-mail: aansorena@hotmail.com



Posada Araceli

Turismo rural

Posadas Cantabras

- Calle Robleda, 20, 39330, Santillana del Mar, Cantabria, España

Posada Araceli

Tel: [942840194](tel:942840194)

Port.: [646009698](tel:646009698)

Fax: [942818083](tel:942818083)

E-mail: informacion@posadaaraceli.com

Pagina web: <http://www.posadaaraceli.com>



Posada Camino de Altamira

Turismo rural

Posadas Cantabras

- Avenida Marcelino Sanz de Sautuola, 10, 39330, Santillana del Mar, Cantabria, España

Posada Camino de Altamira

Tel: [942840138](tel:942840138)

Fax: [942840154](tel:942840154)

E-mail: caminoaltamira@hotmail.com

Pagina web: <http://www.caminoaltamira.com>



Posada Casa Rural Pinna

Turismo rural

Posadas Cantabras

- Avenida Marcelino Sanz de Sautuola, 16, Santillana del Mar, Cantabria, España

Posada Casa Rural Pinna

Tel: 942818109

Port.: 676042156

E-mail: posadapinna@hotmail.com



Posada Cerrá de San Roque

Turismo rural

Posadas Cantabras

- Barrio San Roque, S/N, 39360, Ubiarco, Cantabria, España

Posada Cerrá de San Roque

Tel: 942840065

Fax: 942840065

E-mail: reservas@posadalacerra.com

Página web: <http://www.posadalacerra.com>



Posada El Acebo

Turismo rural

Posadas Cantabras

- Barrio la Cotera, 94, 39360, Ubiarco, Cantabria, España

Posada El Acebo

Tel: 942840076

Port.: 622336341

Fax: 942840076

E-mail: raul.fer@hotmail.es

Página web: <http://www.posadaelacebo.com>



Posada El Iso

Turismo rural

Posadas Cantabras

- Barrio el Iso, 18-A, 39314, Queveda, Cantabria, España

Posada El Iso

Tel: 942805136

Fax: 942897331

E-mail: posadaeliso@gmail.com

Página web: <http://www.cantabria.com>



Posada El Jardín

Turismo rural

Posadas Cantabras

- Barrio Castio, 1, 39330, Santillana del Mar, Cantabria, España

Posada El Jardín

Tel: 942840187

E-mail: posadaeljardin@hotmail.com

Pagina web: <http://www.posadaeljardin.com>



Posada Fontana

Turismo rural

Posadas Cantabras

- Carretera General, 71, Queveda, 39314, Cantabria, España

Posada Fontana

Tel: 942895920

Port.: 665964671

E-mail: posadafontana@hotmail.com



Posada Gema

Turismo rural

Posadas Cantabras

- Barrio Urdiales, 17, 39360, Ubiarco, Cantabria, España

Posada Gema

Tel: 942840067

E-mail: posadagema@posadagema.com

Pagina web: <http://www.posadagema.com>



Posada Gonzalez

Turismo rural

Posadas Cantabras

- Barrio La Robleda, 3, 39330, Santillana del Mar, Cantabria, España

Posada Gonzalez

Tel: 942818178

Port.: 630464234

E-mail: posadagonzalez@yahoo.es

Pagina web: <http://www.turismoruralcantabria.com>



Posada Gran Sol

Turismo rural

Posadas Cantabras

- La Cruz, 2, 39314, Queveda, Cantabria, España

Posada Gran Sol

Tel: [942895916](tel:942895916)

E-mail: posadagransol@hotmail.es

Pagina web: <http://www.posadagransol.com>



Posada Herran

Turismo rural

Posadas Cantabras

- Barrio Herranz, 32,39330, Santillana del Mar, Cantabria, España

Posada Herran

Tel: [942818112](tel:942818112)

Port.: [676724651](tel:676724651)

E-mail: posadaherran@yahoo.es

Pagina web: <http://www.posadaherran.es>



Posada La Abadia

Turismo rural

Posadas Cantabras

- Revolgo, 26, 39330, Santillana del Mar, Cantabria, España

Posada La Abadia

Tel: [942840304](tel:942840304)

Port.: [658914181](tel:658914181)

Fax: [942919217](tel:942919217)

E-mail: posadalabadia@mundivia.es

Pagina web: <http://www.posadadelabadia.com>



Posada La Canal

Turismo rural

Posadas Cantabras

- Barrio Urdiales, 15, 39360, Ubiarco, Cantabria, España

Posada La Canal

Tel: [942840039](tel:942840039)

E-mail: posadalacanal@gmail.com

Pagina web: <http://www.posadalacanal.com>



Posada La Casa De Güela

Turismo rural

Posadas Cantabras

- Calle Hornos, 10, 39330, Santillana del Mar, Cantabria, España

Posada La Casa De Güela

Tel: 942818803

Fax: 942818831

E-mail: reservas@casadeguela.com

Pagina web: <http://www.casadeguela.com>



Posada La Casa Del Organista

Turismo rural

Posadas Cantabras

- Calle Hornos, 4, 39330, Santillana del Mar, Cantabria, España



Posada La Casa Del Organista

Tel: 942840352

Fax: 942840191

E-mail: susana@casadelorganista.com

Pagina web: <http://www.casadelorganista.com>



Posada La Casona De Los Güelitos

Turismo rural

Posadas Cantabras

- Barrio Vispieres, 8, 39360, Vispieres, Cantabria, España



Posada La Casona De Los Güelitos

Tel: 942821915

Port.: 616236637

E-mail: reservas@lacasonadelosguelitos.com

Pagina web: <http://www.lacasonadelosguelitos.com>



Posada La Hijuela

Turismo rural

Posadas Cantabras

- Barrio Las Quintas, 33, 39314, Queveda, Cantabria, España

Posada La Hijuela

Tel: [942818329](tel:942818329)

E-mail: informa@posadalahijuela.com

Pagina web: <http://www.posadalahijuela.com>



Posada La Leyenda

Turismo rural

Posadas Cantabras

- Calle Queveda, 46, 39314, Queveda, Cantabria, España

Posada La Leyenda

Tel: [942888315](tel:942888315)

Port.: [628505166](tel:628505166)

Fax: [942883191](tel:942883191)

E-mail: info@posadadelaleyenda.com

Pagina web: <http://www.posadadelaleyenda.com>



Posada La Llosa

Turismo rural

Posadas Cantabras

- Barrio de la Iglesia, 37, 39314, Queveda, Cantabria, España

Posada La Llosa

Tel: [942891476](tel:942891476)

Fax: [942891476](tel:942891476)

E-mail: posadallosa@hotmail.es

Pagina web: <http://www.posadallosadevededa.com>



Posada Las Ijanas

Turismo rural

Posadas Cantabras

- Barrio la Puentuca, 10, 39314, Viveda, Cantabria, España

Posada Las Ijanas

Tel: [942888964](tel:942888964)

Port.: [667602348](tel:667602348)

E-mail: posadalasijanas@hotmail.com

Pagina web: <http://www.posadalasijanas.com>



Posada Las Nieves

Turismo rural

Posadas Cantabras

- Barrio de la Iglesia, 33-A, 39314, Viveda, Cantabria, España

Posada Las Nieves

Port.: [625033266](tel:625033266)

E-mail: posada-lasnieves@hotmail.com

Página web: <http://www.posadalasnieves.com>



Posada Las Quintas

Turismo rural

Posadas Cantabras

- Barrio las Quintas, 11, 39314, Quevada, Cantabria, España

Posada Las Quintas

Tel: [942840214](tel:942840214)

Fax: [842818068](tel:842818068)

E-mail: correo@posadalasquintas.com

Página web: <http://www.posadalasquintas.com>



Posada Las Torres

Turismo rural

Posadas Cantabras

- Barrio de Yuso, S/N, 39360, Yuso, Cantabria, España

Posada Las Torres

Port.: [625017515](tel:625017515)

E-mail: yolandacruz@gmail.com

Página web: <http://www.posadalastorres.com>



Posada Las Tres Mentiras de Santillana Del Mar

Turismo rural

Posadas Cantabras

- Barrio la Pelia, 41, 39314, Viveda, Cantabria, España

Posada Las Tres Mentiras de Santillana Del Mar

Port.: [620437023](tel:620437023)

E-mail: info@posadadelastresmentiras.com

Página web: <http://www.posadastresmentiras.es>



Posada Lavin

Turismo rural

Posadas Cantabras

- Barrio La Puentuca, S/N, 39314, Viveda, Cantabria, España

Posada Lavin

Tel: 942803137

E-mail: posadalavin@hotmail.com



Posada Le Dorat

Turismo rural

Posadas Cantabras

- Avenida Le Dorat, 34, 39330, Santillana del Mar, Cantabria, España

Posada Le Dorat

Tel: 942818345

Página web: <http://www.lanzadera.com/posadaledorat>



Posada Los Angeles

Turismo rural

Posadas Cantabras

- Barrio Urdiales, 21, 39360, Ubiarco, Cantabria, España

Posada Los Angeles

Tel: 942840085

Port.: 629843470

E-mail: reservas@hosterialosangeles.com

Página web: <http://www.alojamientossantillanadelmar.com>



Posada Los Calderones

Turismo rural

Posadas Cantabras

- Calle Hornos, 16, 39330, Santillana del Mar, Cantabria, España

Posada Los Calderones

Tel: 942818803

Fax: 942818831

E-mail: reservas@posadaloscalderones.es

Página web: <http://www.posadaloscalderones.es>



Posada Los Cantabros

Turismo rural

Posadas Cantabras

- La Fontana, 39, 39314, Queveda, Cantabria, España

Posada Los Cantabros

Tel: 942807037

Port.: 699129153

Fax: 942807037

Pagina web: <http://www.posadaloscantabros.com>



Posada Mar de Santillana

Turismo rural

Posadas Cantabras

- Barrio Urdiales, S/N, 39660, Ubiarco, Cantabria, España

Cantabria
Infinita

Posada Mar de Santillana

Tel: 942840080

Fax: 942919031

E-mail: info@mardesantillana.com

Pagina web: <http://www.mardesantillana.com>



Posada Mediavia

Turismo rural

Posadas Cantabras

- Barrio Mediavia, 35, 39360, Ubiarco, Cantabria, España

Posada Mediavia

Tel: 942840032

E-mail: info@posadamediavia.com

Pagina web: <http://www.posadamediavia.com>



Posada Peredo y Villa

Turismo rural

Posadas Cantabras

- Barrio del Palacio, S/N, 39314, Quevada, Cantabria, España

Posada Peredo y Villa

Tel: [942891832](tel:942891832)

Página web: <http://www.posadaperedovilla.com>



Posada Revolgo

Turismo rural

Posadas Cantabras

- Parque Revolgo, S/N, 39330, Santillana del Mar, Cantabria, España

Posada Revolgo

Tel: [942818341](tel:942818341)

Port.: [689515935](tel:689515935)

Página web: <http://www.posadarevolgo.com>



Posada San Juliana

Turismo rural

Posadas Cantabras

- Calle Carrera, 19,39330, Santillana del Mar, Cantabria, España

Posada San Juliana

Tel: [942840106](tel:942840106)

Fax: [942818863](tel:942818863)

E-mail: santajuliana@santillanadelmar.com

Página web: <http://www.santillanadelmar.com>



Posada San Marcos

Turismo rural

Posadas Cantabras

- Avenida Antonio Sandi, 27, 39330, Santillana del Mar, Cantabria, España

Posada San Marcos

Tel: [942840188](tel:942840188)

Fax: [942818185](tel:942818185)

E-mail: reservas@hsanmarcos.com

Página web: <http://www.hsanmarcos.com>



Posada San Telmo

Turismo rural

Posadas Cantabras

- Barrio Tresvalle, 46, 39360, Ubiarco, Cantabria, España

Posada San Telmo

Tel: [942840054](tel:942840054)

E-mail: reservas@posadasantelmo.com

Pagina web: <http://www.posadasantelmo.com>



Posada Señorío de Altamira

Turismo rural

Posadas Cantabras

- Avenida Marcelino Sanz de Sautuola, 34, 39330, Santillana del Mar, Cantabria, España

Posada Señorío de Altamira

Tel: [942818811](tel:942818811)

Port.: [667640630](tel:667640630)

Fax: [942840434](tel:942840434)

E-mail: senorioaltamira@gmail.com

Pagina web: <http://www.senorioaltamira.com>



Posada Solana

Turismo rural

Posadas Cantabras

- Calle Hornos, 12, 39330, Santillana del Mar, Cantabria, España

Posada Solana

Tel: [942818106](tel:942818106)

Fax: [942818106](tel:942818106)

E-mail: reservas@posadasolana.com

Pagina web: <http://www.posadasolana.es>



Posada Tresvalle

Turismo rural

Posadas Cantabras

- Barrio Tresvalle, 77, 39360, Ubiarco, Cantabria, España

Posada Tresvalle

Tel: [942840009](tel:942840009)

Fax: [942840009](tel:942840009)

E-mail: reservas@posadatresvalles.com

Pagina web: <http://www.posadatresvalle.com>



Quesos típicos 🇪🇸 (Merece la visita)

Productores y Artesanos

- Santillana del Mar, Cantabria, España
- Latitude: 43.390285 - Longitude: -4.108872

Santillana del Mar tiene gran variedad de quesos típicos, entre ellos, podemos encontrar los siguientes: los quesucos de Liébana, el queso de Cabrales, queso picón de tresviso, queso de nata, etc.

Queso de nata: queso elaborado por los monjes cistercienses en su monasterio desde principios del siglo XX a partir de leche de vaca entera y pasteurizada. Es de pasta prensada semicurada, de olor penetrante y sabor agradable, ligeramente salado. En su origen la madurez se producía en una bodega hay debajo del altar.

Queso azul: queso elaborado de forma artesanal a partir de leche de vaca, cabra y oveja-, famoso en el mundo entero por su calidad, que se puede comer solo o como ingrediente principal en salsas para carnes y pescados

Qesucos de Liébana: Son quesos pequeños, de leche de oveja, cabra y vaca, que se realizan de forma artesanal. Su corteza va desde la blanca y pegadiza de los más frescos hasta la grisácea de los curados. Su sabor es suave y mantecoso.

Queso de Picón Bejes-Tresviso. Típico de los Picos de Europa, se elabora con mezcla de leche de vaca, oveja y cabra y madura en cuevas naturales de caliza a una altitud de entre 500 y 2.000 metros. Entra en la gama de los azules por su intenso veteado de mohos y se caracteriza por tener una pasta blanda, cremosa y de color blanco amarillento y una corteza de color pardo oscuro, blanda, casi inexistente. Se presenta envuelto en hojas de plágano –arce, muy abundante en la región– y tiene un sabor pronunciado, algo picante –de ahí su nombre–, muy mantecoso, con un olor también fuerte

Quesada. Es un postre ligero y de suave textura, típico de la Vega del Pas, que se elabora con queso fresco de leche de vaca, mantequilla, harina de trigo y azúcar, aromatizado todo ello con limón rallado.

Los quesos citados en la descripción se pueden encontrar en las tiendas de productos típicos de Santillana del Mar.

Hoy en día Santillana del Mar también cuenta con una queso de elaboración local, se trata de un queso artesanal que podrás conocer contactando con Quesería Casa Milagros, a través de la visita a su fábrica y explotación ganadera podrás conocer todo el proceso de elaboración y probar el sabor del queso con denominación de Santillana del Mar. Quesería Casa Milagros B/ CAMPLENGO,1C.Tif.: 686829720 Llama y reserva una sabrosa visita.

Tel: 942093108

Fax: 942840220

E-mail: turismo@aytosantillana.org

Pagina web: <http://www.santillanadelmarturismo.com>



Raiz, Mesón

Bares - Heladerías - Salones de Té

Bar

- Bº de la Llana, 1, 39314, Quevada

Raiz, Mesón

Port.: 609481597

E-mail: joseramonnin@yahoo.es



Rancho Ecuestre El Chaparral 🌳🐎 (Merece la visita)

Ocios naturales

- Oreña, Santillana del Mar, Cantabria, España
- Latitude: 43.396111 - Longitude: -4.133880

El Rancho de Turismo Ecuestre el Chaparral ubicado cerca del núcleo de Santillana, en Oreña, es una organización dedicada a la cría de caballos, donde se ofrece la posibilidad de recibir clases de hípica, y donde organizan paseos y rutas a caballo por la zona.

Tel: [901 111 112](tel:90111112)



Restaurante Hotel Felisa

Restaurantes

Restaurante

- Carretera General, 70, 39314, Quevada, Cantabria, España

Restaurante Hotel Felisa

Tel: [942895121](tel:942895121)

E-mail: info@hotelfelisa.es

Pagina web: <http://www.hotelfelisa.es>



Restaurante Hotel Los Infantes

Restaurantes

Restaurante

- Avenida Le Dorat, 1, 39330, Santillana del Mar, Cantabria, España

Restaurante Hotel Los Infantes

Tel: [942840103](tel:942840103)

E-mail: hinfantes@hotel-santillana.com

Pagina web: <http://www.hotel-santillana.com>



Restaurante Hotel Santillana

Restaurantes

Restaurante

- Calle Santo Domingo, 1, 39330, Santillana del Mar, Cantabria, España

Restaurante Hotel Santillana

Tel: [942818011](tel:942818011)

E-mail: hsantillana@mundivia.es

Pagina web: <http://www.hotel-santillana.com>



Restaurante Parador Santillana Gil Blas

Restaurantes

Restaurante

- Plza Mayor, 11, 39330, Santillana del Mar, Cantabria, España

Restaurante Parador Santillana Gil Blas



Ruta del Corredor verde "Saja-Besaya" 🌿🌿 (Merece la visita)

Senderismo

- Santillana del Mar, Cantabria, España
- Latitute: 43.390491 - Longitute: -4.108761

La Ruta del "Corredor Verde del Saja-Besaya" conecta a Suances con los municipios vecinos de Santillana del Mar, Torrelavega, Cartes y Los Corrales de Buelna, conformando el denominado Arco Verde de la cuenca del Saja - Besaya., permitiendo el disfrute de esta senda ciclable, que ofrece las posibilidades tanto como paseo peatonal, como carril bici.

Iniciando el recorrido desde Suances (en el parque de la Ribera junto a la playa de la Riberuca), pasamos por los municipios de Muelle de los Cantos (km. 1,75), Barrio de San Martín de Hinojedo (km. 6,00), Parque Cantabria Futura (km. 7,00), Viveda (km. 7,50), Barrio Riaño de Dualez (km. 8,90), Ganzo (km. 10,30), la Iglesia de Torres (km. 11,55), Parque de La Viesca (km. 13,10), Cartes (km. 15,30), Riocorvo (km. 16,90), Las Caldas del Besaya (km. 18,40) y Barros (km. 20,00).

Esta ruta por su escasa dificultad está recomendada para realizarse con niños. Tiene una longitud de 21,5 Km, y la mayor parte del camino está asfaltado, y señalizado.

El recorrido del carril es llano en su mayor parte, y las vistas a lo largo de todo su trayecto son inmejorables. A lo largo del camino hay áreas de descanso, y la senda permite pasar por encima de la ría, gracias a dos llamativas pasarelas construidas sobre el agua.

A lo largo del recorrido tenemos diversas etapas con puntos de interés:

- 1.- El parque de la ribera y su recuperación ambiental
- 2.- El estuario de Suances
- 3.- Los humedales de la ría de San Martín de la Arena
- 4.- El Muelle y el Cargadero de Hinojedo
- 5.- El Bambú japonés (un invitado no deseado en las riberas de los ríos Saja y Besaya)
- 6.- Entrerrios: La confluencia de los ríos Saja y Besaya
- 7.- La Mina de Reocín

Las actividades a practicar son:  Cicloturismo, Senderismo, y Actividades de turismo activo, de ocio recreativo y de naturaleza

Tel: 9442 20 23 10



Ruta Medieval (Ver sin falta)

Sitios y actividades turísticas

- calle Juan Infante, 14, Santillana del Mar, Cantabria, España
- Latitute: 43.390083 - Longitute: -4.108652

La excelente conservación del patrimonio histórico no hace de Santillana una villa anclada en el pasado, si no que la empuja a continuar evolucionando y convertirse en uno de los mayores focos de actividad cultural de Cantabria. Un lugar de reunión, de exposición, de congresos y de arte, que sobre su vibrante pasado no deja de mirar al futuro.

La Alta Edad Media es el periodo en el que se inicia la evolución demográfica, urbanística y artística de Santillana del Mar que la ha llevado hasta nuestros días.

Tras la construcción de la abadía de Santa Juliana, en el siglo IX, Santillana comienza a convertirse en un centro de gran importancia económica y religiosa.

Los edificios que componen la ruta medieval son La Colegiata de Santa Juliana, la Torre del Merino, La Torre de Don Borja, la Torre de los Velarde, y la Casa de Leonor de la vega

Más información:

http://www.santillanadelmarturismo.com/ruta_medieval.php


Tel: 942093108

Fax: 942840220

E-mail: turismo@aytosantillana.org

Página web: http://www.santillanadelmarturismo.com/ruta_medieval.php; www.santillanadelmarturismo.com

Media





Ruta Renacentista y Barroca (Ver sin falta)

Sitios y actividades turísticas

- Calle Juan Infante, Santillana del Mar, Cantabria, España
- Latitud: 43.390095 - Longitud: -4.108479



La excelente conservación del patrimonio histórico no hace de Santillana una villa anclada en el pasado, si no que la empuja a continuar evolucionando y convertirse en uno de los mayores focos de actividad cultural de Cantabria. Un lugar de reunión, de exposición, de congresos y de arte, que sobre su vibrante pasado no deja de mirar al futuro.

Los edificios que componen la ruta renacentista y barroca son el Museo Regina Coeli, el Convento de San Ildefonso, el Palacio Peredo Barreda, la Casa de los Villa, la Casa del Águila, la Casa de los Quevedo, la Casa de los Barread-Bracho (Parador Nacional Gil Blas), el Ayuntamiento, la Casa de los Tagle, la Casa de los Villa o de los Hombrones, la Casa de Valdivielso, la Casa de la Archiduquesa Margarita de Austria, la Casa de los Cossío, el Palacio de Velarde, y la Casa Torre de los Parra

Más información:

http://www.santillanadelmarturismo.com/ruta_barroca.php


Tel: 942093108

Fax: 942840220

E-mail: turismo@aytosantillana.org

Página web: <http://www.santillanadelmarturismo.com>

Media



Santa Justa, Bar

Bares - Heladerías - Salones de Té

Bar

- Playa Santa Justa, S/N, 39330, Ubiarco

Santa Justa, Bar

Port.: 609502828

E-mail: angelceballos56@hotmail.com



Santillana con los 5 sentidos 🇪🇸🇪🇸 (Merece la visita)

Productores y Artesanos

- Santillana del Mar, Cantabria, España
- Latitude: 43.390385 - Longitude: -4.108352

Santillana con los 5 sentidos es una singular feria que se celebra en Septiembre, con carácter bianual, y en la que se reflexiona sobre un sentido, desde la filosofía, hasta el arte o la astronomía.

En esta feria ha nacido el Concurso del Pincho, que se otorga por votación popular.

En cada feria se aborda distintos sentidos (2012: oído, 2010: gusto,..)

Cada una de estas ferias desarrolla talleres, charlas, debates, exposiciones, audiciones, cuentos, cines, conciertos, y actividades en las que puede participar toda la familia, y en cada caso se aborda uno de los cinco sentidos..

Los eventos se van ubicando en distintos puntos de la villa, en función de las necesidades para su puesta en escena, y constituye uno de los mayores atractivos de la villa en las fechas en las que se celebra.

www.santillanadelmarturismo.com/

<http://www.cantabria.es/web/ayuntamiento-santillana-del-mar/>

Tel: 942093108

Fax: 942840220

E-mail: turismo@aytosantillana.org

Pagina web: <http://www.santillanadelmarturismo.com>

Media



Santillana del Mar

Municipios

- Santillana del Mar, Cantabria, Spain
- Latitude: 43.387333 - Longitude: -4.106609



Media



El municipio de Santillana del Mar se halla en la costa central de Cantabria, en la comarca del Besaya. El paisaje se caracteriza por alternar la franja litoral, con extensas zonas de praderías y algunas colinas de no mucha elevación.

La línea litoral está delimitada por altos acantilados, entre los que se alternan algunas pequeñas calas, siendo la playa de Santa Justa el único arenal de este municipio. Este escarpado relieve, en el que contrastan el profundo e intenso azul del mar Cantábrico con los verdes prados que le rodean, configuran un paisaje abierto con una orografía suave, y en cuyo horizonte se alternan el azul y el verde, salpicados de pequeños núcleos rurales y caseríos dispersos.

En la zona interior del municipio de Santillana del Mar, abundan las grandes extensiones de praderías, herencia de la rica tradición ganadera de este municipio, y que aún hoy, siguen dando un fresco y jugoso pasto a las concentraciones ganaderas bovinas que abundan, especialmente en las pedanías del municipio como Ubiarco, Viveda, Queveda

Esta villa medieval de empedradas calles está calificada como Conjunto Histórico Artístico y es, desde hace décadas, uno de los centros culturales y turísticos más conocidos de Cantabria. Además es la capital del municipio de Santillana y cuenta con 1.139 habitantes.

Pagina web: <http://www.santillanadelmarturismo.com/>



Seda pintada a mano 🌐🌐 (Merece la visita)

Productores y Artesanos

- Santillana del Mar, Cantabria, España
- Latitute: 43.390484 - Longitute: -4.108652

En Santillana existe una importante tradición de decoración en seda. Tradicionalmente existían varios locales en los que se podía encontrar verdadero arte, en este codiciado tejido.

Actualmente uno de los puntos más importantes donde encontrar gran variedad de artículos artesanos en seda es:

Seda y Artesanía de vega, La Esquina
C/ Juan Infante, s/n.
Tln.: 942818155/658097195

Se trata de un local dedicado a la seda y a la artesanía donde se pueden encontrar artículos de creación propia, realizados en seda natural pintada a mano.

Ofrece abanicos, pañuelos, fulares, lámparas, pendientes, pulseras, corbatas, cuadros, etc. También se pueden encontrar trabajos realizados con flores naturales. Se localizar en calle Juan Infante s/n (Plaza del ayuntamiento).

Tel: 942093108

Fax: 942840220

E-mail: turismo@aytosantillana.org

Pagina web: <http://www.santillanadelmarturismo.com>



Sendero GR 73 Calzada de los Blendios 🚶🏻♂️🚶🏻♀️🚶🏻♂️ (Ver sin falta)

Senderismo

- Santillana del Mar, Cantabria, España
- Latitud: 43.390491 - Longitud: -4.107561

El GR 73 es una ruta que atraviesa el trazado de la calzada romana que unía Pisoraca –actual Herrera de Pisuerga (Palencia)– con Portus Blendium –Suances (Cantabria)–. Esta calzada tiene más de veinte siglos de historia. Se mantuvo en uso durante muchos de ellos y ha sufrido muchas remodelaciones para adaptar este eje a los adelantos técnicos. El sendero ha sido señalizado como GR en Cantabria, en Palencia todavía está pendiente de señalización.

En Cantabria el GR 73 recorre la comarca de Campoo y el valle del Besaya, por los que históricamente han discurrido las vías de comunicación entre la costa y la meseta castellana, hallándose también en los citados valles la mayor concentración de arte románico de la región. También se conserva algún tramo de la mencionada calzada romana, el más importante situado entre las localidades de Pie de Concha y Somaconcha –actual Pesquera–.

A lo largo del recorrido se atraviesan comarcas muy diferentes, desde las llanuras abiertas de la Meseta en las que se ubica Herrera de Pisuerga, hasta las playas de Suances, pasando por los agrestes relieves montañosos de la Cordillera Cantábrica, con alturas superiores a los 2.000 metros en el macizo del Alto Campoo.

La máxima cota que se alcanza en este sendero es bastante más moderada, los 1.100 metros de altitud que se rozan entre San Martín de Hoyos y el Alto del Bardal, por el cual se cruza la divisoria de aguas entre las cuencas del Duero y el Ebro. La divisoria cantábrica, entre el Ebro y el Besaya, se pasa a una altura todavía más reducida, los 850 metros de Reinosa, aunque después el sendero supera los 1.050 metros en la zona de Morancas.

El GR 73 sigue básicamente el curso de dos ríos, el Pisuerga y el Besaya, aunque también cruza el Ebro y otros ríos de menos importancia. Son ríos de dimensiones y características muy distintas, pese a su proximidad.

La etapa 6 del Sendero es la que une Corrales de Buelna con Suances, siendo ésta la última de las etapas que comienzan en Herrera de Pisuerga. A continuación se realiza una breve descripción de esta etapa, y su paso por el municipio de Santillana del Mar:

Partiendo desde Corrales de Buelna, nos situamos a su entrada en la Aldea de la Cantina.

Nos dirigimos hacia el profundo corte que ha hecho el río Besaya en la Llamada Hoz de las Caldas, donde se juntan el balneario, la carretera, el ferrocarril y el Santuario de Nuestra Señora de las Caldas.

Nada más salir de la hoz, cruzamos el bello pueblo de Riocorvo, que conserva unas hermosas y señoriales mansiones, cruzamos la carretera y seguimos por el Camino de la Camberona para ir a Yermo. Siguiendo tranquilas carreteras comarcales pasaremos sucesivamente por Bedicó, Sierra Eisa y Reocín, pueblos ubicados en suaves lomas siempre verdes. Las minas de Reocín han dejado un profundo y enorme hoyo que bordearemos completamente para descender a Puente de San Miguel, pasando antes por un túnel debajo de la autovía.

Pasado Vispieres damos vista ya a Santillana del Mar desde un alto. Descendemos por un camino hasta una carretera que nos introduce en Santillana. La visita a esta villa ha de ser reposada para sacar todo el jugo a esta joya medieval tan bien conservada.

Saldremos de Santillana en ascenso hacia Camplengo, Yuso y Avíos para avistar al mar azul a lo lejos. Al llegar a la antigua Portus Blendius la cruzaremos hasta llegar a su puerto y a la Punta del Dichoso, un magnífico lugar para disfrutar del Cantábrico.

Longitud: 26 Km

Tiempo: 8 horas.

Para más información:

<http://www.senderosgr.es/SenderosDetalle.aspx?IdSendero=83>

<http://herreradepisuerga.es/files/downloads/2012/12/CALZADA-DE-LOS-BLENDIOS.pdf>

Tel: 942 75 52 94

E-mail: info@fcdme.es

Página web: <http://www.fcdme.es> / <http://www.senderosgr.es/SenderosDetalle.aspx?IdSendero=83>



Sendero PR "Entorno Palacio Peredo" 🏠🌳 (Merece la visita)

Senderismo

- Santillana del Mar, Cantabria, España
- Latitud: 43.390083 - Longitud: -4.107552

Se trata de una ruta circular que tiene su inicio y final en el Palacio de Pereda, Viveda. Esta es una soberbia casona montañesa del siglo XVII, que en la actualidad es utilizada como espacio cultural y expositivo del Ayuntamiento de Santillana del Mar.

Media



Desde el punto de partida, empezaremos a descender hacia el barrio de las Escuelas. En el primer cruce cogeremos el camino a la derecha y en el siguiente de la misma forma continuaremos descendiendo hasta llegar a una zona próxima a la Casa Torre de los Calderón de la Barca, declarado Monumento Histórico Artístico, y Bien de Interés Local. Este monumento es cuna de sugerentes leyendas, como el hospedaje de San Francisco de Asís cuando peregrino a Santiago de Compostela.

Una vez observada esta casa Torre, seguiremos descendiendo las marcas del camino hacia el barrio de los Términos. Pasaremos así entre una urbanización de casas exentas hasta llegar a la carretera general, cruzaremos la misma extremando la precaución, y siguiendo la señalización correspondiente llegaremos hasta un camino de grava que nos conduce a través de la antigua vía de ferrocarril hasta el núcleo de Riaño.

Este camino discurre paralelo a la senda ciclable y peatonal, que más tarde cogeremos para retornar a Viveda.

Una vez llegamos al núcleo de Riaño, podremos observar un número pequeño de casas tradicionales construidas en hilera.

A continuación, tomando como referencia el propio río, nos dirigiremos en dirección Este. Durante este camino, iremos dejando el río en la margen derecha y podremos ir disfrutando de una magnífica senda peatonal y ciclable que comunica el municipio de Suances con el de Los Corrales de Buelna (Ruta Corredor Verde Saja Besaya).

Una vez pasamos por debajo del Puente la Barca, llegaremos a un parque plantado con árboles en el que podremos descansar hasta la finalización de la ruta.

Así ascenderemos por un camino de grava hasta la carretera general y una vez aquí, seguiremos las indicaciones del Camino de Santiago, flechas amarillas, que nos conducirán hasta un paseo de plátanos finalizando en el palacio de Peredo, lugar de inicio de la ruta.

Datos básicos:

Distancia: 4,7 Km

Duración: 1h, 45 min.

Más información en:

<http://www.santillanadelturismo.com>

Tel: 942093108

Fax: 942840220

E-mail: turismo@aytosantillana.org

Página web: <http://www.santillanadelturismo.com>



Sendero PR "Por el entorno de Altamira" ⭐⭐⭐ (Ver sin falta)

Senderismo

- Santillana del Mar, Cantabria, España
- Latitud: 43.390083 - Longitud: -4.108852

La ruta se inicia en el Parque Revolgo, en Santillana. El camino asciende suavemente entre praderías, donde suele pastar, ganado caballar y vacuno. En el primer cruce, seguiremos por la senda que sale a nuestra derecha. Más adelante, al llegar a un camino más amplio giraremos hacia la izquierda. Avanzamos en esta dirección hasta encontrar un panel informativo que nos señala el camino de regreso.

En este punto, podremos optar por continuar durante dos kilómetros más y llegar hasta el Museo de Altamira, pasando a mitad de camino por el núcleo de San Esteban. Después de visitar el Museo y disfrutar de las magníficas vistas de su entorno, volveremos al punto donde nos desviamos anteriormente para iniciar el retorno, o descender desde aquí por la carretera hasta Santillana.

El descenso transcurre por un bosque de eucaliptos, que desemboca en un camino más amplio en la zona próxima a la ermita de San Sebastián en Herrén, lugar de celebración de una animada romería el 20 de Mayo. Un poco más adelante podremos descansar en el antiguo lavadero de Herrén alimentado por una pequeña presa y con un coqueto puente romano. La senda que hemos dejado para descansar nos vuelve a llevar al punto de partida.

Datos básicos:

Distancia: 6,9 Km

Duración: 2h 45 min.

Más información:

http://www.santillanadelmarturismo.com/ruta_natural_4.php

Tel: 942093108

Fax: 942840220

E-mail: turismo@aytosantillana.org

Página web: <http://www.santillanadelmarturismo.com>

Media



Sendero PR "Queveda-Mijares-Queveda" ⭐⭐ (Merece la visita)

Senderismo

- Queveda, Santillana del Mar, Cantabria, España
- Latitud: 43.380596 - Longitud: -4.078543

El sendero que une Queveda con Mijares consta aproximadamente de 1,4 Km, los cuales se recorren en unos 20 min. Es un sendero sin desniveles y de dificultad baja.

http://www.santillanadelmarturismo.com/rutas_naturales.php

Tel: 942093108

Fax: 942840220

E-mail: turismo@aytosantillana.org

Página web: <http://www.santillanadelmarturismo.com>

Media





Sendero PR "Subida al Monte Castillo" ⭐⭐⭐ (Ver sin falta)

Senderismo

- Santillana del Mar, Cantabria, España
- Latitud: 43.390224 - Longitud: -4.108652

Se trata de una ruta de tan sólo 2 km. que sube al coto situado al sureste de la villa, el Pico Vispieres o Castillo, que nos permitirá disfrutar de unas inmejorables vistas del municipio de Santillana del Mar, de la costa occidental y del interior del valle del Besaya.

Partimos de Santillana en dirección a Torrelavega y nos desviamos en el primer cruce que sale a la derecha. Al llegar a una planicie, en la que a mano derecha se sitúa una casa con un gran portalón de madera, continuaremos de frente, siempre tomando como referencia el propio Monte Vispieres (o Monte del Castillo). Pocos metros más adelante, encontraremos una bifurcación en la que tomaremos el camino de la izquierda, que, sin dificultad, nos llevará a lo alto del monte. En la cumbre nos encontramos con un paraje arqueológico de interés, los restos de la antigua fortaleza medieval, el castillo del monte Vispieres. Por otro lado, no podemos dejar las espectaculares panorámicas que nos ofrece esta ascensión.

Datos básicos:

Distancia: 5,5 Km

Duración 2 h 15 min

Dificultad: Fácil

Desnivel: 120 m (aprox.)

Más información: http://www.santillanadelmarturismo.com/ruta_natural_2.php

Tel: 942093108

Fax: 942840220

E-mail: turismo@aytosantillana.org

Página web: <http://www.santillanadelmarturismo.com>

Media





Servicio municipal Audioguía 🗺️🗺️🗺️ (Ver sin falta)

Visitas Guiadas

- calle Juan Infante, Santillana del Mar, Cantabria, España
- Latitude: 43.390385 - Longitude: -4.108852

El Ayuntamiento de Santillana del Mar ha puesto a disposición de la ciudadanía un sistema de alquiler de audioguías en la villa.

Mediante el sistema de audioguías, el visitante tendrá plena autonomía para conocer todos los rincones de la villa con el planteamiento de una visita general estimada para una duración de 1 hora y 30 minutos, que tiene un coste de 3 euros, y con el aviso de coste adicional de la hora extra del alquiler del equipo con un importe de 1,50 euros.

Las audioguías que se han habilitado presentan un contenido informativo realizado por guías oficiales de Cantabria que se oferta al público en español e inglés.

El alquiler podrá realizarse en horario de la oficina del Punto de Información Municipal del edificio Juan Infante, de lunes a sábado de 10:00 a 13:30 horas y de 16:30 a 20:00 horas. Los domingos el horario será de 11:00 a 13:30 horas.

Para realizar el alquiler es necesario facilitar los datos personales así como presentar un documento identificativo oficial. En caso de no llevar esta documentación se plantea una medida con un sistema de fianza a modo de depósito en garantía del préstamo y devolución del equipo.

Tel: 942093108

Fax: 942840220

E-mail: turismo@aytosantillana.org

Pagina web: <http://www.santillanadelmarturismo.com>



SIC, Santillana del Mar 🗺️🗺️ (Merece la visita)

Productores y Artesanos

- Santillana del Mar, Cantabria, España
- Latitude: 43.390083 - Longitude: -4.108252

Santillana Interacción Culinaria, es una muestra gastronómica de Santillana del Mar, a través de demostraciones, talleres, ponencias, o degustaciones con diferentes productos locales y de la región.

Media



Se suele celebrar en Junio, y es una oportunidad única para disfrutar de todo el esplendor culinario de la villa.

Tel: 942093108

Fax: 942840220

E-mail: turismo@aytosantillana.org

Pagina web: <http://www.santillanadelmarturismo.com>



Sidreria Casa Miguel

Restaurantes

Restaurante

- Calle El Rio, 2, 39330, Santillana del Mar, Cantabria, España

Sidreria Casa Miguel

Tel: 984818964

E-mail: miguel@sidreriacasamiguel.com



Sidreria el Estanco

Bares - Heladerias - Salones de Té

Bar

- Calle el Rio, 1, 39330, Santillana del Mar, Cantabria, España

Sidreria el Estanco



Sndero PR "Por el Mar de Santillana" 🌟🌟🌟 (Ver sin falta)

Senderismo

- Santillana del Mar, Cantabria, España
- Latitude: 43.390182 - Longitude: -4.108352

Es una ruta circular que parte y regresa a Santillana del Mar, recorriendo interesantes formaciones geológicas como pliegues y colinas además de la preciosa costa de Santillana.

La ruta señalizada, parte de la Plaza Mayor de Santillana por la calle Los Hornos, que desemboca en una carretera local a la altura del cementerio y junto a él continuamos por un camino de grava, que se torna sendero herboso para alcanzar la loma de Rubaña, donde podemos observar el pueblo de Arroyo, al que llegaremos resolviendo las bifurcaciones tal y como nos indiquen las señales del sendero. Aquí, podremos hacer un alto en una antigua fuente y lavadero, aprovechando la sombra de los árboles.

El camino nos lleva ahora hacia la costa por una senda, que, a su paso por El Portillo, nos ofrece una magnífica vista de los acantilados de la zona y del interior. Al llegar junto al mar, nos desviaremos hacia la izquierda para disfrutar del paisaje de la Ensenada de Calderón, utilizado por los romanos como puerto, y que conserva, de tiempos recientes, el sistema de poleas que permitían descender el mineral de las explotaciones mineras próximas. Seguimos el camino en dirección este junto a la línea de costa disfrutando de unas espléndidas vistas sobre el litoral.

Próximos ya al pueblo de Ubiarco, podemos optar por iniciar el regreso tomando el ramal de la derecha o continuar por la izquierda hacia la playa y ermita de Santa Justa, para completar nuestra visita de la costa de Santillana del Mar. Esta última opción, supone aproximadamente 4 kilómetros entre ida y vuelta hasta regresar al punto en que estamos Siguiendo por la costa, podemos acercarnos hasta la bonita cala de La Jerrona para poco después ver un espectacular anticlinal en cuyo núcleo se abre la denominada Cueva de las Palomas. A continuación alcanzaremos las casas de Tresvalle desde donde un camino nos conduce sin pérdida hacia la playa de Santa Justa. En este paraje de notable interés paisajístico y geológico, se localiza la antigua ermita de Santa Justa, edificada en el núcleo vacío de otro destacado pliegue anticlinal y sobre ella el Paredón de San Telmo, también con magníficas vistas de la costa.

Aquí deberemos retroceder por este último tramo para llegar de nuevo al cruce que nos lleva hasta el pueblo de Ubiarco, donde continúa nuestro recorrido. Por el saldremos a la carretera comarcal CA-351 km 4. Ahora, para retornar hacia Santillana, deberemos caminar por el asfalto durante algo más de 500 m. Tomaremos la carretera a mano derecha y caminaremos por el margen izquierdo como es preceptivo.

El asfalto comienza a ganar altura y en una gran curva hacia la derecha, tomaremos un camino que arranca del margen izquierda, justo enfrente de una casa. Este camino por el que transitaremos, era una antigua cambera que se utilizaba para llegar hasta Santillana y que daba servicio a los diversos invernales que hay tanto en El Cuco como en la parte más alta, El Silo.

Por este camino vamos ascendiendo dejando a mano izquierda castaños, robles y demás vegetación autóctona e internándonos en un eucaliptal. Siguiendo las señales existentes que marcan el itinerario en los cruces que encontremos, llegaremos hasta el paraje cimero conocido como El Cuco, desde donde podremos contemplar un bonito paisaje de brañas con los Picos de Europa como telón de fondo.

Desde este punto, el camino comienza a perder altura y al pasar junto a los invernales de El Silo, desembocaremos en la carretera CA-351. Continuando unos 200 m. la abandonaremos por una pista situada a nuestra izquierda. Ésta se desdobra en dos ramales, ambos nos llevan al corazón de la villa de Santillana del Mar. Tomaremos el de la izquierda para finalizar este recorrido circular en la Plaza de las Arenas. Una vez bordeada la plaza, acabaremos ante la maravillosa Colegiata de Santa Juliana, sin duda magnífico colofón a este periplo por sus alrededores.

Datos básicos:

Distancia: 10,5 Km (14,5 Km visitando la ermita de Santa Justa)

Duración: 3 h 30 min.

http://www.santillanadelmarturismo.com/ruta_natural_1.php

Tel: 942093108

Fax: 942840220

E-mail: turismo@aytosantillana.org

Pagina web: <http://www.santillanadelmarturismo.com>

Media





Taberna de Chus

Restaurantes

Restaurante

- Calle El Río, 7, 39330, Santillana del Mar, Cantabria, España

Taberna de Chus

Tel: [942818122](tel:942818122)



Tapas y Picote Ansorena

Bares - Heladerías - Salones de Té

Bar

- El Río, 1, 39330, Santillana del Mar, Cantabria, España

Tapas y Picote Ansorena

Tel: [942818377](tel:942818377)

E-mail: aansorena@hotmail.com



Tavern La Casanova

Restaurantes

Restaurante

- Carretera General, 49, 39314, Quevada, Cantabria, España

Tavern La Casanova

Tel: [942895005](tel:942895005)

Fax: [942895121](tel:942895121)

E-mail: info@casonadeluis.es

Página web: <http://www.casonadeluis.es>



Tiendas de productos típicos del centro histórico 🌐 (Merece la visita)

Productores y Artesanos

- Santillana del Mar, Cantabria, España
- Latitude: 43.390083 - Longitude: -4.109552

Santillana del Mar es una localidad que además de disponer de Obradores con elaboración artesanal de productos propios como quesadas, sobaos, rosquillas..etc., posee innumerables tiendas de productos típicos de la región, donde podremos encontrar las típicas Corbatas de Unquera, Conservas de pescado procedentes de Laredo, Santoña o Castro Urdiales con manjares tan preciados como “las anchoas”, o “la ventresca de bonito”, o las típicas pantortillas de Reinosa son algunos ejemplos.

- Casa Cano Productos tradicionales, Avda. Antonio Sandi,1
- Religiosas Clarisas-Monasterio Regina Coeli, Avda. Le Dorat, s/n
- Obrador Primín, Calle Carrera, 2
- Museo del Queso, Calle Carrera,7
- Productos típicos “Casa del Queso”, C/ Del Río, 3
- Obrador Casa Quevedo, C/ Del Río, 8
- Casa Ángel “Queso Cantabria”, C/ Del Río, 11
- Productos típicos Soraya, C/ El Cantón, 13
- Delicatessen Casa Ángel “ Casa de las anchoas”, C/ El Cantón, 5
- Productos típicos Casa Ansorena, C/ El Cantón, 7
- Delicatessen Casa Luci, C/ El Racial, 4
- Casa Lita, C/ El Racial, 5
- Confitería Santillana, C/ Jesús Otero, 3
- Bazar, librería Estrella, C/ Jesús Otero, 4
- Rincón de Julia, C/ Jesús Otero s/n
- Confitería Las Quintas, C/ Juan Infante, 20
- Casa Sagrario, C/ Santo Domingo, 1
- Delicatessen “El Cachuchin”, El Cruce, 2
- Productos típicos, Plaza del Rey, s/n
- Productos típicos “La Vaca”, Plaza Mayor, 2

Más información:

http://www.santillanadelmarturismo.com/compras_santillana.php

Tel: 942093108

Fax: 942840220

E-mail: turismo@aytosantillana.org

Página web: <http://www.santillanadelmarturismo.com>

Media





Torre de Don Borja 🌟🌟🌟 (Ver sin falta)

Monumentos

- Plaza Mayor, 39330 Santillana del Mar, Cantabria, España
- Latitute: 43.390446 - Longitute: -4.108332

A pocos metros de la Torre del Merino, en la plaza de Ramón Pelayo, se alza esta torre medieval, datada en el siglo XV, que debe su nombre al último titular de mayorazgo en el año 1844, Francisco de Borja Barreda.

Media



La propiedad originaria del edificio también es de la familia Barreda (que dejó su huella en los escudos de su linaje que se pueden ver en las enjutas de los arcos del piso intermedio de la fachada principal), aunque a lo largo de los años fue cambiando de manos: primero perteneció a los Güell, después, a Paz de Borbón (hija de Isabel II), a Mercedes de Baviera, y finalmente a la Fundación Santillana, que lo ha convertido en un centro cultural que alberga importantes exposiciones y ciclos de conferencias.

Esta Torre es un compuesto arquitectónico de dos cuerpos unidos por un patio interior del siglo XVI, que posee un encanto especial gracias a su original conservación de la arquitectura montañesa. La parte más antigua de la Torre se sitúa en la parte posterior, pero sólo conserva unas ventanas y puertas de la época, mientras que la que muestra su fachada a la plaza, destaca por su majestuoso soportal de arcos apuntados.

La estructura del edificio es de planta cuadrada, con tres alturas, vanos adintelados con antepechos, arcos rebajados y cubierta a cuatro aguas. Mezcla de torre medieval y casona barroca, es menos recia y severa que la Torre del Merino y exhibe escudos heráldicos, que aunque muy pequeños y sobrios, sin los ornamentos típicos de años posteriores, revelan una tradición posterior.

Desde el año 2012 es gestionada por el Ayuntamiento de Santillana del Mar a través de un Convenio de Colaboración

Visitas guiadas:

Durante temporada alta, el Ayuntamiento de Santillana ofrece visitas guiadas para descubrir la historia de sus estancias.

Las visitas tienen una duración aproximada de 45 minutos, en las que el público podrá realizar un interesante paseo a través de la historia de la Torre de Don Borja descubriendo desde su arquitectura y mobiliario, hasta los moradores y linajes que han pasado por el edificio desde el siglo XIII hasta la actualidad.

Alberga exposiciones de corte contemporáneo bajo la nueva imagen y marca denominada TDB (Torre de Don Borja), así como Festivales y Eventos Culturales relevantes como el Festival Internacional de Títeres, El Festival de Música Infrecuente o el Festival bianual Santillana con los 5 sentidos.

Más información:

www.santillanadelmarturismo.com/

Tel: 942093108

Fax: 942840220

E-mail: turismo@aytosantillana.org

Pagina web: <http://www.santillanadelmarturismo.com>



Torre de Don Borja (TDB) (Ver sin falta)

Exposiciones

- Plaza Mayor, Santillana del Mar, Cantabria, España
- Latitude: 43.390549 - Longitude: -4.108132

A pocos metros de la Torre del Merino, en la plaza de Ramón Pelayo, se alza esta torre medieval, datada en el siglo XV, que debe su nombre al último titular de mayorazgo en el año 1844, Francisco de Borja Barreda.

Media



Desde el año 2012 la Torre de Don Borja, propiedad de la Fundación Santillana, es gestionada por el Excmo. Ayuntamiento de Santillana a través de la firma de un convenio de colaboración por 3 años prorrogables

El Ayuntamiento de Santillana del Mar desarrolla exposiciones de corte contemporáneo bajo la nueva imagen y marca denominada TDB (Torre de Don Borja), como Los Secretos de la Barbie por Coco Ortega, Tesoros por el colectivo Mujeres Dos Rombos o Box-recinto personal por la artista cántabra Gloria Pereda. Es escenario de Festivales y eventos culturales relevantes como el Festival Internacional de Títeres, el Festival de Música Infrecuente, Festival bianual Santillana con los 5 sentidos o el Festival Arte Libro.

El primer domingo de cada mes acoge el mercado de lo hecho a mano y feria de la creatividad, donde se dan cita productos artesanales y de diseño con papel, tejidos, cuero o joyería realizados por creadores cántabros, en torno a este mercado se organizan actividades como cuenta cuentos o talleres para niños o adultos.

Durante la temporada alta se ofrece al visitante un servicio de visitas guiadas donde disfrutar de un paseo a través de la historia de esta torre medieval del S. XV.

Más información:

www.santillanadelmarturismo.com/

Tel: 942093108

Fax: 942840220

E-mail: turismo@aytosantillana.org

Página web: <http://www.santillanadelmarturismo.com>



Torre de Velarde (Merece la visita)

Monumentos

- Calle la Carrera, 39330 Santillana del Mar, Cantabria, España
- Latitude: 43.389954 - Longitude: -4.108194

Esta Torre se alza en lo alto de la calle del Cantón, y fue construida por García de Velarde a mediados del siglo XV, antecesor del famoso Alonso, que creó un siglo más tarde el Palacio de Las Arenas, y del también afamado Pedro de Velarde, promotor de la Fundación del Convento dominico Regina Coeli.

Media



La estructura del edificio incorpora una planta en forma de escuadra y tres alturas, que pudieron ser más en su origen, dado que la torre ha sufrido cuantiosas reformas. Las más importantes datan de principios del siglo XVII, donde se eliminó uno de los pisos y se cambiaron completamente la forma de los vanos.

El estilo gótico aún se aprecia en una de las puertas de la fachada posterior, aunque la transformación de la torres incorpora numerosos elementos fechados dos siglos después de su construcción.

Tel: 942093108

Fax: 942840220



Torre del Merino 🏠📍📍 (Ver sin falta)

Monumentos

- Plaza Mayor, 39330 Santillana del Mar, Cantabria, España
- Latitud: 43.390629 - Longitud: -4.108282

En la actual plaza de Ramón Pelayo, que era el lugar donde se celebraba antiguamente el tradicional mercado semanal, se alza imponente, un sobrio edificio construido en el siglo XIV. La Torre del Merino, llamada así por el que fue merino mayor (o representante del rey) de las Asturias de Santillana entre los años 1436 y 1440, Gonzalo González de Barreda, es un edificio medieval gótico que se construyó con una indudable función defensiva y militar.

Su aspecto original, que ha ido cambiando con los años a través de sucesivas reformas, aún se percibe a través de las almenas y pequeñas ventanas góticas y en su interior, destaca una noble estructura de madera. La robusta y austera torre, símbolo en su tiempo del poder real y de la supremacía de Santillana en la Merindad, pertenece aún a la familia Barreda, después de que varios de sus miembros ostentasen el cargo de merino mayor.

Más información:

www.santillanadelmarturismo.com/

Tel: 942093108

Fax: 942840220

E-mail: turismo@aytosantillana.org

Página web: <http://www.santillanadelmarturismo.com>

Media





Visitas guiadas a la TDB-Torre de Don Borja 🌟🌟🌟 (Ver sin falta)

Visitas Guiadas

- Plaza Mayor, Santillana del Mar, Cantabria, España
- Latitud: 43.390747 - Longitud: -4.108332

Desde el año 2012 la Torre de Don Borja, propiedad de la Fundación Santillana, es gestionada por el Excmo. Ayuntamiento de Santillana a través de la firma de un convenio de colaboración por 7 años.

Durante la temporada alta se ofrece al visitante un servicio de visitas guiadas donde disfrutar de un paseo a través de la historia de esta torre medieval del S. XV.

Las visitas tendrán una duración aproximada de 45 minutos, en las que el público podrá realizar un interesante paseo a través de la historia de la Torre de Don Borja descubriendo desde su arquitectura y mobiliario, hasta los moradores y linajes que han pasado por el edificio desde el siglo XIII hasta la actualidad.

Inscripción previa para realizar la visita:

La entrada para ver la Torre de Don Borja tiene un coste de 3 euros.

Los horarios son:

De martes- sábado: Horario de mañana: pases a las 11:00h y 12:30h.

Horario de tarde: pases a las 17:30h y 19:00h.

Para asistir a las visitas habrá que apuntarse previamente en el Punto de Información Municipal (PIM) de las dependencias municipales del edificio Juan Infante.

El Ayuntamiento de Santillana del Mar informa de que hay posibilidad de concertar con antelación visitas en grupo, con un mínimo de 15 personas y un máximo de 40. Para recibir información y/o concertar una visita pueden contactar a través del correo electrónico: turismo@aytosantillana.org o llamando al teléfono: 942 09 31 08

Tel: 942093108

Fax: 942840220

E-mail: turismo@aytosantillana.org

Página web: <http://www.santillanadelmarturismo.com>



Visitas guiadas al Museo Jesús Otero 🌟🌟🌟 (Ver sin falta)

Visitas Guiadas

- Plaza del Abad Francisco Navarro, Santillana del Mar, Cantabria, España
- Latitud: 43.391888 - Longitud: -4.106277

Este museo inaugurado en el año 1994, se nutre de los fondos particulares donados por el autor a la villa en 1993.

Se trata de un total de medio centenar de esculturas, muchas de las cuales fueron realizadas en los últimos años de vida del autor, a las que hay que añadir utensilios, herramientas y dibujos utilizados en su creación.

Durante la temporada alta, el Ayuntamiento de Santillana, ha puesto en marcha un programa de visitas guiadas del museo para difundir el trabajo y obra del artista.

Se realizan dos visitas guiadas por día, un pase matinal a las 12.30 horas, y otro por la tarde a las 18.30 horas. Los recorridos se realizan de domingo a jueves previa inscripción en la oficina del Punto de Información municipal.

Durante la visita, el público puede disfrutar de la exposición permanente del escultor en donde se muestran los fondos donados por el autor en 1993.

Se trata de medio centenar de esculturas que se complementan con utensilios, herramientas y dibujos

Tel: 942093108

Fax: 942840220

E-mail: turismo@aytosantillana.org

Pagina web: <http://www.santillanadelmarturismo.com>



Vivienda Rural Las Calderas

Turismo rural

Posadas Cantabras

- Camplengo, 26, 39360, Camplengo, Cantabria, España



Vivienda Rural Las Calderas

Tel: 942840349

E-mail: lascalderas@live.com

Pagina web: <http://www.lascalderas.es>



Viviendas Rurales Ciudad de Petra

Turismo rural

Posadas Cantabras

- Avenida le Dorat, S/N, 39330, Santillana del Mar, Cantabria, España

Viviendas Rurales Ciudad de Petra

Tel: 942840449

Port.: 630170991

E-mail: info@ciudaddepetra.es

Pagina web: <http://ww.ciudaddepetra.es>



Viviendas Rurales El Pedroso

Turismo rural

Posadas Cantabras

- Barrio de Herran, 48, 39330, Santillana del Mar, Cantabria, España

Viviendas Rurales El Pedroso

Tel: [942818149](tel:942818149)

Port.: [650212677](tel:650212677)

E-mail: apartamentoselpedroso@hotmail.com

Pagina web: <http://www.posadaelpedroso.com>



Viviendas Rurales El Vallejo

Turismo rural

Posadas Cantabras

- Camplengo, 37, 39360, Camplengo, Cantabria, España

Viviendas Rurales El Vallejo

Tel: [942818210](tel:942818210)

E-mail: reservas@camplengo.com



Viviendas Rurales Fuente Domingo

Turismo rural

Posadas Cantabras

- Barrio Revolgo, 40, 39330, Santillana del Mar, Cantabria, España

Viviendas Rurales Fuente Domingo

Tel: [942820532](tel:942820532)

Port.: [630215203](tel:630215203)

E-mail: info@alojamiento Santillana del Mar.com

Pagina web: <http://www.alojamiento Santillana del Mar.com>



Viviendas Rurales Sancho y Anton

Apartamentos turísticos

Apartamentos

- Plaza del Rey, 2, 39330, Santillana del Mar, Cantabria, España

Viviendas Rurales Sancho y Anton

Tel: [942840111](tel:942840111)

Port.: [680527430](tel:680527430)

E-mail: sancho.m@hotmail.com

Pagina web: <http://www.turismosantillana.com>



Zoo de Santillana del Mar 🌿🐾 (Merece la visita)

Ocios naturales

- Santillana del Mar, Cantabria, España
- Latitude: 43.381325 - Longitude: -4.102798

En el Zoo de Santillana, además de encontrar una cuidada selección de animales, se realizan multitud de programas para grandes y pequeños, que van desde los programas de alimentación, hasta los programas de cría en cautividad de especies en peligro de extinción, pasando por granja y huerta pensada especialmente para que los niños que en las ciudades están poco acostumbrados a ello se familiaricen

En el zoo se pueden encontrar especies de distintos continentes:

África: chimpancé, cocodrilo enano, colobo blanco y negro, espátula africana, flamenco enano, grulla coronada, lémur blanco y negro,...

América: anaconda, falsa coral de sinaloa, grata oto, loro gris de cola roja, mono ardilla, paloma de socorro,...

Asia: Attacus atlas, caballo de przewalski, idea leuconoe, león asiático, macaco cola de león,...

Europa: Aguila real, bisonte europeo, búho nival, chova piquirroja, ciervo rojo, cuervo, gamo europeo, halcón gerifalte, halcón peregrino,...

Oceanía: Diamante de gould, insecto palo goliath,...

El Zoo de Santillana del Mar es un recinto de fácil recorrido, cómodo, y con multitud de posibilidades. Cuenta con un café-bar un delicioso menú del día para los momentos de descanso dentro del Parque, y una increíble terraza - mirador con área de picnic desde donde contemplar una espectacular colonia de Garzas y Cigüeñas que anidan en libertad dentro del zoo.

El Zoo de Santillana también cuenta con un aparcamiento gratuito con capacidad para más de 200 coches y una tienda de regalos situada a la entrada del zoo en la que se encontrarán artículos exclusivos ideales para recordar su estancia en Santillana del Mar.

El Zoológico también incluye unos programas educativos que ofrecen: Taller de Zoología, Taller de Educación Ambiental, Taller de aves, Taller de invertebrados.

El Zoo de Santillana del Mar incluye, asimismo, un Parque Cuaternario, una recreación de la fauna que hace 14.000 años habitó en estas tierras coexistiendo con el hombre de Altamira. Se trata de una réplica actual de todas las especies de flora y fauna que hubo en este lugar en el periodo Cuaternario. Una completísima variedad de animales que convertirán nuestra visita en un aprendizaje nuestros antepasados.

Por tanto, El Zoológico y Parque Cuaternario de Santillana del Mar es toda una experiencia, todo un recorrido digno de ser visitado y disfrutado en familia, en compañía de animales, seres mitológicos y antiguos habitantes de nuestras tierras, una experiencia gratificante y enriquecedora donde las haya, completa, variada y entretenida que, sin duda, le dejará boquiabierto

Tel: 942 81 81 25

Página web: <http://www.zoosantillanadelmar.com/>

Media

- Document PDF



Zoológico Santillana del Mar

Parques de animales

- Santillana del Mar, Cantabria, España
- Latitude: 43.381596 - Longitude: -4.102747

Zoológico Santillana del Mar

Suances



Acacio

Apartamentos turísticos

Apartamentos

- Avenida acacio Guterrez, 98, 39340 Suances

Acacio

Tel: [942810383](tel:942810383)

E-mail: reservas@turismosuances.com

Pagina web: <http://www.turismosuances.com>



Actitur Suances

Pesca & Paseos

Rutas Turísticas en Barco

- Plaza Generalísimo, 3, 39340 Suances, Cantabria, España
- Latitude: 43.426266 - Longitude: -4.041732

Actitur Suances nace con la vocación de compartir con el viajero el imponente paisaje del litoral de Suances, que siempre les ha fascinado. Tras años de actividad miles de viajeros han sido seducidos por el asombroso paisaje costero que envuelve a la Villa de Suances.

Las rutas, guiadas y amenizadas por su personal de abordaje constituyen una experiencia que conjuga aprendizaje y diversión.

Además, han conseguido iniciar un programa de Educación Ambiental para que los más jóvenes de Cantabria y regiones limítrofes, tomen conciencia del valor de los ecosistemas marinos y la importancia de establecer una relación cordial con la naturaleza. Todo ello gracias al esfuerzo de un equipo que ha sabido compatibilizar la labor divulgativa y de ocio con la seguridad de los pasajeros y el necesario respeto al entorno.

Con Actitur Suances podrás disfrutar de dos rutas en barco:

Ruta por el mar: La acción del oleaje y del viento han modelado la costa de Suances. Al Norte de la desembocadura de la ría divisamos: la isla de los Conejos, la isla Pasiega; y los islotes de Casilda, Segunda y Solita. En estas formaciones rocosas y en sus aguas usted tendrá la oportunidad de ver el vuelo del cormorán grande o el de las gaviotas patiamarillas, haciendo de su salida a la mar una experiencia inolvidable.

Ruta por la ría: Es el escenario óptimo para llevar a cabo tareas de educación ambiental, dentro de los contextos escolares y/o de ocio y tiempo libre. El ecosistema de la ría sirve de internada y descanso a aves acuáticas migratorias; el hombre, a su vez, hace uso y disfrute de estas zonas para su desarrollo económico y para las artes de pesca y marisqueo, tan importante para los lugareños..

Port.: [630122126](tel:630122126)

E-mail: reservas@actitursuances.com

Pagina web: <http://www.actitursuances.com/>



Actitur Suances

Alquiler de barcos y moto de agua

Alquiler de hidropedales

- Plaza del Generalísimo, 3 Suances, Cantabria, España
- Latitud: 43.426262 - Longitud: -4.041645

Actitur Suances nace con la vocación de compartir con el viajero el imponente paisaje del litoral de Suances, que siempre les ha fascinado. Tras años de actividad miles de viajeros han sido seducidos por el asombroso paisaje costero que envuelve a la Villa de Suances.

Con Actitur Suances, además de disfrutar de las rutas en barco por la costa y la ría, podrás disfrutar del alquiler de hidropedales con los que pasear por las playas y la ría de Suances.

Port.: 630122126

E-mail: reservas@actitursuances.com

Página web: <http://www.actitursuances.com/>



Albatros

Hoteles

Hotel

- Calle Madrid, 18, 39340, Suances

Albatros

Tel: 942844140

E-mail: concontacto@arhaalbatros.com

Página web: <http://www.hotelalbatros-suances.com>



Albergue Paradiso

Ocios naturales

- Calle la Ermita, 18, 39350 Suances, Cantabria, España
- Latitud: 43.400673 - Longitud: -4.052605

Albergue situado entre las playas de Suances y Santillana del Mar, está dedicada a viajes y al alojamiento rural tanto para grupos como para familias, ofreciendo actividades diversas que van desde lo educativo y medioambiental, a lo deportivo, turístico y de ocio en el tiempo libre.

Especializados en viajes para grupos, viajes escolares y estudiantiles a lo largo de todo el año.

Realizan un amplio abanico de actividades educativas.

Poseen unas amplias instalaciones: alojamiento, comedor, granja y huerto educativos, aulas, Gimnasio y parque infantil y de Aventura. Poseen además pistas polideportivas, piscina y aparcamiento.

Tel: 942 84 31 39

E-mail: info@albergue-paradiso.com



Albergue paradiso

Campings & Residencias de ocio

Albergues

- La hermita, 18, 39350, hinojulelo

Albergue paradiso

Tel: [942843139](tel:942843139)

E-mail: info@albergue-paradiso.com

Pagina web: <http://www.albergue-paradiso.com>



Alojamientos Montesa

Apartamentos turísticos

Apartamento

- bajada al Puerto, 1, 39340, Suances

Alojamientos Montesa

Port.: [651993987](tel:651993987)



Amarantos

Restaurantes

Restaurante

- Barrio Quintana, 4, 39340, Suances

Amarantos

Tel: [942810377](tel:942810377)

Pagina web: <http://www.amarantos.es>



Amarras

Bares - Heladerías - Salones de Té

Bar

- Calle Valladolid, 4, 39340, Suances, Cantabria, España

Amarras



Antigua Cantera de Santo Domingo 🌟🌟🌟 (Ver sin falta)

Paisajes contados desde el Mar

Ría de San Martín de la Arena

- Suances, Cantabria, España
- Latitude: 43.413219 - Longitude: -4.033152

Cuando el actual puerto no existía, los barcos atracaban En este lugar se localizaba la antigua ermita de Santo Domingo y Santo Tomás de la que hoy en día no queda ningún resto. En el emplazamiento de esta ermita y hasta el siglo XVII existía un monasterio que fue fundado en 1107 y que estaba vinculado al servicio que prestaba la Barca de Santo Domingo, cuya función era realizar el paso en ambos sentidos de la ría de San Martín, de forma que se uniese el municipio de Miengo con Suances. Este servicio era frecuentemente utilizado por los peregrinos.

Este uso siguió estando vigente a partir del siglo XVII por la ermita de Santo Domingo quien arrendaba los derechos de la barca a diferentes particulares. Posteriormente, en este lugar se desarrolló una cantera de donde se extrajo la piedra con la que se construyó la canalización de la ría y que supuso la desaparición de la ermita a principios del siglo XX. La cantera ya no se explota y fue restaurada ambientalmente en 2011.


Tel: 942 81 18 11

Fax: 942 81 01 12

E-mail: turismo@aytosuances.com

Pagina web: <http://www.suances.es>

Media



Artesanos de Suances 🌟 (Interesante)

Productores y Artesanos

- Plaza Viare, 1 (Ayuntamiento), Suances, Cantabria, España
- Latitude: 43.426037 - Longitude: -4.042046

La tradición artesana de Cantabria siempre ha estado orientada al trabajo. Los pueblos norteños de la Península han sido parcos en su idea de lujo y sus manifestaciones culturales carecieron siempre de esa influencia oriental y mediterránea más proclive a lo ornamental y a la exhibición

El oficio artesano sigue desarrollándose de forma destacada en Suances, fundamentalmente artesanos de la madera, que tallan distintas figuras de madera, tallan barcos de madera, hacen pirograbados en madera, cachavas, etc. Del mismo modo, se producen cerámicas artesanas de gran atractivo.

Destacar también, a los productores de vino o viñadores que de forma artesanal están generando un vino de gran calidad y particularidad para el autoconsumo.

Tel: 942 81 18 11

Fax: 942 81 01 12

E-mail: turismo@aytosuances.com

Pagina web: <http://www.suances.es/>



Atajo de la Fuente de Enmedio 📍📍 (Merece la visita)

Senderismo

- Suances, Cantabria, España
- Latitud: 43.429691 - Longitud: -4.039127

Desde el barrio de pescadores de la Cuba en Suances existe un antiguo camino que comunica con la parte baja del pueblo hasta el barrio de La Ribera, conocido como "Atajo de la Fuente de Enmedio", antiguamente era muy utilizado, especialmente por las mujeres, que llegaban hasta el lavadero para lavar la ropa. Recientemente recuperado, este sendero, que discurre entre vegetación y arbolado frondoso, permite disfrutar de un paisaje inigualable y desemboca en el Parque Paisajístico de La Ribera, conectando así con el paseo marítimo hasta el final de la Playa de la Concha.

En definitiva, un lugar que, sin duda alguna, merece la pena visitar.

Tel: 942811811

Fax: 942810112

E-mail: turismo@aytosuances.com

Página web: <http://www.suances.es>

Media



Atalaya Tabern

Bares - Heladerías - Salones de Té

Bar

- Avenida de la Marina Española, 15, 39340, Suances, Cantabria, España

Atalaya Tabern

Tel: 942844419



Auditorium Bassens

Ocios

- Suances, Cantabria, España
- Latitud: 43.432873 - Longitud: -4.045337

Equipamiento cultural al aire libre, muy utilizado en verano para actuaciones culturales, monólogos, conciertos, etc.

Se encuentra situado en el parque de El Espadañal y se inauguró en el año 2003.

Tel: 942811811

Fax: 942810112

E-mail: turismo@aytosuances.com

Página web: <http://www.suances.es>

Media





Ayudantía Marítima (Requejada)

Capitanías & Oficina Portuaria

- Las Viñas, H 5 39312 Requejada (Cantabria)
- Latitude: 43.389614 - Longitude: -4.028505

La Ayudantía Marítima de Requejada pertenece a la Capitanía Marítima de Santander.

Como todas, desarrolla de forma general todas aquellas funciones relativas a la navegación, la seguridad marítima, el salvamento marítimo y la lucha contra la contaminación del medio marino en las aguas situadas en las zonas en las que España ejerce soberanía, los derechos soberanos o la jurisdicción. También ejerce las funciones administrativas del Registro de matrícula de barcos, y las de expedición y renovación de títulos, certificados y tarjetas que habiliten para el ejercicio profesional en la marina mercante. Determinados trámites se tienen que realizar directamente en la Capitanía Marítima de Santander.

Las Viñas, H 5
39312 Requejada (Cantabria)
Teléfono : (942) 84 50 87
Fax : (942) 84 50 87

Tel: 942 84 50 87

Fax: 942 84 50 87



Bajo Saja-Besaya "Caminos de HISTORIA y Vida"

Comarca

- Suances, Cantabria, Spain
- Latitude: 43.413776 - Longitude: -4.035759



GOBIERNO
de
CANTABRIA

Agrupación de los municipios situados a lo largo de la cuenca baja de los ríos Saja y Besaya: **Los Corrales de Buelna, San Felices de Buelna, Cartes, Reocín, Torrelavega, Polanco, Santillana del Mar, Suances, Miengo y Alfóz de Lloredo.**

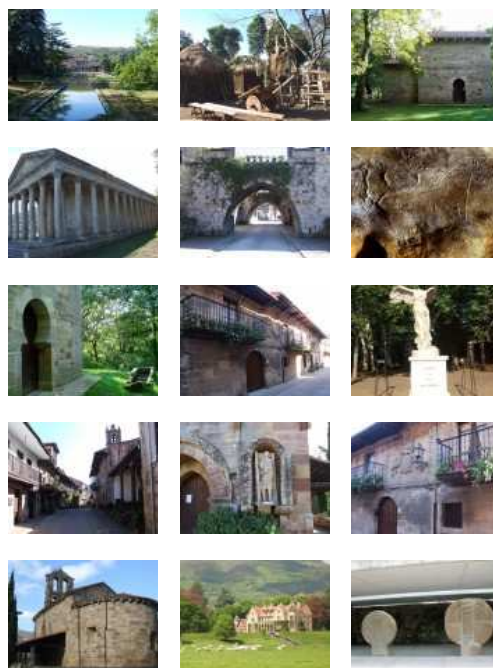
La **comarca del Besaya** está situada en el centro de **Cantabria** y su capital es **Torrelavega**, situada en la confluencia de **los ríos Saja y Besaya**, en pleno centro geográfico de Cantabria. Ha sido cruce de caminos, punto de partida y hospedaje, parada gastronómica y lugar de eventos. Ciudad que se transforma mejorando la calidad de vida como posicionamiento en la modernidad. Destacamos como visitas obligadas **el Palacio Municipal, La Asunción, la Biblioteca Popular Gabino Teira, la Casona Calderón, La Virgen Grande, el Bisonte, Nuestra Señora de la Paz, San Miguel...**

Cuenta esta comarca con gran cantidad de restos de diferentes épocas, la calzada romana de Bárcena, las estelas discoideas gigantes de Barros, pueblos medievales, templos romanos...

Tel: 942 208 265

Página web: <http://www.turismodecantabria.com/descubrela/zonas/3-destino>

Media





Bar Centro Comercial

Bares - Heladerías - Salones de Té

Bar

- Calle San Pedro, 9, 39360, Tegle

Bar Centro Comercial

Tel: [942810289](tel:942810289)



Bar Chiringuito El Sable

Bares - Heladerías - Salones de Té

Bar

- playa de Tagle, 39360, Tagle

Bar Chiringuito El Sable

Port.: [609205068](tel:609205068)



Bar Chiringuito Los Locos

Bares - Heladerías - Salones de Té

Bar

- Playa de Los Locos, 39340, Suances

Bar Chiringuito Los Locos

Port.: [620728573](tel:620728573)



Bar El Descanso

Bares - Heladerías - Salones de Té

Bar

- Avda. San Saturnino, 53, 39350, Hinojedo

Bar El Descanso

Tel: [942843120](tel:942843120)



Bar El Parador

Bares - Heladerías - Salones de Té

Bar

- Carretera Suances, S/N, 39350, Hinojedo

Bar El Parador



Bar Estanco La Cabra

Bares - Heladerías - Salones de Té

Bar

- Avenida San Saturnino, S/N, 39350, Hinojedo

Bar Estanco La Cabra



Bar la Bodega de Sidro

Restaurantes

Restaurantes

- Del Muelle, 9, 39340, Suances

Bar la Bodega de Sidro

Tel: [942810498](tel:942810498)



Bar Llanda

Bares - Heladerías - Salones de Té

Bar

- Carretera General, 7, 39360, Tagle

Bar Llanda

Tel: [942810426](tel:942810426)



Bar Nuria

Bares - Heladerías - Salones de Té

Bar

- calle Mayor, 8, 39340, Suances

Bar Nuria

Tel: [942810204](tel:942810204)



Bar Taberna Alba

Bares - Heladerías - Salones de Té

Bar

- Avenida Jose Antonio, 12, 39340, Suances, Cantabria, España

Bar Taberna Alba



Barra de Suances 🏖️🌊🏰 (Ver sin falta)

Paisajes contados desde el Mar

Ría de San Martín de la Arena

- Suances, Cantabria, España
- Latitud: 43.436611 - Longitud: -4.035770

La ría de de San Martín de la Arena es navegable hasta la localidad de Requejada (Polanco), situada a 3,5 millas tierra adentro, lugar en el que se encuentra el puerto de Requejada.

La boca está completamente abierta al norte y solamente la Roca Blanca, el Torco de Afuera y de Adentro la dan abrigo por el oeste y noroeste, existiendo en ella una barra que forma una rompiente continua a poca mar que haya.

Tanto el malecón como el muelle de Suances fueron obras de la Real Compañía Asturiana de Minas, construidos a finales del siglo XIX para encauzar la ría de forma que pudiera servir de entrada a embarcaciones de mayor calado hasta sus instalaciones y poder, de esta manera, servirse de sus servicios y transporte.

La vinculación industrial que ha tenido la ría de San Martín de la Arena queda patente en las huellas que aquella ha dejado en su paisaje. Actualmente, se pueden apreciar en las márgenes de la ría, restos de las bases que sustentaban las torretas o los castilletes utilizados para el transporte de piedra caliza desde la cantera de Cuchía hasta Barreda, lugar donde se ubica Solvay.

Inicialmente, esta labor de transporte se realizaba utilizando caballos, pero la necesidad de mejorar esta rudimentaria técnica, hizo que en 1925 y, gracias a la Real Orden de 13 de junio, se otorgó a la empresa Solvay, a través de un decreto del Gobierno Civil de fecha 25 de marzo de 1926, la autorización para la construcción de un transportador aéreo, monocable que fue instalado por la firma inglesa Ropeway's Limited de Londres y que posteriormente fue sustituido en 1964 por un sistema bicable debido al aumento de la producción de la fábrica.

Estas torretas sostenían un funicular aéreo, por el que circulaban grandes calderetas de color amarillo encargadas de transportar la caliza que se extraía de la cantera de Cuchía. Inicialmente, la capacidad de transporte de este sistema era de 50 toneladas a la hora, cantidad que se amplió hasta 75 toneladas en el año 1943. Ello derivó en la instalación de un sistema bicable en 1964 y que hoy en día se encuentra totalmente desmantelado.

El trayecto que cubrían las calderetas tenía una longitud de 6.350 metros, siendo puestas en funcionamiento un total de 202, pudiendo transportar cada una de ellas aproximadamente 1.400 kilos de piedra.


Tel: 942 81 18 11

Fax: 942 81 01 12

E-mail: turismo@aytosuances.com

Página web: <http://www.suances.es>

Media





Barrio de la Cuba 🌟🌟 (Merece la visita)

Sitios y actividades turísticas

- Calle Cuba de Abajo, 39340 Suances, Cantabria, España
- Latitud: 43.423637 - Longitud: -4.037919

El barrio de la Cuba es un típico barrio de tradición marinera donde se encuentran las antiguas viviendas de los marineros suancinos, cuya característica principal es la alineación de todas sus casa formando un solo conjunto. La estrechez de sus calles y la tranquilidad que se respira, hace del mismo un lugar para pasear. Un hermoso barrio desde el que se puede disfrutar de unas inmejorables vistas de la Villa y del encanto de sus gentes.

Media



En este barrio cabe destacar las fiestas de San Antonio con la que damos comienzo al calendario festivo de la localidad.

Tel: 942811811

Fax: 942810112

E-mail: turismo@aytosuances.com

Pagina web: <http://www.suances.es>



Biblioteca Municipal Elena Soriano 🌟 (Interesante)

Mediateca - Internet

- Calle Ángel Ruiz 1, 39340 Suances, Cantabria, España
- Latitud: 43.426838 - Longitud: -4.041135

La Biblioteca Municipal "Elena Soriano" de Suances, inaugurada en 1995 e integrada en el Sistema de Lectura Pública de Cantabria. Lugar de encuentro y discusión, este "salón de la comunidad" incorpora las nuevas herramientas tecnológicas al espacio tradicional de la biblioteca y ofrece un surtido de materiales nuevos y en diferentes formatos. Pero por encima de todo pretendemos ser el lugar donde se aprenda y fomente el gusto y la pasión por la lectura.

- Servicios:

- Lectura en sala,
- Préstamo personal y préstamo colectivo,
- información bibliográfica y de referencia.
- Biblioteca Virtual,
- Reprografía

Horario:

Lunes a viernes

Mañanas: 09:00 - 13:30 h.


Tardes: 16:00 - 21:00 h.*


Sábados


Mañanas: 10:00 - 13:00 h.

El acceso a las dependencias y fondos de la biblioteca es libre y gratuito.

Para el servicio de Préstamo y Servicio de Internet se requiere el Carné de lector que se obtiene presentando la siguiente documentación:

 Impreso cumplimentado

 Fotocopia Carné de identidad (en caso de menores fotocopia del carné del padre, madre o tutor)

 1 fotografía reciente

Más información:

<http://www.bibliotecaspublicas.es/suances/>

Tel: 942810006

E-mail: biblioteca@aytosuances.com

Pagina web: <http://www.bibliotecaspublicas.es/suances/>



Bio Surf Camp

Ocios naturales

- Calle Serapio Beade, 39340 Suances, Cantabria, España
- Latitude: 43.421925 - Longitude: -4.051964

Pablo Ruiz Ramos dirige el Bio Surf Camp. Ldo. en Ciencias Ambientales, Monitor Oficial de Surf, Titulado en Socorrismo acuático en aguas abiertas y en Primeros Auxilios, Coordinador de Tiempo Libre, Patrón de Embarcaciones de recreo a motor y vela, Buceador 35m Open Water.

Lleva 20 años surfeando, 12 años trabajando con Grupos de Tiempo Libre, Medio Ambiente y 7 años impartiendo cursos de surf.

Ha dispuesto este campamento donde poder desarrollar multitud de actividades relacionadas con el entorno medioambiental como crear huertos familiares, aprender a cultivar semillas, crear cosméticos y jabones naturales, etc., y otras actividades vinculadas al mar como safaris intermareal, visitas a barcos de pescadores, interpretación de las olas, cursos de surf, ...etc.

Dispone de cabañas de madera totalmente equipadas para 1-4 personas. Además de otros servicios como sauna, bicis de montaña y paseo, surf-book....

Disponible para campamentos escolares.

Port.: 680206552

E-mail: info@biosurfcamp.com



Bio Surf Camp

Alquiler de bicicletas

- Calle Serapio Beade, 39340 Suances, Cantabria, España
- Latitude: 43.422028 - Longitude: -4.051964

En Bio Surf Camp podrás alquilar tu bici de paseo o de montaña.

Pablo Ruiz Ramos dirige el Bio Surf Camp. Ldo. en Ciencias Ambientales, Monitor Oficial de Surf, Titulado en Socorrismo acuático en aguas abiertas y en Primeros Auxilios, Coordinador de Tiempo Libre, Patrón de Embarcaciones de recreo a motor y vela, Buceador 35m Open Water.

Lleva 20 años surfeando, 12 años trabajando con Grupos de Tiempo Libre, Medio Ambiente y 7 años impartiendo cursos de surf.

Ha dispuesto este campamento donde poder desarrollar multitud de actividades relacionadas con el entorno medioambiental como crear huertos familiares, aprender a cultivar semillas, crear cosméticos y jabones naturales, etc., y otras actividades vinculadas al mar como safaris intermareal, visitas a barcos de pescadores, interpretación de las olas, cursos de surf, ...etc.

Dispone de cabañas de madera totalmente equipadas para 1-4 personas. Además de otros servicios como sauna, alquiler de bicis de montaña y paseo, surf-book....

Disponible para campamentos escolares.

Port.: 680206552

E-mail: info@biosurfcamp.com



Botavara

Bares - Heladerías - Salones de Té

Bar

- Paso de la María Española, 1, 39340, Suances, Cantabria, España

Botavara



Cafetería A Bordo

Bares - Heladerías - Salones de Té

Cafetería

- Paseo de la Marina Española, 5, 39340, Suances, Cantabria, España

Cafetería A Bordo

Tel: 942844077



Cafeteria Nueva Palacios

Bares - Heladerías - Salones de Té

Cafeteria

- Plaza Viales, 12, 39340, Suances, Cantabria, España

Cafeteria Nueva Palacios

Tel: 942811263



Calamares 🌟🌟 (Merece la visita)

Puntos Sabores

Producto típico

- Plaza Viales, 1 (Ayuntamiento), Suances, Cantabria, España
- Latitud: 43.426037 - Longitud: -4.042046

Uno de los productos del mar más reconocidos en Cantabria es el calamar fresco, del que se obtiene las «rabas» de calamar. El calamar fresco, frito con una pizca de sal y ligero de harina, es lo que aquí se reconoce por rabas. Las rabas son uno de los platos más populares de Suances, y quizás el más solicitado por los turistas que nos visitan.

Media



Este plato de rabas de calamar es perfecto para tomar como aperitivo o como plato principal acompañado de una buena guarnición. En buena parte de las tabernas y restaurantes de Suances podrá degustar esta maravilla del mar.

Tal es la tradición de este producto, que es curioso ver desde la playa cómo en los meses de mejor tiempo, numerosos barquitos y barcas inmóviles desde el amanecer están pescando calamares alrededor del peñón conocido como La Isla de los Conejos. Están “pescando rabas”.

Tel: 942 81 18 11

Fax: 942 81 01 12

E-mail: turismo@aytosuances.com

Página web: <http://www.suances.es/>



Camping Suances

Campings & Residencias de ocio

Camping

- Ceballos, 79, 39340, Suances

Camping Suances

Tel: 942810280

E-mail: campingsuances@campingsuances.com

Página web: <http://www.campingsuances.com>



Campo

Turismo rural

Posadas Cántabras

- Plaza de la Cuba, 8, 39340, Suances

Campo

Tel: 942810243

E-mail: informacion@posadacampo.es

Página web: <http://www.posadacampo.es>



Cantabria

Bares - Heladerías - Salones de Té

Bar

- Plza Viales, 12, 39340, Suances, Cantabria, España

Cantabria



Capilla de la Virgen del Carmen 🌟🌟 (Merece la visita)

Monumentos Religiosos

- Calle Ceballos, 39340 Suances, Cantabria, España
- Latitud: 43.432030 - Longitud: -4.040641

Construida ya en el siglo XX (1919) se realizó para facilitar a la numerosa y creciente población costera de un lugar de culto más cercano a sus viviendas que la iglesia parroquial. El edificio es obra del arquitecto madrileño Luis Sanz, que eligió un estilo neogótico de gran simplicidad,

elegancia y belleza, con ventanas laterales de medio punto, ligereza en la fachada gracias a tres armónicos vanos, el uso decorativo del ladrillo y un original pórtico con tres tejadillos de madera, que le otorga un aspecto especial y una configuración única. Este diseño se inspiró en modelos del norte de Europa y en concreto, en la capilla imperial de Biarritz del arquitecto alsaciano Emile Boeswillwald.

Media



Tel: [942811811](tel:942811811)

Fax: [942810112](tel:942810112)

E-mail: turismo@aytosuances.com

Página web: <http://www.suances.es>



Capilla de San José (Hinojedo) 🌟 (Interesante)

Monumentos Religiosos

- Calle Vía, 39350 Suances, Cantabria, España
- Latitud: 43.394238 - Longitud: -4.041780

Radicalmente diferente a las demás, debido probablemente a que fue construida casi dos siglos después, esta ermita rompe con la tradicional estructura y se presenta encajada entre dos casas con una fachada diferente en la que destaca un amplio arco de medio punto, que tiene encima una pequeña ventana muy alargada, que da paso a la espadaña por encima de la línea de la cornisa. Por encima de la cornisa se alzan dos campanas.

Media



Tel: [942811811](tel:942811811)

Fax: [941810112](tel:941810112)

E-mail: turismo@aytosuances.com

Página web: <http://www.suances.es>



Caracola

Bares - Heladerías - Salones de Té

Bar

- Calle Isaac Peral, 6, 39340, Suances, Cantabria, España

Caracola

Tel: [942844092](tel:942844092)



Casa consistorial-Ayuntamiento 🏛️ (Merece la visita)

Monumentos

- Plaza de Viare, 1
- Latitud: 43.426037 - Longitud: -4.042046

El edificio del Ayuntamiento de Suances encuentra en pleno centro urbano de la villa costera, en la Plaza de Viare y cercano al Antiguo Colegio San José y a la Iglesia Parroquial de Nuestra Señora de las Lindes.

Es en 1890, cuando la sede del Ayuntamiento de Suances se traslada

desde Ongayo a Suances, en este edificio donado a tal efecto por el benefactor del pueblo (Juan José Gómez Quintana). De estilo ecléctico neoclásico que durante los años siguientes ha ido ampliándose y modernizándose mediante numerosas reformas y ampliaciones.

El edificio plantea una estructura muy utilizada en el norte de España, con tres cuerpos pentapartitos: En la planta baja destacan dos pilastras toscanas y cinco arcos de medio punto; en la primera sobresalen cinco grandes ventanales rectangulares, el central con una balconada sostenida por tres ménsulas que se adorna en la parte superior con un guardapolvos sobre el que figura el escudo, que domina el ático en el que se abren otros cuatro vanos estrechos y, por último, se sitúa una cornisa acompañada con una hilera de taqueado, que da paso al empinado tejado. El armónico y elegante inmueble ha sido restaurado recientemente y en la actualidad es uno de los más emblemáticos del patrimonio civil de Suances.

Como punto curioso, el edificio es exactamente igual al de la localidad asturiana de Colombres.

Tel: [942811811](tel:942811811)

Fax: [942810112](tel:942810112)

E-mail: turismo@aytosuances.com

Página web: <http://www.suances.es>

Media



Casa de la Familia Fernández Caleya 🏛️ (Interesante)

Monumentos

- Calle Ceballos, 39340 Suances, Cantabria, España
- Latitud: 43.430958 - Longitud: -4.042133

De inspiración italiana, fue realizada por el arquitecto Luis Sanz, y consta de tres pisos tripartitos con numerosos vanos, un saliente en la fachada principal con un criptopórtico sustentado por diversos arcos de medio punto, y una estructura sólida y hermética buscada y amplificada por la

textura rugosa del aparejo, así como el cuerpo ochavado por el oeste en forma de miradores superpuestos.

Tel: [942811811](tel:942811811)

Fax: [942810112](tel:942810112)

E-mail: turismo@aytosuances.com

Página web: <http://www.suances.es>

Media





Casa de la Familia Revuelta (Hinojedo) (Interesante)

Monumentos

- Barrio el Soto, 39350 Suances, Cantabria, España
- Latitude: 43.404068 - Longitude: -4.058537

Es una casona montañesa solariega que consta de dos pisos, desván y una fachada de amplio desarrollo horizontal. La mitad del piso bajo lo ocupa el estragal, abierto por dos arcos de medio punto. Su fachada está armada con piedra, ladrillo y madera. En la parte alta se abre un balcón corrido. En la fachada este, aparece un pequeño balcón cubierto a modo de púlpito.

Tel: 942811811

Fax: 942810112

E-mail: turismo@aytosuances.com

Pagina web: <http://www.suances.es>

Media



Casa de los Arce (Hinojedo) (Interesante)

Monumentos

- Calle Sanjero, 39350 Suances, Cantabria, España
- Latitude: 43.399555 - Longitude: -4.066759

Situada en el barrio de Sanjero, esta pintoresca vivienda rectangular del siglo XVII, que lleva mucho tiempo deshabitada, tuvo desde el principio un uso mixto: De casa y de cuadra con pajar. La parte más importante de este inmueble es su fachada sur, con un amplio zaguán y una zona cerrada, que albergaba una habitación conocida como "el cuarto del viajero" que servía para alojar a los visitantes. No obstante, lo más singular del edificio es la estructura de los muros, de entramado de madera y mampuesto, típico en Castilla pero poco habitual en la zona norte de España.

Tel: 942811811

Fax: 942810112

E-mail: turismo@aytosuances.com

Pagina web: <http://www.suances.es>

Media



Casa de los González-Barreda (Cortiguera) (Interesante)

Monumentos

- Calle Mayor. Cortiguera
- Latitude: 43.409439 - Longitude: -4.039835

Es una versión moderna de la monumental Torre de Velarde y se divide en tres pisos: El primero con formas de arcos de medio punto y en las plantas superiores casi simétricas dos ventanales rectangulares con balcones de púlpito, en cuyo centro se sitúa el blasón de armas.

Tel: 942811811

Fax: 942810112

E-mail: turismo@aytosuances.com

Pagina web: <http://www.suances.es>

Media





Casa de los Polanco 🌟 (Interesante)

Monumentos

- Calle Ceballos
- Latitud: 43.427036 - Longitud: -4.042046

Desaparecidas la emblemática torre tardomedieval que protegía la entrada a la ría de San Martín y la monumental torre de Cortiguera, sobreviven varias muestras de construcciones privadas señoriales de la Edad Moderna pertenecientes a los linajes de los Polanco, los Quirós y los Velarde. Una de las más antiguas es la casa de los Polanco

Situada en la Plaza de Viars y envuelta en una disuasoria muralla, se encuentra esta casa solariega, que en la actualidad suman tres, ya que a la antigua se adosó otra en el siglo XIX y en el XX se construyó una más moderna en la parte de las caballerizas. La más arcaica consta de una fachada con numerosos vanos de diferentes tamaños, entre los que destaca uno totalmente rodeado de sillería con molduras en el alféizar y el guardapolvo. El inmueble aporta también una portalada con arco de medio punto adornado por un escudo en su parte superior y bolardos en cada uno de los extremos y en el centro del pórtico. La primigenia construcción data del siglo XVII, ya que existen evidencias documentales que sitúan la vivienda alrededor de 1646.

Tel: 942811811

Fax: 942810112

E-mail: turismo@aytosuances.com

Página web: <http://www.suances.es>

Media



Casa de los Velarde (Hinojedo) 🌟 (Interesante)

Monumentos

- Avenida Hinojedo-Constitución. Suances, Cantabria, España
- Latitud: 43.396912 - Longitud: -4.056935

Robusta, rotunda, elegante e imponente, esta señorial vivienda del siglo XVIII, con fachada de piedra de sillería, domina el entorno con una atrayente distinción, producto quizá de su fastuoso blasón, de su labrada portalada, típicamente montañesa de inspiración clasicista, o de esa misteriosa escultura que representa una figura femenina y corona la portada en lugar de la habitual cruz.

De estructura cúbica y caracterizada por volúmenes geométricos la fachada, dividida en dos pisos, presenta idénticos vanos en la parte superior: Dos cuadrados y dos rectangulares con balcón sobre los que se asienta un suntuoso escudo de la familia Velarde, timbrado con yelmo y con las armas propios de este apellido, como las flores de lis, el águila, el guerrero a caballo, el dragón que se enrosca en un árbol... En la planta baja se alternan dos arcos de medio punto bajo el zaguán y dos sencillas ventanas.

En cuanto a la rutilante portalada, bella y señorial, se alza sobre un arco de medio punto adornado con pilares clasicistas e integra en su parte superior otro impresionante blasón, situado bajo la enigmática figura femenina que resalta sobre el clásico contorno y hace original el conjunto. A ambos lados de la portada central, se encuentran otras dos puertas laterales, adornadas con diferentes motivos clásicos, la derecha con frontón y columnas tradicionales toscanas y la izquierda con molduras geométricos lineales.

Tel: 942811811

Fax: 942810112

E-mail: turismo@aytosuances.com

Página web: <http://www.suances.es>

Media





Casa de Noelia

Hoteles

Pension

- Calle La Masera, 1, 39350 Hinojedo

Casa de Noelia

Tel: [942747473](tel:942747473)

E-mail: info@lacasadenoelia.es

Pagina web: <http://www.lacasadenoelia.es>



Casa Gerardo

Restaurantes

Restaurantes

- Quintana, 121, 39340, Suances

Casa Gerardo

Tel: [942810038](tel:942810038)

Pagina web: <http://www.casagerardo.es>



Casa Julia

Hoteles

Pension

- avenida san saturnino, 166, 39350 hinojedo

Casa Julia

Tel: [942843484](tel:942843484)



Casa y Capilla de los Quirós (Puente Avíos) 🏠 (Interesante)

Monumentos

- Puente Avíos
- Latitud: 43.406307 - Longitud: -4.089799

Aunque se conoce con este nombre, en realidad es un conjunto formado por dos casas y una capilla, unidos de Norte a Sur siguiendo el desnivel del terreno, así como otros edificios auxiliares agrupados en la parte norte y rodeados todos ellos por la muralla almenada de diferente complejidad, carente de portalada, ya que ésta, pese a su supuesta monumentalidad no pudo resistir el paso del tiempo.

La construcción de las viviendas y la capilla carecen de una datación precisa y documentada, por lo que podrían situarse tanto en el siglo XVII o en el XVIII. La capilla está adosada a la casa situada más al norte y aún conserva la bóveda y una parte del campanario, que descansa sobre la vivienda.

Por el sur está unida a la otra vivienda a través de un arco de medio punto y una tribuna; por el norte se encuentra con la muralla y por el oeste se funde con unas habitaciones que debieron albergar en su tiempo algún almacén.

La casa situada al sur es la más sencilla, correspondiendo a una estructura cuadrangular con ventanas rectangulares simétricas, dividida en dos mitades iguales y fachada de sillares de arenisca. Por el contrario, la casa del Norte es mucho más señorial, sostenida por arcos de medio punto y con una solana montañesa dividida en tres tramos con tres vanos idénticos.

Finalmente, la muralla que rodea esta edificación también plantea cierto interés y su construcción entraña unos fines defensivos que sugiere su construcción mucho tiempo antes que las viviendas. Aunque incompleta en la actualidad, se formó a partir de un muro almenado y reforzado exteriormente por cubos semicilíndricos, y destaca por su altura en algunos tramos la sencillez del mampuesto.

Media



Tel: 942811811

Fax: 942810112

E-mail: turismo@aytosuances.com

Página web: <http://www.suances.es>



Castillo de Florencio Ceruti 🏰 (Merece la visita)

Monumentos

- Calle Acacio Gutiérrez, 141, 39340 Suances, Cantabria, España
- Latitud: 43.438560 - Longitud: -4.045439

Florencio Ceruti Castañeda, Barón de Peramola, construyó un espectacular castillo en la península que termina en la Punta del Dichoso. Este prohombre torrelaveguense, periodista y liberal, quiso emular la torre de San Martín de la Arena, con un castillo soberbio aislado de las viviendas costeras (en aquel momento) que impactaba a lo lejos desde la playa de la Concha. Con un estilo gótico militar, dominado por perfiles recortados y asimétricos, constaba de una torre del homenaje y un patio de armas con diversas ventanas rectangulares, arcos de medio punto, vanos ajimezados y diferentes torretas angulares, almenas y un caracol cerrado en cono. En la actualidad ha sido totalmente reconstruido y convertido en un hotel y cafetería, que dispone de un excelente mirador con unas vistas espectaculares de la costa suancina.

Florencio Ceruti Castañeda, barón de Peramola, nació en Barcelona en 1855 (fecha provisional sin confirmar), donde su padre era gobernador civil. Trasladado a la casa familiar de Ganzo, sería uno de los personajes más significativos de Torrelavega de los primeros años del siglo XX.

Antes de dedicarse a la política se dedicó al periodismo, y tras colaborar en "El Escajo" (1886), fue fundador y primer director de "El Liberal Montañés" (1897). También es autor de varias obras poéticas y dramáticas.

Fue alcalde de Torrelavega en tres ocasiones, la primera de ellas en la etapa 1901-1904, luego entre 1905-1907 y finalmente entre 1909-1914. Se le recuerda en esta ciudad por llevar a cabo obras de vital importancia, como la Traída de Aguas. También abordó la reforma de la Plaza Mayor y la mejora de varias calles y puentes. Se aprovechó su influencia en la capital de España para el beneficio de Torrelavega, influencia que repercutiría en la mejora de la estación del Norte, el encauzamiento del río Sorravides y el establecimiento de la Cámara de Comercio en la ciudad.

Fue líder de los liberales en Torrelavega, cuya presidencia honorífica ostentaría gracias a su prestigio.

Murió en su casa castillo de Suances, junto a la playa de los Locos, el 7 de septiembre de 1924. En su memoria, el Ayuntamiento de Torrelavega daría el nombre de Barón de Peramola a una de las calles de la ciudad, y se instaló una placa en el salón de plenos.

Media



Tel: 942811811

Fax: 942810112

E-mail: turismo@aytosuances.com

Página web: <http://www.suances.es>



Castillo de Suances

Hoteles

hotel

- Calle Acacio Gutierrez, 141, 39340, Suances

Castillo de Suances

Tel: 942810383

E-mail: reservas@turismosuances.com

Página web: <http://www.turismosuances.com>



Centro ecuestre Los Castaños

Centros hípicos

- Barrio Sota, 29 (Tagle)Suances, Cantabria, España
- Latitud: 43.422501 - Longitud: -4.076666

Suances también te brinda la oportunidad de disfrutar de excursiones ecuestres. Una manera ideal de saborear el municipio de un modo distinto.

Así, el Centro Ecuestre Los Castaños, situado en el pueblo de Tagle, ofrece salidas y excursiones programadas en un entorno privilegiado hacia distintos destinos, tanto por las montañas como por las playas de Cantabria.

Además, el Centro dispone de otros servicios, como las clases de iniciación, pensadas para los más pequeños o para aquellas personas que no han tenido ningún contacto con los caballos. Las clases, que se imparten en la pista circular, son individuales o por grupos reducidos, lo que asegura un avance rápido y una atención personalizada.

El Centro Ecuestre Los Castaños ofrece otro tipo de servicios, como el pupilaje (con box individual con comedero y bebedero automático), la doma, los herrajes y el alquiler de calesas para eventos especiales (como bodas).

Tel: [942.844.052](tel:942.844.052)

Port.: [617.829.633](tel:617.829.633)



Centro Social De Mayores de Suances

Bares - Heladerías - Salones de Té

Bar

- Calle Cuba de Abajo, 4, 39340, Suances, Cantabria, España

Centro Social De Mayores de Suances

Tel: [942844384](tel:942844384)



Cerveza Artesana Portus Blendium 🌟🌟 (Merece la visita)

Productores y Artesanos

- Calle la Concha, 22;HINOJEDO 39350 Suances, Cantabria, España
- Latitud: 43.397701 - Longitud: -4.047943

Portus Blendium es una microcervecera artesana de Cantabria ubicada en Suances, en la que elaboran una selecta gama de cervezas al más puro estilo tradicional y con doble fermentación en botella. Una creación de recetas únicas y con identidad propia.

En la actualidad son 3 las cervezas que producen:

PORTUS: Cerveza rubia tipo pilsner, ligera y de graduación moderada (5.4 grados).

BREZO: Cerveza tostada tipo abadía, de sabor intenso y marcada graduación (7,2 grados).

BLENDA: Cerveza de trigo ahumada, única en su género ideal para tomar con quesos y pescados (6.4 grados).

Desde Cervezas Portus Blendium se ofrece la posibilidad de visitar su fábrica y degustar sus cervezas artesanas. Así, podrá conocer el proceso de elaboración con sus máquinas de última generación, su cocedero, fermentadores, depósitos, embotelladora, etiquetadora, la sala de catas plagada de cervezas de todo el mundo, etc.

Port.: [617367978](tel:617367978)

E-mail: portusblendium.sl@gmail.com

Página web: <http://www.portusblendiumsl.com>

Media





Chipirones de guadañeta 🌟🌟 (Merece la visita)

Puntos Sabores

Receta típica

- Plaza Viales, 1 (Ayuntamiento), Suances, Cantabria, España
- Latitud: 43.426037 - Longitud: -4.042046



Media



Se conoce como chipirón de guadañeta al calamar pescado uno a uno con guadañeta (plomo coronado con ganchos que es por donde se captura al cefalópodo), de ahí su nombre. La guadañeta se encuentra en el extremo final (más sumergido) de un cable de nylon que se introduce en el agua moviéndose para atraer al calamar hasta que pique. Es la forma deportiva de pescar el calamar y los chipirones. Se pescan artesanalmente en la Bahera y se consideran así, aquellas piezas que no superen los 12-13 centímetros.

Es sin duda, uno de los productos del mar más valorados, con una temporada de captura que solo va del 15 de julio más o menos hasta septiembre.

Los chipirones, que son los calamares más pequeños, tienen menos tinta, siendo la forma típica de prepararlos encebollados.

La preparación es la siguiente:

Se corta la cebolla blanca en juliana y se pocha junto con el chipirón entero. Se le añade un poco de vino blanco y una pizca de sal. Otra manera de prepararlos es a la brasa, pero la más conocida es la anterior.

Tel: 942 81 18 11

Fax: 942 81 01 12

E-mail: turismo@aytosuances.com

Página web: <http://www.suances.es/>



Chiringuito de La Ribera

Bares - Heladerías - Salones de Té

Bar

- C/ Comillas, S/N, 39340, Suances, Cantabria, España

Chiringuito de La Ribera



Ciaboga

Restaurantes

Restaurantes

- Calle Palencia, 1, 39340, Suances

Ciaboga

Tel: 942811485



Ciclo aventura senda La Ribera

Alquiler de bicicletas

- Calle Muelle, 17, 39340 Suances, Cantabria, España
- Latitud: 43.432899 - Longitud: -4.036456

Alquiler de Bicicletas.

Con la finalidad de disfrutar de la fabulosa senda ciclable, que parte de la zona de la Ribera y discurre al margen de la ría de Suances, esta empresa nos soluciona la tarea de cargar sus bicicletas desde su casa hasta Suances, y así disfrutar de un estupendo día de paseo en bicicleta por La Senda de la Ribera hasta donde le apetezca.

Poseen bicis para todas las edades, incluidas sillas porta bebés y carritos porta niños para facilitar la actividad a todos los públicos, pero sobre todo, para aquellas personas que no están acostumbradas a montar en bici, a familias con niños, empresas, colegios y campamentos.

Port.: 629 534 143



Club de Buceo Galatea

Buceo

- Calle Ángel Ruiz, 1 , 39340 Suances, Cantabria, España
- Latitud: 43.431004 - Longitud: -4.037447

Suances te ofrece la posibilidad de disfrutar también del mundo del Buceo. Así, a través de la Asociación Deportiva Elemental Club de Buceo Galatea podrás practicar esta disciplina, tanto a nivel de principiante e iniciación, para aquellas personas que jamás hayan tenido ningún contacto con este deporte, como a nivel avanzado, para aquellas personas que ya tengan conocimientos previos.

El Club Galatea realiza a lo largo de todo el año diversos y variados cursos: desde bautismos de buceo tanto en piscina como en mar, buceo con tubo o snorkel o buceo adaptado para personas con discapacidad hasta cursos de primeros auxilios, soporte vital básico y administración de oxígeno, buceador 1, 2 y 3 estrellas (FEDAS), cursos de instructores (FEDAS) y sus correspondientes especiales, convalidaciones de otras organizaciones todos los niveles a FEDAS y cursos PADI (desde Open Water Master hasta Dive Master y sus correspondientes especialidades).

Cabe destacar que, durante los meses de verano, en colaboración con la concejalía de Deportes del Ayuntamiento de Suances, se llevan a cabo cursos y actividades de buceo con tubo.

En la actualidad, el Club cuenta con la colaboración de 5 Técnicos Deportivos en Buceo Autónomo con Escafandra Nivel II, 1 Instructor Nacional 3 Estrellas, 4 Instructores Nacionales 2 Estrellas, 2 Instructores de PADI y varios Guías de Grupo de FEDAS y DIVE Master de PADI.

Así pues, no lo dudes, ponte en contacto con el Club Galatea y disfruta de esta interesante y atractiva actividad en Suances.

C/ Ángel Ruiz nº 1, Suances (Cantabria) – Apartado de Correos nº 17

Local: C/ Comillas, nº 17 – Centro Náutico Ayuntamiento de Suances

www.buceogalatea.com

clubgalatea@telefonica.net

639 401 162 (Ángel)

652 794 302 (Toño)

661 463 153 (Álvaro)

Port.: 639 401 162

E-mail: clubgalatea@telefonica.net

Página web: <http://www.buceogalatea.com>



Club Náutico de Suances

Cursos náuticos

- Calle Muelle, 4, 39340 Suances, Cantabria, España
- Latitude: 43.431644 - Longitude: -4.036532

El Club Náutico de Suances se encuentra ubicado en la zona portuaria del municipio.

Este Club fundado en 1981, organiza diversas actividades durante el año, entre las que destacan los cursos de vela, concursos de pesca, actividades de pesca de iniciación para niños, etc.

Tel: 942 000 000

Port.: 685 000 000

E-mail: clubnauticosuances@yahoo.es

Pagina web: <http://clubnauticosuances.es/>



Colegio San José (Merece la visita)

Monumentos

- Calle Quintana, 3, 39340 Suances, Cantabria, España
- Latitude: 43.426579 - Longitude: -4.042398

LOCALIZACIÓN

El Antiguo Colegio San José fue construido por Juan José Gómez Quintana que era Capitán de la Marina y gran benefactor de Suances, con la intención de proporcionar educación primaria, secundaria y náutica a los niños naturales de la villa. El edificio se encuentra en pleno centro urbano de la bella villa costera de Suances la Calle Quintana, cerca de la Iglesia Parroquial de Nuestra Señora de las Lindes y del edificio del Ayuntamiento de Suances.

HISTORIA

El edificio fue proyectado por Alfredo de la Escalera y Amblard y se construyó gracias a los fondos legados a la villa por D. Juan José Gómez Quintana a su muerte. El colegio fue inaugurado en el año 1911.

Actualmente acoge las aulas de Educación Infantil del Colegio Portus Blendium

ARQUITECTURA

El inmueble consta de 2 alturas y tiene forma de u, está construido con piedra de mampostería en los muros, ladrillo en las ventanas. Tiene un cuerpo central retranqueado, ventanas seriadas, y balaustrada en cornisa.

La obra comenzó en 1910 y concluyó poco después, pero, a partir de 1929 los problemas de humedad llegaron a hacer inhabitable el edificio, lo que provocó que en 1933, el Ministerio de Instrucción Pública y Bellas Artes, encargó la sustitución de la azotea por una cubierta a vertientes, que cambió la marcada horizontalidad que había buscado el arquitecto.

Toda la finca está rodeada de una verja de forja con torres de piedra.

Tel: 942811811

Fax: 942810112

E-mail: turismo@aytosuances.com

Pagina web: <http://www.suances.es>

Media





Colegio Susana del Amo 🏠 (Interesante)

Monumentos

- Calle Quintana, 39340 Suances, Cantabria, España
- Latitude: 43.426811 - Longitude: -4.044156

Susana Delfina Domínguez, esposa de Gregorio del Amo (Santoña, Cantabria, 18 de agosto de 1858 - Los Ángeles, California, EE. UU., 1941), médico, filántropo y diplomático español en Estados Unidos) fundó la Escuela Susana del Amo de Suances, que empezó a funcionar en 1923

y hoy todavía está activa, ya que aloja las aulas de dos años del CEIP Portus Blendium. Se encuentra en las inmediaciones del Colegio San José y la Iglesia Ntra. Sra. de Las Lindes.

Media



Tel: 942811811

Fax: 942810112

E-mail: turismo@aytosuances.com

Página web: <http://www.suances.es>



Come y Calla

Restaurantes

Restaurante

- Calle Doctor Enrique Oti, 6, 39340, Suances, Cantabria, España

Come y Calla

Port.: 659720553



Costa Costa

Apartamentos turísticos

Apartamentos

- Calle Ceballos, 79. 39340, Suances

Costa Costa

Tel: 690667860

E-mail: reservas@costacosta.es

Página web: <http://www.costacosta.es>



Costa de Tagle

Pesca & Paseos

Punto de Pesca

- Suances, Cantabria, España

Tiene una profundidad por tierra de 7-8 metros hasta 10-11 metros desde la orilla. Cuanto más nos alejamos, más profundidad se coge y se considera bueno para pescar hasta alcanzar los 50 metros de profundidad.

Como referencia para localizar el lugar se utiliza la Punta Ballota en dirección Oeste hasta llegar a Santa Justa (playa perteneciente a Santillana del Mar)

Es buena zona para pescar con caña y para pesca submarina. Por el mar se practica la cacea para la pesca del calamar y desde tierra con caña se puede coger jargos, lubinas y ojadas,

Se extiende desde la línea de costa a 1,5 millas.

Desde ahí se ve la Isla de los Concejos y Comillas.

Hay riesgo de arrimarse a la costa pero esta no es peligrosa aunque sí profunda. Es buena zona para pesca submarina.

En la costa se puede encontrar percebe.

Nota: Es conveniente avisar sobre la peligrosidad que entraña la entrada y la salida de la barra de Suances a los nuevos navegantes para que tengan mucha precaución en sus entradas y salidas.

La información ha sido proporcionada por una persona que es experto pescador y buzo en esta zona.


Tel: 942 81 18 11

Fax: 942 81 01 12

E-mail: turismo@aytosuances.com

Pagina web: <http://www.suances.es/>

Media



Costa Esmeralda

Apartamentos turísticos

Apartamentos

- Calle San Martin, 4, 39340, Suances,

Costa Esmeralda

Tel: 942811046

E-mail: info@apartamentoscostaesmeralda.com

Pagina web: <http://www.apartamentoscostaesmeralda.com/es>



Costa Norte

Apartamentos turísticos

Apartamento

- Calle ceballos, 79, 39340, Suances

Costa Norte

Tel: 690667860

E-mail: reserva@costacosta.es

Pagina web: <http://www.costacosta.es>



Costa Suances

Apartamentos turísticos

Apartamentos

- Calle ceballos, 79, 39340, Suances

Costa Suances

Port.: 690667860

E-mail: reserva@costacosta.es

Pagina web: <http://www.costacosta.es>



Cuevas III

Hoteles

Hotel

- calle General Ceballos, 53, 39340, Suances

Cuevas III

Tel: 942844343

E-mail: hotelcuevas3@hotelcuevas3.com

Pagina web: <http://www.hotelensuances.es/es>



Dalnessie Tavern

Bares - Heladerias - Salones de Té

Bar

- Paseo de la Marina Española, 10, 39340, Suances, Cantabria, España

Dalnessie Tavern

Tel: 942844577

E-mail: info@dalnessie.com

Pagina web: <http://www.dalnessie.com>



Don Diego

Hoteles

Hotel

- Avenida De Jose Antonio, 76, 39340, Suances

Don Diego

Tel: [942844309](tel:942844309)

E-mail: hoteldondiego@gmail.com

Pagina web: <http://www.sandradondiego.com>



Donde Ayer

Bares - Heladerias - Salones de Té

Bar

- Paseo de la Marina Española, 8, 39340, Suances, Cantabria, España

Donde Ayer



Donde Quieras

Bares - Heladerias - Salones de Té

Bar

- Avenida Jose Antonio, 7, 39340, Suances, Cantabria, España

Donde Quieras



Dunas de la playa de la Concha 🌳🌳 (Merece la visita)

Espacios Naturales

- Suances, Cantabria, España
- Latitude: 43.435680 - Longitude: -4.042068

La playa de la Concha es una playa urbana con una gran accesibilidad por lo que se encuentra sometida a una fuerte presión urbana. Su cordón dunar se desarrolla desde la mitad de la playa hacia la zona oriental justo hasta encontrarse con el espigón que da salida a la desembocadura de la ría de San Martín de la Arena. Tiene un amplio desarrollo hasta el paseo de la Marina española.

Las dunas son ecosistemas frágiles y dinámicos, que evolucionan en función de las condiciones ambientales. Son refugio de numerosa fauna ayudando a su recuperación la plantación de especies propias de estos ecosistemas.

Tel: [942811811](tel:942811811)

Fax: [942810112](tel:942810112)

E-mail: turismo@aytosuances.com

Pagina web: <http://www.suances.es>



Dunas de la playa de la Ribera 🌿🌿 (Merece la visita)

Espacios Naturales

- Suances, Cantabria, España
- Latitud: 43.430923 - Longitud: -4.035500

El parque de la Ribera es una zona completamente restaurada desde el punto de vista medioambiental donde se han recuperado la vegetación y las dunas.

Entre las actuaciones desarrolladas se encuentran el diseño de caminos que mejoren el tránsito a medida que atraviesan las diferentes zonas de las que consta. Además, se rehabilitó el sistema de dunas mediante la aportación de arena, el modelado de la misma y la plantación de especies propias del sistema dunar erradicando en su proceso plantas invasoras como la yuca, el plumero, la hierba de asno o la uña de gato. Se plantaron árboles para reforzar las entradas y los caminos de mayor tránsito.

Las dunas son ecosistemas frágiles y dinámicos, que evolucionan en función de las condiciones ambientales. Son refugio de numerosa fauna ayudando a su recuperación la plantación de especies propias de estos ecosistemas.

Se ubican en las inmediaciones de la playa de La Ribera en un espacio donde se pueden disfrutar del entorno, pasear a la orilla de la playa, sentarse plácidamente o simplemente disfrutar del paisaje.

Tel: 942811811

Fax: 942810112

E-mail: turismo@aytosuances.com

Página web: <http://www.suances.es>

Media



Duo

Bares - Heladerías - Salones de Té

Bar

- Avenida Jose Antonio, 5, 39340, Suances, Cantabria, España

Duo

Tel: 942811379



Eduar

Bares - Heladerías - Salones de Té

Bar

- Paseo Marina Española, 5, 39340, Suances, Cantabria, España

Eduar

Tel: 942810842



El Alamo

Restaurantes

Restaurante

- Isaac Peral, S/N, 39340 Suances

El Alamo

Tel: [942844498](tel:942844498)

Pagina web: <http://www.asadorelalamo.com>



El Ancla

Bares - Heladerías - Salones de Té

Bar

- Paseo de la Marina Española, 9, 39340, Suances, Cantabria, España

El Ancla



El Cairo

Bares - Heladerías - Salones de Té

Bar

- Calle Isaac Peral, S/N, 39340, Suances, Cantabria, España

El Cairo



El Camarote

Restaurantes

Restaurante

- Torrelavega, 5, 39340, Suances, Cantabria, España

El Camarote

Tel: [942811875](tel:942811875)



El Canto

Pesca & Paseos

Punto de Pesca

- Suances, Cantabria, España

La profundidad de esta zona se encuentra en la parte más baja entre 25 y 35 metros pudiendo llegar incluso a más profundidad alrededor de los cabezos.

El punto lo podemos ubicar tomando como referencia la costa de Suances orientación N-S a una milla aproximadamente. Con la playa de Los Locos N-S se mira al norte y se encuentra a una milla aproximadamente.

Las especies que se pueden encontrar es calamar, verdel, chicharro, machote, lubina, dorada, etc.

No está abrigada del viento y no son aguas tranquilas, pero depende lógicamente del estado del mar.

Desde este punto se puede apreciar Comillas, el Cabo de San Vicente, Liencres y Cabo Mayor en Santander si el día está claro.

No es una zona peligrosa.

Nota: Es conveniente avisar sobre la peligrosidad que entraña la entrada y la salida de la barra de Suances a los nuevos navegantes para que tengan mucha precaución en sus entradas y salidas.

La información ha sido proporcionada por una persona que es experto pescador y buzo en esta zona.

Tel: 942 81 18 11

Fax: 942 81 01 12

E-mail: turismo@aytosuances.com

Pagina web: <http://www.suances.es/>



El Canto (aguas profundas)

Buceo

- Suances, Cantabria, España
- Latitude: 43.466667 - Longitude: -4.066667

También llamada "Canto de Afuera", este punto de inmersión se encuentra en dirección al norte, localizado a 43 28,363' N de latitud y L= 004 04,564' W de longitud.

Esta inmersión requiere la titulación de nivel Avanzado y Buceador 2 Estrellas, y especialidad de Profundo.

La profundidad que alcanza es de 20 m hasta los 50 m, pero la inmersión nunca rebasa los 40 m.
Fondo de roca.

Podemos encontrar congrio, langosta, gorgonias, nudibranquios.

Los requisitos para poder bucear son tener la titulación y el seguro correspondiente. Siempre se encuentran guiadas por un Guía de Grupo o un Instructor. Para más información contar con Club de Buceo Galataea.

Tel: 942 81 18 11

Fax: 942 81 01 12

E-mail: turismo@aytosuances.com

Pagina web: <http://www.suances.es/>



El Caserio

Apartamentos turísticos

Apartamentos

- Av. Acacio Gutierrez, 157, 39340, Suances

El Caserio

Tel: [942810575](tel:942810575)

E-mail: caserio@caserio.com

Pagina web: <http://www.caserio.com>



El Cobertizo

Restaurantes

Restaurante

- Calle Isaac Peral, 8, 39340, Suances

El Cobertizo

Tel: [942811378](tel:942811378)

E-mail: caracolamasquecopas@hotmail.com

Pagina web: <http://www.restauranteelcobertizo.com>



El Corral

Restaurantes

Restaurante

- Paseo Marina Española, 12, 39340, Suances

El Corral

Tel: [942810471](tel:942810471)



El Dichoso

Pesca & Paseos

Punto de Pesca

- Suances, Cantabria, España

Incluye desde la propia costa hasta 20 metros de profundidad. Se puede practicar a caña y en barco. Se pueden coger lubinas a cacea desde la roca y se une a la Bahera, pudiéndose pescar las mismas especies. Es una zona donde se hace submarinismo y también se coge percebe. Abarca aproximadamente 1 milla desde la punta del Dichoso. Desde el mar se puede coger calamares hasta una distancia aproximada de 2-3 millas.

Nota: Es conveniente avisar sobre la peligrosidad que entraña la entrada y la salida de la barra de Suances a los nuevos navegantes para que tengan mucha precaución en sus entradas y salidas.

La información ha sido proporcionada por una persona que es experto pescador y buzo en esta zona

Tel: 942 81 18 11

Fax: 942 81 01 12

E-mail: turismo@aytosuances.com

Pagina web: <http://www.suances.es/>

Media



El Filato

Bares - Heladerias - Salones de Té

Hamburgueseria

- Avenida San Saturnino, 182, 39350, Hinojedo

El Filato

Tel: 942808353



El hombre de los Vientos 🌟🌟🌟 (Ver sin falta)

Monumentos

- Calle Acacio Gutiérrez, 160, 39340 Suances, Cantabria, España
- Latitude: 43.439415 - Longitude: -4.045344

La estatua de los vientos en Suances es de bronce, mide unos 3 metros de altura y representa a un hombre recibiendo el viento del mar con los brazos abiertos, justo en su pedestal hay una inscripción que reza:

Alma de costa

Mar, aire y tierra encontrados

quieren unirse, imparables.

Cada ola, mil abrazos,

racha intensa, novia amable.

La estatua se sitúa sobre un pedestal ubicado junto al Castillo de Florencio Ceruti, una de las zonas más altas de Suances, un brazo de tierra que se adentra en el mar justo al lado izquierdo de la ensenada de la Concha, allí hay una serie de acantilados que dan al faro y a la playa de los Locos. Debido a su ubicación es una zona muy ventosa, de ahí la forma humana que tiene la escultura chocando contra el viento de la mar, se ubica en un pequeño jardín con bancos y barandillas de madera para pararse a disfrutar de las vistas que desde allí hay del litoral cántabro.

La escultura es obra del escultor y artista Jesús González de la Vega, natural de Torrelavega, y la compuso como una "alegoría de la unión del hombre con la naturaleza"

Tel: 942811811

Fax: 942810112

E-mail: turismo@aytosuances.com

Pagina web: <http://www.suances.es>

Media



El Legado

Bares - Heladerías - Salones de Té

Bar

- Avenida San Saturnino, 166, 39350, Hinojedo

El Legado

Tel: 942843980



El Marinero

Restaurantes

Restaurante

- Paseo de la Marina Española, 10, 39340, Suances

El Marinero

Port.: 942844508

Pagina web: <http://www.restauranteelmarinero.com>



El Muelle

Hoteles

Hotel

- Calle El Muelle, 2, 39340, Suances

El Muelle

Tel: [942810090](tel:942810090)

E-mail: info@hotelelmuelledesuances.com

Página web: <http://www.hotelelmuelledesuances.com>



El Pescador (Merece la visita)

Monumentos

- Calle San José, Suances, Cantabria, España
- Latitude: 43.425320 - Longitude: -4.040361

Es una estatua homenaje a los marineros de la Villa de Suances. Es un recuerdo a todos aquellos que un día tras otro salen a la mar para llevar a sus familias el sustento y a donde no siempre regresan. La estatua es obra del escultor Salvador G. Ceballos y representa al hombre curtido por la mar.

Se encuentra situado en las inmediaciones del centro del pueblo, cerca de la Plaza de Viales y del Ayuntamiento.

Tel: [942811811](tel:942811811)

Fax: [942810112](tel:942810112)

E-mail: turismo@aytosuances.com

Página web: <http://www.suances.es>

Media



El Placer

Bares - Heladerías - Salones de Té

Bar

- Calle Valladolid, 3, 39340, Suances, Cantabria, España

El Placer



El Puerto de Suances 🌊🌅🌃 (Ver sin falta)

Paisajes contados desde el Mar

- Suances, Cantabria, España
- Latitud: 43.430145 - Longitud: -4.033775

El núcleo de Suances se halla en la desembocadura de la ría de San Martín de la Arena formada por la confluencia de los ríos Saja y Besaya, a la altura de la ciudad de Torrelavega.

Media



Es conocido desde la época romana como Portus Blendium o Puerto de los Blendios, cuyo puerto servía de puerta de entrada y salida de una gran actividad comercial relacionada con la extracción de la blenda en las proximidades.

Posteriormente, en el siglo IX fue conocida como Suancies, tal y como lo atestigua un documento encontrado procedente del cartulario de Santillana del Mar donde se menciona la existencia de una villa costera con este nombre y en la cual se localizaban varias iglesias bajo diferentes advocaciones, una de la cuales da nombre a la ría y al puerto de San Martín.

La importancia de la actividad pesquera en Suances se desarrolla desde la época medieval, habiendo referencias escritas desde el siglo XII alusivas al puerto de San Martín de la Arena y a la importancia de la pesca de la ballena, llegando a contar, incluso con una edificación llamada "la casa de las ballenas" que estuvo en pie hasta 1880, cuando fue derruida para la construcción de una fonda para albergar visitantes. Como pueblo costero, la actividad pesquera jugaba un papel importante en la economía de las familias, sirviendo como complemento del sustento del resto de oficios y basándose en las costeras del besugo, la sardina, el congrio, el mero, el bacalao e incluso la ballena.

Además de las actividades pesqueras y comerciales, las actividades industriales se ligaban al mar, como lo atestigua la existencia en Suances de fábricas de escabechados, cestería, construcción naval o reparaciones de calafates.

La construcción del actual muelle de Suances se planteó inicialmente en la playa de la Concha, en la ensenada conocida como Portucho, pero se replanteó en 1920 por el ingeniero Mariano en el arenal de la Ribera, donde hoy se ubica la estatua de la Sardinera, rechazando por costoso el proyecto anterior. Finalmente, no será hasta 1937 cuando se termine el proyecto de muelle completando las instalaciones más adelante con un cobertizo y una báscula para pesar el pescado.

Tel: 942 81 18 11

Fax: 942 81 01 12

E-mail: turismo@aytosuances.com

Página web: <http://www.suances.es>



El Torco (Ensenada de La Concha)

Fondeos regulados

- Suances, Cantabria, España
- Latitud: 43.439026 - Longitud: -4.042324

Es una zona de abrigo, localizada en las proximidades de la playa de la Concha y muy cerca de la entrada de la barra hacia la ría de San Martín de la Arena (menos de media milla). En este lugar se refugian las embarcaciones cuando el estado del mar hace peligrosa la entrada por la barra de Suances.

Media



Esta zona está refugiada de los vientos del Oeste y también algo del NE. La profundidad puede oscilar entre los 3-4 metros en bajamar hasta los 8 en pleamar.

Tel: 942 81 18 11

Fax: 942 81 01 12

E-mail: turismo@aytosuances.com

Página web: <http://www.suances.es/>



El Valle

Turismo rural

Posadas Cántabras

- Carretera Ongayo, S/N, 39360, Ongayo

El Valle

Tel: [942811507](tel:942811507)

E-mail: info@posadaelvalle.es

Página web: <http://www.posadaelvalle.es>



El Vivero

Bares - Heladerías - Salones de Té

Bar

- Calle Palencia, 4, 39340, Suances, Cantabria, España

El Vivero

Tel: [942810071](tel:942810071)

E-mail: info@hotelvivero.es

Página web: <http://www.hotelvivero.es>



Eliseo

Bares - Heladerías - Salones de Té

Bar

- Carretera General, 37, 39340, Suances, Cantabria, España

Eliseo



Ensenada de Ballota

Buceo

- Suances, Cantabria, España
- Latitude: 43.433334 - Longitude: -4.066667

Desde tierra hacia la mar la profundidad va de 1 m hasta 20 m, donde encontramos una isla denominada La Percebera, nombre dado por la cantidad de percebes que hay.

Está localizada a 43 26,352' N de latitud y 004 04,854' W de longitud, a Punta Ballota y Percebera.

El fondo es de arena y roca.

Podemos encontrar pulpo, salmonetes, sepia (cachón), centollos, nécoras, erizos, pez trompeta, cabras, nudibranchios.

Es una inmersión sencilla y sin ninguna complicación, apropiada para principiantes.

Los requisitos para poder bucear son tener la titulación y el seguro correspondiente. Siempre se encuentran guiadas por un Guía de Grupo o un Instructor. Para más información contar con Club de Buceo Galataea.

Tel: 942 81 18 11

Fax: 942 81 01 12

E-mail: turismo@aytosuances.com

Pagina web: <http://www.suances.es/>

Media



Ensenada y Punta Ballota 🌟🌟🌟 (Ver sin falta)

Espacios Naturales

- Suances, Cantabria, España
- Latitude: 43.438412 - Longitude: -4.080906

Está ubicada en la parte más occidental del municipio de Suances, en la localidad de Tagle y se adentra en el mar más de medio Kilómetro. Desde tierra, en esta zona se pueden obtener unas inmejorables vistas panorámicas del mar Cantábrico y de la costa suancina.

El visitante podrá disfrutar de idílicos paseos por sus verdes campos y por los numerosos caminos y sendas que corren su orografía, que nos permite disfrutar de una costa con una belleza incomparable.

Tel: 942811811

Fax: 942810112

E-mail: turismo@aytosuances.com

Pagina web: <http://www.suances.es>

Media





Ermita de la Inmaculada Concepción (Hinojedo) 🌟 (Interesante)

Monumentos Religiosos

- Avenida San Saturnino, Hinojedo. Suances, Cantabria, España
- Latitute: 43.401928 - Longitute: -4.048078

Aunque sin imagen, que custodia la iglesia de San Saturnino, este templo en su origen era una capilla privada de la acaudalada familia de los Arce, dueña absoluta del barrio donde se ubica, Sanjero.

De planta rectangular, paredes de mampostería con sillares para las esquinas y cornisa sin bóvedas, la fachada y los dos muros son de piedra de sillería, lo que otorga al edificio una prestancia especial. Hay dos ventanas que flanquean la puerta. En la parte superior se abre una hornacina que contiene la imagen de la ermita.

Tel: 942811811

Fax: 942810112

E-mail: turismo@aytosuances.com

Pagina web: <http://www.suances.es>

Media



Ermita de los Remedios (Ongayo) 🌟 (Interesante)

Monumentos Religiosos

- Calle General, Ongayo. Suances, Cantabria, España
- Latitute: 43.420391 - Longitute: -4.068572

Tanto en estructura como en época y función, ya que su objeto era servir de vivienda a la imagen primigenia que había servido de devoción para los feligreses de la zona, este pequeño y sencillo templo es muy similar a la ermita de Nuestra Señora de Guadalupe de Tagle. Las únicas diferencias son que la puerta de la de Ongayo es adintelada y que la edificación carece de bóveda.

Obtuvo licencia para su construcción el 25 de junio de 1764, y se terminó de construir 6 meses más tarde.


Tel: 942811811

Fax: 942810112

E-mail: turismo@aytosuances.com

Pagina web: <http://www.suances.es>

Media



Ermita de San Pedro (Hinojedo) 🌟 (Interesante)

Monumentos Religiosos

- Calle la Ermita, 39350 Suances, Cantabria, España
- Latitute: 43.404549 - Longitute: -4.047772

Ubicada en el barrio del mismo nombre. Tiene planta rectangular sin abovedamientos y con un tejado a dos aguas. En el lado oriental se ha adosado una pequeña sacristía. También tiene un porche que protege la puerta y las dos ventanas que la flanquean. Fue siempre una ermita patrimonial por lo que los gastos de sus reparaciones se incluían dentro de las cuentas del concejo. Su construcción finalizó en 1936.

Tel: 942811811

Fax: 942810112

E-mail: turismo@aytosuances.com

Pagina web: <http://www.suances.es>

Media





Ermita de Santa Ana y Santo Toribio (actual Capilla del Carmen) Cortig 🏠👤 **(Merece la visita)**

Monumentos Religiosos

- Calle la Aldea, 39350 Suances, Cantabria, España
- Latitude: 43.409428 - Longitude: -4.038826

El interés de este pequeño edificio reside en que es una mezcla entre iglesia y ermita, resultado de la unión entre dos edificaciones muy separadas en el tiempo.

Situada en el barrio de la Quintana, cerca de la casa de los Barreda, consta de una parte más antigua, del siglo XVII, que correspondería con la pequeña ermita y que ahora ocupa el espacio de la capilla mayor, y la nave, que representaría la fachada del primer edificio, con una puerta entre dos ventanas coronadas por el campanario, con una datación muy posterior, del siglo XIX. De esta época son el retablo y las dos tallas de la Virgen del Carmen, Santo Toribio y San Joaquín, que aún se conservan.

Tel: 942811811

Fax: 942810112

E-mail: turismo@aytosuances.com

Pagina web: <http://www.suances.es>

Media



Ermita de Santa Lucía (Puente Avíos) 🏠👤 **(Merece la visita)**

Monumentos Religiosos

- Calle lleja, Puente Avíos. Suances, Cantabria, España
- Latitude: 43.409634 - Longitude: -4.074616

Este pequeño templo fue realizado junto a la casa de los Quirós, alrededor de 1664, aunque se reconstruyó totalmente en el siglo XX, por lo que solo queda original la estructura de conjunto. La capilla se rodea de una bóveda de medio cañón y en la vertiente meridional se sitúa el pórtico en donde actualmente existe una sacristía.

La advocación a Santa Lucía se remonta a la época medieval, cuando la cúpula estaba decorada con pinturas y era maciza, y aún conserva unos toscos grabados, que en su origen eran bajorrelieves y fueron desapareciendo con las sucesivas reformas, que representan una cara humana en uno de ellos y una cruz griega con un círculo en cada uno de sus extremos en el otro.

Tel: 942811811

Fax: 942810112

E-mail: turismo@aytosuances.com

Pagina web: <http://www.suances.es>

Media





Ermita Nuestra Señora de Guadalupe (Tagle) 🏠 (Merece la visita)

Monumentos Religiosos

- Calle San Pedro, Tagle. Suances, Cantabria, España
- Latitud: 43.424446 - Longitud: -4.080110

Este pequeño templo, realizado en la primera mitad del siglo XVIII, es una capilla cuadrangular sobre la que se asienta una bóveda de crucería y un arco de medio punto, elementos embellecedores que parecen responder a iniciativa privada, más concretamente de los indianos, si se tiene cuenta el origen de la Virgen a la que se honra. Además, está situada junto a una vivienda, por lo que los investigadores consideran que perteneció en sus inicios a Rodrigo de Cossío y Villota, aunque no existe ninguna prueba documental que certifique tal afirmación.

Media



Tel: 942811811

Fax: 942810112

E-mail: turismo@aytosuances.com

Página web: <http://www.suances.es>



Escuela Bio Surf Camp

Windsurf - Vela - Kite surf

- Suances, Cantabria, España
- Latitud: 43.420605 - Longitud: -4.041069

Bio Surf Camp propone una experiencia única e inolvidable en el Camp El Huerto (Suances), unas instalaciones cercanas a la Playa de Los Locos, uno de los templos del surf, una intensa experiencia aprovechando la naturaleza, su belleza azul y sobre todo sus olas.

Buscan acercar el surf y su estilo de vida a todos los públicos, no importa la experiencia previa que tengas realizando este deporte acuático. Podrás contagiarte del espíritu surfista de los monitores e instructores.

Podrás practicar el surf en 5 de nuestras playas, siendo 2 de ellas un 10 de 10 dentro de la Guía del surf en España. Desde Bio surf Camp te proponen cursos de surf, alojamiento, y muchas más experiencias.

Port.: 680 206 552

E-mail: info@biosurfcamp.es

Página web: <http://www.biosurfcamp.es>



Escuela de Surf Kangaroo

Windsurf - Vela - Kite surf

- Calle Valladolid, 4, 39340 Suances, Cantabria, España
- Latitud: 43.433815 - Longitud: -4.042561

Con más de 15 años de experiencia impartiendo clases de surf, su principal objetivo es que disfrutes y aprendas a surfear. Para ello cuentan con un grupo de profesores con amplia experiencia titulados por la F.E.S. (Federación Española de Surf) y grupos reducidos (máximo 5 alumnos por profesor), donde la enseñanza es más directa y personalizada, con la máxima seguridad y atención hacia los alumnos.

Cuenta con instalaciones a pie de playa, transporte para desplazamientos a otros spots y material de última generación.

Port.: 636025341



Escuela de Surf Los Locos

Windsurf - Vela - Kite surf

- Paseo Marina Española, 10, 39340 Suances, Cantabria, España
- Latitude: 43.433846 - Longitude: -4.038740

Los Locos es una escuela de surf y surfcamp. Para todas las edades.

Es una escuela pionera en el municipio de Suances. Escuela reconocida por la FES (Federación Española de Surf) y la FCS (Federación Cántabra de Surf). Además está patrocinada por Billabong. Es también una escuela miembro de la Asociación de Escuelas y surfistas profesionales (AESP).

Sus principales productos son la realización de cursos de Surf y Stand Up Paddle (SUP) y Surf Camp para adultos y menores.

El nombre de la escuela se debe a la Playa de Locos, la cual ha sido declarada "Reserva del Surf" reconociendo de esta forma tanto el patrimonio natural y deportivo que estas rompientes poseen como el deber que tienen las instituciones de protegerlas y potenciarlas.

Port.: 606 542 429

E-mail: info@surfloslocos.com

Pagina web: <http://www.surfloslocos.com/>



Escuela de Surf Los Locos

Alquiler de bicicletas

- Paseo Marina Española, 10, 39340 Suances, Cantabria, España
- Latitude: 43.434059 - Longitude: -4.037710

La escuela de surf de Los Locos se encuentra situada Suances, un lugar idóneo para la práctica del Surf. Con acceso a la Playa de La concha y la Playa de Los Locos, y a tan solo cinco minutos andando del centro urbano. En Surf Los Locos podrás alquilar una bicicleta y conocer Suances de una forma diferente.

Cuenta con una casa con alojamiento compuesta de 3 plantas y 5 habitaciones de diferentes tamaños, con una superficie aprox. de 300 metros² y un jardín excepcional con vistas al mar donde poder disfrutar del amanecer y del atardecer de la costa cántabra.

Nuestros campus de surf de duración 5 o 10 días, están dirigidos a los chicos de la comarca que quieran realizar cursos intensivos de surf y deportes de deslizamiento como el stand up paddle y el long-skateboard. Además de practicar otros deportes en la playa como las palas, el freessbe o el volley-playa, el cicloturismo, etc.

Port.: 605 542 429

E-mail: info@surfloslocos.com



Escuela de Surf Solar

Windsurf - Vela - Kite surf

- Calle Doctor Enrique Oti, 8, 39340 Suances, Cantabria, España
- Latitud: 43.434460 - Longitud: -4.044334

En SOLAR ESCUELA DE SURF enseñan este deporte a niños a partir de 4 años (que sepan nadar) y a adultos de todas las edades. Imparten clases enseñando conocimientos, tanto de iniciación como de perfeccionamiento.

Actualmente han creado un club de surf, para consolidar un equipo de competición en el que se volcarán para crear nuevos campeones.

La SOLAR ESCUELA DE SURF cuenta con monitores titulados por la Federación Española de Surf, y la Federación Cántabra de Surf.

Monitores titulados también en Primeros Auxilios así como una amplia experiencia en el Surf, Body Board y Stand Up Paddle Surf.

La SOLAR ESCUELA DE SURF, fue fundada en Suances, en el año 2007, nace de la unión de tres de los miembros de la familia Solar, Pablo, Deva y Mirka.

Crean esta escuela de surf después de haber dedicado gran parte de su vida a este deporte y aprovechando el alto palmarés deportivo que tienen para acercar su experiencia y transmitir sus conocimientos a sus alumnos.

Port.: 638 59 44 62

Página web: <http://www.solarescueladesurf.com/>



Faro de Suances 🏰 (Merece la visita)

Monumentos

- Suances, Cantabria, España
- Latitud: 43.442173 - Longitud: -4.043182

El Faro de Suances se encuentra situado en plena Punta del Dichoso, la pequeña península que separa las dos playas más grandes de Suances, la Playa de La Concha y la Playa de Los Locos, al lado de las antiguas Defensas Costeras de El Torco.

El Faro fue construido junto a las Defensas Costeras de El Torco, en el siglo XVII, y empezó a funcionar el 30 de abril del año 1863 con una lámpara de aceite, de característica fija y de luz blanca y con un alcance de 9 millas. Su objetivo era ayudar en la navegación a los barcos que entraban en la ría de San Martín de la Arena y señalar las cinco islas situadas cerca de la punta del Cuerno, al otro lado de la Ensenada de La Concha.

Ya en 1929, el Faro se moderniza con la llegada de la electricidad y con una nueva óptica con pantallas giratorias. Además, se le dota de una nueva linterna que aumenta su alcance hasta las 16 millas y con característica de dos ocultaciones blancas.

La última modificación que sufrió el Faro se produjo en 1960, cuando se sustituyó la linterna de nuevo y se reformó el edificio para darle la apariencia de chalet que tiene hoy en día, en consonancia con el entorno residencial cercano.

Tel: 942811811

Fax: 942810112

E-mail: turismo@aytosuances.com

Página web: <http://www.suances.es>

Media





Feria del Marisco de Suances 🌟🌟 (Merece la visita)

Puntos Sabores

- Plaza de Viales, 1 Suances, Cantabria, España
- Latitud: 43.426037 - Longitud: -4.042046



Media



Se trata de uno de los eventos gastronómicos más importantes de Cantabria, que se suele celebrar en el mes de abril o mayo. El apoyo del ayuntamiento y de los hosteleros de Suances, hace que esta Feria del Marisco de Suances se haya consagrado y sea un referente en cuanto a Eventos gastronómicos de Cantabria, pues en ella se puede disfrutar de estos manjares a un precio razonable.

La oferta en los Restaurantes de Suances dura 9-11 días para disfrutar de la esencia del marisco con tarifas muy competitivas.

Después de disfrutar del marisco recomendamos darse un paseo por las playas de Suances, con la arena más fina que puedan encontrar en las playas del cántabro y disfrutar de las vistas desde los fabulosos miradores de los que dispone Suances.

Tel: 942 81 18 11

Fax: 942 81 01 12

E-mail: turismo@aytosuances.com

Página web: <http://www.suances.es/>



Fuente de Enmedio 🌟🌟 (Merece la visita)

Monumentos

- Suances, Cantabria, España
- Latitud: 43.423721 - Longitud: -4.033956

Desde el barrio de pescadores de la Cuba en Suances existe un antiguo camino que comunica con la parte baja del pueblo hasta el barrio de La Ribera, conocido como "Atajo de la Fuente de En medio", antiguamente era muy utilizado, especialmente por las mujeres, que llegaban hasta el lavadero para lavar la ropa. Al final del camino se encuentra La fuente de En medio y el Lavadero.

Recientemente recuperado, este sendero, que discurre entre vegetación y arbolado frondoso, permite disfrutar de un paisaje inigualable y desemboca en el Parque Paisajístico de La Ribera, conectando así con el paseo marítimo hasta el final de la Playa de la Concha.

En definitiva, un lugar que, sin duda alguna, merece la pena visitar

Media



Tel: 942811811

Fax: 942810112

E-mail: turismo@aytosuances.com

Página web: <http://www.suances.es>



Galería El Torco 🌟🌟 (Merece la visita)

Exposiciones

- Calle Acacio Gutiérrez, 39340 Suances, Cantabria, España
- Latitute: 43.441772 - Longitudo: -4.042573

Situado en el mismo lugar donde se encontraban las antiguas defensas costeras, en un paraje emblemático se encuentra la Galería El Torco. Se trata de un Espacio Cultural, Galería de Arte contemporáneo y Aula de Medio Ambiente donde se programan de forma continua actividades culturales (exposiciones, teatro, música, etc.). Además de ser una de las sedes más antiguas de impartición de los cursos de verano de la Universidad de Cantabria.

Sus días de apertura y horarios son los siguientes:

De mayo a septiembre:

Viernes y Sábados: 17:00 - 21:00

Domingos: 10:00 - 15:00

La programación actualizada se encuentra en:

<https://concejaliadeculturasuances.blogspot.com>

Tel: 942811811

Fax: 942810112

E-mail: turismo@aytosuances.com

Página web: <http://www.suances.es>

Media



Gran Hotel Suances

Hoteles

Hotel

- Calle Ceballos, 45, 39340, Suances

Gran Hotel Suances

Tel: 942844222

E-mail: info@hotel-suances.com

Página web: <http://www.hotel-suances.com>



Guadalupe

Apartamentos turísticos

Apartamentos

- Calle Guadalupe, 5, 39360, Tagle

Guadalupe

Tel: 942810993

E-mail: apartamentosguadalupe@gmail.es



Heladería Covadonga

Bares - Heladerías - Salones de Té

Heladería Regma

- Calle el Muelle, 23, 39340, Suances, Cantabria, España

Heladería Covadonga Calle El Muelle



Heladería Covadonga

Bares - Heladerías - Salones de Té

Heladería

- Calle Valladolid, S/N, 39340, Suances, Cantabria, España

Heladería Covadonga Calle Valladolid



Heladería Escudero

Bares - Heladerías - Salones de Té

Heladería

- Paseo de la Marina Española, 8, 39340, Suances, Cantabria, España

Heladería Escudero



Heladería Regma

Bares - Heladerías - Salones de Té

Heladería

- Travesía del Muelle, 23, 39340, Suances, Cantabria, España

Heladería Regma

Tel: [942810263](tel:942810263)



Heladería-Yogurteria KbuenoK

Bares - Heladerías - Salones de Té

Heladería

- Calle El Muelle, S/N, 39340, Suances, Cantabria, España

Heladería-Yogurteria KbuenoK

Página web: <http://www.kbuenoK.es>



Hospedaje El Legado

Hoteles

Hospedaje

- Avenida San Saturnino, 166, 39350, Hinojedo

Hospedaje El Legado

Tel: [942843980](tel:942843980)



Hospedaje Lidia

Hoteles

Pensión

- Calle Casona, S/N, 39350, Hinojedo

Hospedaje Lidia

Tel: [942843234](tel:942843234)

Pagina web: <http://www.hospedajelidia.com>



Hospedaje Lucos

Hoteles

Hospedaje

- Avenida Jose Antonio, 72, 39340, Suances

Hospedaje Lucos

Tel: [942810462](tel:942810462)



Hospedaje Torre de Quintana

Hoteles

Hospedaje

- Avenida de Quintana, 23A, 39340, Suances

Hospedaje Torre de Quintana

Tel: [942811299](tel:942811299)

E-mail: torredequintana@hotmail.com

Pagina web: <http://www.torredequintana.com>



Hotel Azul

Hoteles

Hotel

- Avenida Acacio Gutierrez, 98, 39340, Suances

Hotel Azul

Tel: [942811551](tel:942811551)

E-mail: hotelazul@hotelesensuances.com

Pagina web: <http://www.elhotelazul.com>



Hotel El Caserio

Hoteles

Hoteles

- Avenida Acacio Gutierrez, 159, 39340, Suances

Hotel El Caserio

Tel: [942810575](tel:942810575)

E-mail: caserio@caserio.com

Pagina web: <http://www.caserio.com>



Humilladero (Fundación Quintana) 🏠 (Interesante)

Monumentos Religiosos

- Calle Quintana, 39340 Suances, Cantabria, España
- Latitude: 43.426685 - Longitude: -4.045015

Humilladero, cerrado con reja metálica, junto a la carretera a Tagle y antes de la Iglesia a mano izquierda. En su interior hay una tabla con la inscripción "Yo soy el camino, la verdad y la vida".

Rehabilitado en 2007 por la Escuela Taller del Ayuntamiento de Suances.

Se encuentra a la salida en dirección a Tagle y a mano izquierda en la localidad de Suances.

Tel: [942811811](tel:942811811)

Fax: [942810112](tel:942810112)

E-mail: turismo@aytosuances.com

Pagina web: <http://www.suances.es>

Media





Iglesia de San Juan Evangelista (Cortiguera) 🌟🌟 (Merece la visita)

Monumentos Religiosos

- Calle General Mola, Cortiguera. Suances, Cantabria, España
- Latitude: 43.412746 - Longitude: -4.040797

Aunque no existen indicios documentales que certifiquen su fecha de construcción, todo apunta a que fue el templo del municipio que se comenzó a construir más tarde, pudiendo situarse entre finales del XVIII y principios del XIX, debido a los elementos clásicos de la portada y a la sillaría simétrica en la fachada, inusual entre los maestros canteros de épocas anteriores.

De su estructura destaca la nave de tres tramos rectangulares cubiertos con bóvedas de crucería sencilla, al igual que la de la capilla, muy grande y de forma cuadrada.

En cada uno de los tramos se sitúa una ventana y todo ello está regido por un estilo clasicista, sencillo y simple en el que domina la funcionalidad, sin apenas elementos decorativos.

En la fachada destaca el pórtico de medio punto, bajo un frontón triangular y los ocho pináculos de los extremos y un sencillo campanario.

Nuevamente la Guerra Civil trajo consigo la destrucción también de este templo, que fue incendiado y totalmente devastado, por lo que el culto se trasladó a la capilla del Carmen, hasta la reconstrucción, que se concluyó en 1952.

Tel: 942811811

Fax: 942810112

E-mail: turismo@aytosuances.com

Página web: <http://www.suances.es>

Media



Iglesia de Santiago - Camino de Santiago unión con Santillana del Mar 🌟🌟🌟

(Ver sin falta)

Paisajes contados desde Tierra

- Ongayo, Suances, Cantabria, España
- Latitude: 43.412621 - Longitude: -4.057426



Media



Las primeras noticias de la existencia de la Iglesia de Santiago datan del siglo XI.

Su advocación se relaciona con la ruta jacobea de peregrinación que recorría la Costa Cantábrica, antes de unirse a las puertas de Galicia con la vía principal.

El tramo al que pertenece esta iglesia era el paso de la ría de San Martín de la Arena por la Barquería de Santo domingo de Cortiguera y que llegaba a Santillana del Mar tras cruzar Ongayo y Puente Avíos, hasta llegar finalmente a un camino que desembocaba frente a la Colegiata.

El edificio no ha sufrido ninguna modificación que haya alterado el proyecto original. La planta es una perfecta red octogonal. En el alzado exterior, las ventanas se abren en las fachadas más abrigadas.

Tel: 942 81 18 11

Fax: 942 81 01 12

E-mail: turismo@aytosuances.com

Página web: <http://www.suances.es>



Iglesia Nuestra Señora de las Lindes (Iglesia Parroquial de Suances) 🏰🏰🏰

(Ver sin falta)

Monumentos Religiosos

- Calle Quintana, 39340 Suances, Cantabria, España
- Latitude: 43.427124 - Longitude: -4.044414

En este emplazamiento existía primitivamente una iglesia medieval que supuestamente pertenecía a un monasterio avocado a Nuestra Señora de las Vides. El edificio actual comienza a construirse entre los años 1600 y 1610. La estructura actual, por tanto, consta de una sola nave, con capillas hornacinas atrofiadas, dividida en cuatro tramos cubiertos por una bóveda de yesería de medio cañón. En el punto de encuentro entre la capilla mayor y la nave, dos arcos dan paso a las capillas laterales, que están cubiertas por bóvedas de crucería estrellada. En el extremo occidental del edificio se erige la torre, a donde se puede acceder desde dentro a través del coro y en el exterior gracias a una escalera de tiro frontal. La atalaya está coronada por una cúpula y, por último, en la fachada sur se sitúa el pórtico, sobre el que se ubica la portalada de arco de medio punto abocinado con sencillas molduras.

La reconstrucción de la cabecera corrió a cargo del maestro de cantería Pedro del Arroyo, que inició la capilla mayor en 1604. Tras su repentina muerte, su hijo también llamado Pedro, continuó los trabajos, realizando también el retablo. La construcción de la torre, que sustituyó a la original espadaña románica, se inició en 1687, mientras que las siguientes obras, datadas ya en el siglo XVIII, tuvieron por objeto modificar la estructura de la nave.

Así, las obras de cantería del cuerpo de la iglesia, a cargo del maestro Francisco de Otero, se iniciaron en 1705, y un año después los trabajos de carpintería del coro. El pórtico sur data de 1715 y la puerta fue labrada entre 1724 y 1726, mientras que a mediados del XVIII se afrontó la reforma de la bóveda de la capilla mayor que presentó numerosos problemas cuya resolución definitiva no se pudo adoptar hasta el siglo XIX. También en esta época se procedió al ensanchamiento de la nave, mientras que ya en el siglo XX, tras la Guerra Civil Española, se llevaron a cabo las últimas modificaciones, abriendo la entrada exterior de la torre, reconstruyendo el pórtico y forrando el campanario con cantos rodados.

Patrimonio mueble: Lamentablemente, el rico y fastuoso ejemplo de la imaginería de los siglos XVII y XVIII que custodiaba esta iglesia desapareció debido a los actos vandálicos de las denominadas 'hordas marxistas' durante la brutal contienda civil, que eliminaron todo objeto de culto del templo, teniendo en cuenta que además fue habilitado como cárcel y garaje y llegó incluso a perder hasta la pila bautismal. De esta forma, lo único que se ha podido recuperar es la imagen de un Cristo Crucificado que apareció oculto en lo alto del campanario perteneciente al antiguo Retablo mayor que data del siglo XVII. Respecto a la imagen titular, la de la Nuestra Señora de las Lindes, correspondería a una figura gótica o bien barroca del siglo XVIII, según se desprende del modesto ajuar que arropaba su efigie.

Por lo tanto, el actual retablo mayor fue realizado entre 1945 y 1947 y proviene de Ciudad Real. Consta de un solo piso y ático, como el anterior, y sus imágenes, representando a San José, Nuestra Señora de la Asunción y San Antonio de Padua, son de escayola.

Media



Tel: 942811811

Fax: 942810112

E-mail: turismo@aytosuances.com

Página web: <http://www.suances.es>



Iglesia parroquial de San Andrés (Puente Avíos) 🌟🌟 (Merece la visita)

Monumentos Religiosos

- Calle Toranzo, Puente Avíos. Suances, Cantabria, España
- Latitud: 43.406872 - Longitud: -4.084187

De origen gótico, su estructura es más compleja que el resto de los templos del municipio datados en la misma época.

Su planta, cruciforme, es especialmente singular, con una nave tripartita que conduce a una capilla mayor en el lugar en el que habitualmente se sitúa el crucero. Aunque sus elementos parecen más antiguos que el resto de las iglesias del municipio, la fecha de su construcción pudo ser incluso posterior, alrededor de 1664, y la tosquedad en la realización corresponde a las características del poco curtido arquitecto que la diseñó. De esta forma se encuentran peculiaridades propias del gótico rural, muy anteriores a la época, como la medida del ábside, los contrafuertes escalonados en las capillas, la extraña colocación de las ventanas o la espadaña con una pequeña tronera situada en el medio de otras dos idénticas.

La nave está forrada por una burda cúpula de cañón en yeso que sustituyó a la original, realizada en madera. El resto de las bóvedas son de crucería estrellada mientras que la portada se limita a un arco de medio punto encajado entre dos pilastras. En cuanto a las esculturas del interior, se perdieron todas en la Guerra Civil Española excepto un relieve que representa una virgen mártir entre dos leones que le lamen los pies, representando a Santa Tecla, ya que porta en una mano una pluma y en la otra un libro. Se desconoce el origen de esta insólita figura en este templo, ya que la advocación de la primitiva iglesia del siglo XV era San Andrés, así que existen múltiples versiones sobre ella, todas sin documentar, por lo que el misterio aún no ha sido resuelto.

La nave está forrada por una burda cúpula de cañón en yeso que sustituyó a la original, realizada en madera. El resto de las bóvedas son de crucería estrellada mientras que la portada se limita a un arco de medio punto encajado entre dos pilastras.

En cuanto a las esculturas del interior, se perdieron todas en la Guerra Civil Española excepto un relieve que representa una virgen mártir entre dos leones que le lamen los pies, representando a Santa Tecla, ya que porta en una mano una pluma y en la otra un libro. Se desconoce el origen de esta insólita figura en este templo, ya que la advocación de la primitiva iglesia del siglo XV era San Andrés, así que existen múltiples versiones sobre ella, todas sin documentar, por lo que el misterio aún no ha sido resuelto.

Tel: 942811811

Fax: 942810112

E-mail: turismo@aytosuances.com

Página web: <http://www.suances.es>

Media



Iglesia parroquial de San Pedro (Tagle) 🌟🌟 (Merece la visita)

Monumentos Religiosos

- Calle San Pedro, Tagle. Suances, Cantabria, España
- Latitud: 43.424870 - Longitud: -4.075904

Similar en su estructura a la iglesia de Suances, ya que se inició poco después, en 1685, consta de una nave de tres tramos, cubierta con madera, y una torre adosada al hastial de uno de los extremos, comunicando la capilla mayor con otra menor abovedadas ambas con crucería estrellada. Destaca de su edificación el campanario de la torre, rematado en forma de pirámide con bolas en las esquinas, así como dos cruces de arenisca encastradas en una moldura plana.

Del interior resalta una bóveda de cañón de madera, mientras que la portalada es muy simple, ya que solo consta de un arco de medio punto sin moldura sobre el que se sitúa un relieve con una tiara papal y dos llaves, en honor a San Pedro.

En cuanto al patrimonio mueble, no se conserva ninguna obra escultórica de importancia aunque sí una pieza de orfebrería valiosa, un cáliz de plata de 27,5 centímetros profusamente labrado y decorado que data del siglo XVII.

Tel: 942811811

Fax: 942810112

E-mail: turismo@aytosuances.com

Página web: <http://www.suances.es>

Media





Iglesia Parroquial de San Saturnino (Hinojedo) (Merece la visita)

Monumentos Religiosos

- Avenida Monseñor del Val, 39350 Suances, Cantabria, España
- Latitud: 43.398693 - Longitud: -4.055311

También del siglo XVII, este templo consta de una nave de tres tramos, una sacristía, la capilla mayor y una torre, pero lamentablemente pocos son los restos originales que se conservan, ya que durante la Guerra Civil, de nuevo, un incendio destruyó la práctica totalidad del edificio, sobre todo en la parte del pórtico y la capilla menor, que se perdieron definitivamente. No obstante, la restauración posterior ha conseguido dotar al inmueble de un atractivo especial, ya que la fachada de la puerta de entrada se reconstruyó siguiendo el estilo renacentista, con arco de medio punto sustentado por dos balaustres platerescos, y el material utilizado para la reconstrucción, sillares de arenisca con unas decorativas vetas rojizas, le otorgan un encanto muy especial.

Del interior lógicamente no se conserva nada y la única escultura interesante que se guarda en el templo es una imagen de la Inmaculada Concepción de madera policromada, realizada en el segundo tercio del siglo XVII, aunque esta imagen pertenece en realidad a una ermita en honor de la Virgen que se encuentra en el barrio de Sanjero.

Tel: 942811811

Fax: 942810112

E-mail: turismo@aytosuances.com

Página web: <http://www.suances.es>

Media



Iglesia parroquial Santiago Apóstol (Ongayo) (Ver sin falta)

Monumentos Religiosos

- Calle Mayor, Ongayo. Suances, Cantabria, España
- Latitud: 43.412903 - Longitud: -4.057129

Su importancia reside en que representa el modelo de iglesia completo del siglo XVIII al que se adscriben todas las demás del municipio, por lo que sirve de ejemplo para averiguar cómo eran algunas de ellas antes de las sucesivas reconstrucciones. La planta, de forma octogonal, consta de una capilla-camarcín (que serviría también de sacristía) en la cabecera y de la capilla mayor, ambas cubiertas por bóvedas de crucería estrellada de cinco claves. La nave, dividida en tres tramos, presenta en el primero de ellos dos plataformas escalonadas para altares, utilizándose una de ellas para sustentar la escalera que conduce al púlpito.

El alzado exterior está marcado por los estribos, con ventanas en las fachadas oriental y meridional, un pequeño vano en la escalera del coro, grandes aberturas redondas en la capilla mayor y el camarcín y un tragaluz adintelado abierto en la sacristía. En cuanto a la portalada de la fachada, está formada por un arco de medio punto, sustentado por dos columnas y armado con otros dos pilares sobre los que se asienta un friso con motivos vegetales y un frontón con dos bolas en bajorrelieve en el remate. El campanario, por último, destaca por encima de la cubierta de la nave y está rematado por cuatro pináculos apiramidados.

La iglesia se construyó en tres etapas consecutivas:

De 1728 a 1730 el camarcín, la capilla mayor y el tramo unido a la nave; entre 1730 y 1733 la parte central de la nave y la portalada de la fachada y de 1733 a 1734 la parte final de la nave, la torre y el cementerio.

El camposanto conserva una original portalada de entrada con un arco en forma de trébol rematado por unos gruesos pináculos propios de un estilo de base neoárabe fechado en los últimos años del siglo XIX.

Como en el resto de las iglesias de la zona, durante la Guerra Civil se destruyeron la mayor parte de las esculturas y patrimonio mueble de los templos, por lo que solo se conserva la imagen que representa a Santiago, de peregrino, con un sombrero sobre la cabeza, la esclavina con las conchas, la vara en una mano y un libro en la otra. Esta pieza fue realizada en piedra del Soto entre 1730 y 1733 y tiene una longitud de 84 centímetros. Debido a esta advocación y a la situación del templo, se conoce que estuvo vinculado a una de las vías secundarias del Camino de Santiago, la ruta jacobea de peregrinación que, desde el paso de la Ría de San Martín por la Barquería de Santo Domingo de Cortiguera llegaba a Santillana tras cruzar Ongayo y Puente Avíos.

Tel: 942811811

Fax: 942810112

E-mail: turismo@aytosuances.com

Página web: <http://www.suances.es>

Media





Il Duomo de Mariely

Restaurantes

Restaurante

- Calle el Muelle, 25, 39340, Suances

Il Duomo de Mariely

Tel: [942810647](tel:942810647)

E-mail: info@il-duomo.com

Pagina web: <http://www.il-duomo.com>



Isla Cabrera

Restaurantes

Restaurante

- Calle Salamanca, 3, 39340, Suances, Cantabria, España

Isla Cabrera

Tel: [942811155](tel:942811155)

E-mail: isla-cabrera@terra.com



Isla de los Conejos y alrededores

Buceo

Punto de Buceo

- Suances, Cantabria, España
- Latitute: 43.450001 - Longitude: -4.016667

La Isla de los Conejos se encuentra a 43 27,132' N y = 004 01,519' W.

La profundidad va desde los 14 m hasta los 20 m, junto a la isla. El fondo es de roca y arena.

Es una inmersión sencilla, aunque a veces hay que destacar la corriente que hay. Se pueden encontrar pez san pedro, bogavante, algas laminarias, centollo, lubina, nécoras, nudibranchios.

Existen dos grutas que atraviesan la isla.

Al norte de la isla, existe otro punto de inmersión en el que se requiere la titulación de nivel Avanzado y la especialidad en corrientes, ya que al estar a una distancia de entre 1 y 2 millas de la isla de los Conejos, su profundidad oscila entre los 20 y los 30 m. Está situado a 43 28,237' N y 004 01,379' W. En este punto se pueden ver morenas y langostas.

ALREDEDOR DE ISLA DE LOS CONEJOS:

ISLA PASIEGA

Se encuentra a 43 27,058' N y 004 01,033' W.

La profundidad oscila de 8 a 150 m.

Fondo de roca y arena. Encontramos sepia, pulpo, calamar, nécoras. Es una inmersión sencilla, para principiantes.

ISLA SEGUNDA

Está situada a 43 27,091' N y 004 01,399' W

Una profundidad de 10 a 15 m. Fondo de roca.

Encontramos salmonete, pulpo, cabras, jargo. Es una inmersión sencilla, a veces con una pequeña corriente.

ISLA CASILDA

Situada a 43 27,214' N y 004 00,947' W

Profundidad de 14 a 16 m. Fondo roca y arena. La misma vida que en el punto anterior.

ISLA SOLITA

Situada a 43 27,186' N y 004 00,725' W

Profundidad de 16 a 18 m. Fondo roca y arena.

En todas estas islas, además de la vida submarina, podemos encontrar gaviotas, cormoranes, y a veces se han acercado delfines.

Los requisitos para poder bucear son tener la titulación y el seguro correspondiente. Siempre se encuentran guiadas por un Guía de Grupo o un Instructor. Para más información contar con Club de Buceo Galataea.

Tel: 942 81 18 11

Fax: 942 81 01 12

E-mail: turismo@aytosuances.com

Pagina web: <http://www.suances.es/>

Media





Isla de los Conejos y alrededores 🌟🌟🌟 (Ver sin falta)

Paisajes contados desde el Mar

- Suances, Cantabria, España
- Latitud: 43.451134 - Longitud: -4.026715



La Isla de los Conejos, también conocida como isla de la Conejera o Cabrera es una de las más grandes de Cantabria, con 2,3 hectáreas. Tiene una forma alargada y estrecha contando con 400 metros de longitud, 75 metros de anchura y 53 metros de altura y está tendida en sentido este-oeste. En su territorio no existe edificación alguna estando poblada por vegetación herbácea y arbustiva.

Es una isla acantilada y escarpada lo que complica el acceso a la misma.

No obstante, en varias ocasiones, se han visto personas acampadas en su cima, ya que ésta es llana. Esta gran isla está acompañada por un pequeño grupo de otras más pequeñas que reciben los nombres de Pasiega, Segunda, Casilda y Solita.

Cabe decir que la Isla Pasiega se sitúa entre la Isla de los Conejos y la Punta del Cuerno, existiendo un paso de no más de 10 metros de profundidad entre ambas islas. Tiene poca altura y está rodeada de arrecifes. De las otras tres islas existentes, Segunda, Casilda y Solita, tan solo la isla Segunda tiene una superficie de más de media hectárea siendo las demás pequeños islotes situados al este de la Isla de los Conejos creando canales a su alrededor que pueden ser recorridos por pequeñas embarcaciones y sirven de abrigo a numerosa fauna del lugar.

Además de las islas existen dos peñascos situados al sur de la isla Solita visibles en bajamar llamados Las Palies.

Aunque estas islas se encuentran todas ellas al norte de la Punta del Cuerno en el municipio de Miengo es inevitable asociarlas a Suances, ya que se encuentran incluidas en el paisaje costero de esta localidad, sirviendo en numerosas ocasiones de referencia para la localización de cabezos de pesca o para ubicar la entrada a la barra de Suances e incluso detectar el estado del mar en función del batir de las olas sobre sus acantilados.


Tel: 942 81 18 11

Fax: 942 81 01 12

E-mail: turismo@aytosuances.com

Página web: <http://www.suances.es>

Media





Islas costeras 🌟🌟🌟 (Ver sin falta)

Espacios Naturales

- Suances, Cantabria, España
- Latitude: 43.452641 - Longitude: -4.022755

Al norte de la punta del Cuerno hay un grupo de cinco islas que forman parte del paisaje costero de la localidad de Suances.

- Isla de los Conejos: también llamada de Cabrera, está tendida de este a oeste, con 400 m de longitud, 75 m de anchura y con una altura de 53 metros. Es acantilada, escarpada por todos los lados y de difícil acceso. Es limpia, pues los pedruscos que tiene en su parte más meridional están casi unidos a su pie.
- Isla Pasiega: entre la isla de los Conejos y la punta del Cuerno, se interpone la isla Pasiega, es de poca altura, amogotada y cercada de arrecifes. Hay un paso franco de 8 a 10 m de profundidad entre las dos islas.
- islas Casilda, Segunda y Solita: las tres islas restantes, no son más que unos islotes peñascosos que están al este de la isla de los Conejos, franqueando canales entre sí para embarcaciones menores. Al sur de la isla Solita están las Palies, que son dos peñascos que se descubren en el bajamar

Media



Tel: 942811811

Fax: 942810112

E-mail: turismo@aytosuances.com

Pagina web: <http://www.suances.es>



Jardines De Viares

Restaurantes

Restaurante

- Plza de Viares, 6, 39340, Suances

Jardines De Viares

Tel: 9428444000

E-mail: restaurante@jardinesdeviaries.com

Pagina web: <http://www.jardinesdeviaries.com>



JB

Bares - Heladerías - Salones de Té

Bar

- Calle Valladolid, 3, 39340, Suances, Cantabria, España

JB



Jornadas gastronómicas 🌟🌟 (Merece la visita)

Puntos Sabores

- Plaza Viales, 1 (Ayuntamiento), Suances, Cantabria, España
- Latitud: 43.426037 - Longitud: -4.042046



Media



Varios de los restaurantes de Suances ofrecen una convincente oferta gastronómica de máxima calidad, donde cualquier producto de mercado cobra protagonismo, convirtiéndose en propuestas imaginativas y deliciosas con toques de autor. Están especializados en pescados y mariscos de la zona, siendo especialmente conocidos algunos de sus platos, como las zamburiñas, los percebes, las vieiras gratinadas, el risotto con foie y calamar fresco de Suances, los pescados a la sal, las rabas de bogavante, el pulpo a la parrilla con espuma de patata y pimentón y sus carnes de Cantabria.

A lo largo del año, algunos de los restaurantes de la zona realizan las siguientes jornadas:

- Jornadas del pato y el foie.
- Jornada Gastronómica del Pulpo
- Jornada Gastronómica del Bacalao.
- Jornada Gastronómica del Atún Rojo.
- Jornada Gastronómica de la sarda (verdel).

Tel: 942 81 18 11

Fax: 942 81 01 12

E-mail: turismo@aytosuances.com

Página web: <http://www.suances.es/>



Jornadas gastronómicas del arroz de Suances: "Suances es Arroz"

(Merece la visita)

Puntos Sabores

- Plaza Viales, 1 (Ayuntamiento) Suances, Cantabria, España
- Latitute: 43.426037 - Longitude: -4.042046



Media



"Suances es Arroz" es una iniciativa de los hosteleros de la villa para completar la amplia oferta gastronómica que ofrece, celebrando varias jornadas durante todo el año.

Durante esta Jornada, los restaurantes adheridos preparan y ofrecen especialidades de arroz (con almejas, bogavantes, paella de marisco, etc.). Dos entrantes, un segundo plato a elegir y postre por un precio asequible y competitivo.

Asimismo, para los que prefieren el picoteo, se suele programar una 'Ruta del Arroz', de tal modo que se puedan encontrar en las barras de los restaurantes una tapa de arroz con una cerveza o un vino a precios asequibles para cualquier bolsillo.

Para premiar a los clientes más fieles y constantes, aquellos que completen la Ruta en todos los establecimientos adheridos a las jornadas, se suelen realizar sorteos de premios.

En esta iniciativa colabora el Ayuntamiento de Suances, con el sector hostelero del municipio.

Tel: 942 81 18 11

Fax: 942 81 01 12

E-mail: turismo@aytosuances.com

Pagina web: <http://www.suances.es/>



Joymar

Bares - Heladerías - Salones de Té

Bar

- Calle Quintana, 15, 39340, Suances, Cantabria, España

Joymar

Tel: 942810823



La Bahera

Pesca & Paseos

Punto de Pesca

- Suances, Cantabria, España

La profundidad de esta zona varía desde los 7 hasta los 29 metros aproximadamente.

Para acceder a esta zona, se toma como referencia la salida de la barra y se encuentra desde este punto a 0,5 millas aproximadamente en dirección Norte. Las referencias que se utilizan para este lugar son la Isla de los Conejos, la playa de la Concha y la Costa de Suances.

Es una zona tranquila en función del estado del mar y cercana a tierra. Las especies que se cogen son chipirón, pancho, cucos, salmote, barcos, chipirones, lubina a la cacea, etc.

Es compatible con otras actividades como buceo y paseo en barco turístico.

Nota: Es conveniente avisar sobre la peligrosidad que entraña la entrada y la salida de la barra de Suances a los nuevos navegantes para que tengan mucha precaución en sus entradas y salidas.

La información ha sido proporcionada por una persona que es experto pescador y buzo en esta zona.

Tel: 942 81 18 11

Fax: 942 81 01 12

E-mail: turismo@aytosuances.com

Pagina web: <http://www.suances.es/>

Media



La Cabaña

Restaurantes

Restaurante

- Paseo Marina Española, 13, 39340, Suances

La Cabaña

Tel: 942810080

E-mail: info@restauranteasadorlacabana.es

Pagina web: <http://www.restauranteasadorlacabana.es>



La Cala

Bares - Heladerías - Salones de Té

Bar

- Calle Isaac Peral, 6, 39340, Suances, Cantabria, España

La Cala



La Canana

Bares - Heladerías - Salones de Té

Bar

- Calle Doctor Enriquez Oti, 8, 39340, Suances, Cantabria, España

La Canana



La Casa Nostra

Restaurantes

Restaurante

- Calle Ceballos, 79., 39340, Suances

La Casa Nostra

Tel: [942810036](tel:942810036)



La Casuca de Toñi

Turismo rural

Posadas Cántabras

- Calleja El Caleruco, 6, 39360 Tagle

La Casuca de Toñi

Tel: [942810125](tel:942810125)

E-mail: lacasona@lacasonadetagle.com



La Concha de Suances

Hoteles

Hotel

- Paseo Marina Española, 12, 39340, Suances

La Concha de Suances

Tel: [942811516](tel:942811516)

E-mail: hotellaconchadesuances@gmail.com

Página web: <http://www.laconchadesuances.com>



La Cotureca

Apartamentos turísticos

Apartamentos

- Calle Acacio Gutierrez, 133, 39340, Suances

La Cotureca

Tel: [942810383](tel:942810383)

E-mail: reservas@turismosuances.com

Pagina web: <http://www.turismosuances.com>



La Darsena del Pescador

Restaurantes

Restaurante

- Calle del Muelle, 23, 39340, Suances

La Darsena del Pescador

Tel: [942844489](tel:942844489)

Pagina web: <http://www.ladarsena.es>



La Duna

Restaurantes

Restaurante

- Paseo de la Marina Española, 10,39340, Suances

La Duna

Tel: [942844214](tel:942844214)



La Esquina

Bares - Heladerías - Salones de Té

Bar

- Calle el Muelle, S/N, 39340, Suances, Cantabria, España

La Esquina



La Galerna

Restaurantes

Restaurante

- paseo de la Marina Española, 10, 39340, Suances, Cantabria, España

La Galerna

Tel: [942810234](tel:942810234)



La Gallofa

Bares - Heladerías - Salones de Té

Bar

- Plaza Viares, 11, 39340, Suances, Cantabria, España

La Gallofa

Tel: [942811883](tel:942811883)

Página web: <http://www.lagallofa.com>



La Junquera 🌟🌟 (Merece la visita)

Espacios Naturales

- Suances, Cantabria, España
- Latitude: 43.408264 - Longitud: -4.031513

El término municipal de Suances, como municipio costero, y debido a su orografía, reúne un buen número de lugares de interés para sus visitantes, entre los que podemos citar Vuelta Ostrera.

Es una zona de marisma inundable por las mareas y zona de paso de numerosas especies migratorias, es un enclave que, además, en las primeras horas de la mañana y en los atardeceres, desde el mirador de Cortiguera, ofrece con las pleamares una vista que invita al descanso y al relax.

Tel: [942811811](tel:942811811)

Fax: [942810112](tel:942810112)

E-mail: turismo@aytosuances.com

Página web: <http://www.suances.es>

Media





La Mota de Tres Palacios (Bien Inventariado) 🏠 (Interesante)

Monumentos

- Hinojedo, Suances, Cantabria, España
- Latitude: 43.396282 - Longitude: -4.052224

El Yacimiento arqueológico de La Mota de Tres Palacios se localiza en el pueblo de Hinojedo (Suances). Este emplazamiento responde a una tipología de recinto fortificado en tierra característico de los países de Europa Central, denominados mota, que sin embargo presenta una morfología muy diferente de los castillos y torres medievales existentes en la región. Se trata de una fortificación de cronología medieval atípica en la Península Ibérica.

Media



La Mota de Tres Palacios consta de una estructura tubular sobre la que se erigía una torre defensiva entorno a la que se levantó un doble amurallamiento concéntrico reforzado por fosos de sección en U y contrafoso. El conjunto alcanza un diámetro de unos 76 metros y se ha construido con tierra y arcilla.

Las motas se caracterizan por su aprovechamiento de las posibilidades defensivas que ofrece el terreno circundante.

La Mota de Tres Palacios, ubicada en terreno llano, se encuentra cercana a pequeños cursos de agua que pudieron servir como refuerzo natural de las estructuras defensivas construidas, creando una zona inundada alrededor del emplazamiento que lo hacía aún más inaccesible.

La fortificación medieval de Tres Palacios tiene un elevado valor cultural y arqueológico. Por una parte, por su excepcional estado de conservación hasta el día de hoy, en el que se ha podido reconocer perfectamente su fisonomía, compuesta por murallas de tierra y fosos excavados de casi 2 m de profundidad. Por otra, por su singularidad que reside en lo extraño de su morfología respecto a los castillos y fortalezas medievales de la región.

Estos restos fueron incluidos en 2003 en el Inventario General del Patrimonio Cultural de Cantabria

Tel: 942811811

Fax: 942810112

E-mail: turismo@aytosuances.com

Pagina web: <http://www.suances.es>



La Plaza

Bares - Heladerías - Salones de Té

Cafetería

- Avenida Jose Antonio, 3A, 39340, Suances, Cantabria, España

La Plaza

Tel: 942844272



La Plaza de En Medio

Apartamentos turísticos

Apartamentos

- Pz de Cuba, 11, 39360, Suances

La Plaza de En Medio

Tel: [669909258](tel:669909258)

E-mail: apartamentosfuentedeenmedio@hotmail.com



La Resaca

Bares - Heladerías - Salones de Té

Bar

- Paseo de la Marina Española, 8, 39340, Suances, Cantabria, España

La Resaca



La Reserva

Bares - Heladerías - Salones de Té

Bar

- Calle Doctor Oti, 7, 39340, Suances, Cantabria, España

La Reserva



La Ribera

Bares - Heladerías - Salones de Té

Bar

- Calle el Muelle, 17-C Bajo, 39340, Suances, Cantabria, España

La Ribera

Port.: [609930241](tel:609930241)



La Roca

Restaurantes

Restaurante

- Paseo de la Marina Española, 10, 39340, Suances, Cantabria, España

La Roca

Tel: [942810165](tel:942810165)



La Rompiente

Bares - Heladerías - Salones de Té

Bar

- Paseo de la Marina Española, esquina con Doctor Enrique Oti, 6 Bajo, 39340, Suances

La Rompiente

Port.: [619578146](tel:619578146)



La Sardinera 🏠 (Interesante)

Monumentos

- Paseo de la Marina Española, 39340 Suances, Cantabria, España
- Latitud: 43.432606 - Longitud: -4.035511

Monumento realizado en piedra con el icono de una sardinera en homenaje al trabajo de las mujeres en éste sector económico.

Está rodeada por monolitos de piedra acordonando el área con cadenas.

Se ubica en las inmediaciones de la playa de La Ribera y se encuentra dentro del Paseo de la Marina Española.

Media



Tel: [942811811](tel:942811811)

Fax: [942810112](tel:942810112)

E-mail: turismo@aytosuances.com

Página web: <http://www.suances.es>



La Taberna de Julia

Bares - Heladerías - Salones de Té

Bar

- Paseo de la Marina Española, 4, 39340, Suances, Cantabria, España

La Taberna de Julia

Tel: [942811425](tel:942811425)



La Tabernuca de Sergio

Bares - Heladerías - Salones de Té

Bar

- Paseo de la Marina Española, 8, 39340, Suances

La Tabernuca de Sergio



La Tablía

Pesca & Paseos

Punto de Pesca

- Suances, Cantabria, España

Abarca desde el final de la playa de los Locos y toda la playa de la Tablía. Es buena zona para pescar con caña y se puede coger jargos, lubinas, etc.

Abarca desde la costa de Suances a la altura de la playa de la Tablía, hasta adentrarse 0,5 millas. Desde este lugar se ve la Punta Ballota. Es una zona abrigada del viento del Este.

Nota: Es conveniente avisar sobre la peligrosidad que entraña la entrada y la salida de la barra de Suances a los nuevos navegantes para que tengan mucha precaución en sus entradas y salidas.

La información ha sido proporcionada por una persona que es experto pescador y buzo en esta zona

Tel: 942 81 18 11

Fax: 942 81 01 12

E-mail: turismo@aytosuances.com

Página web: <http://www.suances.es/>

Media



La Tablía y alrededores

Buceo

- Suances, Cantabria, España
- Latitude: 43.434101 - Longitude: -4.055585

Esta zona comienza en la playa de la Tablía y su profundidad oscila en bajamar desde el medio metro hasta los 7 u 8 en pleamar.

Es una zona arenosa apta para principiantes.

Orientándonos hacia el oeste (hacia el seno de Ballota) se encuentra una zona con más roca y mayores profundidades. En ellas se pueden encontrar pulpos, jargos, nécoras, cabras, etc. Es una zona de refugio de las especies pequeñas. La roca está pegada a la costa y no es un núcleo compacto, sino que existe mucha arena.

En sus inmediaciones, la playa de la Tablía es muy frecuentada para la práctica del surf por el oleaje que tiene y por la poca afluencia de bañistas que acude.

Los requisitos para poder bucear son tener la titulación y el seguro correspondiente. Siempre se encuentran guiadas por un Guía de Grupo o un Instructor. Para más información contar con Club de Buceo Galataea.

Tel: 942 81 18 11

Fax: 942 81 01 12

E-mail: turismo@aytosuances.com

Página web: <http://www.suances.es/>

Media





La Tasca

Bares - Heladerías - Salones de Té

Bar

- cuba de Arriba, S/N, 39340, Suances, Cantabria, España

La Tasca



La Tienduca de Cholo

Restaurantes

Restaurante

- Calle El Muelle, 3, 39340, Suances, Cantabria, España

La Tienduca de Cholo

Tel: [942810756](tel:942810756)

E-mail: info@latienducadecholo.com

Página web: <http://www.latienducadecholo.com>



La Torre

Bares - Heladerías - Salones de Té

Bar

- Calle el Muelle, 3, 39340, Suances, Cantabria, España

La Torre



La Vela 🏠 (Merece la visita)

Monumentos

- Paseo de la Marina Española, 39340 Suances, Cantabria, España
- Latitud: 43.430183 - Longitud: -4.036289

Está realizada en acero inoxidable. Se encuentra en las inmediaciones del Puerto pesquero de Suances y muy cerca de la Playa de La Ribera, en las proximidades del Paseo Marítimo municipal.

Tel: [942811811](tel:942811811)

Fax: [942810112](tel:942810112)

E-mail: turismo@aytosuances.com

Página web: <http://www.suances.es>

Media





Las Anjanas

Turismo rural

Posadas Cántabras

- Calle Puerta del Sol, 4, 39360, tagle

Las Anjanas

Tel: [942810048](tel:942810048)

E-mail: recepcion@posadalaanjanas.com

Página web: <http://www.posadalaanjanas.com>



Los Cantos (Merece la visita)

Espacios Naturales

- Suances, Cantabria, España
- Latitud: 43.421982 - Longitud: -4.027909

Los Cantos, es un lugar recogido en las márgenes de la desembocadura de la Ría San Martín donde se encuentra un pequeño puerto de refugio para las embarcaciones de pescadores.

Su acceso se realiza por el Barrio de La Cuba y, al estar alejado de las edificaciones y carreteras de acceso, mantiene una quietud evocadora. Además, por el discurre la Senda Peatonal y Ciclable (otro de sus puntos de acceso) por lo que resulta un lugar ideal para pasear y disfrutar de las vistas, dejándose envolver por la tranquilidad y la armonía.

Dentro de este espacio natural, se encuentra una de las paredes de roca caliza de 50 metros de altura y que habitualmente utilizan los escaladores.

En sus proximidades se desarrolla un pequeño bosque de encinar "Quercus ilex" que a pesar de ser una especie eminentemente mediterránea, las encinas cántabras contrarrestan el exceso de humedad ambiental colonizando acantilados y roquedos calizos.

Los encinares son nuestros únicos bosques de hoja perenne y en ella las encinas conviven con madroños, aladiernos, labiérnagos, espinos y una amplia variedad de especies, creando unas condiciones muy particulares y muy favorables para la fauna.

Tel: [942811811](tel:942811811)

Fax: [942810112](tel:942810112)

E-mail: turismo@aytosuances.com

Página web: <http://www.suances.es>

Media



Los Pinares

Restaurantes

Restaurantes

- paseo de la Marina Española, 8, 39340, Suances, Cantabria, España

Los Pinares

Tel: [942844329](tel:942844329)



Marfrey

Hoteles

Hotel

- La Casona, 4 39340, Suances

Marfrey

Tel: [942843481](tel:942843481)

E-mail: info@hotelmarfrey.com

Pagina web: <http://www.hotelmarfrey.com>



Margen de la Ría de San Martín de la Arena

Fondeos regulados

- Suances, Cantabria, España
- Latitude: 43.429909 - Longitude: -4.033269

Esta zona se considera propicia para el fondeo de barcos que se refugian de los temporales ya que se encuentra muy próxima a la entrada del puerto de Suances al abrigo de los temporales y ya en la zona de influencia de la Ría de San Martín de la Arena.

Existen algunas boyas donde poder atracar y buscar refugio. Es necesario solicitar autorización a la Capitanía Marítima de Santander.

La profundidad es variable, desde los 2.5 y 3 metros en bajamar hasta los 8-8,5 metros en pleamar. Es una zona de abrigo de todos los vientos excepto el sur o el norte que puede dar en la bocana del puerto.

Tel: [942 81 18 11](tel:942811811)

Fax: [942 81 01 12](tel:942810112)

E-mail: turismo@aytosuances.com

Pagina web: <http://www.suances.es/>

Media



Marina

Turismo rural

Posadas Cántabras

- Plaza de la Cuba, 15, 39340, Suances

Marina

Tel: [942811474](tel:942811474)

E-mail: posadamarina@live.com

Pagina web: <http://www.posadamarina.com>



Mercadillo Municipal 🌟🌟 (Merece la visita)

Mercados municipales y mercadillos

- Plaza Viales, 1 Suances, Cantabria, España
- Latitud: 43.426250 - Longitud: -4.042319



Se celebra todos los martes de 10:00 a 14:00 h.

Se trata de un mercadillo generalista, que atrae a numerosos vecinos de Suances y del entorno.

Tel: 942 81 18 11

Fax: 942 81 01 12

E-mail: turismo@aytosuances.com

Página web: <http://www.suances.es/>

Media



Mercado Ecológico de Suances 🌟 (Interesante)

Mercados municipales y mercadillos

- Plaza Viales, 1 (Ayuntamiento), Suances, Cantabria, España
- Latitud: 43.426037 - Longitud: -4.042046

En este Mercado se podrán encontrar productos elaborados de manera tradicional y en la que se ofrecerá una gran variedad: desde pan o golosinas, hasta cuero, barro o madera, pasando por la miel, el embutido o las hierbas medicinales. Todos ellos preparados de manera artesanal y con productos naturales, ecológicos o reciclados.

El Mercado, además de contar con los puestos y stands, desarrolla talleres demostrativos, como el de cerámica o el de madera, para poder apreciar la forma de trabajo tradicional y artesanal.

Este mercado se organiza una vez al año.

Tel: 942 81 18 11

Fax: 942 81 01 12

E-mail: turismo@aytosuances.com

Página web: <http://www.suances.es/>

Media





Mercado Marinero de Suances 🏠🏠 (Merece la visita)

Mercados municipales y mercadillos

- Paseo de la Marina Española, 39340 Suances, Cantabria, España
- Latitud: 43.433861 - Longitud: -4.040641

Instalado en el Paseo de la Marina Española, incluye desde diferentes puestos y stand hasta talleres demostrativos e infantiles. Los puestos y stands incluyen diferentes artesanías, productos típicos y Gastronomía, todos ellos relacionados y/o ambientados con temas marineros.

Tampoco faltarán los talleres demostrativos y, para los más pequeños, talleres infantiles y juegos de pesca. Además, todas estas propuestas se complementan con animación musical a lo largo de todo el fin de semana.

El Mercado Marinero de Suances puede visitarse a lo largo de un fin de semana del mes de agosto. Es organizado por Cantabria Medieval con la colaboración del Ayuntamiento de Suances.

Tel: 942 81 18 11

Fax: 942 81 01 12

E-mail: turismo@aytosuances.com

Página web: <http://www.suances.es/>

Media



Mesón la Viña

Restaurantes

Restaurante

- Bº la Cuba de Abajo, 2A, 39340, Suances, Cantabria, España

Mesón la Viña

Tel: 942810689



Mirador de la Tablía 🏠🏠 (Merece la visita)

Sitios y actividades turísticas

- Calle Madrid, 39340 Suances, Cantabria, España
- Latitud: 43.433388 - Longitud: -4.054187

El Mirador de la Tablía se encuentra enclavado en la bonita senda peatonal que enlace Suances con la pedanía de Tagle y que se distancian entre ellos por tan solo 3,8 km.

Está enclavado dentro del área de descanso de la Tablía.

Desde este bonito mirador se puede disfrutar de las vistas de los acantilados de Suances, además de la playa de la Tablía.

Media



Tel: 942811811

Fax: 942810112

E-mail: turismo@aytosuances.com

Página web: <http://www.suances.es>



Mirador de Suso

Restaurantes

Restaurante

- calle Sobremar, S/N, 39340, Suances, Cantabria, España

Mirador de Suso

Tel: 942811511

Pagina web: <http://www.elmiradordesuso.es>



Mirador Playa de la Concha 🌟🌟 (Merece la visita)

Sitios y actividades turísticas

- Calle Acacio Gutiérrez, Suances, Cantabria, España
- Latitude: 43.437332 - Longitude: -4.045788

Mirador desde donde se puede observar la playa de la Concha, el municipio vecino de Miengo y la desembocadura de la Ría de San Martín de la Arena, la salida de barcos por la barra,.... En Mirador de la Playa de la Concha se encuentra ubicado en la bajada a la playa desde el castillo,

sendero recientemente recuperado que une la parte alta del pueblo con la playa de La concha. Además de servir de acceso, este sendero se ha convertido en una zona privilegiada para admirar el paisaje de la ría y disfrutar de una hermosa vista sobre el mar.

La playa de la Concha es el arenal más concurrido y popular de Suances, situado en pleno corazón turístico y cercano a todos los servicios.

Tel: 942811811

Fax: 942810112

E-mail: turismo@aytosuances.com

Pagina web: <http://www.suances.es>

Media



Mirador Playa de los Locos 🌟🌟 (Merece la visita)

Sitios y actividades turísticas

- Suances, Cantabria, España
- Latitude: 43.440521 - Longitude: -4.045406

El Mirador de la Playa de Los Locos como su nombre indica está situado sobre la playa del mismo nombre y nos permite ver las hermosas vistas de la costa de Suances. En este mirador se encuentra la estela de piedra en honor a la escritora Elena Soriano, la cual escribió la novela "La Playa de Los Locos".

La Playa de Los Locos ha sido declarada Reserva Natural de Surf, lugar ideal para la práctica de esta disciplina. De hecho, este paraje se encuentra una de las comunidades surferas más arraigadas del país y cuenta con grandes figuras de este deporte.

Tiene 500 metros de Longitud se encuentra abierta al mar lo que hace que tengo un fuerte oleaje.

Tel: 942811811

Fax: 942810112

E-mail: turismo@aytosuances.com

Pagina web: <http://www.suances.es>

Media





Miradores de la Cuba 🌟🌟 (Merece la visita)

Sitios y actividades turísticas

- Calle Cuba de Abajo, 39340 Suances, Cantabria, España
- Latitud: 43.423981 - Longitud: -4.037104

Estos Miradores de la Cuba se encuentran situados en el barrio de pescadores del mismo nombre dentro del municipio de Suances junto a la plaza de la Cuba.

Desde estos miradores se pueden contemplar una de las vistas más maravillosas del municipio, con la Ría San Martín como telón de fondo y las playas de la Riberuca y La Ribera y el puerto. Debido a su inmejorable situación este punto era utilizado por los marineros y pescadores para observar el horizonte y controlar el estado del mar, porque desde este mirador se puede apreciar una completa panorámica de la desembocadura de la Ría y el Puerto.

Tel: 942811811

Fax: 942810112

E-mail: turismo@aytosuances.com

Página web: <http://www.suances.es>

Media



Miradores senda cilclable 🌟🌟 (Merece la visita)

Sitios y actividades turísticas

- Suances, Cantabria, España
- Latitud: 43.423534 - Longitud: -4.027904

El punto de partida de esta senda es el parque paisajístico de La Ribera, zona ideal para pasear y disfrutar con la familia y que enlaza con la playa de La Riberuca. El recorrido es llano en su mayor parte, tiene una longitud de 5,7 kilómetros desde Suances, hasta el Barrio San Martín, en Hinojedo.

Todo el recorrido discurre en todo momento junto a la ría, lo que permite disfrutar de unas inmejorables vistas., y está dotado de zonas de descanso para reponer fuerzas o simplemente disfrutar de las inmejorables vistas. A lo largo del recorrido nos encontramos varios puntos de parada, en el punto de parada I la vista de la Playa de la Riberuca es inmejorable al igual que de la desembocadura de la Ría y la salida de la barra. El punto de parada II es idóneo para poder disfrutar de la fauna que prolifera en la ría San Martín de la arena y por último, el punto de parada III nos permite recordar el pasado industrial asociado a la misma.

Desde este punto, se puede seguir por otro tramo que discurre por los municipios vecinos de Santillana del Mar, Torrelavega, Cartes y Los Corrales de Buelna, conformando el denominado Arco Verde de la cuenca del Saja - Besaya.

Es un lugar ideal para disfrutar de un agradable paseo y unas vistas inigualables, al tiempo que disfrutar de la actividad saludable y el ejercicio sano.

Tel: 942811811

Fax: 942810112

E-mail: turismo@aytosuances.com

Página web: <http://www.suances.es>

Media





Molino del Espino 🇪🇸 🇪🇸 (Merece la visita)

Paisajes contados desde el Mar

Ría de San Martín de la Arena

- Suances, Cantabria, España
- Latitude: 43.411491 - Longitude: -4.030427

Fue un antiguo molino harinero del siglo XVIII que aprovechaba la subida de la marea para funcionar. Se construyó con cuatro ruedas en el extremo de las Junqueras de la ría por Pedro González con la fianza de Bartolomé de Mijares, ambos vecinos de Miengo. Estuvo en funcionamiento muy poco tiempo.

Tel: 942 81 18 11

Fax: 942 81 01 12

E-mail: turismo@aytosuances.com

Pagina web: <http://www.suances.es>

Media



Molino del Espino (Cortiguera)

Monumentos

- Suances, Cantabria, España
- Latitude: 43.410622 - Longitude: -4.033891

Antiguas estructuras de molienda salpicaron el municipio, aunque en la actualidad sólo quedan unos pocos vetustos restos de un floreciente pasado de la decena que funcionaron, en su mayoría ya a principios del siglo XVII, lo que sitúa su construcción en el siglo anterior. En total se cuentan por 32 las ruedas existentes, repartidas en dos o cuatro en las diferentes casas, que formaban los molinos, todos hidráulicos, aunque algunos fueron alimentados con agua de río y otros con la de mar. Las diferencias entre ellos era que los primeros compensaban la falta de presión con la acumulación en una presa, mientras que los segundos aprovechaban el flujo de la pleamar, aunque todos ellos constaban de dos pisos y tenían como elemento fundamental la rueda hidráulica horizontal, que era el sistema más sencillo.

Ya desaparecidos, tuvieron una gran actividad en su época el Molino de la Regana en Ongayo, los de Sanjero, Sala, La Lastra, Fresnedo y La Pica en Hinojedo y los de Pero Mosto, Espino y La Casuca en Cortiguera. Hoy en día queda en pie una pequeña ruina del Molino de Espino y una reconstrucción del de La Lastra. Esta ubicado en las inmediaciones de la ría de San Martín de la Arena. Se construyó con cuatro ruedas en el extremo de las junqueras de la ría por mano de Pedro González, maestro de arquitectura del oficio de cantería con la fianza de Bartolomé de Mijares, ambos vecinos de Miengo. Es el único de todos los molinos de los que queda vestigio, un lienzo de mampostería que, pese a su aparente fragilidad, posee la consistencia del hormigón y ha resistido el esquilmo de sus piedras.

Tel: 942811811

Fax: 942810112

E-mail: turismo@aytosuances.com

Pagina web: <http://www.suances.es>

Media





Montañés

Hoteles

Hotel

- Jaime del Olmo, S/N, 39340, Suances

Montañés

Tel: 942811240

E-mail: info@hotemontanes.com

Pagina web: <http://www.hotelmontanes.com>



Muelle de los Cantos

Fondeos regulados

- Suances, Cantabria, España
- Latitude: 43.418301 - Longitude: -4.031531

Es un lugar de fondeo que se adentra algo más en la ría de San Martín de la Arena. Es conocido como un pequeño puerto de refugio para las embarcaciones de los pescadores que no tienen cabida en el Puerto actual.

Se encuentra a una distancia aproximada de 1,5 millas tierra adentro desde la barra de Suances.

La profundidad varía entre 2,5-3 metros hasta los 8-8,5 metros. Es una zona de abrigo de todos los vientos, excepto el Sur.

Entraña cierta peligrosidad en época de grandes lluvias cuando la ría lleva gran cantidad de agua y de restos de árboles, troncos, maderas, etc.

Es necesario solicitar autorización de la Capitanía Marítima de Santander.

Tel: 942 81 18 11

Fax: 942 81 01 12

E-mail: turismo@aytosuances.com

Pagina web: <http://www.suances.es/>

Media





Muelle de los Cantos 🌟🌟🌟 (Ver sin falta)

Paisajes contados desde el Mar

Ría de San Martín de la Arena

- Suances, Cantabria, España
- Latitude: 43.417351 - Longitude: -4.031715

Cuando el actual puerto no existía, los barcos atracaban pasando la Punta del Hornillo, en el muelle de los Cantos y desde allí, subían los marineros y pescadores al barrio de la Cuba de Abajo donde la mayoría residía a pesar de no ubicarse a pie de ribera. En esa época, los marineros vivían alejados de la costa por el miedo a incursiones y ataques, por lo que no fue hasta más reciente cuando empezó a construirse en Suances un barrio de pescadores en las proximidades de la costa. En este lugar aún hoy es habitual ver a sus vecinos asomados a los miradores pendientes diariamente del estado del mar teniendo una vista inmejorable de la salida y entrada de los barcos por la ría de San Martín de la Arena.

El muelle de Los Cantos es un embarcadero natural con actividad desde el siglo XII. Fue uno de los puntos que servía de paso y unión de los municipios de Suances y Miengo muy usado por los peregrinos de la ruta Jacobea.

Jose M^a de Pereda recoge esta zona en su obra "La Puchera". En sus inmediaciones discurre la senda ciclable municipal que se extiende hasta los Corrales de Buelna. Es una zona apacible y tranquila donde quedan restos de un encinar relicto costero y zona de escalada.

Tel: 942 81 18 11

Fax: 942 81 01 12

E-mail: turismo@aytosuances.com

Pagina web: <http://www.suances.es>

Media



Muelle de Requejada 🌟🌟🌟 (Ver sin falta)

Paisajes contados desde el Mar

Ría de San Martín de la Arena

- Suances, Cantabria, España
- Latitude: 43.398113 - Longitude: -4.028110

Antiguamente este muelle se utilizaba como puerto donde se daban salida a las harinas y trigos provenientes de Castilla que se cargaban en barcos que lo sacaban por la ría de San Martín. Posteriormente fue utilizado para sacar materiales como blenda y calamina, lo que supuso que la ría tuviese un tráfico intenso llegando a entrar vapores hasta 2000 toneladas para su carga.

Después de la Primera Guerra Mundial se desarrolla la industria de construcción naval que no se alargó más allá de 1921 y que dio como resultado la construcción del primer barco fabricado de hormigón armado denominado el Parsi. También se armaron tres vapores de casco de acero llamados Choncholita, Carmenchu y Rio Saja.

Con la colmatación de la ría y los elevados costes que suponía mantener la profundidad de calado de seguridad para la entrada de estos barcos, se produjo un descenso de esta actividad hasta su práctica desaparición hoy en día.

Tel: 942 81 18 11

Fax: 942 81 01 12

E-mail: turismo@aytosuances.com

Pagina web: <http://www.suances.es>

Media





Muelle de Suances

Restaurantes

Restaurante

- Calle el Muelle, 2, 39340, Suances, Cantabria, España

Muelle de Suances

Tel: [942810090](tel:942810090)

E-mail: info@hotelmuelledesuances.com

Página web: <http://www.hotelmuelledesuances.com>



Natural Experience

Alquiler de barcos y moto de agua

- Hinojedo, Suances, Cantabria, España
- Latitude: 43.402088 - Longitude: -4.048246

Natural experience es una empresa dedicada a la realización de actividades de aventura en la naturaleza, adaptando el grado de dificultad a la necesidad de cada cliente en cualquiera de sus actividades pueden ofrecer aventura a todos los niveles.

A través de Natural Experience el visitante disfrutará, entre otras actividades, de descensos y travesías en canoa, del surf-kayak, etc.

Port.: [652 068 917](tel:652068917) / [652 981 294](tel:652981294)

E-mail: info@naturalexperience.es

Página web: <http://www.naturalexperience.es>



Nordeste

Bares - Heladerías - Salones de Té

Bar

- Calle Enrique Oti, 8, 39340, Suances, Cantabria, España

Nordeste



Ocean

Bares - Heladerías - Salones de Té

Bar

- Travesía del Muelle, 17A, 39340, Suances, Cantabria, España

Ocean



Panteón Quintana 🌟 (Interesante)

Monumentos Religiosos

- Calle Ceballos. Suances, Cantabria, España
- Latitud: 43.429768 - Longitud: -4.045714

Realizada en 1888 por un arquitecto vanguardista, Casimiro Pérez de la Riva, que apostó por un estilo ecléctico basado en el manierismo italiano. Con planta de cruz griega esta pieza sobresale por su perfecta distribución y emblemático diseño, en un limitado y reducido espacio, la capilla panteón cumple perfectamente su cometido y además sobresale con una sólida y serena belleza. La nave central se cubre a dos vertientes y está flanqueada con otras dos de menor altura, que quedan compensadas por los contrafuertes colocados en las esquinas de la primera. La apariencia basilical del templo demuestra la gran sensibilidad del arquitecto y su intención de adecuar el edificio al entorno. Además, como homenaje a la marina incluye unas anclas esculpidas en el arco de entrada, dominado por una calavera centrada, en clara alusión al destino del panteón, y en los relieves del altar un barco mercante y diversos elementos marineros como un remo, un tridente y una soga.

En el interior, la escultura también presenta elementos eclécticos propios de la mezcla de diversos estilos, como la gran cruz que preside el espacio, con tracerías góticas, mientras que la Virgen, el Cristo y San Juan son un homenaje a la imaginería del siglo XVI, obra de Juan de Juno. Entre estas figuras resalta la imagen de María, en una curiosa actitud de dolor hacia el crucificado, que expresa retorciendo las manos mientras mira a Cristo con resignación.

En el brazo meridional se abre la entrada y en el norte, bajo el altar, fue enterrado el patrono, Juan José Gómez Quintana, en 1902. En el lado oriental yace su esposa, fallecido en 1892, y en la occidental su familiar más allegado, su cuñada D.^a Dolores Dorotea Gómez Hornedo, muerta en 1908.

Tel: 942811811

Fax: 942810112

E-mail: turismo@aytosuances.com

Página web: <http://www.suances.es>

Media



Parque de la Alianza, en Suances 🌟🌟 (Merece la visita)

Espacios Naturales

- Parque de La Alianza Suances, Cantabria, España
- Latitud: 43.390362 - Longitud: -4.059451

Este Parque de la Alianza, lo conforman antiguos terrenos deteriorados, hoy recuperados para el uso y disfrute de las localidades vecinas.

Compartido con el Ayuntamiento de Santillana del Mar ocupa terrenos ubicados en la localidad de Viveda (Santillana del Mar) e Hinojedo perteneciente a Suances.

Su extensión es de 32.000 m² y está equipado con un área infantil y de juegos, una extensa zona de arbolado, zona de barbacoas, mobiliario rústico y baños públicos

Esta zona recreativa cuenta con más de 20 mesas, más de 20 barbacoas, 2 fuentes, parque infantil y circuito deportivo y bancos. El aparcamiento es grande, incluso con capacidad para un autobús.

Tel: 942811811

Fax: 942810112

E-mail: turismo@aytosuances.com

Página web: <http://www.suances.es>

Media





Parque de La Junquera 🌳🌳 (Merece la visita)

Espacios Naturales

- Suances, Cantabria, España
- Latitute: 43.397911 - Longitute: -4.038805

Es un área recreativa ubicada junto al campo de fútbol del Minerva, en Hinojedo. Consta de todo tipo de mobiliario urbano necesario para disfrutar de un día de campo y una amplia zona de juegos infantiles.

Por sus inmediaciones discurre la senda ciclable "Vía verde del Besaya" por lo que este lugar sirve como lugar de descanso y de parada en el camino.

Tel: 942811811

Fax: 942810112

E-mail: turismo@aytosuances.com

Pagina web: <http://www.suances.es>

Media



Parque de la Ribera 🌳🌳 (Merece la visita)

Espacios Naturales

- Suances, Cantabria, España
- Latitute: 43.428207 - Longitute: -4.036105

El parque de la Ribera es una zona completamente restaurada desde el punto de vista medioambiental donde se han recuperado la vegetación y las dunas.

Se ubica en las inmediaciones de la playa que es conocida como la Riberuca y que es la principal protagonista de esta zona.

Es un espacio donde se puede disfrutar del entorno, pasear a la orilla de la playa, sentarse plácidamente o simplemente disfrutar del paisaje.

Tel: 942811811

Fax: 942810112

E-mail: turismo@aytosuances.com

Pagina web: <http://www.suances.es>

Media





Parque El Espadañal 🌳🌳 (Merece la visita)

Espacios Naturales

- Suances, Cantabria, España
- Latitude: 43.432972 - Longitude: -4.045337

Este parque se encuentra ubicado en Suances, muy próximo a la playa de la Concha y de la zona de ambiente nocturno. En su interior se aloja el Auditorium Bassens, un equipamiento cultural del municipio donde se amenizan con variadas actuaciones culturales, festivas y musicales las noches de verano en el municipio.

Es un parque poblado de chopos donde existe una zona de descanso con equipamientos para realizar deporte, así como bancos para descansar y mesas para poder pasar un agradable día en familia.

En su entrada dispone de un amplio aparcamiento.

Tel: 942811811

Fax: 942810112

E-mail: turismo@aytosuances.com

Pagina web: <http://www.suances.es>

Media



Pastelería Romanos

Productores y Artesanos

- Calle Ceballos, 7, 39340 Suances, Cantabria, España
- Latitude: 43.427208 - Longitude: -4.042255

Pastelería Romanos es un precioso local donde puedes tomar un café y comprar deliciosos pasteles realizados de forma artesanal.

Sus croissants artesanos de mantequilla son un bocado inolvidable.

Además, hay que destacar el hojaldre que sale del obrador pastelero que elabora estas maravillas, pertenece a la Cofradía del Hojaldre, que todos los años celebra su capítulo en Torrelavega, donde se organiza una fiesta por todo lo alto. El hojaldre que sale del obrador es un hojaldre crujiente, como mandan los cánones, que se va alternando, en capas, con un delicioso relleno cremoso de mantequilla. Encima se le espolvorea con mantequilla y almendra molida.

Media



Tel: 942 811 417



Paz

Turismo rural

Posadas Cántabras

- Calle Parador, 3, 39350, Hinojedo

Paz

Tel: 942843289

E-mail: posadapaz@pasadapaz.com

Pagina web: <http://www.pasadapaz.com>



Península del Dichoso 🌿🌿🌿 (Ver sin falta)

Espacios Naturales

- Suances, Cantabria, España
- Latitude: 43.444767 - Longitude: -4.047448

La Punta del Dichoso se adentra en el mar formando una península en el apéndice occidental de la ría de San Martín de la Arena. El paisaje se caracteriza por la presencia de acantilados, únicamente interrumpidos por la Ría. Es este un ecosistema que sirve de refugio esporádico a las aves migratorias, lo que nos brinda la oportunidad, sobre todo en época invernal, de poder observar especies poco frecuentes en Cantabria que, junto con las que habitan este estuario durante todo el año, proporcionan un valor ornitológico especial. Está compuesta por calizas cretácicas donde podemos encontrar una gran variedad de especies.

Destacamos dentro de este acantilado un elemento geográfico de poca altura, una roca escabrosa, caliza y muy árida, de cumbre redondeada, a la que se le denomina Roca Blanca y que está unida a tierra firme a través de un paso estrecho de tierra baja.

El espacio natural de La Península del Dichoso (Roca Blanca) ha sido acondicionado en pequeños senderos para facilitar el desplazamiento y el respeto medioambiental de la zona. Desde allí podremos contemplar hacia el Oeste la sucesión de acantilados y los lejanos Picos de Europa, y hacia el Este, el Faro de Suances, la desembocadura de la Ría de San Martín y la Isla de los Conejos. Muy próximo a este lugar se encuentran Las ruinas de las antiguas defensas de El Torco, datadas en el siglo XVII y cuyo cometido era servir de bastión defensivo de las continuas incursiones por mar. Hoy en día está restaurado y convertido en Galería de Arte y sede de los cursos de verano de Medio Ambiente de la Universidad de Cantabria.


Tel: 942811811

Fax: 942810112

E-mail: turismo@aytosuances.com

Página web: <http://www.suances.es>

Media





Península del Dichoso - Piedra Blanca - Faro - Torco 📍📍📍 (Ver sin falta)

Paisajes contados desde el Mar

- Suances, Cantabria, España
- Latitud: 43.446648 - Longitud: -4.045469



La Península del Dichoso es un enclave territorial definitorio y característico de la costa suancina. Se encuentra en la zona occidental de la desembocadura de la Ría de San Martín de la Arena. En su parte más alta y perfectamente visible se emplaza un vértice geodésico llamado "La Garita". En este lugar se localizaron restos de una estructura circular hecha de mampostería que acogía las antiguas troneras que albergaban ametralladoras para la defensa de las costas de Suances al inicio de la Guerra Civil española.

Desde tierra y en este punto el visitante puede disfrutar de vistas espectaculares como la costa occidental o los Picos de Europa al oeste, el Faro de Suances, el Torco, la costa de Miengo y la desembocadura de la Ría al este, además de la Isla de los Conejos y los islotes de menor tamaño que la rodean y la playa de los Caballos perteneciente al municipio vecino de Miengo.

En sus inmediaciones y unida a ella por un pequeño paso, se encuentra otro saliente rocoso denominado por los suancinos como Piedra Blanca, debido al color característico de la roca caliza que la conforma.

Este lugar tiene delimitados pequeños senderos que hacen más cómodo y respetuoso el disfrute de los paseos por esta zona.

Muy cerca de allí se encuentra el Faro de Suances levantado sobre las ruinas de una antigua atalaya que ocupaba un atalayero quien, ataviado con una luminaria, era contratado durante las noches por los pescadores de los barcos que salían a faenar.

El faro cumple una doble misión. Por una parte, ayudar en la maniobra de entrada por la barra de la ría de San Martín y, por otra, señalar las cinco islas situadas cerca de la Punta del Cuerno en Cuchía.

Su construcción se incluyó en el primer plan de alumbrado de 1861 y entró en funcionamiento en 1863 utilizando inicialmente lámparas de aceite, para luego ser sustituidos por sistemas de iluminación más modernos, hasta llegar a la linterna giratoria que posee en este momento de 2,25 metros de diámetro y que emite luz blanca con un alcance de 22 millas y una frecuencia de 1 ó 2 destellos cada 24 segundos.

Este edificio fue visitado en varias ocasiones por el rey Alfonso XII y la reina María Cristina de Habsburgo. Además, como dato histórico, el 17 de noviembre de 1880 el farero de Suances recogió a siete naufragos del bergantín italiano "Francesclino" que naufragó a 7 millas de su costa mientras viajaba de Cardiff a su patria, cargado de carbón y habiendo sufrido el día anterior una grave vía de agua en el casco.

Por último, desde esta posición puede verse la antigua batería defensiva del Torco. Este edificio data del siglo XVIII y la primera referencia escrita sobre la misma data del 1763. El edificio tiene un recinto en forma de sector de círculo donde la mayor parte de la superficie está ocupada por una explanada abierta en abanico que facilitaba en la época el desenvolvimiento de la artillería. Actualmente, este lugar está restaurado y convertido en galería de arte y sede de los cursos de verano en la especialidad de medio ambiente que imparte la Universidad de Cantabria.


Tel: 942 81 18 11

Fax: 942 81 01 12

E-mail: turismo@aytosuances.com

Página web: <http://www.suances.es>

Media





Pensión Amarantos

Hoteles

Pension

- Barrio quintana, 4, 39340 Suances

Pensión Amarantos

Tel: [942810377](tel:942810377)

E-mail: info@amarantos.es

Pagina web: <http://www.amarantos.es>



Pensión Consuelo

Hoteles

Pension

- Calle Quintana, 80, 39340, Suances

Pensión Consuelo

Tel: [942810458](tel:942810458)



Pensión Isla Cabrera

Hoteles

Pensión

- calle Salamanca, 3, 39340, Suances

Pensión Isla Cabrera

Tel: [942811155](tel:942811155)

E-mail: isla-cabrera@terra.es



Pensión Luciano

Hoteles

Pensión

- Calle Quintana, 86, 39340, Suances

Pensión Luciano

Tel: [942810343](tel:942810343)



Pensión Roiz

Hoteles

Pensión

- Calle Ceballos, 41, 39340 Suances

Pensión Roiz

Tel: 942811393

E-mail: hospedajeroiz@hotmail.com

Pagina web: <http://www.hospedajeroiz.com>



Percebe (Merece la visita)

Puntos Sabores

Producto típico

- Plaza Viaras, 1 (Ayuntamiento), Suances, Cantabria, España
- Latitute: 43.426037 - Longitude: -4.042046



Media



El percebe es un crustáceo que crece sobre rocas batidas por el oleaje. Se alimenta por filtración, ya que, debido a su carencia de extremidades, permanecen inmóviles adheridos a las rocas toda su vida adulta. Se explota sobre todo desde Galicia, Asturias, Cantabria, País Vasco, Portugal y Francia, siendo la costa cántabra y, concretamente, Suances, uno de los lugares donde es más reconocida esta especie, constituyendo un producto típico de su gastronomía.

En Suances se recoge manualmente en las rocas situadas en la zona intermareal de la ría, acantilados, islas, etc., con riesgo considerable para los mariscadores.

La forma más habitual de consumir percebes es cociéndolos en agua con sal, a ser posible marina, durante apenas 2 minutos, enriqueciendo la cocción con una hoja de laurel.

El percebe es uno de los mariscos más preciados de la cocina regional y de Suances, pudiéndose degustar en los restaurantes más reconocidos del municipio, y en la atractiva Feria del Marisco de Suances.

Tel: 942 81 18 11

Fax: 942 81 01 12

E-mail: turismo@aytosuances.com

Pagina web: <http://www.suances.es/>



Pescados y mariscos 🍷🍴 (Merece la visita)

Puntos Sabores

Producto típico

- Plaza de Viales, 1 (Ayuntamiento), Suances, Cantabria, España
- Latitude: 43.426037 - Longitude: -4.042046



Como no podía ser de otra manera, en una villa de gran tradición marinera y con puerto pesquero, el pescado y el marisco ocupan un lugar privilegiado en la gastronomía de Suances.

Pescados de primera calidad y exquisito marisco forman parte de la cocina tradicional que se puede encontrar en las cartas de los establecimientos hosteleros de Suances.

Suances es un buen representante de la gastronomía cántabra. Peces de roca, bonito, bogavantes, nécoras, percebes, sardinas, calamares... son la base de alguno de los platos más representativos de nuestra cocina. Populares son las famosas sardinadas y parrilladas.

Durante todo el año los establecimientos de Suances organizan diferentes ferias y jornadas gastronómicas (marisco, arroz, pulpo, bacalao, atún,...) que son una buena excusa para acercarse hasta Suances.


Tel: 942 81 18 11

Fax: 942 81 01 12

E-mail: turismo@aytosuances.com

Página web: <http://www.suances.es/>

Media



Piero Pizzeria

Restaurantes

Restaurante

- paseo de la Marina Española, 15, 39340, Suances, Cantabria, España

Piero Pizzeria

Tel: 942811275

E-mail: info@piero.es

Página web: <http://www.piero.es>



Playa de La Concha 🏖️🌊 (Ver sin falta)

Paisajes contados desde el Mar

- Suances, Cantabria, España
- Latitude: 43.439167 - Longitude: -4.039289

En este punto se aprecia la playa de la Concha hoy flanqueada por la Punta del Torco y la desembocadura de la ría de San Martín de la Arena.

Este extenso arenal ha sido la playa por excelencia del municipio de Suances debido entre otras cosas, a su gran extensión, la accesibilidad o la calidad de su arena.

Antiguamente la playa de la Concha, conocida como el "Arenal de Viroirueta", era una zona mucho más pequeña que la conocida actualmente, ya que la línea de mar llegaba hasta donde hoy en día está situado el parque del Espadañal.

A mediados del siglo XIX despunta en Suances la actividad turística, proliferando la construcción de fondas que daban acogida a los veraneantes que se acercaban a la villa buscando los beneficios de las propiedades del mar y los baños de ola. La playa de la Concha se anunciaba como la mejor playa de España proporcionando casetas para el baño, baños calientes, etc. Acudían a su llamada personas de todas partes de España, sobre todo, del interior de la Península.

Como hecho histórico reseñable, cabe destacar la visita de la reina María Cristina a la villa de Suances acompañada por las infantas doña Paz y doña Eulalia arribando en la playa de la Concha el 14 de agosto de 1881 en la goletas Corcordia y Ligeras, así como el vapor Auxiliar que era propiedad del Marqués de Comillas. Cuenta la prensa de la época, que las personalidades fueron bien recibidas y, tras pasear por la playa, subieron al pueblo en carros tirados por bueyes visitando, en primer lugar, la Iglesia parroquial, comiendo después en el casino de Viales para finalmente volver sobre las seis y media de la tarde de nuevo a la playa para embarcar rumbo a Comillas.

Esta visita real, sumada a la apertura de la carretera de Barreda a Suances, ayudó a la proliferación de personas de veraneo en la Villa, siendo desde entonces esta actividad el motor principal de la actividad económica de la localidad.

Tel: 942 81 18 11

Fax: 942 81 01 12

E-mail: turismo@aytosuances.com

Página web: <http://www.suances.es>



Playa de la Concha 🌟🌟🌟 (Ver sin falta)

Playas

- Playa de la Concha, Suances, Cantabria, España
- Latitud: 43.436031 - Longitud: -4.041080

Playa situada en la costa central de Cantabria, junto al núcleo urbano de Suances y a la desembocadura de la ría de San Martín de la Arena.

Es el más accesible, popular y concurrido de todos los arenales de Suances. Situado en pleno corazón de la zona turística, cuenta en las cercanías con todos los servicios necesarios. Además, esta playa es famosa por acoger numerosos torneos y campeonatos de diversas disciplinas (voley, balonmano, fútbol, rugby,...) que se disputan a lo largo del verano en la zona habilitada para ello.

Características :

- Medidas: 1 Km de longitud
- Anchura media: 60 metros
- Nivel de ocupación: Alto
- Grado de urbanización: Playa urbana
- Suelo: Arena de grano fino y color dorado
- Condiciones de baño: Playa ventosa con oleaje moderado
- Presencia de vegetación: No
- Zona protegida: No
- Bandera azul: No
- Seguridad: Vigilancia a cargo de Cruz Roja, lancha de salvamento

Servicios:

- Tipo acceso: A pie fácil/Con coche
- Paseo marítimo: Paseo de 1,5 Km de extensión, desde la playa de La Ribera hasta La Concha
- Acceso para minusválidos: Sí
- Aparcamiento: Sí, en las inmediaciones. Nº plazas > 100
- Puesto de socorro: Sí
- Agua potable: Sí
- Papeleras y recogida de basuras: Sí
- Alquiler: Se pueden alquilar tablas de surf y pedaletas
- Ducha: Varios puntos repartidos a lo largo de la playa
- Cabinas telefónicas: No
- Acceso a animales: No
- Observaciones: Hay zona de picnic


Tel: 942811811

Fax: 942810112

E-mail: turismo@aytosuances.com

Página web: <http://www.suances.es/>

Media





Playa de la Ribera 🌊🏖️ (Merece la visita)

Playas

- Suances, Cantabria, España
- Latitud: 43.434769 - Longitud: -4.036263

Se trata de un arenal de aguas tranquilas, ya que no se encuentra abierta al mar, sino que está bañada por La Ría San Martín de la Arena. Situada en una zona urbana, es ideal para disfrutar con los más pequeños

Características:

- Medidas: 120 m de longitud
- Anchura media: 20 metros
- Nivel de ocupación: Medio
- Grado de urbanización: Playa urbana
- Suelo: Arena dorada de grano fino
- Condiciones de baño: Aguas tranquilas
- Presencia de vegetación: No
- Zona protegida: No
- Bandera azul: No
- Seguridad: Vigilancia a cargo de Cruz Roja, lancha de salvamento

Servicios:

- Tipo acceso: Acceso a pie fácil, o en coche
- Paseo marítimo: A lo largo de toda la playa
- Acceso para minusválidos: Si
- Aparcamiento: Si, en las inmediaciones.
- Puesto de socorro: Sí
- Agua potable: Sí
- Papeleras y recogida de basuras: Sí
- Alquiler: No
- Ducha: Si
- Cabinas telefónicas: En las proximidades
- Acceso a animales: No
- Observaciones: Pendiente de acceso al agua, suave

Tel: 942 81 18 11

Fax: 942 81 01 12

E-mail: turismo@aytosuances.com

Página web: <http://www.suances.es/>

Media





Playa de la Riberuca 🏖️🌊 (Merece la visita)

Playas

- Suances, Cantabria, España
- Latitud: 43.428410 - Longitud: -4.034510

Este arenal se encuentra aislado, ubicado en pleno parque paisajístico de La Ribera, un paraje de inigualable belleza que merece la pena pasear. Enlaza además con la senda peatonal y ciclable, por lo que es ideal para disfrutar de un agradable y relajante paseo.

Características:

- Medidas: 850 m de longitud
- Anchura media: 5 metros
- Nivel de ocupación: Bajo
- Grado de urbanización: Aislada
- Suelo: Arena dorada de grano fino
- Condiciones de baño: Aguas tranquilas
- Presencia de vegetación: Si
- Zona protegida: No
- Bandera azul: No
- Seguridad: NO

Servicios:

- Tipo acceso: Acceso a pie fácil, o en coche
- Acceso para minusválidos: No
- Aparcamiento: Si, en las inmediaciones.
- Puesto de socorro: NO
- Agua potable: Sí
- Papeleras y recogida de basuras: Sí
- Alquiler: No
- Ducha: Si
- Cabinas telefónicas: En las proximidades
- Acceso a animales: No
- Observaciones: Área de picnic a pie de playa

Tel: 942 81 18 11

Fax: 942 81 01 12

E-mail: turismo@aytosuances.com

Página web: <http://www.suances.es/>

Media





Playa de la Tablía 🌊🌟 (Merece la visita)

Paisajes contados desde el Mar

- Suances, Cantabria, España
- Latitud: 43.435677 - Longitud: -4.056713



Media



La playa de la Tablía es un pequeño arenal de apenas 70 metros de longitud aprovechable únicamente con las bajamares, puesto que la subida de las mareas provoca la total desaparición del mismo.

Su ubicación en una zona acantilada hace que su acceso no sea fácil, pero es muy frecuentada por amantes deportistas del surf que encuentran en su oleaje el factor imprescindible para la práctica y desarrollo de este deporte. Sus rompientes, junto con las de la playa de Los Locos, le valieron la declaración en 2012 de la Segunda Reserva de Surf de Cantabria.

Es una playa semiurbana con poca afluencia de público bañista que no tiene servicio de vigilancia y socorrismo durante el año.

Tel: 942 81 18 11

Fax: 942 81 01 12

E-mail: turismo@aytosuances.com

Página web: <http://www.suances.es>



Playa de la Tablía 🌟🌟 (Merece la visita)

Playas

- Suances, Cantabria, España
- Latitud: 43.434235 - Longitud: -4.054731

Es quizás la playa más “virgen” de todas las de Suances. Abierta completamente al mar, destaca por sus grandes acantilados y su fuerte oleaje. Junto a la de Las Locos, es una de las más apreciadas por los surfistas

Características :

- Medidas: 80 m de longitud
- Nivel de ocupación: Medio/Bajo
- Grado de urbanización: Playa semiurbana
- Suelo: Arena dorada de grano fino
- Condiciones de baño: Playa ventosa con oleaje fuerte
- Presencia de vegetación: Si
- Seguridad: Playa No Vigilada

Servicios:

- Tipo acceso: Desnivel de acceso notable
- Acceso para minusválidos: No
- Aparcamiento: Si
- Puesto de socorro: No
- Agua potable: No
- Papeleras y recogida de basuras: No
- Ducha: No
- Acceso a animales: No
- Observaciones: No zona picnic

Tel: 942 81 18 11

Fax: 942 81 01 12

E-mail: turismo@aytosuances.com

Página web: <http://www.suances.es/>

Media





Playa de Los Locos 🌟🌟🌟 (Ver sin falta)

Playas

- Playa de los Locos, Suances, Cantabria, España
- Latitude: 43.438148 - Longitude: -4.048030

Declarada Reserva Natural de Surf, esta playa es un lugar ideal para la práctica de esta disciplina. De hecho, en este paraje se encuentra una de las comunidades surferas más arraigadas del país y cuenta con grandes figuras de este deporte.

Características :

- Medidas: 500 m de longitud
- Anchura media: 40 metros
- Nivel de ocupación: Alto
- Grado de urbanización: Playa semiurbana
- Suelo: Arena de grano fino y color dorado mezclado con grava
- Condiciones de baño: Playa abierta con oleaje fuerte
- Presencia de vegetación: Si
- Zona protegida: No
- Bandera azul: No
- Seguridad: Vigilancia a cargo de Cruz Roja, lancha de salvamento

Servicios:

- Tipo acceso: Por una cómoda aunque larga escalera
- Paseo marítimo: Paseo sobre la playa
- Acceso para minusválidos: No
- Aparcamiento: Si, en las inmediaciones. Nº plazas > 100
- Puesto de socorro: Sí
- Agua potable: Sí
- Papeleras y recogida de basuras: Sí
- Alquiler: No
- Ducha: Si
- Cabinas telefónicas: No
- Acceso a animales: No
- Observaciones: Hay zona de picnic

Tel: 942 81 18 11

Fax: 942 81 01 12

E-mail: turismo@aytosuances.com

Pagina web: <http://www.suances.es/>

Media





Playa de Los Locos - Castillo del Barón de Peramola 🌟🌟🌟 (Ver sin falta)

Paisajes contados desde el Mar

- Suances, Cantabria, España
- Latitud: 43.440414 - Longitud: -4.052336



Media



La Playa de Los locos se extiende a lo largo de 500 metros de arena abierta al mar Cantábrico cuya extensión está perfectamente delimitada por la configuración de su escarpada orografía.

Conocida antiguamente como ensenada de la Garrera debe su nombre actual de playa de Los Locos al uso que de ella hacían jóvenes con problemas psiquiátricos venidos del interior de la Península que se acercaban a este lugar por la facilidad de cuidado que suponía el enclave orográfico que tiene.

Durante años fue temida por la fuerza de sus olas y la dificultad de su acceso, pero hoy en día es uno de los principales reclamos turísticos de sol y playa de la costa de Cantabria. Muy conocida y mundialmente famosa por sus aptitudes para la práctica del surf, en sus rompientes se desarrollan importantes campeonatos en esta modalidad deportiva, habiendo sido declarada junto a las rompientes de la playa de la Tablía, como reserva de surf en 2012.

En sus inmediaciones y sobre su acantilado se alza el Castillo de Florencio Ceruti, también conocido como el barón de Peramola, construido con la intención de hacer visible y reconocible la edificación a todos aquellos marinos que desde el mar se acercaran a la costa suancina.

La belleza paisajística de este entorno dejó prendada a la escritora Elena Soriano que ambientó una de sus novelas más exitosas en esta zona, la conocida novela denominada La Playa de los Locos y publicada en 1955.

Tel: 942 81 18 11

Fax: 942 81 01 12

E-mail: turismo@aytosuances.com

Página web: <http://www.suances.es>



Playa del Sable 🇪🇸🇪🇸 (Merece la visita)

Playas

- Suances, Cantabria, España
- Latitud: 43.427776 - Longitud: -4.093890

Es un pequeño arenal, que se abre paso entre acantilados, ideal para relajarse y dejarse acariciar por el sol. Goza además del encanto salvaje y de la sensación de aislamiento al carecer de edificaciones a su alrededor. Además, el visitante puede pasear por los acantilados y llegar hasta Punta Ballota, un lugar muy bello que permite además disfrutar de una espectacular vista.

Características:

- Medidas: 200 m de longitud
- Anchura media: 50 metros
- Nivel de ocupación: Medio/Alto
- Grado de urbanización: Playa rústica
- Suelo: Arena dorada de grano grueso
- Condiciones de baño: Playa ventosa con fuerte oleaje
- Presencia de vegetación: No
- Zona protegida: No
- Bandera azul: No
- Seguridad: Vigilancia a cargo de Cruz Roja, lancha de salvamento

Servicios:

- Tipo acceso: Acceso a pie, o en coche
- Acceso para minusválidos: Si
- Aparcamiento: Si, en las inmediaciones.
- Puesto de socorro: Sí
- Agua potable: Sí
- Papeleras y recogida de basuras: Sí
- Ducha: Si
- Acceso a animales: No
- Observaciones: Acceso peatonal y rodado

Tel: 942 81 18 11

Fax: 942 81 01 12

E-mail: turismo@aytosuances.com

Página web: <http://www.suances.es/>

Media





Playa del Sable y San Telmo 🌊🏰 (Ver sin falta)

Paisajes contados desde el Mar

- Suances, Cantabria, España
- Latitud: 43.429256 - Longitud: -4.098512



La playa del Sable es un arenal abierto al mar Cantábrico, una playa rural emplazada en un entorno libre de edificaciones y situada aproximadamente a 2 kilómetros de la localidad que la acoge, Tagle.

Su nombre deriva, por una parte, de la fisonomía de su arenal; alargado y en forma de curva, que le asemeja al arma conocido con el nombre de "sable" y por otra, al origen de la palabra "sable" que en la zona de Cantabria y Asturias hacía referencia directa al significado de "arena gruesa", característica definitoria y diferenciadora de esta playa frente al resto de arenas del municipio.

La originalidad y belleza paisajística de éste lugar viene dada por sus características geológicas, pudiendo ser apreciados los pliegues y las capas o estratos de su formación, tanto en la base como en las paredes que delimitan su extensión.

Desde lo alto y con una posición estratégica privilegiada, se alza una antigua atalaya conocida como "Torre de San Telmo", que ha sido testigo mudo de los capítulos que han acontecido en esta playa y en sus alrededores y cuya función principal durante años fue la de vigilar y defender la costa de Tagle de posibles ataques o incursiones, además de colaborar en la tarea de avistamiento de ballenas para las embarcaciones del puerto de Suances.

El oleaje bate con fuerza en esta playa de casi 500 metros de longitud cuyo entorno sirvió de fuente de inspiración al director de cine Eduardo Telechea, que escogió este lugar para el rodaje de la película "El invierno de las anjanas" (1999) protagonizada, entre otros, por actores tan conocidos como Eduardo Noriega, Elena Anaya o Antonio Resines.


Tel: 942 81 18 11

Fax: 942 81 01 12

E-mail: turismo@aytosuances.com

Página web: <http://www.suances.es>

Media



Playa Ribera

Hoteles

Hotel

- Comillas, 14, 39340, Suances

Playa Ribera

Tel: 942811898

E-mail: reservas@hotelplayaribera.com

Página web: <http://www.hotelplayaribera.com>



Posada Del Mar

Hoteles

Hotel

- Calle Cuba de Arriba, 2, 39340, Suances

Posada Del Mar

Port.: [667438617](tel:667438617)

E-mail: hotelposadadelmarsuances@hotmail.com



Posada Santa Ana

Restaurantes

Restaurante

- Calle Cacho Fernández Regatillo, 17,39350, Cortiguera

Posada Santa Ana

Tel: [942844364](tel:942844364)

E-mail: info@posadasantaana.com

Página web: <http://www.posadasantaana.com>



Praderías 🌿 (Interesante)

Espacios Naturales

- Suances, Cantabria, España
- Latitud: 43.432762 - Longitud: -4.084896

Las praderías suponen el ecosistema que más superficie abarca en el municipio ya que se ven favorecidas por el suave relieve, lo que hace que se extiendan hasta el mar.

Los prados aparecen salpicados por modestas plantaciones de eucaliptos y por pequeñas manchas de arbolado autóctono en sus lindes y en las vaguadas de difícil cultivo. Este ecosistema nos habla del pasado de Suances en la actividad agrícola y ganadera que ocupaba a los vecinos del mismo.

Tel: [942811811](tel:942811811)

Fax: [942810112](tel:942810112)

E-mail: turismo@aytosuances.com

Página web: <http://www.suances.es>

Media





Puerto Deportivo de Suances 🌟🌟🌟 (Ver sin falta)

Puertos Odyssea

- El Puerto s/n 39340 Suances, Cantabria, Espagne
- Latitude: 43.429893 - Longitude: -4.034771



Media



El Puerto Deportivo de Suances se encuentra situado en el estuario del río Saja.

En las inmediaciones de la Ría de Suances se agrupan muchos puntos que nos facilitan su reconocimiento. Si procedemos del E, el arenal de Valdearenas y la Isla de los Conejos o de Cabrera. Si nuestra arribada procede del W, será Punta Ballota. Al aproximarse más de ambas direcciones, será el Faro de Suances o de la Punta del Torco, la mejor marca.

La entrada a esta ría presenta dificultades de calado en la barra de entrada a puerto. Si tenemos marejada de fuera, entre puntas se monta rompiente. El puerto tiene poco calado.

La amplitud de la canal varía entre 50 y 100 metros. La menor sonda es de apenas 1 metro en bajamar de mareas vivas, pudiendo llegar incluso a tener 0.5 metros.

El Puerto de Suances integra además de la parte Náutico Recreativa la parte pesquera (Lonja, fábrica de hielo, muelle para barcos de pesca, etc.).

En diciembre de 2010 las embarcaciones matriculadas eran 399, y el número de puestos de atraques era de 75.

El puerto de Suances (de forma general, incluyendo la parte pesquera y náutica) cuenta con una superficie adscrita de 182.600,00 m², con dársenas de 11.083,65 m² y con una longitud operativa de muelles de 150 m.

En el entorno del Puerto de Suances se ubica el Club Náutico de Suances que posibilita la práctica de actividades deportivas.

Array

NO EXISTEN ATRAQUES DE CORTESÍA. SE PERMITE LA ESTANCIA EN EL PUERTO DURANTE 24 HORAS A EMBARCACIONES QUE SE ENCUENTREN EN TRÁNSITO, CON TARIFA DE ESTANCIA Y ATRAQUE. DICHA TARIFA IRÁ EN FUNCIÓN DE LOS METROS DE LA EMBARCACIÓN.

Tel: 942 810 568

Port.: 686 86 67 63

Fax: 942 810 568

Página web: <http://www.puertosdecantabria.es/>



Puerto Pesquero de Suances 🌟🌟🌟 (Ver sin falta)

Puertos Pesqueros

- Puerto de Suances, s/n Suances, Cantabria, España
- Latitud: 43.430019 - Longitud: -4.035200

El Puerto Pesquero de Suances se encuentra situado en el estuario del río Saja. El Puerto de Suances integra además de la parte pesquera la parte náutica recreativa.

Se trata de un Puerto Pesquero pequeño, tradicional, característico de un pueblo marinero como es Suances. Los barcos pesqueros de la localidad, si bien no son numerosos, generan un considerable movimiento que hacen interesante la visita, pues Suances es conocido entre otras cuestiones por contar con pescado fresco. Estos barcos tradicionales no suelen pasar de 10 metros de eslora.

Algunas características del Puerto Pesquero son:

- Embarcaciones: 8
- Total capturas: 655,08 Tn (2010)
- Media últimos 10 años: 600,90 Tn.
- Media últimos 5 años: 560,84 Tn.

El puerto de Suances (de forma general, incluyendo la parte pesquera y náutica) cuenta con una superficie adscrita de 182.600,00 m2, con dársenas de 11.083,65 m2 y con una longitud operativa de muelles de 150 m.

El pequeño bar del puerto, la lonja de pescado, la cofradía de pescadores y el propio paisaje portuario invitan a conocer el Puerto Pesquero de Suances.

Tel: 942 810 568

Fax: 942 810 568

Página web: <http://www.puertosdecantabria.es/>

Media



Punta Ballota

Turismo rural

Posadas Cántabras

- Barrio La Sota, 5, 39360, Tagle

Punta Ballota

Tel: 942844507

E-mail: info@posadapuntaballota.com

Página web: <http://www.posadapuntaballota.com>



Punta Ballota y ensenada 🌟🌟🌟 (Ver sin falta)

Paisajes contados desde el Mar

- Suances, Cantabria, España
- Latitud: 43.439167 - Longitud: -4.074652



Cabo conocido con el nombre de "Punta Ballota". Está ubicado en la parte más occidental del municipio de Suances, en la localidad de Tagle y se adentra en el mar más de medio kilómetro. Desde tierra, en esta zona se pueden obtener unas inmejorables vistas panorámicas del mar Cantábrico y de la costa suancina.

Esta punta conforma una costa escarpada de, al menos 70 metros de altura en cuyas proximidades quedan restos de embarcaciones que fueron víctimas de naufragio en sus faldas, como fue el caso del vapor-correo "Isla de Cuba". Este barco cubría el trayecto entre La Habana y Santander cuando, el domingo 1 de abril de 1877, y bajo el mando del capitán Juan Moragués, encallaba debido a la niebla en las peñas del saliente de Punta Ballota, al oeste, entre la playa del Sable y la citada Punta. No hubo que lamentar víctimas mortales, gracias al buen estado del mar y a la colaboración de los vecinos de las localidades de Ubiarco, Tagle y Suances que acudieron a su auxilio. El Isla de Cuba quedó sepultado en el mar con todo su cargamento pasando a ser uno de los acontecimientos más notables del siglo XIX en el litoral cántabro.

A los pies de la punta Ballota, se abre la ensenada que lleva su mismo nombre y que sirve de zona de abrigo y fondeo de barcos al resguardo de los vientos del Oeste. Es una zona muy apreciada por la riqueza y biodiversidad de especies marinas que se encuentran en su costa y por ser una zona propicia para la práctica de la pesca con caña desde el acantilado y el buceo en la ensenada y sus alrededores.


Tel: 942 81 18 11

Fax: 942 81 01 12

E-mail: turismo@aytosuances.com

Página web: <http://www.suances.es>

Media





Punta del Dichoso (Piedra Blanca y alrededores)

Buceo

Punto de Buceo

- Suances, Cantabria, España
- Latitude: 43.444855 - Longitude: -4.049891

Se encuentra a 43 26,684' N de latitud y 004 02,699' W de longitud.

La profundidad va de 7 m hasta 12 m, pegando a la costa, por lo tanto es una inmersión sencilla, se puede realizar con titulación de Open Water Diver y Buceador 1 Estrella.

Fondo roca y arena.

Los requisitos para poder bucear son tener la titulación y el seguro correspondiente. Siempre se encuentran guiadas por un Guía de Grupo o un Instructor. Para más información contar con Club de Buceo Galataea.

xx

Tel: 942 81 18 11

Fax: 942 81 01 12

E-mail: turismo@aytosuances.com

Pagina web: <http://www.suances.es/>

Media



Quinta del Amo 🏠 (Interesante)

Monumentos

- Calle Jaime del Amo. Suances, Cantabria, España
- Latitude: 43.426823 - Longitude: -4.040801

Construida por la familia Del Amo (Gregorio y Susana) como residencia de verano. Situada como un mirador sobre el mar, la Quinta del Amo es un claro y bello ejemplo de arquitectura pintoresquita inglesa. Fue edificada en el siglo XX.

Se trata de la típica mansión decimonónica de la Inglaterra victoriana que fue adoptada por Gregorio del Amo para implantar su sello en su localidad natal tras regresar de América, donde desarrolló una triunfal carrera.

La planta de este inmueble en forma de U está sustentada por arcos de medio punto clasicistas y armónicos, mientras que en los lados se adosan grandes bloques con distintos elementos: En el Este una torre poligonal con un mirador en dirección a la costa santanderina, y en el Oeste otra torre, cilíndrica con dos series de ventanas, lo que le otorga una mayor esbeltez. El conjunto es impresionante como ejemplo de mansión en el más amplio sentido de la palabra.

Tel: 942811811

Fax: 942810112

E-mail: turismo@aytosuances.com

Pagina web: <http://www.suances.es>

Media





Quintana 23

Hoteles

Hospedaje

- calle Quintana, 23, 39340, Suances

Quintana 23

Tel: 942810659

E-mail: mma_24abril@hotmail.com

Pagina web: <http://www.quintana23.com>



Rabas de Calamar ★★★ (Ver sin falta)

Puntos Sabores

Receta típica

- Plaza Viales, 1 (Ayuntamiento), Suances, Cantabria, España
- Latitude: 43.426037 - Longitude: -4.042046

Las "rabas de calamar" son, de forma resumida, rodajas de calamar fresco, frito con una pizca de sal y ligero de harina. Las rabas son uno de los platos más populares de Suances, y quizás el más solicitado por los turistas que nos visitan.

Este plato de rabas de calamar es perfecto para tomar como aperitivo o como plato principal acompañado de una buena guarnición. En buena parte de las tabernas y restaurantes de Suances podrá degustar esta maravilla del mar.

Tal es la tradición del calamar, que es curioso ver desde la playa cómo en los meses de mejor tiempo numerosos barquitos y barcas inmóviles desde el amanecer están pescando calamares alrededor del peñón conocido como La Isla de los Conejos. Están "pescando rabas".

Las rabas pueden ser clasificadas en Cantabria por la raza del calamar con que son confeccionadas. Éste puede ser magano, peludín o rejo, siendo el más apreciado el magano pescado a guadañeta, arte de pesca tradicional con que se pescan los cefalópodos de esta raza de unos 12 cms de longitud. Las rabas de este tipo son denominadas "rabas de magano"

A continuación se indica cómo prepararlas:

o Limpia los calamares y los cortas en tiras. Echa harina en un plato

o En una sartén añade abundante aceite para freír. Seguidamente, pasa las tiras de calamar por la harina.

o Cuando el aceite esté bien caliente, echa los calamares. Los tienes a fuego medio, le das la vuelta hasta que hayan cogido color por ambos lados.

o Después los pones en un plato con un trozo de limón.

Tel: 942 81 18 11

Fax: 942 81 01 12

E-mail: turismo@aytosuances.com

Pagina web: <http://www.suances.es/>

Media





Rancho Chico

Restaurantes

Restaurante

• Calle el Muelle, 23, 39340, Suances, Cantabria, España

Rancho Chico



Restaurante Amita

Restaurantes

Restaurante

• Calle Torrelavega, 5, 39340, Suances, Cantabria, España

Restaurante Amita

Tel: 942810658



Restaurante Baleario

Restaurantes

Restaurante

• Calle Palencia, 19, 39340, Suances, Cantabria, España

Restaurante Baleario

Tel: 942810129



Restaurante El Arpeo

Restaurantes

Restaurante

• Calle Torrelavega, 1, 39340, Suances, Cantabria, España

Restaurante El Arpeo

Tel: 942844243



Restaurante El Caserio

Restaurantes

Restaurante

- Avenida Acacio Gutierrez, 159, 39340, Suances, Cantabria, España

Restaurante El Caserio

Tel: [942810575](tel:942810575)

E-mail: caserio@caserio.es

Pagina web: <http://www.caserio.com>



Restaurante El Choque

Restaurantes

Restaurante

- Paseo de la Marina Española, S/N. 39340, Suances, Cantabria, España

Restaurante El Choque

Tel: [942810628](tel:942810628)



Restaurante El Fanal

Restaurantes

Restaurante

- Paseo de la Marina Española, 6, 39340, Suances, Cantabria, España

Restaurante El Fanal

Tel: [942810045](tel:942810045)



Restaurante Hotel Azul

Restaurantes

Restaurante

- Calle Acacio Gutiérrez, 98, 39340, Suances, Cantabria, España

Restaurante Hotel Azul

Tel: [942811551](tel:942811551)

Pagina web: <http://www.elhotelazul.com>



Restaurante La Concha

Restaurantes

Restaurante

- Paseo de la Maria Española, 10, 39340, Suances, Cantabria, España

Restaurante La Concha



Restaurante Mode

Restaurantes

Restaurante

- Plaza de Viare, 12, 39340, Suances, Cantabria, España

Restaurante Mode

Tel: [942811062](tel:942811062)



Restaurante Sito

Restaurantes

Restaurante

- Paseo de la Marina Española, 3, 39340, Suances, Cantabria, España

Restaurante Sito

Tel: [942811508](tel:942811508)

E-mail: restaurantesito@yahoo.es

Pagina web: <http://www.restaurantesito.com>



Restaurante Soraya

Restaurantes

Restaurante

- Calle el Muelle, 27, 39340, Suances, Cantabria, España

Restaurante Soraya

Tel: [942844050](tel:942844050)

Pagina web: <http://www.hotelsoraya.es>



Restaurante SUKA Suances

Restaurantes

Restaurante

- C/ Torrelavega nº 7,39340, Suances, Cantabria, España

Restaurante SUKA Suances

Tel: 942 81 05 28

Pagina web: <http://https://www.facebook.com/suka39340>



Restos de defensas costeras de la Punta del Torco (Ver sin falta)

Monumentos

- Punta del Torco, Cantabria, España
- Latitude: 43.442345 - Longitude: -4.042368

Esta edificación era una antigua batería defensiva de las costas de Suances. Desde aquí se divisan puntos singulares como la Isla de los Conejos y la Punta del Cuerno, que están acompañados por otros islotes próximos. Más cercanas, la entrada de la Ría de San Martín de la Arena y las playas de la Concha y la de Cuchía.

Este es un punto estratégico para divisar el Cantábrico

El recinto de las antiguas defensas está rodeado por un muro de piedra, dentro del cual aún se conservan restos del bastión de defensa

El Faro y el Torco como vigilantes de la entrada que da acceso al puerto de Suances. El enclave natural que conforman el Faro y Las Murallas defensivas de El Torco, son visita obligada para todo turista y paseo recomendado para los propios vecinos en cualquier época del año. Las construcciones de las antiguas defensas son hoy en día, después de su remodelación y acondicionamiento, sede de los Cursos de la Universidad de Verano, acogiendo también exposiciones y numerosos actos sociales. Si se quiere sentir el mar, disfrutar de unas bellísimas vistas o simplemente lanzar la caña en sus aguas, no debemos perder de vista este lugar emblemático.

Tel: 942811811

Fax: 942810112

E-mail: turismo@aytosuances.com

Pagina web: <http://www.suances.es>

Media





Ría de san Martín de la Arena 🌟🌟🌟 (Ver sin falta)

Espacios Naturales

- Suances, Cantabria, España
- Latitude: 43.434879 - Longitude: -4.035200

La ría de San Martín de la Arena es un estuario situado entre los municipios de Suances, Polanco y Miengo, siendo la desembocadura de los ríos Saja y Besaya. Tiene una superficie de 389 hectáreas y un perímetro de 33,7 kilómetros. A lo largo de toda la ría los suelos predominantes son los fangos, seguidos de los arenosos. La boca de la ría la delimitan la Punta del Torco y la Punta de Afuera.

La ría conforma un puerto natural entre acantilados (Punta del Dichoso) en el que muchos historiadores ubican el "Portus Blendium" romano, famoso en épocas pasadas por su armada y gran movimiento comercial, que le convirtieron en la vía de penetración más importante de la costa cantábrica.

En la boca de la ría se encuentra el puerto de Suances o puerto de San Martín de la Arena y en una de sus riberas se encuentra el parque de la Ribera.

La cuenca hidrográfica del río Besaya es la mayor cuenca que existe en Cantabria, tiene una longitud de 47,2 kms., desde su nacimiento en Cueto Ropero en Aradillos (Campóo de En medio) hasta Suances. Abarca una superficie de 1024 km² y registra un aporte de 777,5 hectómetros cúbicos, lo que representa en la desembocadura un caudal máximo anual de 25,41 metros cúbicos por segundo.

Los estuarios constituyen los humedales más importantes del litoral cantábrico, por su valor ecológico y por su importancia socioeconómica, son espacios vitales para una gran variedad de aves, una rica biodiversidad consistente en alrededor de cien especies diferentes de aves acuáticas que a lo largo del año utilizan y dependen de los humedales para alimentarse, reproducirse o simplemente descansar.

Media



Tel: 942811811

Fax: 942810112

E-mail: turismo@aytosuances.com

Página web: <http://www.suances.es>



Ría de San Martín de la Arena 🌊🌊🌊 (Ver sin falta)

Vías navegables

- Suances, Cantabria, España
- Latitud: 43.427029 - Longitud: -4.032454

La ría de San Martín de la Arena o ría de Suances, también llamada antiguamente ría de Requejada, es un estuario situado en la costa central de Cantabria (España), entre los municipios de Suances y Miengo, siendo la desembocadura de los cursos unidos de los ríos Saja y Besaya. Tiene

una superficie de 389 hectáreas y un perímetro de 33,7 kilómetros, con una superficie intermareal del 75%. A lo largo de toda la ría los suelos predominantes son los fangos, seguidos de los arenosos. La boca de la ría la delimitan la Punta del Torco y la Punta de Afuera.

Su tramo más interior, muy estrecho y de carácter casi completamente fluvial, comienza entre Viveda y Barreda y soporta una gran presión industrial. El sector inmediatamente siguiente se conoce como Vuelta Ostrera, donde existe una depuradora de aguas residuales. A medida que se avanza hacia el mar se intensifica la vegetación y se encuentra con la zona denominada La Riberuca, donde existen escolleras abiertas en distintos puntos, que se suceden hasta el final de la ría, hasta el punto que su tramo final contiene y es entrada al Puerto de Suances, además de poseer varias playas.

Esta ría es navegable hasta la localidad de Requejada (Polanco), situada a 3,5 millas tierra adentro, lugar en el que se encuentra el puerto de Requejada. La boca está completamente abierta al norte y solamente la Roca Blanca, el Torco de Afuera y de Adentro la dan abrigo por el oeste y noroeste, existiendo en ella una barra que forma una rompiente continua a poca mar que haya.

El Puerto de Requejada es de carácter fluvial situado en la parte inicial de la ría, a unas 3,5 millas de la desembocadura. En 2008 el puerto cesó su actividad debido a que la acumulación de arena y piedras en el fondo hacía de él un puerto poco seguro.³ En la actualidad está gestionado de modo privado por la empresa Julio Cabrero & Cia S.A. La historia de la cuenca es larga y rica; los romanos ya descubrieron sus posibilidades de comunicación de la Meseta con el mar, a través de "Portus Blendium". Es el puerto de Suances en el que desembarcan las tropas aquitanas que lucharon en las Guerras Cántabras, y por donde se transportaba el mineral extraído de las minas de Reocín y Mercadal.

Durante la Edad Media el corredor del Besaya sería la principal vía y ruta de unión entre el Camino de Santiago del Norte con el llamado Francés: monasterios, inglesitas y palacios que aún quedan lo testifican. A partir del siglo XVI, el puerto de Suances tendrá una gran actividad comercial, que alcanzará su máximo esplendor en los siglos XVII y XVIII.

A mediados del siglo XIX comienza a generalizarse en la villa la práctica de los baños, siendo las playas de Suances el mayor reclamo turístico del municipio, atrayendo a los veraneantes de la época que comienzan a construir sus primeros chalets y villas de recreo.

En la actualidad se desarrollan en la vía distintos eventos deportivos, culturales y de ocio recreativo a lo largo del año, fundamentalmente en la época estival (cursos náuticos, concurso de embarcaciones, festividades, etc.).

Tel: 942 81 18 11

Fax: 942 81 01 12

E-mail: turismo@aytosuances.com

Página web: <http://www.suances.es/>

Media



Rincón de Ernesto

Restaurantes

Restaurante

- Torrelavega, 6, 39340, Suances, Cantabria, España

Rincón de Ernesto

Tel: 942810015



Ruta del Corredor Verde "Saja-Besaya" (Senda ciclable municipal) ⭐⭐⭐ (Ver sin falta)

Senderismo

- Suances, Cantabria, España
- Latitude: 43.428459 - Longitude: -4.035286

La Ruta del "Corredor Verde del Saja-Besaya" conecta a Suances con los municipios vecinos de Santillana del Mar, Torrelavega, Cartes y Los Corrales de Buelna, conformando el denominado Arco Verde de la cuenca del Saja - Besaya.

El tramo que transcurre por Suances, es conocido como la "Senda Ciclable municipal", la cual tiene el punto de partida en el parque de La Ribera, zona ideal para pasear y disfrutar con la familia y que enlaza con la playa de La Riberuca. El recorrido en Suances es llano en su mayor parte, tiene una longitud de 5,7 kilómetros desde en Suances, hasta el Barrio San Martín, en Hinojedo.

Todo el recorrido discurre en todo momento junto a la ría y está dotado de zonas de descanso para reponer fuerzas o simplemente disfrutar de las inmejorables vistas.

Es un lugar ideal para disfrutar de un agradable paseo, al tiempo que disfrutar de la actividad saludable y el ejercicio sano.


Tel: 942811811

Fax: 942810112

E-mail: turismo@aytosuances.com

Pagina web: <http://www.suances.es>

Media



Ruta turístico-cultural Amós de Escalante ⭐⭐ (Merece la visita)

Senderismo

- Calle Mayor, Ongayo. Suances, Cantabria, España
- Latitude: 43.412777 - Longitude: -4.062222

Distancia del recorrido: 10,3 km

Dificultad: Media

Salida y llegada: Iglesia de Santiago

Este largo recorrido nos permite conocer 2 de las cinco pedanías del municipio: Ongayo y Puente Avios.

Durante todo el recorrido disfrutaremos de fantásticas vistas hacia el mar en la parte alta o hacia el interior, donde, en la lejanía, se divisa la zona industrial del Torrelavega. Estos dos pequeños núcleos rurales encierran el encanto de la tradición ganadera y un rico patrimonio arquitectónico que salpica todo el recorrido.

Tel: 942811811

Fax: 942810112

E-mail: turismo@aytosuances.com

Pagina web: <http://www.suances.es>

Media





Ruta turístico-cultural Carmen Martín Gaité 🌟🌟 (Merece la visita)

Senderismo

- Suances, Cantabria, España
- Latitude: 43.424953 - Longitude: -4.077150

Distancia del recorrido: 5,8 km

Dificultad: Media-Baja

Salida y llegada: Ermita de Guadalupe (Tagle)

Una ruta eminentemente costera que nos muestra la magnífica ensenada de la Cabrera con una espectacular vista desde la Punta Ballota.

Podemos continuar bordeando toda la costa del cantábrico en un paraje natural libre de construcciones, hasta llegar a la playa del Sable, en Tagle, un pequeño arenal entre acantilados vigilado desde lo alto por los restos de la torre de San Telmo que visitamos antes de regresar al centro del pueblo de Tagle.

Tel: 942811811

Fax: 942810112

E-mail: turismo@aytosuances.com

Pagina web: <http://www.suances.es>

Media



Ruta turístico-cultural Elena Soriano 🌟🌟 (Merece la visita)

Senderismo

- Playa de la Concha, Suances, Cantabria, España
- Latitude: 43.435783 - Longitude: -4.042068

Distancia del recorrido: 4,2 km

Dificultad: Baja

Salida y llegada: Acceso central playa de la Concha

Este bello paseo atraviesa la playa de la Concha para ascender por el atajo hacia el faro. El recorrido está jalonado de miradores con magníficas vistas hacia ambas playas, o la desembocadura de la Ría San Martín.

Son paradas obligadas, la Punta del Dichoso y El Torco (antiguo fuerte defensivo).

También es muy placentero descansar en el mirador de la playa de Los Locos, observando las evoluciones de los múltiples aficionados al surf o extraordinarias puestas de sol tras los Picos de Europa.

Tel: 942811811

Fax: 942810112

E-mail: turismo@aytosuances.com

Pagina web: <http://www.suances.es>

Media





Ruta turístico-cultural Fernando Velarde 🌟🌟 (Merece la visita)

Senderismo

- Suances, Cantabria, España
- Latitud: 43.407291 - Longitud: -4.044989

Distancia del recorrido: 6,1 km

Dificultad: Baja

Salida y llegada: Pabellón polideportivo de Hinojedo.

Nada más iniciar el recorrido, podemos visitar los restos de la conocida Mota de Trespalacios, (antigua fortificación medieval inventariada en el Patrimonio Cultural de Cantabria). También pasaremos por el inmenso parque de "La Alianza", compartido con Santillana del Mar, con intensa actividad de grupos y familias en la época estival. Zona de praderas y edificaciones rurales que unen la zona baja (desde la ermita de Sanjero) con el alto de San Pedro para descender de nuevo por toda la ladera sur de la Masera. Una ruta circular en torno a la Casa Palacio donde nació Fernando Velarde.

Tel: 942811811

Fax: 942810112

E-mail: turismo@aytosuances.com

Página web: <http://www.suances.es>

Media



Ruta turístico-cultural Javier Lorenzo 🌟🌟 (Merece la visita)

Senderismo

- Suances, Cantabria, España
- Latitud: 43.413673 - Longitud: -4.042722

Distancia del recorrido: 3,5 km

Dificultad: Baja

Salida y llegada: Oficina de turismo de Cortiguera

Partiendo del Mirador de Cortiguera, donde se encuentra ubicada la Oficina de Turismo de Cortiguera, comenzamos una ruta que nos permitirá disfrutar, a lo largo de todo su recorrido, de inmejorables vistas de la Ría y sus alrededores, hasta llegar a las marismas donde se encuentra ubicada la depuradora de la Vuelta Ostrera.

Por el camino nos encontraremos además con lugares de interés, como la ermita de Cortiguera y su bolera, que acoge en los meses estivales diversos campeonatos deportivos.

Tel: 942811811

Fax: 942810112

E-mail: turismo@aytosuances.com

Página web: <http://www.suances.es>

Media





Ruta turístico-cultural José M^a de Pereda 🌟🌟 (Merece la visita)

Senderismo

- Plaza Viares, Suances, Cantabria, España
- Latitude: 43.426735 - Longitude: -4.042146

Distancia del recorrido: 4,6 Km.

Dificultad: Media

Salida y llegada: Plaza de Viares

Siguiendo esta ruta podrás descubrir algunos edificios civiles y religiosos emblemáticos (como el antiguo colegio San José, la iglesia de Nuestra Señora de Las Lindes, o nuestra impresionante biblioteca), así como disfrutar de excelentes vistas de la villa (en los diferentes miradores acondicionados en la zona de La Cuba) y del pequeño embarcadero de Los Cantos (que además enlaza con la senda ciclable). De regreso, podrás pasear por un antiguo barrio de tradición marinera que conserva parte de su tipismo.

Tel: 942811811

Fax: 942810112

E-mail: turismo@aytosuances.com

Pagina web: <http://www.suances.es>

Media



Ruta turístico-cultural Juan José Gómez Quintana 🌟🌟 (Merece la visita)

Senderismo

- Plaza Viares, Suances, Cantabria, España
- Latitude: 43.426037 - Longitude: -4.042046

Distancia del recorrido: 3,2 km

Dificultad: Baja

Salida y llegada: Plaza de Viares

Esta ruta se aleja ligeramente del centro del pueblo y permite al caminante disfrutar de la tranquilidad de una zona de pradería cercana al núcleo, para finalmente regresar a la zona urbana a través del antiguo barrio de La Gerra, por la calle Quintana.

De regreso al centro pasamos por la iglesia de Nuestra Señora de Las Lindes, y por la antigua fundación San José, (hoy colegio, escuela de música y centro cultural) entre otros lugares de interés.

Tel: 942811811

Fax: 942810112

E-mail: turismo@aytosuances.com

Pagina web: <http://www.suances.es>

Media





Ruta turístico-cultural Miguel Delibes 🌟🌟 (Merece la visita)

Senderismo

- Puerto de Suances, Suances, Cantabria, España
- Latitude: 43.430752 - Longitude: -4.036101

Distancia del recorrido: 2.9 km

Dificultad: Baja

Salida y llegada: Puerto de Suances

Partiendo del Puerto de Suances, une esta zona con la parte de la playa, a través del paseo marítimo, permitiendo disfrutar del esplendor y belleza de la playa de La Concha y su entorno, además de disponer de mil y un lugares para dejarse conquistar por la mejor gastronomía. Esta ruta también se acerca hasta el parque de El Espadañal, donde se encuentra el auditorium Bassens que acoge numerosas actividades tanto lúdicas como culturales, especialmente en verano, (un lugar ideal para disfrutar de las cálidas noches suancinas).

Tel: 942811811

Fax: 942810112

E-mail: turismo@aytosuances.com

Pagina web: <http://www.suances.es>

Media



Ruta turístico-cultural Plinio, el Viejo 🌟🌟 (Merece la visita)

Senderismo

- Plaza Viales, Suances, Cantabria, España
- Latitude: 43.426933 - Longitude: -4.042046

Distancia del recorrido: 5,2 km

Dificultad: Baja

Salida y llegada: Plaza de Viales

Esta ruta se inicia por el pequeño barrio de la "Riachuela", muy próximo al Ayuntamiento, situado a los pies de la muralla de cierre del antiguo convento, (declarada de interés cultural).

El recorrido nos llevará hasta La Cueva de las Brujas, uno de esos tesoros ocultos del municipio, que se encuentra protegida (en la actualidad no se puede visitar).

Además, esta ruta, que atraviesa un pequeño bosque de eucaliptos, nos permitirá disfrutar del paisaje de los prados y de vistas generales del municipio, con el mar Cantábrico al fondo, especialmente desde la zona alta donde se ubica el depósito del agua que abastece todo el municipio.

Tel: 942811811

Fax: 942810112

E-mail: turismo@aytosuances.com

Pagina web: <http://www.suances.es>

Media





Ruta turístico-cultural Reina M^a Cristina 🇪🇸 🇪🇸 (Merece la visita)

Senderismo

- Plaza Viares, Suances, Cantabria, España
- Latitud: 43.426525 - Longitud: -4.042049

Distancia del recorrido: 3,2 km

Dificultad: Media

Salida y llegada: Plaza de Viares

Esta ruta une la zona alta del pueblo con la zona de la playa, permitiendo además disfrutar de inigualables vistas.

El descenso se hace a través del camino de la Fuente de Enmedio, una antigua senda que antaño era utilizada especialmente por los marineros para bajar al puerto y por las mujeres que bajaban al lavadero (recuperado recientemente).

Esta ruta también transita por el parque paisajístico de La Ribera y la dársena del puerto, entre otros lugares de interés. La subida se realiza por la carretera general, emulando parte del recorrido que siguió la Reina María Cristina tras desembarcar en La Concha para dirigirse al Ayuntamiento.

Tel: 942811811

Fax: 942810112

E-mail: turismo@aytosuances.com

Página web: <http://www.suances.es>

Media



Rutas turísticas 4x4

Ocios naturales

- Avenida San Saturnino, 59 (Hinojedo), 39350 Suances, Cantabria, España
- Latitud: 43.387810 - Longitud: -4.046144

“Rutas Turísticas 4x4” es una entidad pionera con más de 15 años de experiencia en la divulgación y promoción de rutas y paisajes de Cantabria por antiguos caminos, hoy prácticamente en desuso, que comunicaban sus pueblos.

El grupo Rutas Turísticas 4x4 está especializado en la realización de eventos, además de excursiones y actividades de ocio y tiempo libre. Viajes de lujo en vehículos 4x4, diferentes, amenos y divertidos.

Organización de todo tipo de eventos relacionados con el mundo del motor.

Organización de excursiones y actividades en vehículos off-road. Todo Terreno, todo camino, quad, buggys...

Cursos de Técnicas de Conducción y Prevención de Riesgos.

Actividades multiaventura para grupos así como la organización de actividades de alta gama para incentivos, congresos, ferias y exposiciones, habiendo cosechado importantes logros con el reconocimiento de grandes firmas que confían plenamente en su trabajo.

Organizan rutas guiadas y exclusivas por los parques naturales y parques nacionales protegidos.

Rutas del Románico.

Rutas de los Valles Ancestrales.

Rutas de los oficios olvidados.

Tel: 942 843 127

E-mail: info@rutasturisticas4x4.com



Sala de Exposiciones Municipal "Algas" 🌟🌟 (Merece la visita)

Exposiciones

- Paseo Marina Española, 10, 39340 Suances, Cantabria, España
- Latitude: 43.433659 - Longitude: -4.037710

Ubicada en el Paseo de la Marina, nº 10 en esta Sala se realizan exposiciones artísticas de mayo a septiembre. Se encuentran detalladas y actualizadas en la web:
<http://concejaliadeculturadesuances.blogspot.com.es>

Media



Tel: 942811811

Fax: 942810112

E-mail: turismo@aytosuances.com

Pagina web: <http://www.suances.es>



Sandra II

Hoteles

Hotel

- Avenida Jose Antonio, 45, 39340, Suances

Sandra II

Tel: 942844097

E-mail: hotelsandra2@gmail.com

Pagina web: <http://www,.sandrandondiego.com>



Santa Ana

Turismo rural

Posadas Cántabras

- Calle Cacho Fernández Regatillo, 17, 39350, Cortiguera

Santa Ana

Tel: 942844364

E-mail: info@posadasantaana.com

Pagina web: <http://www.posadasantaana.com>



Sendero GR 73 Calzada de los Blendios: Corrales de Buelna - Santillana 🌟🌟🌟

(Ver sin falta)

Senderismo

- Suances, Cantabria, España
- Latitude: 43.410946 - Longitude: -4.039224

El GR 73 es una ruta que atraviesa el trazado de la calzada romana que unía Pisoraca –actual Herrera de Pisuerga (Palencia)– con Portus Blendium –Suances (Cantabria)–. Esta calzada tiene más de veinte siglos de historia. Se mantuvo en uso durante muchos de ellos y ha sufrido muchas remodelaciones para adaptar este eje a los adelantos técnicos. El sendero ha sido señalizado como GR en Cantabria, en Palencia todavía está pendiente de señalización.

En Cantabria el GR 73 recorre la comarca de Campoo y el valle del Besaya, por los que históricamente han discurrido las vías de comunicación entre la costa y la meseta castellana, hallándose también en los citados valles la mayor concentración de arte románico de la región. También se conserva algún tramo de la mencionada calzada romana, el más importante situado entre las localidades de Pie de Concha y Somaconcha –actual Pesquera–.

A lo largo del recorrido se atraviesan comarcas muy diferentes, desde las llanuras abiertas de la Meseta en las que se ubica Herrera de Pisuerga, hasta las playas de Suances, pasando por los agrestes relieves montañosos de la Cordillera Cantábrica, con alturas superiores a los 2.000 metros en el macizo del Alto Campoo.

La máxima cota que se alcanza en este sendero es bastante más moderada, los 1.100 metros de altitud que se rozan entre San Martín de Hoyos y el Alto del Bardal, por el cual se cruza la divisoria de aguas entre las cuencas del Duero y el Ebro. La divisoria cantábrica, entre el Ebro y el Besaya, se pasa a una altura todavía más reducida, los 850 metros de Reinosa, aunque después el sendero supera los 1.050 metros en la zona de Morancas.

El GR 73 sigue básicamente el curso de dos ríos, el Pisuerga y el Besaya, aunque también cruza el Ebro y otros ríos de menos importancia. Son ríos de dimensiones y características muy distintas, pese a su proximidad.

La etapa 6 del Sendero es la que une Corrales de Buelna con Suances, siendo ésta la última de las etapas que comienzan en Herrera de Pisuerga. A continuación se realiza una breve descripción de esta etapa, y su finalización en el municipio de Suances:

Partiendo desde Corrales de Buelna, nos situamos a su entrada en la Aldea de la Cantina.

Nos dirigimos hacia el profundo corte que ha hecho el río Besaya en la Llamada Hoz de las Caldas, donde se juntan el balneario, la carretera, el ferrocarril y el Santuario de Nuestra Señora de las Caldas.

Nada más salir de la hoz, cruzamos el bello pueblo de Riocorvo, que conserva unas hermosas y señoriales mansiones, cruzamos la carretera y seguimos por el Camino de la Camberona para ir a Yermo. Siguiendo tranquilas carreteras comarcales pasaremos sucesivamente por Bedicó, Sierra Eisa y Reocín, pueblos ubicados en suaves lomas siempre verdes. Las minas de Reocín han dejado un profundo y enorme hoyo que bordearemos completamente para descender a Puente de San Miguel, pasando antes por un túnel debajo de la autovía.

Pasado Vispieres damos vista ya a Santillana del Mar desde un alto. Descendemos por un camino hasta una carretera que nos introduce en Santillana. La visita a esta villa ha de ser reposada para sacar todo el jugo a esta joya medieval tan bien conservada.

Saldremos de Santillana en ascenso hacia Camplengo, Yuso y Avíos para avistar al mar azul a lo lejos. Al llegar a la antigua Portus Blendius la cruzaremos hasta llegar a su puerto y a la Punta del Dichoso, un magnífico lugar para disfrutar del Cantábrico.

Longitud: 26 Km

Tiempo: 8 horas.

Para más información:

Contacto: Federación Cántabra de Deportes de Montaña y Escalada (FCDME)

C/ El Salto, s/n, (Antiguo Colegio Casimiro Sáiz)

1ª Planta, 3ª puerta a la izquierda.

39200 Reinosa (Cantabria)

Tfno: (+34) 942 75 52 94

E-mail: info@fcdme.es

<http://www.fcdme.es/>

<http://www.senderosgr.es/SenderosDetalle.aspx?IdSendero=83>

<http://herreredepisuerga.es/files/downloads/2012/12/CALZADA-DE-LOS-BLENDIOS.pdf>

Tel: 942755294

E-mail: info@fcdme.es

Pagina web: <http://www.fcdme.es/>



Seno de Ballota

Fondeos regulados

- Suances, Cantabria, España
- Latitude: 43.434914 - Longitude: -4.079145

En cuanto al seno de Ballota, es una zona muy resguardada de los vientos del Oeste y está abierta al mar, por lo que las profundidades pueden llegar desde 5-6 metros hasta más de 25 conforme nos alejamos de la costa.

Para llegar a este lugar se pueden coger varias referencias, bien desde la costa de Tagle hacia el mar a 0,5 millas aproximadamente. Desde la barra de Suances, doblar el Dichoso en dirección oeste y la distancia aproximada es de 1,5 millas

Es bueno para pesca submarina pegado a la costa, también para centollo, cachones, lubina, jargos, etc.

Tel: 942 81 18 11

Fax: 942 81 01 12

E-mail: turismo@aytosuances.com

Pagina web: <http://www.suances.es/>

Media



Seno de Ballota

Pesca & Paseos

Punto de Pesca

- Suances, Cantabria, España

La profundidad de esta zona es de 5-6 metros y se puede llegar hasta los 25 metros de profundidad. Es buena zona para cacear y coger lubina.

Es bueno para pesca submarina pegado a la costa, también para centollo, cachones, lubina, jargos, etc.

Es una zona abrigada por los vientos de oeste.

Para llegar a este lugar se pueden coger varias referencias, bien desde la costa de Tagle hacia el mar a 0,5 millas aproximadamente. Desde la barra de Suances, doblar el Dichoso en dirección oeste y la distancia aproximada es de 1,5 millas

Nota: Es conveniente avisar sobre la peligrosidad que entraña la entrada y la salida de la barra de Suances a los nuevos navegantes para que tengan mucha precaución en sus entradas y salidas.

La información ha sido proporcionada por una persona que es experto pescador y buzo en esta zona.

Tel: 942 81 18 11

Fax: 942 81 01 12

E-mail: turismo@aytosuances.com

Pagina web: <http://www.suances.es/>

Media





Shore Pleasure

Restaurantes

Restaurante

- Calle el Muelle, 13, 39340, Suances, Cantabria, España

Shore Pleasure

Port.: [661003783](tel:661003783)



Sobremonte Park

Apartamentos turísticos

Apartamentos

- Barrio Cortiguera, 8, 39340, Suances

Sobremonte Park

Tel: [942810683](tel:942810683)

E-mail: sobremontepark@gmail.com

Página web: <http://www.apartamentosensuances.com>



Soraya

Hoteles

Hotel

- El Muelle, 27, 39340, Suances

Soraya

Tel: [942810233](tel:942810233)

E-mail: hotelsoraya@mundivia.es

Página web: <http://www.turismosuances.es>



Suances

Ciudades-Puertos

- Suances, Cantabria, Spain
- Latitude: 43.433163 - Longitude: -4.037218



Media

• Video



Suances se caracteriza por su privilegiada situación en el estuario, rico en recursos naturales, que han convertido el municipio en un enclave de especial interés desde los primeros momentos de la Prehistoria. La presencia humana queda atestiguada durante el Paleolítico Inferior (Achelense, más de 100.000 años) donde cabe destacar la cueva de Las Brujas, situada en la Gerra, que conserva, aunque modestas, manifestaciones de arte rupestre, que consisten en signos que se realizaban deslizando las yemas de los dedos sobre la arcilla fresca de las paredes y techos de la cueva (técnica denominada Macarroni, también utilizada en la vecina cueva de Altamira). Podemos destacar también el hallazgo de un taller de sílex en la playa de Los Locos.

Recientes excavaciones han sacado a la luz un interesante yacimiento, El Castro de Hinojedo, un asentamiento humano al aire libre, que se ha manifestado como una de las principales fuentes de información acerca del Calcolítico regional (4.000 años) y, más en concreto, sobre uno de sus aspectos menos conocidos, el hábitat. De cronología algo posterior es el puñal de Hinojedo, una pieza de bronce de gran belleza. Su tipología – enmangue de lengüeta con remaches – nos retrotrae a momentos de la Edad de Bronce (3.000 años).

El poblamiento durante la Edad de Hierro (2.500 – 2.000 años) se confirma en el Castro de la Masera entre Hinojedo y Cortiguera. En la cima del mismo se encuentra un castro en el que todavía podemos observar algunas terrazas defensivas. En él se han hallado cerámicas hechas a mano y a torno, lo que ha permitido constatar su atribución cultural a momentos próximos a la romanización. ¿Sería este el lugar donde vivieron los blendios mencionados por Plinio el Viejo en su “Historia Natural”?

Tel: 942 81 18 11

Fax: 942 81 01 12

E-mail: info@aytosuances.com

Pagina web: <http://www.suances.es/>



Suances

Hoteles

Hotel

- calle Ceballos, 45, 39340, Suances

Suances

Tel: 942844222

E-mail: info@hotel-suances.com

Pagina web: <http://www.hotel-suances.com>



Surf Camp Los Locos

Ocios naturales

- Paseo Marina Española, 10, 39340 Suances, Cantabria, España
- Latitud: 43.433758 - Longitud: -4.037710

La escuela de surf de Los Locos se encuentra situada en Suances, un lugar idóneo para la práctica del Surf. Con acceso a la Playa de La concha y la Playa de Los Locos, y a tan solo cinco minutos andando del centro urbano.

Además de la práctica de surf, en esta escuela podrás disfrutar del entorno natural y de distintas actividades de turismo activo. Cuenta con una casa con alojamiento compuesta de 3 plantas y 5 habitaciones de diferentes tamaños, con una superficie aprox. de 300 metros² y un jardín excepcional con vistas al mar donde poder disfrutar del amanecer y del atardecer de la costa cántabra.

Nuestros campus de surf de duración 5 o 10 días, están dirigidos a los chicos de la comarca que quieran realizar cursos intensivos de surf y deportes de deslizamiento como el stand up paddle y el long-skateboard. Además de practicar otros deportes en la playa como las palas, el freessbe o el volley-playa.

Port.: 605 542 429

E-mail: info@surfloslocos.com



Sydney

Restaurantes

Restaurante

- Calle el Muelle, 25, 39340, Suances, Cantabria, España

Sydney

Tel: 942811598



Sydney Hotel Restaurante

Hoteles

Hotel

- Calle el Muelle, 25, 39340, Suances, Cantabria, España

Sydney Hotel Restaurante

Tel: 942810598

E-mail: info@hotelsydney.es

Pagina web: <http://www.hotelsydney.es>



Tapia del antiguo convento (Bien Inventariado) 🏠 (Merece la visita)

Monumentos

- Calle Veinticinco de Agosto, 39340 Suances, Cantabria, España
- Latitude: 43.424816 - Longitude: -4.044009

La cerca rodeaba el antiguo Convento de las Trinitarias, situado en el barrio de Vïares, en el lado meridional de la plaza de la villa, justamente opuesta a la casa de los Polanco, en la localidad de Suances.

El origen de la cerca se remonta al siglo XVII, dos siglos antes de la fundación del Convento de las Trinitarias en Suances, en 1883. Se tiene constancia de que en el solar existió una casa, la Casa de los Herrera, que debió de ser demolida en el siglo XIX cuando se construyó el Convento de Las Trinitarias.

La cerca formó parte del conjunto arquitectónico de la Casa de los Herrera, y permanece como único testimonio de su existencia. Por su planta y extensión debió de dividir la propiedad en dos partes: una principal correspondiente a la corralada de la casa, en el mismo lugar donde más tarde se levantaría el convento. La otra zona cercada, más hacia el norte, debió de estar destinada a huerta. Esta segunda zona de la tapia ha sufrido diversas agresiones, como la demolición de todo el paño norte y parte de los laterales.

La tapia se construye de mampostería labrada toscamente, unida con argamasa, utilizando posiblemente piedra de calar, propia del municipio.

Indicando la existencia de entradas y zonas de paso se encuentran cubos troncopiramidales, uno en la zona de acceso desde la corralada a la huerta y otro en la supuesta entrada a la huerta desde el exterior.

La altura de la cerca es considerable, sobre los 3 metros.

Descripción contenida en la Resolución de 20 de abril de 2004, por la que se incluye en el Inventario General del Patrimonio Cultural de Cantabria, como Bien Inventariado, La Tapia que rodeaba el antiguo Convento de Las Trinitarias, en Suances.


Tel: 942811811

Fax: 942810112

E-mail: turismo@aytosuances.com

Página web: <http://www.suances.es>

Media



Torre de San Telmo (Tagle) 🏠 (Merece la visita)

Monumentos

- Suances, Cantabria, España
- Latitude: 43.434383 - Longitude: -4.082836

Sumido en la soledad, el paredón medieval de San Telmo, ubicado en la mota de Santa Justa, con la playa a sus pies, desafió al paso del tiempo como antaño desafió al enemigo, convirtiéndose en bastión y defensa contra las invasiones y formando parte del complejo defensivo medieval en la costa cántabra. Construida en el siglo XIV, de planta cuadrada, la torre sirvió de observatorio y punto de referencia para los navíos.

La torre de San Telmo se encuentra a las afueras de la localidad del mismo nombre. El paredón de la torre es la ruina de una antigua atalaya medieval situada sobre un acantilado entre las playas de Santa Justa y El Sable, en Tagle (municipio de Suances).

De la edificación original tan sólo queda una pared y parte de otra, en ángulo de 90° con la primera; cada una de ellas conserva los huecos de sendas ventanas. Como patrimonio histórico, está protegida por la declaración genérica del Decreto 22/abril/1949 y por la Ley 16/1985.


Tel: 942811811

Fax: 942810112

E-mail: turismo@aytosuances.com

Página web: <http://www.suances.es>

Media





Torre mediaeval de Tagle 🌟 (Interesante)

Monumentos

- Calle General. Tagle. Suances, Cantabria, España
- Latitude: 43.421104 - Longitude: -4.076581

La torre medieval de Tagle está situada en el centro del pueblo y su construcción data del siglo XV. De ella queda un paredón envuelto en hiedras que la protegen de la caída de sus piedras. Perteneció al señorío del conde de la Barca.

Tel: 942811811

Fax: 942810112

E-mail: turismo@aytosuances.com

Pagina web: <http://www.suances.es>

Media



Un recorrido por Suances pueblo (1): La Plaza de Viales 🌟🌟🌟 (Ver sin falta)

Paisajes contados desde Tierra

Un recorrido por Suances pueblo

- Suances, Cantabria, España
- Latitude: 43.426041 - Longitude: -4.041628



Media



Se encuentra en la Plaza Viales, punto neurálgico del pueblo de Suances. A uno de sus lados tiene al Ayuntamiento de Suances. En el año 1835, Suances junto con otros antiguos concejos, pasa a configurar el Ayuntamiento Constitucional de Ongayo, pero recupera en 1890 la capitalidad, fijando su sede el Ayuntamiento de la Villa de Suances en un edificio donado a tal efecto por un benefactor del pueblo, D. Juan José Gómez Quintana. El edificio no tiene autor conocido y guarda gran semejanza al ubicado en Colombres (Asturias).

En otro de los flancos de la Plaza de Viales se encuentra la llamada Casa de Los Polanco que data del siglo XVII y es de estilo barroco. El conjunto inicial se componía de tres edificaciones. Lo más destacado es su portalada, compuesta por un arco de medio punto por encima del cual se encuentra un escudo. El campo del blasón va cuartelado y sus soportes son dos leones en cuya parte superior corre el lema de la familia.

Este recorrido por Suances pueblo se continua por el Barrio de la Cuba.

Tel: 942 81 18 11

Fax: 942 81 01 12

E-mail: turismo@aytosuances.com

Pagina web: <http://www.suances.es>



Un recorrido por Suances pueblo (2): El Barrio de la Cuba 🌟🌟🌟 (Ver sin falta)

Paisajes contados desde Tierra

Un recorrido por Suances pueblo

- Suances, Cantabria, España
- Latitude: 43.423031 - Longitude: -4.034579



Partiendo de la plaza de Viales, y en dirección al barrio de la Cuba se disfruta de unas inmejorables vistas del tramo final de la ría de San Martín de la Arena, el puerto y la Ribera. Es aconsejable parar en los miradores existentes y disfrutar de las panorámicas hasta llegar a este lugar íntimamente relacionado con la tradición marinera.

Unido a esta misma tradición, se formó el Cabildo de Mareantes o la también llamada Hermandad de Pescadores que desde el siglo XVII existen referencias escritas de su existencia. Esta cofradía era devota de la Cofradía de la Vera Cruz que, a su vez, tenía su ermita en el barrio de la Cuba de Abajo conocida también como Nuestra Señora de los Siete Dolores.

Desde este lugar se accede en dirección sur y sin perder de vista la ría de San Martín hasta el Muelle de los Cantos y la senda ciclable del municipio.

Tel: 942 81 18 11

Fax: 942 81 01 12

E-mail: turismo@aytosuances.com

Página web: <http://www.suances.es>

Media



Usgo

Pesca & Paseos

Punto de Pesca

- Suances, Cantabria, España

Esta zona puede incluirse en el municipio de Miengo, pero es muy frecuentada por pescadores Suancinos, aunque se le conoce con este nombre (Usgo) a una playa del municipio de Miengo y se sitúa frente a sus costas.

La profundidad es de 5 metros desde tierra hasta 22 metros. Como referencia para llegar hasta este lugar se encuentra a 1,5 millas de la costa. Desde Suances en dirección Este a 1,5 millas.

Es buena zona para lubina, chicharro, verdel, caballa, etc. También es buena para bucear a la orilla de la costa.

Nota: Es conveniente avisar sobre la peligrosidad que entraña la entrada y la salida de la barra de Suances a los nuevos navegantes para que tengan mucha precaución en sus entradas y salidas.

La información ha sido proporcionada por una persona que es experto pescador y buzo en esta zona.

Tel: 942 81 18 11

Fax: 942 81 01 12

E-mail: turismo@aytosuances.com

Página web: <http://www.suances.es/>



Varadero

Bares - Heladerias - Salones de Té

Bar

• Calle Valladolid, 49 Bajo, 39340, Suances, Cantabria, España

Varadero

Tel: [942811290](tel:942811290)



Viento Sur

Bares - Heladerias - Salones de Té

Bar

• Calle Valladolid, 4, Suances, Cantabria, España

Viento Sur

Tel: [942108217](tel:942108217)

E-mail: vientodelsurloungebar@hotmail.com



Villa de Suances

Restaurantes

Restaurante

• Plza Viales, 9, 39340, Suances, Cantabria, España

Villa de Suances

Tel: [942810043](tel:942810043)



Vivero 2

Hoteles

Hotel

• Ceballos, 75, 39340, Suances, Cantabria, España

Vivero 2

Tel: [942811302](tel:942811302)

E-mail: vivero2@hotelvivero.com

Pagina web: <http://www.hotelvivero.com>



Vivero Playa

Hoteles

Hotel

- Calle Palencia, 4, 39340, Suances, Cantabria, España

Vivero Playa

Tel: [942810071](tel:942810071)

E-mail: info@hotelvivero.es

Pagina web: <http://www.hotelviveroplaya.es>



Vuelta Ostrera (Ver sin falta)

Paisajes contados desde el Mar

Ría de San Martín de la Arena

- Suances, Cantabria, España
- Latitude: 43.405815 - Longitude: -4.016973

Hace referencia al lugar que describe la última curva de la ría de San Martín de la Arena, antes de llegar al muelle de Requejada. Debe su nombre a la existencia de un fondo lleno de ostras lo que indica que antiguamente debió de ser un lugar conocido con esta denominación por la existencia de esta especie de moluscos.

Desde este lugar y por detrás de la misma, se alza imponente la Masera o también conocida como monte de Cortiguera, que es una elevación del terreno de 152 metros de altura con la cumbre aplanada. En su cima se encuentran restos de un yacimiento prehistórico que data de la Edad del Hierro y restos de un castro donde se observan hoy en día, algunas de sus terrazas defensivas. En este lugar se han descubierto cerámicas hechas a mano y a torno, además de materiales como hendedores utilizadas en la época del paleolítico inferior a modo de hacha.

Tel: [942 81 18 11](tel:942811811)

Fax: [942 81 01 12](tel:942810112)

E-mail: turismo@aytosuances.com

Pagina web: <http://www.suances.es>

Media



Suances, Cantabria



Camino de Santiago (BIC) 🏠 (Merece la visita)

Sitios y actividades turísticas

- Ayuntamiento de Suances, Plaza Viares, 1, 39340 Suances, Cantabria, Cantabria, España
- Latitude: 43.426037 - Longitude: -4.042146

Además del camino principal, que discurría por el Norte de la Meseta, había otros caminos alternativos, entre los que destacaba el costero, parte de cuyo trazado discurría por las comarcas costeras de Cantabria, atravesando los principales núcleos de población de la costa, como Castro Urdiales, Laredo, Santander, Santillana del Mar y San Vicente de la Barquera, todas ellas con importantes edificios religiosos medievales, tanto románicos como góticos. De esta arteria principal salen caminos más secundarios que enlazaban con el camino de la Meseta, entre los que destacaba el camino del Besaya, cuajado de monumentos románicos y que seguía en gran parte el primitivo trazado de la calzada romana.

Esta vía secundaria del Camino de Santiago que recorre la costa del Cantábrico pasa por Suances.

Tel: 942811811

Fax: 942810112

E-mail: turismo@aytosuances.com

Pagina web: <http://www.suances.es>



Casa Ayuntamiento

Monumentos

- Ayuntamiento de Suances, Plaza Viares, 1, 39340 Suances, Cantabria, Cantabria, España
- Latitude: 43.426842 - Longitude: -4.042457

dsfdsf



Casa Ayuntamiento

Monumentos

- Ayuntamiento de Suances, Plaza Viares, 1, 39340 Suances, Cantabria, Cantabria, España
- Latitude: 43.436035 - Longitude: -4.040461

dsfdsf



Casa de los Polanco

Monumentos

- Ayuntamiento de Suances, Plaza Viares, 1, 39340 Suances, Cantabria, Cantabria, España
- Latitude: 43.426037 - Longitude: -4.042046

kbhbg



Mercado Medieval de Suances

Mercados municipales y mercadillos

- Plaza Viales, 1, 39340 Suances, Cantabria, Cantabria, España
- Latitud: 43.426067 - Longitud: -4.042148

Durante un fin de semana al año Suances acoge la organización de un Mercado Medieval, en el que se instalan en la Plaza de Viales puestos de artesanía, mercadería y alimentación, entre otros.

Esta feria es organizada por Cantabria Medieval, con la colaboración del Ayuntamiento de Suances.

Como complemento a los puestos, el Mercado acoge talleres de artesanía, juegos y actividades infantiles, dedicando, además, un espacio de dicado a la cetrería en el que los aficionados y curiosos podrán contemplar bellos ejemplares de diferentes especies. Además, todas estas propuestas se combinan con actuaciones musicales y teatrales.

Se trata de una propuesta ya consolidada en el municipio y que cada año recibe a un importante número de visitantes.



Mercado Medieval de Suances

Mercados municipales y mercadillos

- Plaza Viales, 1, 39340 Suances, Cantabria
- Latitud: 43.426079 - Longitud: -4.041992

Durante un fin de semana al año Suances acoge la organización de un Mercado Medieval, en el que se instalan en la Plaza de Viales puestos de artesanía, mercadería y alimentación, entre otros.

Esta feria es organizada por Cantabria Medieval, con la colaboración del Ayuntamiento de Suances.

Como complemento a los puestos, el Mercado acoge talleres de artesanía, juegos y actividades infantiles, dedicando, además, un espacio de dicado a la cetrería en el que los aficionados y curiosos podrán contemplar bellos ejemplares de diferentes especies. Además, todas estas propuestas se combinan con actuaciones musicales y teatrales.

Se trata de una propuesta ya consolidada en el municipio y que cada año recibe a un importante número de visitantes.



Mercado Medieval de Suances

Mercados municipales y mercadillos

- Plaza Viales, 1, 39340 Suances
- Latitud: 43.426231 - Longitud: -4.042298

Durante un fin de semana al año Suances acoge la organización de un Mercado Medieval, en el que se instalan en la Plaza de Viales puestos de artesanía, mercadería y alimentación, entre otros.

Esta feria es organizada por Cantabria Medieval, con la colaboración del Ayuntamiento de Suances.

Como complemento a los puestos, el Mercado acoge talleres de artesanía, juegos y actividades infantiles, dedicando, además, un espacio de dicado a la cetrería en el que los aficionados y curiosos podrán contemplar bellos ejemplares de diferentes especies. Además, todas estas propuestas se combinan con actuaciones musicales y teatrales.

Se trata de una propuesta ya consolidada en el municipio y que cada año recibe a un importante número de visitantes.

Tel: eae



Mercado Medieval de Suances 🇪🇸 (Merece la visita)

Puntos Sabores

- Plaza Viales, 39340 Suances, Cantabria, Cantabria, España
- Latitud: 43.425884 - Longitud: -4.041649

Durante un fin de semana al año Suances acoge la organización de un Mercado Medieval, en el que se instalan en la Plaza de Viales puestos de artesanía, mercadería y alimentación, entre otros.

Esta feria es organizada por Cantabria Medieval, con la colaboración del Ayuntamiento de Suances.

Como complemento a los puestos, el Mercado acoge talleres de artesanía, juegos y actividades infantiles, además de un espacio dedicado a la cetrería en el que los aficionados y curiosos podrán contemplar bellos ejemplares de diferentes especies. Además, todas estas propuestas se combinan con actuaciones musicales y teatrales.

Se trata de una propuesta ya consolidada en el municipio y que cada año recibe a un importante número de visitantes

Tel: 942 81 18 11

Fax: 942 81 01 12

E-mail: turismo@aytosuances.com

Página web: <http://www.suances.es/>

Media



Ruta turístico-cultural José M^a de Pereda 🇪🇸 (Merece la visita)

Senderismo

- Ayuntamiento de Suances, Plaza Viales, 1, 39340 Suances, Cantabria, Cantabria, España
- Latitud: 43.426235 - Longitud: -4.042046

Distancia del recorrido: 4,6 Km.

Dificultad: Media

Salida y llegada: Plaza de Viales

Siguiendo esta ruta podrás descubrir algunos edificios civiles y religiosos emblemáticos (como el antiguo colegio San José, la iglesia de Nuestra Señora de Las Lindes, o nuestra impresionante biblioteca), así como disfrutar de excelentes vistas de la villa (en los diferentes miradores acondicionados en la zona de La Cuba) y del pequeño embarcadero de Los Cantos (que además enlaza con la senda ciclable).

De regreso, podrás pasear por un antiguo barrio de tradición marinera que conserva parte de su tipismo.

Tel: 942811811

Fax: 942810112

E-mail: turismo@aytosuances.com

Página web: <http://www.suances.es>



Ruta turístico-cultural José M^a de Pereda 🏠🏠 (Merece la visita)

Senderismo

- Ayuntamiento de Suances, Plaza Viares, 1, 39340 Suances, Cantabria, Cantabria, España
- Latitud: 43.426136 - Longitud: -4.042246

Distancia del recorrido: 4,6 Km.

Dificultad: Media

Salida y llegada: Plaza de Viares

Media



Siguiendo esta ruta podrás descubrir algunos edificios civiles y religiosos emblemáticos (como el antiguo colegio San José, la iglesia de Nuestra Señora de Las Lindes, o nuestra impresionante biblioteca), así como disfrutar de excelentes vistas de la villa (en los diferentes miradores acondicionados en la zona de La Cuba) y del pequeño embarcadero de Los Cantos (que además enlaza con la senda ciclable).

De regreso, podrás pasear por un antiguo barrio de tradición marinera que conserva parte de su tipismo.

Tel: 942811811

Fax: 942810112

E-mail: turismo@aytosuances.com

Página web: <http://www.suances.es>



Ruta turístico-cultural José M^a de Pereda

Senderismo

- Plaza Viares, 39340 Suances, Cantabria, España
- Latitud: 43.426235 - Longitud: -4.042146

asdd

Tagle



Ermita de los Remedios (Ongayo)

Monumentos Religiosos

- Calle General, Tagle, Cantabria, España
- Latitud: 43.420490 - Longitud: -4.068572

hjdshdfh



Ermita Nuestra Señora de Guadalupe (Tagle)

Monumentos Religiosos

- Calle San Pedro, 39360 Tagle, Cantabria, España
- Latitute: 43.424347 - Longitude: -4.080110

kdskskj



Iglesia Parroquial de San Pedro (Tagle)

Monumentos Religiosos

- Calle San Pedro, 39360 Tagle, Cantabria, España
- Latitute: 43.424973 - Longitude: -4.075904

kjaskadskj



Torre medieval de Tagle

Museos

- Tagle, Cantabria, España
- Latitute: 43.421005 - Longitude: -4.076581

hdshdsh

Tarriba



dddd

Abastecimiento

- San Felices de Buelna, Cantabria, España
- Latitute: 43.287483 - Longitude: -4.056558

dd

Torrelavega



Albergue de la Montaña

Hoteles

Albergue

- Torrelavega, Cantabria, España

Albergue de la Montaña

Tel: [942888556](tel:942888556)

Port.: [630444490](tel:630444490)

E-mail: elminerotl@gmail.com

Pagina web: <http://www.elminerotl.es>



Bar Restaurante Fusión

Restaurantes

Restaurante

- Lasaga Larreta, 12, Torrelavega, Cantabria, España

Bar Restaurante Fusión

Tel: [942083350](tel:942083350)

Port.: [630776232](tel:630776232)

Pagina web: <http://www.fusioncafe.com>



Bar Torrelavega

Bares - Heladerías - Salones de Té

Bar

- Baldomero Iglesias, S/N, Torrelavega, Cantabria, España

Bar Torrelavega

Tel: [942046229](tel:942046229)



Besaya

Hoteles

Hotel

- Hermilio Alcalde del Rio, 32 Torrelavega, Cantabria, España

Besaya

Tel: [942804244](tel:942804244)

E-mail: hotelbesaya@yahoo.com



Biblioteca Popular Gabino Teira (Antiguo Palacio de los Condes de Torr ☆☆☆) (Ver sin falta)

Monumentos

- Calle Conde Torreeanaz, 0, 39300 Torrelavega, Cantabria, España
- Latitute: 43.351688 - Longitude: -4.049124

Antiguo palacio de los Condes de Torreeanaz, es un edificio de cuatro plantas. Sus fondos (incluido material no librario) abarcan desde el S. XVIII. Aloja los fondos de la antigua Escuela de Artes y Oficios. Su nombre se debe a uno de sus socios fundadores.

Su horario es de lunes a viernes: 8:00 a 21:20 horas; y sábados: 9:00 a 13:45 horas.

Además de contener la Biblioteca Municipal, en este espacio se desarrollan cuentacuentos para escolares y el Día del Libro (abril).

Más información en el 942 80 18 55 C/ Conde Torreeanaz, s/n.

Port.: 629382630

E-mail: turismotorrelavega@cantur.com

Página web: <http://www.turismotorrelavega.es/>

Media



Bodegas Monasterio

Bares - Heladerías - Salones de Té

Bar

- Torreeanaz, 9, Torrelavega, Cantabria, España

Bodegas Monasterio



Bombonería Confitería Blanco

Productores y Artesanos

- Calle Consolación, 11, 39300 Torrelavega, Cantabria, España
- Latitute: 43.349613 - Longitude: -4.048063

Productor de hojaldre artesano de Torrelavega cuyo obrador está abierto a la vista de los clientes.

Angel Blanco Merino aprendió de los jesuitas el arte del hojaldre y en 1898 se establece por su cuenta adquiriendo gran renombre. Se le atribuye la creación de las "Polkas" y las torrijas (de hojaldre). También se especializó en la elaboración de chocolates "a brazo", llegando a comercializar su propia marca. Su "escuela" creó afamados pasteleros en la ciudad. El negocio pasó a manos de su sobrino "Lin", y actualmente lo regenta un hijo de éste.

Especialidades: Tarta Almendrada, Tarta de hojaldre y crema; Polkas, Tarta Saint Honoré, Tarta San Marcos, Almendrados; Lazos, Bombones, turrone, mazapanes, etc.

Tel: 942 881 012

E-mail: info@confiteriablanco.com

Página web: <http://www.confiteriablanco.com>

Media





Boulevard Ronda 🌳🌳🌳 (Ver sin falta)

Ocios naturales

- Torrelavega, Cantabria, España

El paseo por el Boulevard Ronda, llamado popularmente "ruta del colesterol", es un espacio para pasear alrededor de toda la ciudad, que luce especialmente en primavera y otoño todo su esplendor, ofreciendo una buena oportunidad para disfrutar su recorrido y detenernos a contemplar su belleza.

Desde el punto de vista ambiental el boulevard ronda es sin duda la obra más importante de Torrelavega no sólo por la cantidad y diversidad de especies vegetales, sino por la capacidad de dichas especies de compensar el CO2 desprendido por los vehículos.

El diseño estructural del boulevard se basa en dar un cambio al uso tradicional del vehículo en Torrelavega, de modo que facilita los accesos al centro desde cualquier punto y hace de elemento integrador de los barrios de la ciudad, pero lo más importante es que, "tal función estructural la realiza con una masa vegetal digna de elogio".

Particularmente son de destacar en estos momentos: El esplendor que comienza a aportar la mancha de robles alineados, paralelos a la acera en el tramo I, entre La Inmobiliaria y la rotonda de los Rotarios. Las coníferas en pleno desarrollo con formas y tonalidades caprichosas en el tramo II en Sierrapando, destacando la denominada *Chamaecyparis tyoides* "red star". Es el momento de los *Prunus pisardii* del tramo III, en Tanos, donde los tonos violáceos de los árboles contrastan con los tonos verdosos de los arbustos. El radial que da acceso a la zona universitaria está particularmente bonito en estos días, al seto de *Photinias* de brotes rojos, que está iniciando el período de floración, se le une el desarrollo de los árboles, situados en la zona central, los *Cercis* (árbol del amor o árbol de judea) que allí se encuentran, están floreciendo, función que realizan antes de que los brotes de la hoja se desarrollen, o que provoca la pervivencia de tonos rosados/violáceos y tonos verdes.

Del mismo modo también las rotondas por todo el recorrido están especialmente vistosas, por destacar algunas, la que da acceso al barrio Covadonga dotada con Cedros (*Cedrus deodora pendula*) o la del entorno de la finca del asilo, presidida por un olivo con una dotación floral de interesante colorido. Avanzada la primavera, estará particularmente vistosas las hayas, que podadas de forma cilíndrica forman un paseo admirable en el entorno del malecón. En este espacio se desarrolla la alternancia primavera-otoño, particularmente bien por cuanto el sistema de poda hace que la hoja perviva de año en año.

Port.: 629382630

E-mail: turismotorrelavega@cantur.com

Página web: <http://www.turismotorrelavega.es/>

Media



Cabrero

Bares - Heladerías - Salones de Té

Bar

- Calle Julian Ceballos, 19, Torrelavega, Cantabria, España

Cabrero

Tel: 942883064



Cafeteria Restaurante La Guagua

Bares - Heladerías - Salones de Té

Cafetería

- Travesía del Grillo, Estación de Autobuses, Torrelavega, Cantabria, España

Cafeteria Restaurante La Guagua

Tel: [942883143](tel:942883143)



Camino del Besaya (Merece la visita)

Sitios y actividades turísticas

- Oficina de Turismo. Torrelavega, Cantabria, España

Declarado Bien de Interés Cultural en 1993, el camino del Besaya enlaza el Camino de Santiago de la Costa con el Camino Francés, y sigue en parte el trazado de la antigua calzada romana del Besaya, enlazándose con la principal ruta jacobea por Osorno, en Palencia. El camino está cuajado de monumentos románicos, sin duda alguna el principal foco de este estilo en Cantabria. Ha pervivido hasta la actualidad, aunque a partir de los últimos siglos se ha variado sensiblemente su trazado, discurriendo actualmente la carretera principal por el Pozazal, al Oeste del antiguo trazado.

El camino del Besaya enlazaba la zona costera con la Submeseta Norte y fue muy utilizado por los peregrinos que acudían al sepulcro de Santiago en Compostela, siguiendo las márgenes del Besaya, enlazando con la ruta costera por Santillana del Mar y Santander.

La actual carretera hacia Palencia sigue el trazado de las rutas que utilizaron los peregrinos para acceder al Camino de Santiago desde Santillana del Mar, el mismo camino que siguieron posteriormente la ruta de la lana y el trigo castellano hacia Europa. El camino antiguo del Besaya discurre paralelo a la nacional 611, atravesando la región de Norte a Sur, a lo largo del valle del Besaya.

Se puede sellar el Carnet del Peregrino en la Oficina de turismo de Torrelavega.

El albergue de peregrinos más cercano está situado en Requejada.

Port.: [629382630](tel:629382630)

E-mail: turismotorrelavega@cantur.com

Página web: <http://www.turismotorrelavega.es/>

Media



Casa Carral

Productores y Artesanos

- Avenida España, 13, 39300 Torrelavega, Cantabria, España
- Latitude: 43.346737 - Longitude: -4.051344

Obrador de productos artesanos típicos y de elaboración diaria, como sobaos pasiegos y quesadas pasiegas de tradición en la ciudad. Casa fundada en 1891 en la Vega de Pas y en Torrelavega desde 1987.

Tel: [942 880 712](tel:942880712)

E-mail: casacarral@hotmail.com

Página web: <http://www.pasteleriacasacarral.com>

Media





Casa de Labranza Casa Velarde

Turismo rural

Casas de Labranza

- Barrio Herrera, 437, Viernoles, Torrelavega, Cantabria, España

Casa de Labranza Casa Velarde

Tel: [942892044](tel:942892044)

E-mail: casavelarde@casavelarde.es

Página web: <http://www.casavelarde.es>



Casa San Pedro

Bares - Heladerías - Salones de Té

Bar

- Jose Maria Cabañas, 22, Torres, Torrelavega, Cantabria, España

Casa San Pedro

Tel: [942807715](tel:942807715)



Casona Calle Mártires – Casona de los Escudos 🌟🌟🌟 (Ver sin falta)

Monumentos

- Calle Mártires, 3, 39300 Torrelavega, Cantabria, España
- Latitud: 43.351345 - Longitud: -4.048477

La Casona Calderón, también conocida como la Casona Montañesa es un edificio de estilo montañés mandado a construir por Manuel de la Iglesia Calderón y finalizado en el año 1497. Destacan los escudos de armas de la familia Calderón en su fachada.

Es el ejemplo arquitectónico montañés más antiguo de la ciudad.

El 31 de octubre a partir de las 12 de la noche acoge la representación de una de las obras teatrales más populares de los clásicos españoles, "Don Juan de Noviembre" de José Zorrilla, que este año 2014 celebrará su edición XI.

Port.: [629382630](tel:629382630)

E-mail: turismotorrelavega@cantur.com

Página web: <http://www.turismotorrelavega.es/>

Media





Cena de la Poesía 🌟🌟🌟 (Ver sin falta)

Sitios y actividades turísticas

- Oficina de Turismo. Torrelavega, Cantabria, España

Se trata de un evento cultural que acaba de cumplir su LXI edición, siendo el más antiguo de la ciudad. Se celebra para dar la bienvenida a la primavera (21 marzo), y en él participan tanto artistas consagrados como aficionados.

Es una velada poética que se celebra normalmente en el Hotel Torrelavega abierta a todo el mundo que tiene como objetivo principal dar a conocer la obra de aquellos poetas anónimos o aficionados. Se recitan versos al final de la cena.

Port.: 629382630

E-mail: turismotorrelavega@cantur.com

Página web: <http://www.turismotorrelavega.es/>



Central

Bares - Heladerías - Salones de Té

Bar

- Consolación, 15, Torrelavega, Cantabria, España

Central

Tel: 942881949



Centro de Interpretación El Caserío 🌟🌟 (Merece la visita)

Exposiciones

- Barrio de los Caseríos, s/n, Sierrapando, 39317 Torrelavega, Cantabria, España
- Latitud: 43.338909 - Longitud: -4.036720

Media

- [Document PDF](#)

La ciudad cuenta desde 2007 con un innovador museo creado para difundir la tradición ganadera y las razas bovinas de la región, y para ofrecer a los mayores la oportunidad de recordar sus vínculos con el sector y ampliar conocimientos.

Se creó un museo en el que además de las costumbres ganaderas se muestra una casona montañesa con su cuadra, se reproduce una sala de ordeño, y se enseñan, a través de paneles y reproducciones, las 17 razas de ganado bovino más conocidas. Hay también un puzzle que ayuda a los niños a conocer las diferentes partes de la anatomía de una res, se les enseñan juegos tradicionales, se les invita a hacer senderismo por la Cantabria rural, y se muestra la forma de ordeñar y los valores nutritivos de la leche.

Visitas sólo para grupos con cita previa.

Tel: 942 806032

E-mail: catering@coorcopar.com



Centro Nacional de Fotografía Manuel Rotella 🌟🌟🌟 (Ver sin falta)

Exposiciones

- Paseo Julio Hauzeur, 14, 39300 Torrelavega, Cantabria, España
- Latitude: 43.352100 - Longitude: -4.060063

El que fuera alcalde de esta ciudad Manuel Rotella Gómez cedió una casona montañesa de su propiedad al Ayuntamiento, con la condición de que llevara el nombre de su padre. En esos momentos Torrelavega vivía el rock y por esta razón en un principio se iba a destinar a lugar de ensayo para los grupos de música locales. Así pues durante algunas décadas (80 y 90), fue conocida como la "Casa de Música", por la labor que en ella se desencadenaba. Más tarde, se decidió crear lo que hoy conocemos como "Centro Nacional de Fotografía", que es un espacio multidisciplinar orientado a la fotografía.

Consta de espacios ajardinados y en su interior alberga el Aula Permanente de Poesía José Luis Hidalgo que contiene libros y manuscritos relativos al poeta, así como textos mecanografiados de poemas de Rafael Alberti. Acoge Exposiciones Temporales.

Más información en teléfono: 942 88 37 20

Port.: 629382630

E-mail: turismotorrelavega@cantur.com

Página web: <http://www.turismotorrelavega.es/>

Media



Chema

Bares - Heladerías - Salones de Té

Bar

- Julian Ceballos, 21, Torrelavega, Cantabria, España
- Latitude: 43.348850 - Longitude: -4.050150

Chema



Confitería Bombonería Vega

Productores y Artesanos

- Calle Julián Ceballos, 20 (Próximamente nueva ubicación nº28) , 39300 Torrelavega, Cantabria, España
- Latitude: 43.348686 - Longitude: -4.048958

Luis Vega aprendió el oficio de pastelero artesano con tan sólo 12 años, discípulo de Ángel Blanco Merino, fundó su casa en 1962.

Pastelería en general donde destaca la Tarta de hojaldre, mantequilla y almendra picada, Polkas, Almendrados; dulces navideños, Roscón especial de Reyes (de hojaldre), etc. Destaca especialmente por su saber hacer con el chocolate, inicialmente aprendido de Cholo, nieto de Ángel Blanco Merino, y posteriormente de destacados maestros bomboneros de la escuela de Viena. La fama de su extensa gama de bombones y la calidad de los mismos, ha traspasado el ámbito local y sigue causando sensación entre los adictos al chocolate.

Próximamente nueva ubicación en nº 28.

Tel: 942 881 040

Media





Confitería Hojaldres

Productores y Artesanos

- Calle Joaquín Cayón, 15, 39300 Torrelavega, Cantabria, España
- Latitude: 43.348366 - Longitude: -4.053306

Regentada por Germán Erquicia Santamaría, productor de hojaldre artesano de Torrelavega, que tras pasar 18 años en el obrador del afamado Santos fundó su propia confitería en 1994.

Especialidad en hojaldres, tartas y pastelería en general: Tarta de hojaldre mantequilla y almendra picada; Tarta de yema tostada, Polkas, Almendrados; dulces navideños, buñuelos, etc.

Tel: 942 804 979

Página web: <http://www.confiteriahojaldres.com>

Media



Confitería Obrador San Miguel

Productores y Artesanos


- Calle Juan XXIII, 3, 39300 Torrelavega, Cantabria, España
- Latitude: 43.353394 - Longitude: -4.046299

José Luis San Miguel empezó el oficio con 20 años, aprendiendo de los veteranos maestros artesanos pasteleros de la ciudad, hasta establecerse por su cuenta en 1999.

Productor de hojaldre artesano de Torrelavega. Especialidad en polkas y almendradas, pastelería en general destacando las tradicionales tartas de hojaldre y mantequilla con almendra picada y la jugosa tarta de hojaldre y crema, la tarta de trufa y la tarta San Marcos, los bombones, los dulces navideños, etc. Y en los últimos tiempos los panes especiales y la crema de helado artesano.

Tel: 942 807 777

Media



Confitería Santos

Productores y Artesanos

- Calle Consolación, 28, 39300 Torrelavega, Cantabria, España
- Latitude: 43.350880 - Longitude: -4.047385

Negocio familiar de elaboración diaria donde se trabaja de manera artesanal. Casa fundada en 1953 por Luis Santos Fernández, que empezó a trabajar como pinche con sólo 11 años y logró convertirse con el tiempo en un gran profesional y maestro pastelero. Actualmente regentada por sus hijos y nietos.

Especialidades: Tarta de hojaldre, mantequilla y almendra picada; Polkas, Almendradas; Emparedados, dulces navideños, etc.

Tel: 942 881 511

Página web: <http://www.confiteriasantostorrelavega.com>

Media

• Video





Corredor Verde Saja Besaya 🌿🌿🌿 (Ver sin falta)

Espacios Naturales

- Torrelavega, Cantabria, España
- Latitude: 43.342236 - Longitude: -4.067832

Bordeando el occidente de Torrelavega, el Corredor Verde es un enclave natural integrado en la ciudad, siendo un espacio de participación, esparcimiento y deporte al aire libre. Está formado por la unión de los ríos Saja y Besaya en la localidad de Ganzo, que luego se transforman en la ría de San Martín de la Arena a la altura del azul de Solvay.

Es una zona de hidrodinámica lenta, característica de los cauces bajos, en la que no existen grandes pendientes y tanto el cauce como la lámina de agua son de una anchura considerables.

El Río se encuentra fuertemente antropizado al tener que abrirse paso entre polígonos y zonas urbanas, y en los últimos años ha sufrido una restauración ambiental que le ha devuelto sus valores naturales.

Este corredor está vertebrado por una red de sendas bimodales que permitan recorrer las riberas de este paraje natural. Podrá disfrutar de este espacio realizando senderismo, cicloturismo, además de actividades acuáticas por el río.

Port.: 629382630

E-mail: turismotorrelavega@cantur.com

Página web: <http://www.turismotorrelavega.es/>

Media



Covadonga

Bares - Heladerías - Salones de Té

Heladería

- Calle Jose M^a Pereda, 14, Torrelavega, Cantabria, España

Covadonga

Tel: 942882251



ddd

Eventos

- Torrelavega, Cantabria, España
- Latitude: 43.349098 - Longitude: -4.043885

ddd



Destileria Siderit

Productores y Artesanos

- Centro de Promoción e Innovación Tecnológica. C/Balbino Pascual s/n. Torrelavega, Cantabria, España
- Latitude: 43.333996 - Longitude: -4.052425

Microdestilería donde se elabora de forma artesanal ginebra premium y un vodka muy especial.

Recientemente han conseguido 3 MEDALLAS (una de oro para el vodka y una de plata y otra de bronce para la ginebra), en la « SAN FRANCISCO WORLD SPIRITS COMPETITION AWARDS », el CONCURSO INTERNACIONAL más prestigioso del mundo.

La ginebra Siderit tiene 43º y ha sido elaborada con centeno como materia prima, al que se han sumado enebro, cilantro, té del puerto, cardamomo, raíz de angélica, canela, corteza de naranja amarga, corteza de mandarina, flor de Jamaica, pimienta rosa, almendra cruda marcona y raíz de lirio.

Por su parte, el vodka de Siderit tiene 40º y se destila a partir de la fermentación de la lactosa de la leche. El proceso lleva cinco destilaciones.

Port.: 677 002 179

E-mail: info@destileriasiderit.com

Pagina web: <http://www.destileriasiderit.com>

Media



Ecogranja del Dobra

Productores y Artesanos

- La Peña del Cuervo, La Montaña, Torrelavega, Cantabria, España
- Latitude: 43.323349 - Longitude: -4.015990

En la cima de La Peña del Cuervo, en el pueblo de La Montaña, en las estribaciones del monte Dobra, se encuentra esta enorme finca en plena naturaleza. Ha sido diseñada para cumplir con los exigentes requisitos de la agricultura ecológica y respetar el entorno en el que se encuentra, pero a la vez está dotada con los últimos avances en avicultura para ofrecer unos huevos ecológicos certificados de calidad.

E-mail: info@ecobranjadobra.com

Pagina web: <http://www.ecobranjadobra.com>

Media



El Cosechero

Bares - Heladerías - Salones de Té

Bar

- Calle Argumosa, 4, Torrelavega, Cantabria, España

El Cosechero

Tel: 942883060



El Despertar Mercantil de una Aldea 🌟🌟🌟 (Ver sin falta)

Paisajes contados desde Tierra

- Plaza Gilberto Quijano, 39300 Torrelavega, Cantabria, España
- Latitud: 43.350464 - Longitud: -4.048845

Gracias a su ubicación estratégica, en la encrucijada de los caminos hacia Asturias y la Meseta, y la apertura del camino Real en 1753 (carretera de Reinosa a Santander), y posteriormente la construcción del ferrocarril, concluida en 1866, la pequeña aldea se transformaría con el devenir de los tiempos en un gran centro industrial y comercial.

En julio de 1799 arranca el primer mercado semanal en la Plaza Mayor, mediante un contrato con los 18 lugares que entonces forman la jurisdicción de Torrelavega, que lograría varios objetivos: destinar los beneficios del mismo a sobrellevar las cargas con que se encuentra gravada la villa; atraer a gentes de diferentes comarcas y provincias vecinas; y darle una utilidad mayor al Camino Real.

Una amplia guarnición francesa-napoleónica se asentó en Torrelavega a raíz de la guerra de la Independencia (1808-1812), contribuyendo al auge y consolidación de este mercado, haciendo grandes consumos y atrayendo a vendedores con mercancías muy diversas.

A mediados del s. XIX se convertiría en una desarrollada estructura mercantil organizada en tres espacios concretos:

La Plaza Mayor, donde se vendían toda clase de productos: frutas, verduras, aves, huevos, pan, cerámica, etc.; la "Plaza del Grano", donde se vendían todo tipo de granos y tubérculos (cereales, lentejas, frutos secos, patatas, etc.); y el cruce de Quebrantada, o "Plaza de los Chones", donde se vendían cerdos y cordero lechal.

El mercado semanal de la villa, que actualmente se sigue celebrando los Jueves, se complementó con la función de feria de ganado a partir de 1844, y era en aquellos tiempos, el "principal de la montaña". No en vano, su extensa área de influencia creció tanto que pronto se le conocería como "la plaza de Santander".

El flujo de productos traería nuevas oportunidades de negocio para la villa, generando la expansión del comercio local, que prosigue su crecimiento y diversificación en la segunda mitad del s XIX, promovido principalmente por las familias de pasiegos que llegan para establecerse en la villa, creando comercios de tejidos, vinos, ultramarinos, zapaterías, etc.

En el año 1848 la villa cuenta con un total de 35 establecimientos, y hacia 1903 cuenta con 189 establecimientos de diferentes ramos.

El rápido crecimiento de la población provocado por el auge económico le otorgó el título de ciudad en 1895 (297 habitantes en 1.752, 1.222 habitantes en 1851, y 7.000 habitantes en 1925).

Port.: 629382630

E-mail: turismotorrelavega@cantur.com

Página web: <http://www.turismotorrelavega.es/>

Media

- **Document PDF**



El Escudo

Bares - Heladerías - Salones de Té

Bar

- Augusto Gonzalez Linares, 58, Torrelavega, Cantabria, España

El Escudo

Tel: 942890840



El Refugio

Restaurantes

Restaurante- Parrilla

- Barrio Coteiros, 364, 39300 Tanos, Torrelavega, Cantabria, España

El Refugio

Tel: [942803901](tel:942803901)

Página web: <http://www.restauranteelrefugio.com>



El Rincón de la Coral

Restaurantes

Restaurante

- Joaquín Hoyos, 10, Torrelavega, Cantabria, España

Rincón de la Coral

Tel: [942882598](tel:942882598)

Página web: <http://www.elrincondelacoral.com>



Fachada Iglesia Colegio de Nuestra Señora de la Paz 🌟🌟🌟 (Ver sin falta)

Monumentos Religiosos

- Padre Damián 26, Torrelavega, Cantabria, España
- Latitud: 43.347797 - Longitud: -4.042018

La monumental fachada que cierra el ala norte de la Iglesia Colegio de Nuestra Señora de la Paz incorpora un diseño de Subirachs a base de impresiones en varios idiomas de la palabra "paz" en fibrocemento coloreado, además de la imagen expresionista de la Virgen de bulto

De cierto aire expresionista, el edificio se compone por racionales bloques laminares en aulas y residencia. Iglesia articulada como un potente volumen de hormigón, con cubierta sobre perfiles metálicos trazando una catenaria desde el coro hasta el presbiterio, ascendiendo hacia el altar sin conectar con el muro para dejar entrar la luz.

Es obra de Fray Francisco Coello de Portugal concluida en 1966.

Se localiza en la calle Padre Damián 26, 39300 Torrelavega.

Port.: [629382630](tel:629382630)

E-mail: turismotorrelavega@cantur.com

Página web: <http://www.turismotorrelavega.es/>

Media





Feria de Apicultura 🌟🌟 (Merece la visita)

Puntos Sabores

- Avenida de Fernando Arce, 39300 Torrelavega, Cantabria, España
- Latitude: 43.342457 - Longitude: -4.047441

Se trata de una actividad que se organiza con el objetivo de fomentar el desarrollo, dinamización y mejora del sector apícola, de esta comunidad y que posibilite el contacto y comunicación entre apicultores, empresas y consumidores.

La feria se ha convertido en una de las mejores de España y es un referente indiscutible para los productores y aficionados de toda la cornisa cantábrica.

El evento incluye, además de la zona de exposición a la que acuden productores de diferentes lugares de España y también de otros países, incluye el desarrollo de conferencias y mesas redondas sobre aspectos técnicos relacionados con la explotación apícola. Del mismo modo, se realizan actividades complementarias orientadas a la gastronomía y a la didáctica de la apicultura, como son el concurso de postres, las degustaciones, el concurso de dibujo y las exposiciones sobre la etnografía de la actividad apícola.

Son más de 400 los productores en Cantabria, de los cuales aproximadamente 35 están certificados con la marca de garantía de calidad controlada.

La Feria y todas las actividades se desarrollarán en las instalaciones del Mercado Nacional de Ganados de Torrelavega.

En octubre de 2013 se celebró la V edición.

Port.: 629382630

E-mail: turismotorrelavega@cantur.com

Página web: <http://www.turismotorrelavega.es/>

Media



Feria de Árboles y Plantas 🌟🌟🌟 (Ver sin falta)

Ocios naturales

- Avenida de Fernando Arce (Mercado Nacional de Ganados) , 39300 Torrelavega, Cantabria, España
- Latitude: 43.342846 - Longitude: -4.047269

Casi 40 empresas del sector concurren a este evento, dedicado a la jardinería, cultivo de la huerta, cuidado de las flores y plantas, etc. donde además se celebran demostraciones de maquinaria agrícola, charlas, talleres, venta de productos ecológicos y degustaciones de "Ecotapas".

Destacan los talleres para niños, donde se les enseña a 'macetar una planta pequeñita', se les muestra la mejor técnica para plantarla, calcular la distribución, y después cada cual, se lleva la planta a casa para seguir cuidándola y fomentado el amor por la flora y el respeto al medio ambiente desde las edades más tempranas.

2014, III edición en abril

Lugar de celebración: Mercado Nacional de Ganados

Port.: 629382630

E-mail: turismotorrelavega@cantur.com

Página web: <http://www.turismotorrelavega.es/>

Media





Feria de las Mujeres Artesanas 🇪🇸🇪🇸 (Merece la visita)

Productores y Artesanos

- Bulevar Demetrio Herrera, Torrelavega, Cantabria, España
- Latitud: 43.349335 - Longitud: -4.050687

Esta feria surge, en 2011, con el objetivo de revalorizar la importancia de oficios tradicionales, desempeñados, principalmente por mujeres, en el medio rural de Cantabria. Esta muestra permite a este colectivo dar a conocer sus productos e interactuar creando sinergias en los stands de la Feria.

Paralelamente a la zona expositiva, durante las dos ediciones desarrolladas hasta la actualidad, se han realizado multitud de actividades complementarias, como recitales de poesía, talleres de artesanía floral, cerámica, modelaje de títeres, demostraciones de encaje de bolillos y trajes regionales, conciertos de música y actuaciones folclóricas de danza regional, degustaciones de productos artesanos, etc.

En 2013 se celebró la II ed. de esta feria en el Boulevard L. Demetrio Herrera, como prólogo al Día Internacional de las Mujeres Rurales que se celebra el 15 de octubre.

Port.: 629382630

E-mail: turismotorrelavega@cantur.com

Página web: <http://www.turismotorrelavega.es/>

Media

• Document PDF



Feria de los dulces de convento 🇪🇸🇪🇸 (Merece la visita)

Puntos Sabores

- Bulevar Luciano Demetrio Herrero, 39300 Torrelavega, Cantabria, España
- Latitud: 43.349323 - Longitud: -4.050539

En marzo de 2014 se ha celebrado la III edición en el Boulevard L. Demetrio Herrero (Plaza del Ayuntamiento). En la muestra se exponen los trabajos en repostería y todo tipo de dulces que realizan las comunidades religiosas dentro de los monasterios.

En la última edición han estado presentes 16 monasterios con un total de 134 referencias de las comunidades de Cantabria, Castilla y León, Navarra, Asturias y Galicia.

Port.: 629382630

E-mail: turismotorrelavega@cantur.com

Página web: <http://www.turismotorrelavega.es/>

Media





Feria de Muestras de Torrelavega – La Lechera 🌟🌟🌟 (Ver sin falta)

Monumentos

- Paseo de Rochefort Sur-Mer, s/n, Torrelavega, Cantabria, España
- Latitud: 43.354828 - Longitud: -4.055048

Conocida en sus inicios (1898) como Azucarera Montañesa, y posteriormente como Lechera Montañesa. Tras la quiebra de la Azucarera, industrias lácteas como la Universal Exportadora (1904), destinada a abastecer de leche a Madrid, tuvo un gran desarrollo que corrió parejo al asentamiento de fábricas de harina y encurtidos en Torrelavega, gracias en gran medida a la autorización concedida al puerto de Santander para comerciar con ultramar, la apertura del “Camino Harinero de Reinoso” y la construcción del ferrocarril al costado del río Besaya.

La historia más reciente es conocida, tras ser adquirida por el Ayuntamiento y pasó a ser Feria de Muestras de Cantabria.

En los jardines exteriores en los que se emplaza la recopilación de maquinaria en desuso que el escultor Lucio Marcos llevó a cabo. Son elementos procedentes de distintas industrias de la comarca: una perforadora de la cantera de Cuchía, una prensa de vulcanizar de Firestone, un supresor extractor al vacío y una turbina de Solvay. En el centro la plaza se sitúa el conjunto escultórico realizado a partir de un gigantesco volante y las bielas de una antigua máquina de vapor que generaba electricidad en la fábrica de Solvay.

Se encuentra en el Paseo de Rochefort Sur-Mer, s/n

Las Ferias que acoge anualmente son: Feria de Automoción (junio), Feria del vehículo de ocasión (abril y septiembre), Hábitat (octubre), Desembalaje Antigüedades (agosto), Feria del Deporte (junio), Mujer rural (octubre), Economía y Empleo (octubre).

Port.: 629382630

E-mail: turismotorrelavega@cantur.com

Página web: <http://www.turismotorrelavega.es/>

Media



Feria del Pulpo 🌟🌟 (Merece la visita)

Puntos Sabores

- Plaza Gilberto Quijano (Oficina de Turismo), 39300 Torrelavega, Cantabria, España
- Latitud: 43.350651 - Longitud: -4.048770

Organizada por la “Asociación Torrelavega Gastronómica” en la que participan una media de 16 establecimientos hosteleros de la ciudad ofreciendo pinchos y raciones a base de pulpo, y a precios fijos populares. En 2014 se ha celebrado la II edición, durante la 2ª quincena de marzo.

A través de las redes sociales se realizan sorteos de regalos entre los que participen en la feria.

Port.: 629382630

E-mail: turismotorrelavega@cantur.com

Página web: <http://www.turismotorrelavega.es/>

Media





Florman

Restaurantes

Restaurante

- Calle Joaquín Cayón, 23, Torrelavega, Cantabria, España

Florman

Tel: 942884809

Página web: <http://www.florman.es>



Gala Floral y Desfile de Carrozas de las Fiestas de la Virgen Grande (Ver sin falta)

Sitios y actividades turísticas

- Avenida España, 39300 Torrelavega, Cantabria, España
- Latitud: 43.347416 - Longitud: -4.051202



AYUNTAMIENTO
TORRELAVEGA

La Gala Floral de Torrelavega está fiesta declarada Bien de Interés Turístico Nacional, celebrándose el domingo siguiente al 15 de Agosto en Torrelavega.

La Gala Floral es un desfile-concurso de carrozas que pone fin a las fiestas de la Virgen Grande. En él gigantes y cabezudos, charangas y comparsas y grupos de danzantes, piteros y folclóricos (de nuestra región, del resto de regiones de España e incluso internacionales) acompañan a las carrozas elaboradas con flores y otros materiales a desfilar por la Avenida de España.

Port.: 629382630

E-mail: turismotorrelavega@cantur.com

Página web: <http://www.turismotorrelavega.es/>

Media

• Video



TORRELAVEGA



Grupo escultórico Boulevard Ronda 🌟🌟🌟 (Ver sin falta)

Exposiciones

- Carretera Boulevard Ronda de Torrelavega, 39300 Torrelavega, Cantabria, España
- Latitute: 43.347713 - Longitute: -4.061321

Se trata de una colección de escultura contemporánea en espacios públicos, que decoran las rotondas del boulevard ronda.

En este grupo figuran la obra de 25 m de altura 'Oteando', del artista valenciano Miquel Navarro, ubicada en la glorieta de la Unidad Vecinal Nueva Ciudad-2; los tres grupos escultóricos del cántabro Jesús González de la Vega, que son alegorías al mundo del trabajo, de la minería y de la emigración; la de 'Cuatro cuadros', del artista Chema Alvargonzález, realizada en acero y neón y situada entre el barrio Covadonga y la carretera a Cartes; y el conjunto de rocas, denominado 'Sin título', de Adolfo Schlosser, dispuesta en la glorieta entre Campuzano y Tanos. A éstas hay que sumar las que ornamentan las rotondas del tramo del boulevard comprendido entre la glorieta de Torres –donde se encuentra la denominada 'Mi casa en Torrelavega', del autor catalán Jaume Plensa– y el 'donuts' o glorieta de Martín Blanco, que preside la fuente luminosa. En este trayecto se ubican también un conjunto de paneles metálicos, de José Pedro Croft, instalada en la glorieta de Pablo Garnica; y la denominada 'Fuente de Granito', realizada por Juan Asensio.


Además de la exposición permanente, podrá disfrutar de "El boulevard ronda en fiestas", marcha solidaria que se celebra todos los años durante las fiestas de la Patrona en agosto.

Port.: 629382630

E-mail: turismotorrelavega@cantur.com

Página web: <http://www.turismotorrelavega.es/>

Media



Heladería Covadonga

Productores y Artesanos

- Calle José María Pereda, 14, 39300 Torrelavega, Cantabria, España
- Latitute: 43.350288 - Longitute: -4.049667

Productor de helados cremosos de calidad suprema totalmente artesanales.

Equilibrio entre tradición e innovación a través de sus 2 gamas de helados y carta con más de 30 sabores diferentes.

Tel: 942 087 527

E-mail: info@covadongahelados.com

Página web: <http://www.covadongahelados.com>

Media





Helados Escudero

Productores y Artesanos

- Avenida España, 17, 39300 Torrelavega, Cantabria, España
- Latitute: 43.346287 - Longitude: -4.051817

Productor de helados artesanales.

Tel: [942 897 472](tel:942897472)

Media



Hijas de Angel

Bares - Heladerias - Salones de Té

Cafetería

- Plaza Leonor de la Vega, 2, Torrelavega, Cantabria, España

Hijas de Angel

Tel: [942087929](tel:942087929)



Hostal Curro

Hoteles

Hostal

- Calle Fernando Arce, 2 Torrelavega, Cantabria, España

Hostal Curro

Tel: [942891212](tel:942891212)



Iglesia de la Virgen Grande de Torrelavega 🌟🌟🌟 (Ver sin falta)

Monumentos Religiosos

- Calle Ave María, 39300 Torrelavega, Cantabria, España
- Latitud: 43.348312 - Longitud: -4.049526

Complejo templo modernista, con características racionalistas mezcladas con otras historicistas, también llamado de San José Obrero o Iglesia Nueva. Es un claro ejemplo de templo innovador de la nueva arquitectura religiosa de la ciudad. Proyectado por Luis Moya Blanco, el edificio se levantó sobre el solar que antiguamente ocupó el templo de la Consolación (demolido en 1937) y los restos de la Torre de la Vega (construcción gótica que fuera en su época residencia de los Señores de la Vega, fundadores de la villa).

Fue finalizado en 1962.

Se trata de un templo de hormigón armado de planta elíptica cubierta por una cúpula de ladrillo con forma estrellada. Las esculturas de la fachada son de Higinio Sainz y el tímpano es un relieve de Jesús Otero. Está advocada a la Virgen Grande, patrona de la ciudad, cuya festividad se celebra el 15 de agosto.

Situada en la plaza que se encuentra frente a "Pequeñeces", se trata de una autentica obra de arte que destaca sobre todo lo que le rodea.


Consultar horario de misas para poder visitarla.

Port.: 629382630

E-mail: turismotorrelavega@cantur.com

Página web: <http://www.turismotorrelavega.es/>

Media





Iglesia de Nuestra de la Señora de la Asunción 🌟🌟🌟 (Ver sin falta)

Monumentos Religiosos

- Calle Ceferino Calderón, 3, 39300 Torrelavega, Cantabria, España
- Latitud: 43.352074 - Longitud: -4.047628





Monumental iglesia neogótica, construida por José María Basterra y finalizada en 1901. Popularmente es conocida como la "Iglesia Vieja".

De planta basilical formada por tres naves y separadas por arcos apuntados, en su interior alberga una excepcional imagen barroca del Cristo de la Agonía atribuida a Alonso Cano y una colección de lienzos de José Escudero Espronceda. El gran órgano histórico de tipo romántico, construido en 1916 y declarado Bien de Interés Cultural, se encuentra entre los más importantes de la región, es mecánico-neumático y en la actualidad posee un ventilador eléctrico silencioso para llenar los fuelles. A los pies del Altar de la Inmaculada se encuentran las sepulturas de Gonzalo Ruiz de la Vega, el fundador de la villa y de Dña. Leonor de la Vega, madre del Marqués de Santillana.

Llama la atención la esbelta torre rematada en aguja, encargada de dominar las perspectivas de la calle.

Durante los 3 meses de verano (julio-septiembre) hay una persona para hacer una visita guiada de la iglesia. Durante el resto del año, hay que consultar el horario de misas para visitarla.

Eventos que acoge:


-  Jornadas de Música Coral Religiosa en 2014 se ha celebrado la ed. XIV)
-  Concierto de Navidad (diciembre)
-  Concierto de Santa Cecilia, patrona de los músicos (noviembre)
-  Ciclos de Conciertos de Órgano (ciclo de otoño, agosto)

Port.: 629382630

E-mail: turismotorrelavega@cantur.com

Página web: <http://www.turismotorrelavega.es/>

Media





Iglesia de San Miguel de Campuzano 🌟🌟🌟 (Ver sin falta)

Monumentos Religiosos

- Calle Julio Velarde, 39300 Torrelavega, Cantabria, España
- Latitude: 43.340836 - Longitude: -4.057751

Es uno de los mejores proyectos de arquitectura organicista de la región.

El arquitecto Ricardo Lorenzo, en el año 1961 presentó una idea innovadora que significaba un enfrentamiento conceptual a la arquitectura general de la región y a la religiosa en particular. Esta pequeña 'joya' de la época que los autores denominan "del cambio" entre la mitad de los años 50 y 60, consta de una cristalera en el muro sur de la nave que la abre a un jardín, una torre-baptisterio donde la pila bautismal queda cerrada con una mampara circular de vidrio para ser vista desde el interior del templo. Los muros son curvos y envuelven la iglesia dejando espacios de circulación, sacristía y locales, convirtiéndose un jardín interior en el distribuidor de las actividades parroquiales.

La cubierta presenta la metáfora de un barco, el aspecto orgánico, la intención poética, la imagen mítica y mística, son claras referencias de la influencia de Le Corbusier.

Está declarado Bienes de Interés Local, por la Consejería de Cultura.

Port.: 629382630

E-mail: turismotorrelavega@cantur.com

Página web: <http://www.turismotorrelavega.es/>

Media



Isla de Cuba

Hoteles

Pensiones

- Avenida de Bilbao, 79, Torrelavega, Cantabria, España

Isla de Cuba

Tel: 942805903

E-mail: isladecubatorrelavega@gmail.com

Página web: <http://www.hotellaisladecuba.com>



Jornadas de Cazuelucas 🌟🌟 (Merece la visita)

Puntos Sabores

- Plaza Gilberto Quijano, 39300 Torrelavega, Cantabria, España
- Latitud: 43.350533 - Longitud: -4.048952

Media

- [Document PDF](#)

Se trata de ofrecer lo mejor de la gastronomía en pequeñas cazuelitas, a precios atractivos. Los visitantes pueden disfrutar, en barra y mesas de cafetería una serie de "cazuelucas" como aperitivo, comida o cena informal.

Así, durante dos semanas se ofrecen variadas raciones para acompañar en barra, alejándose del concepto "mesa y mantel". Se trata de disfrutar de una forma económica del ambiente y la calidad de los restaurantes con más fama de Torrelavega de manera más informal.

Las "cazuelucas" son variadas, destacando las de chorizo con patas, callos, asadurilla, revuelto y gambas, variando dependiendo del establecimiento en el que nos encontremos.

Es organizada por la Asociación Torre de la Vega con el apoyo institucional del Ayuntamiento de Torrelavega, celebrándose en octubre de 2013 la segunda edición.

Port.: 629382630

E-mail: turismotorrelavega@cantur.com

Página web: <http://www.turismotorrelavega.es/>



Jornadas del Bacalao 🌟🌟 (Merece la visita)

Puntos Sabores

- Plaza Gilberto Quijano (Oficina de Turismo), 39300 Torrelavega, Cantabria, España
- Latitud: 43.350651 - Longitud: -4.048770

Estas jornadas, que tienen lugar durante la 1ª quincena de junio, celebrará la XV edición en 2014.

Es organizada por la "Asociación Torre de la Vega", participando diferentes establecimientos hosteleros de la ciudad que ofrecen platos especiales, y tostas basados en este producto.

Port.: 629382630

E-mail: turismotorrelavega@cantur.com

Página web: <http://www.turismotorrelavega.es/>

Media





Jornadas del Lechazo de Castilla y el Hojaldre de Torrelavega 🍴🍷 (Merece la visita)

Puntos Sabores

- Plaza Gilberto Quijano, 39300 Torrelavega, Cantabria, España
- Latitude: 43.350559 - Longitude: -4.049006

Se trata de una de las citas gastronómicas más importantes de la región.

Estas jornadas se caracterizan porque cada restaurante adscrito a las Jornadas presenta su propia minicarta con especialidades de lechazo y hojaldre, lográndose así una oferta muy variada y plural, capaz de captar a diferentes tipos de clientes.

Las cocinas se esmeran estos días para ampliar un poco la oferta diaria de la carta con unos platos especiales, que se salen de lo corriente. Además, las confiterías del municipio elaboran lo que muchos consideran, el mejor hojaldre del mundo.

La XV Jornada del Lechazo de Castilla y del Hojaldre de Torrelavega se ha celebrado del 31 de enero de 2014 al 16 de febrero de 2014, contando con siete restaurantes de la ciudad de Torrelavega. Es organizada por la Asociación de Restaurantes "Torre de la Vega" con el apoyo institucional del Ayuntamiento de Torrelavega.

Port.: 629382630

E-mail: turismotorrelavega@cantur.com

Página web: <http://www.turismotorrelavega.es/>

Media



Jornadas del Potaje y el Estofado 🍴🍷 (Merece la visita)

Puntos Sabores

- Plaza Gilberto Quijano (Oficina de Turismo), 39300 Torrelavega, Cantabria, España
- Latitude: 43.350651 - Longitude: -4.048770

En estas jornadas, que se celebran habitualmente en noviembre, se ofrecen potajes y, de forma general, comidas de plato hondo.

Organizada por la "Asociación Torre de la Vega" en la que participan diferentes establecimientos hosteleros de la ciudad ofreciendo platos tradicionales basados en esta temática. En 2014 se celebrará la XIV edición.

Port.: 629382630

E-mail: turismotorrelavega@cantur.com

Página web: <http://www.turismotorrelavega.es/>

Media



La Casuca

Restaurantes

Restaurante

- Calle San Jose, 7, Torrelavega, Cantabria, España

La Casuca

Tel: 942804083

E-mail: imenach@ono.com



La Cervezuca

Productores y Artesanos

Asociación Sabores de Cantabria

- Centro de Promoción e Innovación Tecnológica. C/Balbino Pascual s/n Torrelavega, Cantabria, España
- Latitud: 43.334007 - Longitud: -4.052168

Microcervecería de cerveza artesanal elaborada con los mejores lúpulos y maltas. Variedades actuales : rubia, brown, pale y porter.

La Rubia está elaborada con maltas cultivados de forma tradicional y con una mezcla de lúpulos de la máxima calidad obtenemos una bebida con olores cítricos, sabores equilibrados, baja en amargor y carbonatación y muy suave para que puedas tomarte todas aquellas sin que te hagan daño.

La Pale o Tostada está elaborada con tres tipos de malta y tres tipos de lúpulos, 5 grados de alcohol, poco amarga y fácil de beber

Tel: 942 884 270

E-mail: info@lacervezuca.es

Página web: <http://www.lacervezuca.es>

Media



La Tienda

Restaurantes

Restaurante

- Plaza Baldomero Iglesias, 1, Torrelavega, Cantabria, España

La Tienda

Tel: 942805232



Las Marzas (Ver sin falta)

Sitios y actividades turísticas

- Plaza Gilberto Quijano, 39300 Torrelavega, Cantabria, España
- Latitud: 43.350594 - Longitud: -4.049167



La llegada de la primavera es anunciada en forma de cantos –los de las marzas (por los llamados marceros) – la última noche del mes de febrero.

Marzas es el nombre que reciben los cantos con los que se recibe al mes de marzo (se conmemora la llegada de la primavera). Se cantan el último día de febrero o el primero de marzo en muchas localidades del norte de España, destacando en Torrelavega.

Los marceros van parando por los diferentes barrios de la ciudad, siendo las más representativas: Plaza del Ayuntamiento donde se produce el “nombramiento del marceros mayor”, en la iglesia de la Asunción se produce la bendición del párroco, en la Plz. Baldomero Iglesias la famosa escena de “la rutona”, y en la fuente de Cuatro Caños se saluda al mes de marzo y finaliza la ronda.

Más información en:

<http://www.lasmarzas.es/p/las-marzas.html>

Port.: 629382630

E-mail: turismotorrelavega@cantur.com

Página web: <http://www.turismotorrelavega.es/>

Media

• Video



Las Ruedas

Bares - Heladerías - Salones de Té

Mesón

- Plaza Jose M^a Gonzalez Treviña, 2, (pequeñeces), Torrelavega, Cantabria, España
- Latitud: 43.348850 - Longitud: -4.050150

Las Ruedas

Tel: 942893197



Lord Byron

Bares - Heladerías - Salones de Té

Pub Coctelería

- Avenida de España, 1, Torrelavega, Cantabria, España

Lord Byron

Tel: 942883116



Lucio

Restaurantes

Restaurante Parrilla

- Calle Goya, 2, Torrelavega, Cantabria, España

Lucio

Tel: [942884084](tel:942884084)



Marqués de Santillana

Hoteles

Hotel

- C/ Marqués de Santillana, 8 Torrelavega, Cantabria, España

Marqués de Santillana

Tel: [942892934](tel:942892934)

E-mail: hotel@hotelmarquesdesantillana.com

Página web: <http://www.hotelmarquesdesantillana.com>



Mercadillo de los Jueves 🌟🌟 (Merece la visita)

Mercados municipales y mercadillos

Mercadillo en Exterior del Mercado Nacional de Ganados

- Avenida de Fernando Arce, 39300 Torrelavega, Cantabria, España
- Latitud: 43.342987 - Longitud: -4.047022

Se trata de un mercadillo generalista, con más de 400 puestos que se realiza todos los jueves en horario de 9:30 a 14:00 horas en el exterior del Mercado Nacional de Ganados Jesús Collado Soto.

Se podrán encontrar en el mercadillo productos agroalimentarios, pero también ropa, calzado, flores, etc.

Tiene gran importancia en cuanto a la superficie (aproximadamente 17.000 m²), al número de puestos de comerciantes no sedentarios y al volumen de intercambios realizado.

Port.: [629382630](tel:629382630)

E-mail: turismotorrelavega@cantur.com

Página web: <http://www.turismotorrelavega.es/>

Media





Mercado Ecológico en la plaza Mayor 🌱🌱 (Merece la visita)

Mercados municipales y mercadillos

- Plaza Gilberto Quijano, 39300 Torrelavega, Cantabria, España
- Latitude: 43.350494 - Longitude: -4.048780

Tiene lugar todos los sábados de 10 a 14 horas. Cuenta con 25 puestos fijos con productos de alimentación ecológicos y de cercanía: frutas, verduras, legumbres, quesos, cereales, huevos, etc.

Port.: 629382630

E-mail: turismotorrelavega@cantur.com

Página web: <http://www.turismotorrelavega.es/>

Media



Mercado Nacional de Ganados Jesús Collado Soto 🌱🌱 (Merece la visita)

Mercados municipales y mercadillos

Feria de terneros y feria del ganado

- Avenida de Fernando Arce, 39300 Torrelavega, Cantabria, España
- Latitude: 43.343048 - Longitude: -4.047055

Denominado popularmente como “La Cuadróna” y “El Ferial”, es una nave de 150.000 metros cuadrados obra de Federico Cabrillo con sala de ordeño y muelle para camiones.

Media



En 1973, Torrelavega vistió sus mejores galas para su inauguración encabezada por los entonces príncipes Don Juan Carlos y Dña Sofía. Desde muy antiguo, las transacciones ganaderas han estado ligadas a la vida económica y social de Torrelavega. En 1799 se celebró el primer mercado, afianzándose en 1844 con la celebración, cada 15 días, de la feria en la actual plaza de La Llama. El discurrir de los años, y el propio desarrollo de la ciudad, hacen necesario un lugar propio, con las suficientes garantías higiénico sanitarias y servicios administrativos para los ganaderos, donde realizar las transacciones ganaderas. Nace, en 1973, el moderno Mercado Nacional de Ganados de Torrelavega, el cual años más tarde recibirá el nombre de Jesús Collado Soto, alcalde del municipio e impulsor de la obra. En el pasado y actualmente, la Cuadróna está considerada como el mercado piloto de referencia de los precios de los terneros en Europa.

Acoge semanalmente, los miércoles la feria de ganado vacuno, ovino y caprino, equino y asnal; los martes, la tradicional feria de terneros que se desarrolla por la tarde. A estas ferias regulares, el Mercado añade ferias, concursos y exposiciones puntuales que tienen lugar una vez al año. En algunos casos su fecha de celebración varía de un año a otro, en función de los criterios de quienes las organizan. En sus instalaciones se encuentra también el Parque de Bomberos.

Tel: 942 890950

Página web: <http://www.ferialdetorrelavega.com>



Mercado Nacional de Ganados "Jesús Collado Soto" (Ver sin falta)

Monumentos

- Avenida de Fernando Arce, 39300 Torrelavega, Cantabria, España
- Latitute: 43.343048 - Longitute: -4.047055

Denominado popularmente como "La Cuadrona", es una nave de 150.000 metros cuadrados obra de Federico Cabrillo con sala de ordeño y muelle para camiones.

En 1973, Torrelavega vistió sus mejores galas para su inauguración encabezada por los entonces príncipes Don Juan Carlos y Dña Sofía. Desde muy antiguo, las transacciones ganaderas han estado ligadas a la vida económica y social de Torrelavega. En 1799 se celebró el primer mercado, afianzándose en 1844 con la celebración, cada 15 días, de la feria en la actual plaza de La Llama. El discurrir de los años, y el propio desarrollo de la ciudad, hacen necesario un lugar propio, con las suficientes garantías higiénico sanitarias y servicios administrativos para los ganaderos, donde realizar las transacciones ganaderas. Nace, en 1973, el moderno Mercado Nacional de Ganados de Torrelavega, el cual años más tarde recibirá el nombre de Jesús Collado Soto, alcalde del municipio e impulsor de la obra.

En el pasado y actualmente, la Cuadrona está considerada como el mercado piloto de referencia de los precios de los terneros en Europa. Acoge semanalmente, los miércoles la feria de ganado vacuno, ovino y caprino, equino y asnal; los martes, la tradicional feria de terneros que se desarrolla por la tarde. A estas ferias regulares, el Mercado añade ferias, concursos y exposiciones puntuales que tienen lugar una vez al año. En algunos casos su fecha de celebración varía de un año a otro, en función de los criterios de quienes las organizan. En sus instalaciones se encuentra también el Parque de Bomberos.

Tel: 942 890950

Página web: <http://www.feriadetorrelavega.com>

Media



Merino´s

Bares - Heladerías - Salones de Té

Cafetería

- Valla de Camargo, Nueva Ciudad, Torrelavega, Cantabria, España

Merino´s

Tel: 942884735



Mesón El Horno

Restaurantes

Restaurante

- Barrio de Hoz, 36, Torrelavega, Cantabria, España

Mesón El Horno

Tel: 942807455



Michel IV

Bares - Heladerías - Salones de Té

Bar - Vinoteca

- Fernando Arce, 35 Torrelavega, Cantabria, España

Michel IV

Tel: [942897567](tel:942897567)



Monte Dobra (Ver sin falta)

Espacios Naturales

- Monte Dobra, Torrelavega, Cantabria, España
- Latitud: 43.307453 - Longitud: -4.057103

La Sierra del Dobra forma el límite por el sur del término municipal de Torrelavega, siendo su perfil el horizonte siempre presente en toda imagen de la Ciudad.

El macizo del Dobra tiene su origen en un pliegue y fractura de la corteza terrestre, que ha producido dos vertientes totalmente diferentes en su climatología y paisajes vegetales. La fachada norte, fresca y húmeda y bien poblada de bosques en otros tiempos, hoy se encuentra salpicada de prados y cultivos forestales, mientras la fachada sur, protegida del viento húmedo y soleada en extremo, presenta un aspecto mediterráneo, con una vegetación muy peculiar.

La sierra alberga una de las mayores concentraciones de testimonios históricos de la Región, particularmente de la Edad del Hierro (especialmente castros de los primitivos pobladores cántabros) y del periodo de Romanización. A ello se añaden muchos testimonios de arquitectura etnográfica repartidos por todos sus montes.

Además acoge especies de fauna y flora de gran importancia, destacando su enorme variedad de helechos y otras especies adaptadas a la vida en los roquedos calizos, así como también diversos invertebrados cavernícolas.

La Sierra del Dobra cuenta con una Red de Senderos y Caminos que permite recorrer todos los enclaves singulares de este macizo.

Port.: [629382630](tel:629382630)

E-mail: turismotorrelavega@cantur.com

Página web: <http://www.turismotorrelavega.es/>



Montedobra

Hoteles

Hotel

- Calle Fernando Vallejo, 21, Torrelavega, Cantabria, España

Montedobra

Tel: [942881737](tel:942881737)

E-mail: info@hotelmontedobra.com

Página web: <http://www.hotelmontedobra.com>

Media

• Document PDF





Mundial

Bares - Heladerías - Salones de Té

Bar

- Bulevard Demetrio Herreros, 5, Torrelavega, Cantabria, España

Mundial

Tel: [942804203](tel:942804203)



Museo Expo Torrelavega (Ver sin falta)

Exposiciones

- Paseo del Niño, 4 39300 Torrelavega, Cantabria, España
- Latitud: 43.353127 - Longitud: -4.054470

En el año 2010 se inauguró un centro de interpretación de la historia y el presente de la ciudad. Está dividido en varios espacios y tiene unos 1400 metros cuadrados expositivos.

Se dedican espacios monográficos a la ecología urbana, con imágenes de la ciudad, y una dedicatoria a Torrelavega como Ciudad de Sensaciones donde se pueden encontrar reproducciones de algunos de los elementos nobles de Torrelavega como sus templos o la fachada del Ayuntamiento. En otra sala se ha reproducido la Torre de la Vega, origen de la ciudad, y se utilizan las nuevas tecnologías, a través de proyecciones, de forma que el que fuera alcalde de Torrelavega, Hermilio Alcalde del Río, se convierte en narrador de la historia local. El museo dispone también de varias salas

temáticas como la Sala del Deporte, Sala de las Artes, y la Sala de Coorcopar. Concluye con la sala titulada 'Torrelavega, 100 años de imágenes', en la que se ha acondicionado una pequeña zona de proyecciones y en la que, una vez a la semana, se pasará el documental de 60 minutos de duración que realizó Televisión Española con motivo del centenario de la ciudad.

Situada en el Centro Coorcopar, donde hay una tienda de “comercio justo” y un comedor con “menú económico”.


Se organizan visitas concertadas.

Tel: [942 801857](tel:942801857)

E-mail: expotorrelavega@gmail.com

Página web: <http://www.turismotorrelavega.es/>

Media



Nuevo Toledo

Restaurantes

Restaurante

- Calle Felipe Quijano, 2, Torrelavega, Cantabria, España

Nuevo Toledo

Tel: [942893462](tel:942893462)



Obrador Santos

Productores y Artesanos

- Calle Consolación, 26, 39300 Torrelavega, Cantabria, España
- Latitude: 43.350426 - Longitude: -4.047667

Productor de hojaldre artesano de Torrelavega.

Especialidades: Tarta de hojaldre, mantequilla y almendra picada; Polkas; Almendrados y Tarta de yema tostada.

Una fiel dedicación y una técnica artesanal hicieron posible que el nombre de esta fina masa se vinculara con la ciudad, a lo que contribuyó de manera activa un joven Luis Santos Fernández, que a la corta edad de 11 años comenzó a conocer sus mejores secretos dedicándose al oficio de repostero durante 67 años. Su buena mano y su tesón imparables en el negocio fue traspasada de padre a hijo convirtiéndose a su descendiente, Luis Santos San Miguel, en un célebre repostero que contribuyó a mantener vivo el prestigio e imagen de la marca. En la actualidad, la saga Santos continúa escribiendo su historia y es la tercera generación, Luis Santos Erquicia, quien día a día se entrega a este oficio emprendido por su abuelo.

Tel: 942 894 613

Página web: <http://www.confiteriasantos.com>

Media



Palacio Municipal (Ayuntamiento) ★★★ (Ver sin falta)

Monumentos

- Ayuntamiento de Torrelavega, Bulevar de Luciano Demetrio Herrero, 39300 Torrelavega, Cantabria, España
- Latitude: 43.349274 - Longitude: -4.050799

Obra del laredano Joaquín Ruicoba finalizado en el año 1906.

Fachada exterior de sillaría dividida en tres alturas, con pórtico de tres arcos de medio punto que se apoyan en cuatro columnas de orden dórico. En la fachada también destaca el balcón y la torre que corona el edificio con un reloj.

El vestíbulo está decorado con finos mosaicos y rico artesanado en el techo. En el interior cuenta con una sobresaliente escalera de mármol iluminada por una vidriera con el escudo de la ciudad y cubierta por una bóveda decorada con pinturas murales. Sin embargo, lo más destacable es el "Salón de Plenos", con las pinturas costumbristas murales realizadas por el pintor barcelonés Ramón Fraxenet y restauradas en 1987, que muestran escenas de la burguesía en los momentos de baile. Durante la restauración de 1987 se pudo recuperar su firma que había sido tapada por capas de pinturas que le habían dado inconscientemente con el paso de los años.

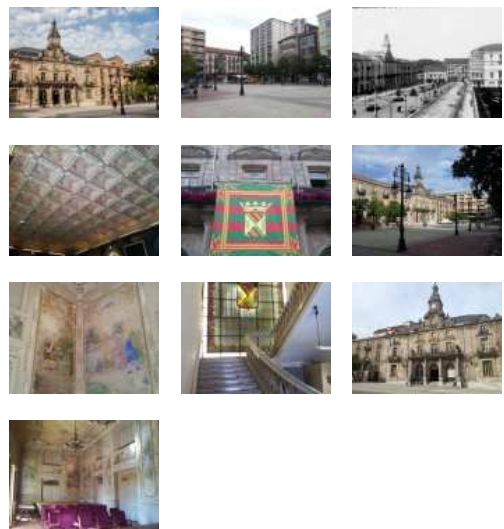
También llamado Palacio de Demetrio Herrero, en 1925 fue adquirido por el consistorio para albergar su sede.

Port.: 629382630

E-mail: turismotorrelavega@cantur.com

Página web: <http://www.turismotorrelavega.es/>

Media





Panadería La Asunción

Productores y Artesanos

Asociación Sabores de Cantabria

- Calle Consolación, 29, 39300 Torrelavega, Cantabria, España
- Latitude: 43.351330 - Longitude: -4.047316

Desde 1998 frente a la Iglesia de la Asunción, producen de forma artesanal pan, repostería en general, quesadas pasiegas y rosquillas, éste último su producto estrella, muy afamado en la ciudad.

Tel: [942 880 024](tel:942880024)

E-mail: gprlaasuncion@gmail.com

Media



Panadería Sordo

Productores y Artesanos

- Calle Bonifacio del Castillo, 11, 39300 Torrelavega, Cantabria, España
- Latitude: 43.353428 - Longitude: -4.044701

Productor artesano de Panes y bollería que inició su actividad hace ya 200 años, convirtiéndose así en el más antiguo de la ciudad y de la comarca. Este negocio familiar está regentado actualmente por la 6ª generación de panaderos, que empezaron en Udías y posteriormente se trasladaron a Torrelavega.

Contacto:

942 897 704 (tienda)

942 881 656 (obrador)

Tel: [942 897 704](tel:942897704)



Papillon

Bares - Heladerías - Salones de Té

Bar

- Serafin Escalante, 13, Torrelavega, Cantabria, España

Papillon

Tel: [942890029](tel:942890029)



Parque La Viesca 🌳🌳🌳 (Ver sin falta)

Espacios Naturales

- Torrelavega, Cantabria, España
- Latitude: 43.345245 - Longitude: -4.065471

Situado en la margen izquierda del río Besaya y formando parte de los municipios de Torrelavega, Cartes y Reocín, los 165.000 m² que ocupa este espacio transformado desde antiguo por el hombre han derivado en un entorno seminatural poblado de arbolado diverso y animado por ambientes acuáticos de origen natural, como el río Besaya, y artificial, como las lagunas de La Barquera.

El diseño actual del parque supone una mezcla de ambientes asilvestrados, en los que la vegetación y la fauna evolucionan sin intervención humana, junto a otros espacios acondicionados para el uso recreativo. Encontramos caminos de losas, carril bici, circuito fitness y zona de barbacoa que permiten disfrutar de la naturaleza sin salir de la ciudad.

La orografía de La Viesca consta de terrenos llanos y laderas pronunciadas en torno al lago menos de La Barquera, y de taludes artificiales y suaves colinas. Es un área de baja altitud, que apenas llega en su cota más alta a los 160 m sobre el nivel del mar.

Existe una comunidad muy diversa de plantas y animales debido a la variedad de hábitats acuáticos y terrestres, lo que hace de este parque una zona de especial valor ambiental.

La Viesca está propuesto como espacio natural de interés comarcal en la "Red Comarcal de áreas de interés natural y didáctico ambiental".

Port.: 629382630

E-mail: turismotorrelavega@cantur.com

Página web: <http://www.turismotorrelavega.es/>

Media

• Video



Parque Manuel Barquín 🌳🌳🌳 (Ver sin falta)

Espacios Naturales

Parque Urbano

- Parque Manuel Barquín, 39300 Torrelavega, Cantabria, España
- Latitude: 43.345367 - Longitude: -4.052463

Este es el mayor espacio verde que se encuentra en el corazón de la localidad. 20.000 m² de zona verde que contiene una gran variedad de especies arbóreas, algunas centenarias. Alberga el auditorium, un parque infantil y una escultura de Jesús Otero.

Un espacio para desconectar del bullicio urbano, pero sin salir del casco, por donde se puede pasear y darse un respiro en un entorno totalmente natural.

En el Parque Manuel Barquín podrá disfrutar de:

Senderismo y otras actividades ambientales

"Las Noches del Auditorium", actuaciones durante los sábados de julio y primero de agosto

Port.: 629382630

E-mail: turismotorrelavega@cantur.com

Página web: <http://www.turismotorrelavega.es/>

Media





Pastelería Zapata

Productores y Artesanos

- Avenida Besaya, 3 (y en c/ José Felipe Quijano, 2), 39300 Torrelavega, Cantabria, España
- Latitude: 43.345867 - Longitude: -4.056898

Casa fundada en Tanos, Torrelavega, hace más de 35 años. Actualmente regentada por la 2ª generación

Especialidad en pastelería en general, tartas con frutas y bombones.

Tel: 942 180 303

Port.: 610 268 303

Media



Patrimonio Natural y Cultural del Dobra 🌟🌟🌟 (Ver sin falta)

Paisajes contados desde Tierra

- Pico de la Capia (Monte Dobra), Torrelavega, Cantabria, España
- Latitude: 43.303894 - Longitude: -4.013587

La sierra tiene su origen en un pliegue y fractura de la corteza terrestre, que ha producido 2 vertientes totalmente diferentes en su climatología y paisajes vegetales, cortando transversalmente el curso del río Besaya.

La red de senderos creados recientemente nos permite recorrer los enclaves singulares de este macizo, y disfrutar de su biodiversidad excepcional, arqueología, etnografía y patrimonio subterráneo.

Bajo su suelo esconde una extensa red de cavidades por donde discurre un complejo sistema hidrogeológico que nutre a los balnearios de los municipios vecinos (Puente Viesgo y Las Caldas). Y con ello cobra sentido que Dobra pueda provenir del céltico y se interprete como "lugar donde abunda el agua".

Cabe destacar el complejo subterráneo del Sumidero de las Palomas, en cuyo interior encontramos estalactitas, estalagmitas, y una pequeña colección de pinturas del llamado arte esquemático abstracto, fechadas en el s V, y que parecen tener un carácter ritual.

Prácticamente desde cualquier parte de Torrelavega, el perfil de la Sierra del Dobra está siempre presente en toda imagen de la ciudad, cuya cumbre máxima, el pico de la Capía, sirve de mirador de toda la sierra.

De la época prehistórica y romana se documentan escasos hallazgos, entre los que destacan restos de Sílex tallado (paleolítico superior); el Dolmen de la Peña del Ramo (megalitismo); varios "Castros" de los primitivos pobladores cántabros; el Amurallamiento cimero (Edad de Hierro) con restos visibles en un flanco de la cima; y el Ara de Erudino, datada en el año 161 d.C.

Estos pocos restos serían los orígenes de la tradición de la existencia de una "capilla" en el Pico, donde se rindiera culto a un dios autóctono relacionado con el cielo y las montañas. Y también de que la calzada romana que unía la meseta castellana, Pisoraca (Herrera de Pisuerga), con el Portus Blendium (Suances), pudiera pasar cerca de este territorio.

Port.: 629382630

E-mail: turismotorrelavega@cantur.com

Página web: <http://www.turismotorrelavega.es/>

Media





Pensión Cuatro Caminos

Hoteles

Pensiones

- Calle Julian Ceballos, 8, Torrelavega, Cantabria, España

Pensión Cuatro Caminos

Tel: 942804230



Pensión Ferbus

Hoteles

Pensiones

- Paseo del Niño, 37, Torrelavega, Cantabria, España

Pensión Ferbus

Tel: 942882809



Pensión Juan Carlos

Hoteles

Pensiones

- Calle Argumosa, 12, Torrelavega, Cantabria, España

Pensión Juan Carlos

Tel: 942881783



Pensión la Bodega

Hoteles

Pensiones

- Lasaga Larreta, 8, 2º Izda y Dcha, Torrelavega, Cantabria, España

Pensión la Bodega

Tel: 942891541

E-mail: menoti@ono.com



Pensión Puerta del Sol

Hoteles

Pensiones

- Calle Martínez y Ramón, 6, Torrelavega, Cantabria, España

Pensión Puerta del Sol

Tel: [942180526](tel:942180526)

E-mail: puertadelsoltorrelavega@hotmail.com

Página web: <http://www.puertadelsoltorrelavega.com>



Pensión Torres

Hoteles

Pensiones

- Avenida de Oviedo, 22, Torrelavega, Cantabria, España

Pensión Torres

Tel: [942883941](tel:942883941)



Plaza Baldomero Iglesias (Ver sin falta)

Monumentos

- Plaza Baldomero Iglesias, 39300 Torrelavega, Cantabria, España
- Latitud: 43.347881 - Longitud: -4.049084

Ocupando el solar donde se alzaba la Torre de La Vega, es la plaza más antigua de la villa. Esta plaza es conocida como la "Plaza del Grano", ya que en ella se celebraba el mercado semanal del grano. Está rodeada por edificios bajos y soportales que datan del siglo XIX, además de por la iglesia de la Virgen Grande que la preside.

Fue remodelada y peatonalizada en el año 2000 y se la empezó a llamar "Plaza Roja", por el color más bien asalmonado del suelo.

Port.: [629382630](tel:629382630)

E-mail: turismotorrelavega@cantur.com

Página web: <http://www.turismotorrelavega.es/>

Media





Plaza de Abastos de Torrelavega 🌟🌟🌟 (Ver sin falta)

Monumentos

- Mercado de Abastos, S/N, 39300 Torrelavega, Cantabria, España
- Latitud: 43.349293 - Longitud: -4.052268

Situada en la zona comercial por excelencia del casco urbano se trata de una obra de hierro y hormigón con marcada influencia racionalista de una planta diáfana con techos altos a la que posteriormente se le añadió otra planta.

De 1911, la Plaza de abastos es un lugar con mucha historia, fue el centro del comercio en la ciudad en tiempos pasados, un lugar que encierra la clave del desarrollo de la ciudad.

Port.: 629382630

E-mail: turismotorrelavega@cantur.com

Página web: <http://www.turismotorrelavega.es/>

Media



Plaza de Abastos de Torrelavega 🌟🌟 (Merece la visita)

Mercados municipales y mercadillos

- Mercado de Abastos, S/N (Calle Serafín Escalante, 3). 39300 Torrelavega, Cantabria, España
- Latitud: 43.349308 - Longitud: -4.052203

Situada en la zona comercial por excelencia del casco urbano se trata de una obra de hierro y hormigón con marcada influencia racionalista de una planta diáfana con techos altos a la que posteriormente se le añadió otra planta.

La Plaza de abastos es un lugar con mucha historia, fue el centro del comercio en la ciudad en tiempos pasados, un lugar que encierra la clave del desarrollo de la ciudad. En la actualidad cuenta con una veintena de puestos donde podrá disfrutar contemplando y/o comprando las carnes, pescados, vegetales, etc., más frescos y de calidad de la región.

Calle Serafín Escalante, 3, 39300 Torrelavega, Cantabria

Horario: Lunes a Viernes, de 8:30 a 13:30 y 16:30 a 19:30 y Sábados de 8:30 a 14 horas.

Port.: 629382630

E-mail: turismotorrelavega@cantur.com

Página web: <http://www.turismotorrelavega.es/>

Media



Plaza Del Grano

Bares - Heladerías - Salones de Té

Bar

- Plaza Baldomero Iglesias, 7, Torrelavega, Cantabria, España

Plaza Del Grano

Tel: 942880016



Plaza José María González Trevilla 🌟🌟🌟 (Ver sin falta)


Monumentos

- Plaza José María González Trevilla, 39300 Torrelavega, Cantabria, España
- Latitud: 43.348526 - Longitud: -4.050261

Esta plaza, también conocida como "Pequeñeces", se encuentra en pleno centro urbano, a medio camino entre el Ayuntamiento y la Iglesia de la Virgen Grande.

Tiene forma cuadrada y está adornada por unas enredaderas verdes que se enlazan entre sí en forma de techo, lo que le da un aspecto de jardín de estilo inglés.

Media



Cuenta, como nota característica, con una pequeña escultura colocada sobre una gran peana de piedra, dedicada a un personaje popular "Mero, el barrendero". Mero era una persona que se pasó la vida barriendo las calles y sonriendo a la gente. Cuando se iba a jubilar el alcalde le preguntó qué quería como regalo de despedida y Mero le dijo que un monumento. Dicho y hecho, el alcalde la mandó hacer y la ubicó en esa concurrida plaza.

Acoge algunas fiestas, puestos del Mercado Medieval y otro tipo de mercados.

Port.: 629382630

E-mail: turismotorrelavega@cantur.com

Página web: <http://www.turismotorrelavega.es/>



Plaza Mayor de Torrelavega 🌟🌟🌟 (Ver sin falta)

Monumentos

- Plaza Gilberto Quijano, 39300 Torrelavega, Cantabria, España
- Latitud: 43.350651 - Longitud: -4.048770

Ya en 1799 se instala el primer mercado en este espacio abierto que con el tiempo fue tornando en una forma regular, convirtiéndose en el centro del núcleo urbano, en 1920 se añade el templete que se desmonta en 1942 y no se recoloca hasta el año 1993.

Media



También llamada Plaza Gilberto Quijano se encuentra rodeada de edificios porticados.

Es un lugar emblemático de reunión en Torrelavega, que en los últimos años ha recuperado su tradición con el Mercado Ecológico que se celebra todos los sábados.

Port.: 629382630

E-mail: turismotorrelavega@cantur.com

Página web: <http://www.turismotorrelavega.es/>



Polkas – Jornada del Hojaldre 🇪🇸 (Merece la visita)

Puntos Sabores

- Plaza Gilberto Quijano (Oficina de Turismo), 39300 Torrelavega, Cantabria, España
- Latitud: 43.350555 - Longitud: -4.049081

La especialidad de Torrelavega son las polkas, un exquisito dulce de hojaldre y son una de las joyas de la repostería regional, muestra del buen hacer de los maestros artesanos de Torrelavega, que durante varias generaciones han sabido dar su toque maestro a este producto, cuya clave reside en la selección de los mejores ingredientes naturales (harina, mantequilla pura, agua y sal).

Su origen se remonta a comienzos del siglo XX y con el paso del tiempo ha ido ganando fama y adeptos, hasta convertirse en toda una delicia para el paladar representativa de la ciudad, y, como tal, uno de los productos más demandados por turistas y visitantes a su paso por ella. Existe una Cofradía del Hojaldre local.

La Cofradía del Hojaldre de Torrelavega, coincidiendo con el último domingo de las fiestas de la Patrona (el 15 de agosto), celebra la que se conoce como Fiesta del Hojaldre, que en 2013 ha celebrado su XIII edición.

El capítulo se inicia con la recepción de las distintas agrupaciones gastronómicas participantes llegadas de todas partes de la geografía regional, nacional e incluso internacional, y con un “desayuno de hermandad”. A partir del mediodía se celebra el acto central del evento conocido como “Gran Capítulo”, en el que se nombra cofrade de honor a alguna persona relevante del ámbito cultural, político o gastronómico. Y también se realiza el nombramiento de los nuevos “cofrades de número”. La misión de todos ellos será la de difundir y promocionar las bondades del hojaldre. A continuación las cofradías, ataviadas con sus capas y trajes multicolores, desfilarán por las principales calles del centro de la ciudad, acompañadas de actuaciones musicales de grupos folclóricos, poniendo la nota de color al recorrido, durante el cual invitarán, a todos aquellos que se vayan encontrando, a probar las deliciosas polkas. Antes de la comida se hace una “ronda de blancos” por las tabernas tradicionales de la ciudad, finalizando con la esperada comida de hermandad entre todos los asistentes, a la que no puede faltar de postre la famosa Tarta de hojaldre y mantequilla de Torrelavega.

Port.: 629382630

E-mail: turismotorrelavega@cantur.com

Página web: <http://www.turismotorrelavega.es/>

Media

• Video



Quesos Hnos. Sáez

Productores y Artesanos

- Bº. La Montaña, 64-68 Torrelavega, Cantabria, España
- Latitud: 43.321850 - Longitud: -4.017149

Productor de quesos artesanos naturales elaborados con leche de ganadería propia. Entre sus variedades cuenta con quesos de oveja, cabra, oveja-cabra, tres leches (oveja-cabra-vaca), y queso azul, con piezas cuyos tamaños van desde 1 Kg hasta los 12 Kg. Algunas de estas piezas están curados en una cueva cercana a la finca.

Port.: 606 927 972

Media





Red de Rutas y Senderos señalizados en la Sierra del Dobra 🗺️🌲🏞️ (Ver sin falta)

Senderismo

- Monte Dobra, Torrelavega, Cantabria, España
- Latitude: 43.307262 - Longitude: -4.056846

La Sierra del Dobra cuenta con una Red de Senderos y Caminos que permite recorrer todos los enclaves singulares de este macizo. Estos senderos están debidamente señalizados y provistos de paneles informativos en diferentes puntos de su recorrido. Con ellos se pretende que el visitante pueda reconocer mejor los valores del Dobra, sentirlos más suyos y participar de la tarea colectiva que supone perpetuar este patrimonio natural y cultural para siempre.

Port.: 629382630

E-mail: turismotorrelavega@cantur.com

Pagina web: <http://www.turismotorrelavega.es/>

Media

• Document PDF



Regio

Hoteles

Hotel

- Jose M^a Pereda, 34, Torrelavega, Cantabria, España

Regio

Tel: 942805729

E-mail: hotelregio@gmail.com



Restaurante al Natural

Restaurantes

Restaurante

- Plaza Piqué y Varela, 4, Torrelavega, Cantabria, España

Restaurante al Natural (Club Calidad Cantabria Infinita)

Tel: 942180385

E-mail: reservas@restaurantealnatural.com

Pagina web: <http://www.restaurantealnatural.com>



Restaurante Cienvinos

Restaurantes

Restaurante

- Paseo Joaquín Vallejo, 20, Torrelavega, Cantabria, España

Restaurante Cienvinos

Tel: [942895423](tel:942895423)

E-mail: cienvinosterrelavega@hotmail.es

Página web: <http://www.cienvinos.es>



Restaurante El Palacio

Restaurantes

Restaurantes

- Avenida Fernandez Vallejo, 192, tanos, Torrelavega, Cantabria, España
- Latitud: 43.348850 - Longitud: -4.050150

Restaurante El Palacio

Tel: [942801161](tel:942801161)

E-mail: restaurante@elpalacio.es

Página web: <http://www.elpalacio.es>



Restaurante Ferbus

Restaurantes

Restaurante

- Paseo del Niño, 37, Torrelavega, Cantabria, España
- Latitud: 43.348850 - Longitud: -4.050150

Restaurante Ferbus

Tel: [942882809](tel:942882809)

Página web: <http://www.elferbus.com>



Restaurante La Taberna

Restaurantes

Restaurante

- Calle Pando, 6, Torrelavega, Cantabria, España

Restaurante La Taberna

Tel: [942802878](tel:942802878)



Ruta del Corredor Verde del Saja Besaya 🌳🌳🌳 (Ver sin falta)

Senderismo

- Torrelavega, Cantabria, España
- Latitud: 43.340424 - Longitud: -4.068690

La Ruta del "Corredor Verde del Saja-Besaya" conecta a Torrelavega con los municipios vecinos de Santillana del Mar, Suances, Cartes y Los Corrales de Buelna, conformando el denominado Arco Verde de la cuenca del Saja - Besaya.

En Torrelavega el recorrido discurre en todo momento junto a la ría, lo que permite disfrutar de unas inmejorables vistas., y está dotado de zonas de descanso para reponer fuerzas o simplemente disfrutar de las inmejorables vistas.

Bordeando el occidente de Torrelavega, el Corredor Verde es un enclave natural integrado en la ciudad, siendo un espacio de participación, esparcimiento y deporte al aire libre. Está formado por la unión de los ríos Saja y Besaya en la localidad de Ganzo, que luego se transforman en la ría de San Martín de la Arena a la altura del azud de Solvay.

Esta senda que se puede recorrer tanto a pie como en bicicleta, se encuentran debidamente señalizadas y provistas de paneles informativos de fauna y flora en varios puntos de su recorrido. Es un lugar ideal para disfrutar de un agradable paseo y unas vistas inigualables, al tiempo que disfrutar de la actividad saludable y el ejercicio sano.

Port.: 629382630

E-mail: turismotorrelavega@cantur.com

Página web: <http://www.turismotorrelavega.es/>

Media



Sajonia

Bares - Heladerías - Salones de Té

Cafetería - RTE

- Calle Joaquín Hoyos, 13, Torrelavega, Cantabria, España

Sajonia

Tel: 942883662



Sala Mauro Muriedas ★ ★ ★ (Ver sin falta)

Exposiciones

- C/ Pedro Alonso Revuelta, 5. Torrelavega, Cantabria, España
- Latitud: 43.350868 - Longitud: -4.047951

Inaugurada en 1999, la sala mantiene programación estable de exposiciones temporales de arte de diferentes temáticas y estilos. Entrada gratuita. En C/ Pedro Alonso Revuelta, 5.

Horarios:

Martes a viernes: 17:00 a 21:00 horas

Sábados: 11:00 a 14:00 y 17:00 a 21:00 horas

Domingos: 11:00 a 14:00 horas


Más información: 942 81 30 08

Port.: 629382630

E-mail: turismotorrelavega@cantur.com

Página web: <http://www.turismotorrelavega.es/>

Media



San Cipriano ★ ★ ★ (Ver sin falta)

Sitios y actividades turísticas

- Plaza Gilberto Quijano, 39300 Torrelavega, Cantabria, España
- Latitud: 43.350422 - Longitud: -4.048823

El 16 septiembre, se celebra San Cipriano. Torrelavega y Cartes y los pueblos de su entorno se dan cita en la campa de Cohicillos (Cartes), donde se alza la ermita de San Cipriano, para rendir tributo al santo y participar en esta tradicional romería montañesa.

Se trata de una jornada marcada por el tipismo y la tradición, en la que es habitual el disfrute de una comida campestre en la pradera a la que los romeros, ataviados con trajes regionales y albarcas, suben en peregrinación. Esta celebración está catalogada como Fiesta de Interés Turístico Regional.

Port.: 629382630

E-mail: turismotorrelavega@cantur.com

Página web: <http://www.turismotorrelavega.es/>

Media

- Video



Sejos

Restaurantes

Restaurante

- Sierrapando, 694, Sierrapando, Torrelavega, Cantabria, España

Sejos

Tel: 942303100

E-mail: info@hoteltoresport.com

Página web: <http://www.hoteltoresport.com>



Solar de Ilustres Familias 🌟🌟🌟 (Ver sin falta)

Paisajes contados desde Tierra

- Calle Ave María, 39300 Torrelavega, Cantabria, España
- Latitude: 43.348316 - Longitude: -4.049338

Los lejanos orígenes de Torrelavega la sitúan en la antigüedad como tierra de valientes señores feudales. Las torres defensivas de estos caballeros se asentaban a orillas del bravo río Besaya que baña la vega.

Nos remontamos a la época medieval, situándonos en la Iglesia de la Virgen Grande, levantada sobre el solar que antaño ocupó la Torre de la Vega, residencia de los Señores de la Vega en un principio, y posteriormente sede administrativa y judicial del señorío de las Asturias de Santillana. Originalmente se trataba de una torre defensiva de planta cuadrada a la que posteriormente se le añadió un palacio dispuesto en torno a un patio central, por lo que recibió el sobrenombre de corral o corralón de la Vega.

Lo que serían restos de esta "Torre" fueron derribados en 1937 junto al templo de la Consolación para dar paso a la actual "Iglesia Nueva".

Como dato curioso, hay quien cuenta que las piedras de la iglesia en la parte que forma la esquina de la Plaza Baldomero Iglesias con el Pasaje de Saro son las auténticas piedras de la "torre de la vega" rescatadas del derrumbe antes de la nueva construcción. Sea cierto, o sólo una leyenda, la verdad es que al pasear por estas calles "huele a historia de Torrelavega". Y desde este pasaje se abre una bonita visita al resto de la ciudad.

El nombre de Torrelavega está unido al nombre de sus fundadores, los Lasos de la Vega, linaje ilustre en la Historia, y cuya casa era de las mayores de Castilla. Tras los Garcilasos I y II, sin duda fue Leonor de la Vega cuando entroncó con la familia de Mendoza y tomó su lema "Ave Maria Gratia Plena" para el escudo de la villa, la que cambió el curso de la historia de la villa. De aquí nació Iñigo López de Mendoza, primer Marqués de Santillana, que a mediados del s. XV trasladó el centro del señorío a Santillana del Mar, quedando Torrelavega como cabeza administrativa del mayorazgo, y que dejó la ciudad en manos de sus sucesores, los Duques del Infantado, que durante los s XVI al XVIII fue otro de los linajes más importantes de la época.

Esta vega señorial se fue convirtiendo en una ciudad trabajadora, industrial y comercial, y sigue jugando un papel importante como cabecera de la comarca del Besaya, gracias a su privilegiada situación geoestratégica.

Port.: 629382630

E-mail: turismotorrelavega@cantur.com

Página web: <http://www.turismotorrelavega.es/>

Media

• Téléchargement





Subida en albarcas a La Montaña 🌟🌟🌟 (Ver sin falta)

Sitios y actividades turísticas

- La Montaña, Torrelavega, Cantabria, España
- Latitude: 43.322784 - Longitude: -4.016333

Se suele celebrar por San Blas, el último domingo de enero.

Se parte desde el parking del CC Carrefour en Sierrapando-Torrelavega y se sube en albarcas (calzado de madera tradicional) hasta La Montaña, pueblo de Torrelavega situado a 3,5 Km. Por el camino se hace una parada en el mirador de La Peñuca donde los participantes recuperan fuerzas con la degustación de chorizos, torreznos y caldo. Una vez arriba, se celebra una misa de campaña, procediéndose después a la bendición de los pañuelos (San Blas es el patrono de los enfermos de garganta, de ahí esta tradición).

Le siguen el tradicional "blanqueo y reparto de caldo caliente", la procesión con los picayos del pueblo, y la romería con actuación de grupos de música folclórica (danzas, coro...).

Port.: 629382630

E-mail: turismotorrelavega@cantur.com

Pagina web: <http://www.turismotorrelavega.es/>

Media

• Video



Taberna Cható

Bares - Heladerías - Salones de Té

Bar

- Julian Ceballos, 28, Torrelavega, Cantabria, España

Taberna Chato

Tel: 942888206

Pagina web: <http://www.chatotaberna.com>



Taberna Nairobi

Bares - Heladerías - Salones de Té

Bar

- Calle San Jose, 5, Torrelavega, Cantabria, España

Taberna Nairobi

Port.: 666365065



Teatro Municipal Concha Espina TMCE 🌟🌟🌟 (Ver sin falta)

Sitios y actividades turísticas

- C/ Pedro Alonso Revuelta, 3 Torrelavega, Cantabria, España
- Latitute: 43.351166 - Longitude: -4.048412

Su nombre se debe a la escritora cántabra Concha Espina. Fue inaugurado en el año 2007, unos cincuenta años después de la desaparición del Teatro Principal, el anterior teatro de la localidad y está situado en el lugar del antiguo cine Concha Espina.

Media



Su actividad anual cuenta con una programación estable como el Festival de Invierno, Festival Internacional de Cortometrajes o el Festival de Teatro Aficionado; que se alternan con representaciones musicales y artísticas de toda índole.

Port.: 942 88 89 99

Pagina web: <http://www.tmce.es>



Toño

Bares - Heladerías - Salones de Té

Bar - Mesón

- Calle San Jose, 9, Torrelavega, Cantabria, España

Toño

Tel: 942803205



Torrelavega 🌟🌟🌟 (Ver sin falta)

Municipios

- Ayuntamiento Torrelavega, Cantabria, Spain
- Latitude: 43.348850 - Longitude: -4.050150



Torrelavega está situada en Cantabria, una región del norte de España, a 8 Km. de la localidad costera de Suances, y a 25 Km. de Santander, capital de la provincia. Su privilegiada situación la convierte en un buen punto de partida para visitar en menos de una hora cualquier rincón de la comunidad, destacando la cercanía a la villa de Santillana del Mar y su Cueva de Altamira.

Gracias a esa ubicación geoestratégica, la pequeña aldea de La Vega, situada en el valle que formaban los ríos Saja y Besaya, se transformaría en una villa señorial fundada por una de las familias más importantes de la época medieval, la Casa de la Vega. Uno de sus descendientes recibió el título de Marqués de Santillana en 1445, y entonces trasladó el centro del señorío a Santillana del Mar, quedando Torrelavega como cabeza administrativa.

Es importante mencionar que Torrelavega es paso del “Camino del Besaya”, que conecta el “Camino de Santiago de la Costa” con el tradicional “Camino francés”, siguiendo las márgenes del río Besaya, que enlaza la zona costera con la submeseta norte.

Este camino, que originariamente fue una Calzada Romana, es el único tramo que se conserva del Camino Real de Reinosa a Santander, finalizado en 1753, y que se construyó para facilitar el comercio de lana, harina y otras mercancías a través de los puertos de Suances y Santander. Gracias a este hecho comenzó su desarrollo comercial e industrial alcanzando su máximo esplendor en el siglo XX.

En la actualidad, Torrelavega ha sabido conservar la tradición comercial y ofrece una variada oferta de establecimientos de calidad, que se complementa con atractivos espacios de ocio en la naturaleza y un consolidado programa cultural durante todo el año. Cabe destacar el arte y el patrimonio de las iglesias denominadas “del cambio”, joyas de la arquitectura religiosa modernista y las bulliciosas Fiestas de la Virgen Grande con su Gala Floral, declarada de Interés Turístico Nacional, que son uno de los mayores reclamos del verano.

Si hablamos de Gastronomía, la especialidad de Torrelavega son las polkas, un exquisito dulce de hojaldre, cuyo origen se remonta a comienzos del siglo XX y que, con el paso del tiempo, ha ido ganando adeptos hasta convertirse en una de las joyas de la repostería regional, y uno de los productos más demandados por turistas. Las diferentes Ferias y Jornadas Gastronómicas que se celebran a lo largo de todo el año y el fabuloso ambiente que le ofrece la Zona de Vinos con numerosos bares, restaurantes y locales de ocio nocturno, serán el broche perfecto para que la estancia en Torrelavega le deje un buen sabor de boca.

Tel: 942 831 235

Port.: 629382630

E-mail: turismotorrelavega@cantur.com

Página web: <http://www.turismotorrelavega.es/>

Media

• Video





Torrelavega

Hoteles

Hotel

- Avenida Julio Hauzeur, 12, Torrelavega, Cantabria, España

Torrelavega

Tel: 942803120

E-mail: hotel.torrelavega@celuisma.com

Página web: <http://www.celuisma.com>



Torrelavega "Ciudad de Festivales" ★★ (Ver sin falta)

Sitios y actividades turísticas

- Oficina de Turismo, Torrelavega, Cantabria, España

Torrelavega "Ciudad de Festivales" es un lema que adquirió esta ciudad hace años cuando se pusieron en marcha diversos certámenes.

Los siguientes festivales cuentan con una programación estable en el Teatro Municipal Concha Espina (TMCE), y se vienen celebrando desde 1999 con gran aceptación de público:

- Teatro Aficionado (oct, nov y dic),
- Teatro de Calle (julio)
- Festival Internacional de Cortometrajes (mayo)

<http://www.fictorrelavega.es>

- Y el Festival de Invierno (enero) que ya ha llegado en 2014 a su XXV edición, y es, sin duda el que tiene una mayor repercusión a tenor del público asistente.
- Festival Mestizo (danzas y músicas del mundo) Se celebró entre 2005 y 2009.
- Festival de Folclore (agosto durante las fiestas patronales)

Luego hay otros festivales no culturales y que se están consolidando. Por ejemplo, en abril se celebra el V Truck Show Festival que vuelve a reunir en el Mercado Nacional de Ganados a los más selectos camiones decorados, tuneados, clásicos y americanos. Llegan vehículos procedentes de todos los puntos del país para disfrutar de un fin de semana entre profesionales y amigos del transporte.

El Concurso de Ballet Ciudad de Torrelavega tiene como principal finalidad el fomento de la Danza Clásica, a través de jóvenes talentos que se están formando dentro y fuera de España, así como el acercamiento entre las distintas Escuelas de Danza existentes. <http://www.torredanza.com/>

El Concurso celebrará este año 2014 su XII edición los días 11, 12 y 13 de abril en el TMCE.

Torrelavega Photo Art Festival (septiembre/oct), celebró su I edición en 2013, en el CN Foto. Esta primera edición incluyó exposiciones en los comercios de la ciudad, muestras colectivas, mesas redondas y un certamen internacional de audiovisuales.

Port.: 629382630

E-mail: turismotorrelavega@cantur.com

Página web: <http://www.turismotorrelavega.es/>

Media





Torresport

Hoteles

Hotel

- Area Sierrapando, 694, Torrelavega, Cantabria, España



Torresport

Tel: 942303100

E-mail: info@hoteltorresport.com

Pagina web: <http://www.hoteltorresport.com>



Urbano's

Bares - Heladerias - Salones de Té

Bar

- Calle Martires, 1, Torrelavega, Cantabria, España

Urbano's

Tel: 942883111



Villa De Santillana

Restaurantes

Restaurante

- Calle Julian Ceballos, 11, Torrelavega, Cantabria, España

Villa De Santillana

Tel: 942883073

Pagina web: <http://www.villasantillana.com>



Villalonso

Restaurantes

Restaurante

- Avenida Del Besaya, 32,Bº Covadonga, Torrelavega, Cantabria, España

Villalonso

Tel: 942883122